

КАРТКА
пробних площ обстеження санітарного стану насаджень
Житомирська область

(Автономна Республіка Крим, область)

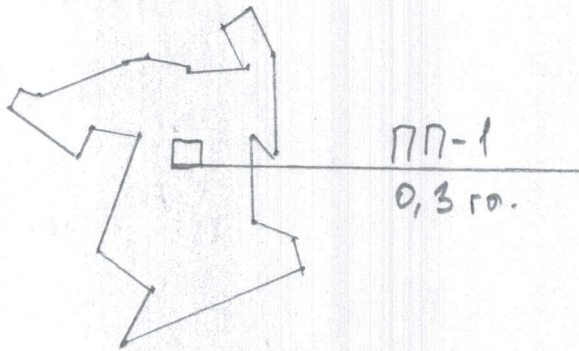
по ДП "Ліси України" (Філії "Столичний лісовий офіс" Державного спеціалізованого господарського підприємства "Ліси України"

(найменування власника лісів, постійного лісокористувача)

Лісництво: **Базарське ДП "Народицьке СЛГ"** квартал № **36** виділ № **9** ділянка № **6**
 площа (га) **7,2** група віку **6** походження **ЛК** бонітет **1** тип лісу **В2ДС**

Номер пробної площі	Порода (склад)	Вік, років	Сер. висота, м	Сер. діаметр, см	Сума площ поперечних перерізів, кв. метрів					Вітровал, сніголом, захаращеність			
					I+II	III _{нв} (не підлягає вируб.)	III _{пв} (підлягає вируб.)	IV-VI	разом	ліквідна деревина сума площ поперечних перерізів, м ²	запас, м ³	сума площ поперечних перерізів, м ²	неліквідна деревина запас, м ³
СП	Сз	73	21	24	0,00	0,71	0,00	3,88	4,5932				
	Дз		12	12	0,00	0,01	0,00	0,12	0,1306				
	Бп		14	13	0,00	0,00	0,00	0,25	0,2525				
Усього					0,00	0,73	0,00	4,25	4,98				
запас за категоріями стану, м ³	Сз				0	6	0	35	43				
	Дз				0	0	0	1	1				
	Бп				0	0	0	2	2				
Запас усього, м ³					0	6	0	37	45				

Привязка пробних площ



Результати обробки даних вимірювань:

- Склад: **10Сз**
- Повнота:
 - до рубки (дерева I+II+III_{нв}+III_{пв}+IV категорій стану) — **0,14**
 - після рубки (дерева I+II+III_{нв} категорій стану) — **0,06**
- Запас на 1 гектар:
 - дерев, що ростуть (I+II+III_{нв}+III_{пв} категорій стану), — **1** куб. метрів
 - дерев, що всихають і сухостійних (IV+V+VI категорій стану), — **5** куб. метрів
 - дерев, що підлягають вирубуванню (III_{пв}+IV+V+VI категорій стану), — **5** куб. метрів
- Запас на 1 гектар вітровалу, сніголому, захаращеності, усього: _____ куб. метрів;
 - у тому числі ліквідна деревина — _____ куб. метрів;
 - з неї підлягає прибиранню — _____ куб. метрів.
- Характер і причини ослаблення (пошкодження), всихання тощо:
- Висновок про потребу лісогосподарських заходів: **потребує проведення санітарного рубання суцільного (СРС)**

Обстеження виконали:

"09" Квітня 2026 року Овруцьке надлісництво Помічник начальника надлісництва Віталій ЧУШЕНКО
(дата, посада, прізвище та ініціали, підпис)

"09" Квітня 2026 року Овруцьке надлісництво Інженер ОЗЛ I категорії Андрій ЗАХОЖИЙ
(дата, посада, прізвище та ініціали, підпис)

"09" Квітня 2026 року Овруцьке надлісництво Лісничий Андрій Фурник
(дата, посада, прізвище та ініціали, підпис)

КАРТКА
пробних площ обстеження санітарного стану насаджень
Житомирська область

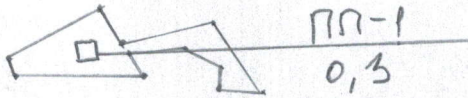
(Автономна Республіка Крим, область)

по ДП "Ліси України" (Філії "Столичний лісовий офіс" Державного спеціалізованого господарського підприємства "Ліси України"
 (найменування власника лісів, постійного лісокористувача)

Лісництво: **Базарське ДП "Народицьке СЛГ"** квартал № **40** виділ № **20** ділянка № **3**
 площа (га) **1,4** група віку **4** походження **лк** бонітет **2** тип лісу **A2C**

Номер пробної площі	Порода (склад)	Вік, років	Сер. висота, м	Сер. діаметр, см	Сума площ поперечних перерізів, кв. метрів					Вітровал, сніголом, захаращеність			
					I+II	IIIв (не підлягає вируб.)	IIIпв (підлягає вируб.)	IV-VI	разом	ліквідна деревина сума площ поперечних перерізів, м ²	запас, м ³	неліквідна деревина сума площ поперечних перерізів, м ²	запас, м ³
СП	Сз	58	17	20	0,00	0,38	0,00	3,11	3,4929				
	Дз		12	12	0,00	0,18	0,00	0,00	0,1771				
	Бп		14	13	0,00	0,00	0,00	0,00	0				
Усього					0,00	0,56	0,00	3,11	3,67				
запас за категоріями стану, м ³	Сз				0	4	0	35	40				
	Дз				0	1	0	0	1				
	Бп				0	0	0	0	2				
Запас усього, м ³					0	5	0	35	43				

Привязка пробних площ



Результати обробки даних вимірювань:

- Склад: **8Сз2Бп+Дз**
- Повнота: до рубки (дерева I+II+IIIв+IIIпв+IV категорій стану) — **0,15**
 після рубки (дерева I+II+IIIв категорій стану) — **0,09**
- Запас на 1 гектар:
 - дерев, що ростуть (I+II+IIIв+IIIпв категорій стану), — **4** куб. метрів
 - дерев, що всихають і сухостійних (IV+V+VI категорій стану), — **25** куб. метрів
 - дерев, що підлягають вирубуванню (IIIпв+IV+V+VI категорій стану), — **25** куб. метрів
- Запас на 1 гектар вітровалу, сніголому, захаращеності, усього: _____ куб. метрів;
 у тому числі ліквідна деревина — _____ куб. метрів;
 з неї підлягає прибиранню — _____ куб. метрів.
- Характер і причини ослаблення (пошкодження), всихання тощо:
- Висновок про потребу лісогосподарських заходів: **потребує проведення санітарного рубання суцільного (СРС)**

Обстеження виконали:

"09" Квітня 2026 року Овруцьке надлісництво Помічник начальника надлісництва Віталій ЧУШЕНКО
 (дата, посада, прізвище та ініціали, підпис)

"09" Квітня 2026 року Овруцьке надлісництво Інженер ОЗЛ I категорії Андрій ЗАХОЖИЙ
 (дата, посада, прізвище та ініціали, підпис)

"09" Квітня 2026 року Овруцьке надлісництво Лісничий Андрій Фурник
 (дата, посада, прізвище та ініціали, підпис)

КАРТКА
пробних площ обстеження санітарного стану насаджень
Житомирська область

(Автономна Республіка Крим, область)

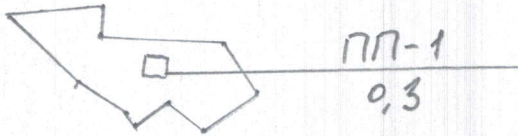
по ДП "Ліси України" (Філії "Столичний лісовий офіс" Державного спеціалізованого господарського підприємства "Ліси України"

(найменування власника лісів, постійного лісокористувача)

Лісництво:	Базарське ДП	квартал №	211	виділ №	12	ділянка №	2
площа (га)	2,5	група віку	6	походження	лк	бонітет	2
	"Народицьке СЛГ"				2	тип лісу	В2ДС

Номер пробної площі	Порода (склад)	Вік, років	Сер. висота, м	Сер. діаметр, см	Сума площ поперечних перерізів, кв. метрів				Вітровал, сніголом, захаращеність				
					I+II	III _{нв} (не підлягає вируб.)	III _{пв} (підлягає вируб.)	IV—VI	разом	ліквідна деревина сума площ поперечних перерізів, м ²	запас, м ³	сума площ поперечних перерізів, м ²	запас, м ³
СП	Сз	87	23	30	0,00	0,73	0,00	5,25	5,9861				
	Дз		12	12	0,00	0,00	0,00	0,01	0,0113				
	Бп		12	13	0,00	0,00	0,00	0,03	0,0314				
Усього					0,00	0,73	0,00	5,29	6,03				
запас за категоріями стану, м ³	Сз				0	8	0	58	69				
	Дз				0	0	0	0	0				
	Бп				0	0	0	0	0				
Запас усього, м ³					0	8	0	58	69				

Привязка пробних площ



Результати обробки даних вимірювань:

- Склад: **10Сз+Бп**
- Повнота:
 - до рубки (дерева I+II+III_{нв}+III_{пв}+IV категорій стану) — **0,11**
 - після рубки (дерева I+II+III_{нв} категорій стану) — **0,06**
- Запас на 1 гектар:
 - дерев, що ростуть (I+II+III_{нв}+III_{пв} категорій стану), — **3** куб. метрів
 - дерев, що всихають і сухостійних (IV+V+VI категорій стану), — **23** куб. метрів
 - дерев, що підлягають вирубуванню (III_{пв}+IV+V+VI категорій стану), — **23** куб. метрів
- Запас на 1 гектар вітровалу, сніголому, захаращеності, усього: _____ куб. метрів;
 - у тому числі ліквідна деревина — _____ куб. метрів;
 - з неї підлягає прибиранню — _____ куб. метрів.
- Характер і причини ослаблення (пошкодження), всихання тощо:
- Висновок про потребу лісогосподарських заходів: **потребує проведення санітарного рубання суцільного (СРС)**

Обстеження виконали:

"09" Квітня 2026 року Овруцьке надлісництво Помічник начальника надлісництва Віталій ЧУШЕНКО
(дата, посада, прізвище та ініціали, підпис)

"09" Квітня 2026 року Овруцьке надлісництво Інженер ОЗЛ I категорії Андрій ЗАХОЖИЙ
(дата, посада, прізвище та ініціали, підпис)

"09" Квітня 2026 року Овруцьке надлісництво Лісничий Андрій Фурник
(дата, посада, прізвище та ініціали, підпис)

КАРТКА
пробних площ обстеження санітарного стану насаджень
Житомирська область

(Автономна Республіка Крим, область)

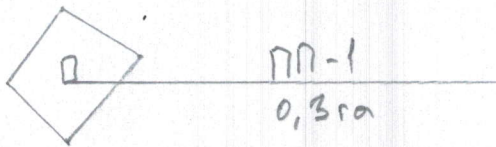
по ДП "Ліси України" (Філії "Столичний лісовий офіс" Державного спеціалізованого господарського підприємства "Ліси України")

(найменування власника лісів, постійного лісокористувача)

Лісництво: **Базарське ДП "Народицьке СЛГ"** квартал № **211** виділ № **12** ділянка № **3**
 площа (га) **1,6** група віку **6** походження **ЛК** бонітет **2** тип лісу **В2ДС**

Номер пробної площі	Порода (склад)	Вік, років	Сер. висота, м	Сер. діаметр, см	Сума площ поперечних перерізів, кв. метрів					Вітровал, сніголом, захаращеність			
					I+II	III _{нв} (не підлягає вируб.)	III _{пв} (підлягає вируб.)	IV—VI	разом	ліквідна деревина сума площ поперечних перерізів, м ²	запас, м ³	сума площ поперечних перерізів, м ²	запас, м ³
СП	Сз	87	23	30	0,00	0,64	0,00	4,45	5,0893				
	Дз		12	12	0,00	0,00	0,00	0,00	0				
	Бп		12	13	0,00	0,00	0,00	0,05	0,0515				
Усього					0,00	0,64	0,00	4,50	5,14				
запас за категоріями стану, м ³	Сз				0	7	0	49	59				
	Дз				0	0	0	0	0				
	Бп				0	0	0	0	0				
Запас усього, м ³					0	7	0	49	59				

Привязка пробних площ



Результати обробки даних вимірювань:

- Склад: **10Сз+Бп**
- Повнота:
 - до рубки (дерева I+II+III_{нв}+III_{пв}+IV категорій стану) — **0,11**
 - після рубки (дерева I+II+III_{нв} категорій стану) — **0,05**
- Запас на 1 гектар:
 - дерев, що ростуть (I+II+III_{нв}+III_{пв} категорій стану), — **4** куб. метрів
 - дерев, що всихають і сухостійних (IV+V+VI категорій стану), — **31** куб. метрів
 - дерев, що підлягають вирубуванню (III_{пв}+IV+V+VI категорій стану), — **31** куб. метрів
- Запас на 1 гектар вітровалу, сніголому, захаращеності, усього: _____ куб. метрів;
 - у тому числі ліквідна деревина — _____ куб. метрів;
 - з неї підлягає прибиранню — _____ куб. метрів.
- Характер і причини ослаблення (пошкодження), всихання тощо:
- Висновок про потребу лісогосподарських заходів: потребує проведення санітарного рубання суцільного (СРС)

Обстеження виконали:

"09" Квітня 2026 року Овруцьке надлісництво Помічник начальника надлісництва Віталій ЧУШЕНКО

(дата, посада, прізвище та ініціали, підпис)

"09" Квітня 2026 року Овруцьке надлісництво Інженер ОЗЛ I категорії Андрій ЗАХОЖИЙ

(дата, посада, прізвище та ініціали, підпис)

"09" Квітня 2026 року Овруцьке надлісництво Лісничий Андрій Фурник

(дата, посада, прізвище та ініціали, підпис)

КАРТКА

пробних площ обстеження санітарного стану насаджень

Житомирська область

(Автономна Республіка Крим, область)

по ДП "Ліси України" (Філії "Столичний лісовий офіс" Державного спеціалізованого господарського підприємства "Ліси України")

(найменування власника лісів, постійного лісокористувача)

Лісництво: Бережестьське
(ДП "Овруцьке ЛГ")
Овруцьке надлісництво квартал № 75 виділ № 11 ділянка № 0
площа (га) 0,7 група віку 5 походження ЛК бонітет 1 тип лісу В2ДС

Номер пробної площі	Порода (склад)	Вік, років	Сер. висота, м	Сер. діаметр, см	Сума площ поперечних перерізів, кв. метрів					Вітровал, сніголом, захаращеність			
					I+II	III _{нв} (не підлягає вируб.)	III _{пв} (підлягає вируб.)	IV—VI	разом	ліквідна деревина		неліквідна деревина	
										сума площ поперечних перерізів, м ²	запас, м ³	сума площ поперечних перерізів, м ²	запас, м ³
СП	Сз	70	24	28	0,00	0,21	0,00	5,53	5,742				
	Бп		21	36	0,00	0,00	0,00	0,10	0,102				
Усього					0,00	0,21	0,00	5,63	5,84				
запас за категоріями стану, м ³	Сз				0	2	0	63	145				
	Бп				0	0	0	1	12				
Запас усього, м ³					0	2	0	64	157				

1. Склад: 10Сз+Бп

2. Повнота:

до рубки (деревина I+II+III_{нв}+III_{пв}+IV категорій стану) —0,05після рубки (деревина I+II+III_{нв} категорій стану) —0,01

3. Запас на 1 гектар:

дерев, що ростуть (I+II+III_{нв}+III_{пв} категорій стану), —4

куб. метрів

дерев, що всихають і сухостійних (IV+V+VI категорій стану), —

92

куб. метрів

дерев, що підлягають вирубуванню (III_{пв}+IV+V+VI категорій стану), —92

куб. метрів

4. Запас на 1 гектар вітровалу, сніголому, захаращеності, усього: _____ куб. метрів;

у тому числі ліквідна деревина — _____ куб. метрів;

з неї підлягає прибиранню — _____ куб. метрів.

5. Характер і причини ослаблення (пошкодження), всихання тощо: стовбурові шкідники

6. Висновок про потребу лісогосподарських заходів: потребує проведення потребує проведення санітарного рубання суцільного (СРС)

Обстеження виконали:

"04" 04 2026 року Овруцьке надлісництво Помічник начальника надлісництва Віталій ЧУШЕНКО

(дата, посада, прізвище та ініціали, підпис)

"04" 04 2026 року Овруцьке надлісництво Інженер ОЗЛ Андрій ЗАХОЖИЙ

(дата, посада, прізвище та ініціали, підпис)

"04" 04 2026 року Овруцьке надлісництво Помічник лісничого Бережестьського лісництва Володимир ЛІСОВЕЦЬ

(дата, посада, прізвище та ініціали, підпис)

КАРТКА

пробних площ обстеження санітарного стану насаджень

Житомирська область

(Автономна Республіка Крим, область)

по ДП "Ліси України" (Філії "Столичний лісовий офіс" Державного спеціалізованого господарського підприємства "Ліси України")

(найменування власника лісів, постійного лісокористувача)

Лісництво: **Бережестське**
(ДП "Овруцьке ЛГ")
Овруцьке надлісництво квартал № **75** виділ № **12** ділянка № **1**
площа (га) **0,7** група віку **6** походження **ЛК** бонітет **2** тип лісу **В2ДС**

Номер пробної площі	Порода (склад)	Вік, років	Сер. висота, м	Сер. діаметр, см	Сума площ поперечних перерізів, кв. метрів					Вітровал, сніголом, захаращеність			
					І+ІІ	ІІІнв (не підлягає вируб.)	ІІІпв (підлягає вируб.)	IV—VI	разом	ліквідна деревина		неліквідна деревина	
										сума площ поперечних перерізів, м2	запас, м3	сума площ поперечних перерізів, м2	запас, м3
СП	Сз	98	25	32	0,00	0,68	0,00	15,36	16,04				
	Бп		18	24	0,00	0,00	0,00	0,31	0,309				
Усього					0,00	0,68	0,00	15,67	16,34				
запас за категоріями стану, м3	Сз				0	8	0	179	268				
	Бп				0	0	0	3	20				
Запас усього, м3					0	8	0	182	288				

1. Склад: **10Сз+Бп**

2. Повнота:

до рубки (дерева I+II+IIIнв+IIIпв+IV категорій стану) —

0,05

після рубки (дерева I+II+IIIнв категорій стану) —

0,02

3. Запас на 1 гектар:

дерев, що ростуть (I+II+IIIнв+IIIпв категорій стану), —

11

куб. метрів

дерев, що всихають і сухостійних (IV+V+VI категорій стану), —

260

куб. метрів

дерев, що підлягають вирубуванню (IIIпв+IV+V+VI категорій стану), —

260

куб. метрів

4. Запас на 1 гектар вітровалу, сніголому, захаращеності, усього: _____ куб. метрів;

у тому числі ліквідна деревина — _____ куб. метрів;

з неї підлягає прибиранню — _____ куб. метрів.

5. Характер і причини ослаблення (пошкодження), всихання тощо: стовбурові шкідники

6. Висновок про потребу лісгосподарських заходів: потребує проведення санітарного рубання суцільного (СРС)

Обстеження виконали:

"01" 04. 2026 року Овруцьке надлісництво Помічник начальника надлісництва Віталій ЧУШЕНКО

(дата, посада, прізвище та ініціали, підпис)

"01" 04. 2026 року Овруцьке надлісництво Інженер ОЗЛ Андрій ЗАХОЖИЙ

(дата, посада, прізвище та ініціали, підпис)

"01" 04. 2026 року Овруцьке надлісництво Помічник лісного Бережестського лісництва Володимир ЛІСОВЕЦЬ

(дата, посада, прізвище та ініціали, підпис)

КАРТКА
пробних площ обстеження санітарного стану насаджень
Житомирська область

(Автономна Республіка Крим, область)

по ДП "Ліси України" (Філії "Столичний лісовий офіс" Державного спеціалізованого господарського підприємства "Ліси України")

(найменування власника лісів, постійного лісокористувача)

Лісництво: **Бережестьське (ДП "Овруцьке ЛГ")** квартал № **76** виділ № **2** ділянка № **0**
Овруцьке надлісництво площа (га) **0,5** група віку **6** походження **ЛК** бонітет **2** тип лісу **В2ДС**

Номер пробної площі	Порода (склад)	Вік, років	Сер. висота, м	Сер. діаметр, см	Сума площ поперечних перерізів, кв. метрів					Вітровал, сніголом, захаращеність			
					I+II	III _{нв} (не підлягає вируб.)	III _{пв} (підлягає вируб.)	IV—VI	разом	ліквідна деревина		неліквідна деревина	
										сума площ поперечних перерізів, м ²	запас, м ³	сума площ поперечних перерізів, м ²	запас, м ³
СП	Сз	88	25	32	0,00	0,00	0,00	9,20	9,204				
	Бп;Ос		16	20	0,00	0,00	0,00	0,11	0,109				
Усього					0,00	0,00	0,00	9,31	9,31				
запас за категоріями стану, м ³	Сз				0	0	0	108	149				
	Бп;Ос				0	0	0	1	16				
Запас усього, м ³					0	0	0	109	165				

1. Склад: **10Сз+Бп+Ос**

2. Повнота:

до рубки (дерева I+II+III_{нв}+III_{пв}+IV категорій стану) — **0,02**

після рубки (дерева I+II+III_{нв} категорій стану) — **0,00**

3. Запас на 1 гектар:

дерев, що ростуть (I+II+III_{нв}+III_{пв} категорій стану), — **0** куб. метрів

дерев, що всихають і сухостійних (IV+V+VI категорій стану), — **218** куб. метрів

дерев, що підлягають вирубуванню (III_{пв}+IV+V+VI категорій стану), — **218** куб. метрів

4. Запас на 1 гектар вітровалу, сніголому, захаращеності, усього: _____ куб. метрів;

у тому числі ліквідна деревина — _____ куб. метрів;

з неї підлягає прибиранню — _____ куб. метрів.

5. Характер і причини ослаблення (пошкодження), всихання тощо: стовбурові шкідники

6. Висновок про потребу лісогосподарських заходів: потребує проведення потребує проведення санітарного рубання суцільного (СРС)

Обстеження виконали:

"07" 04 2026 року Овруцьке надлісництво Помічник начальника надлісництва Віталій ЧУШЕНКО

(дата, посада, прізвище та ініціали, підпис)

"04" 04 2026 року Овруцьке надлісництво Інженер ОЗЛ Андрій ЗАХОЖИЙ

(дата, посада, прізвище та ініціали, підпис)

"04" 04 2026 року Овруцьке надлісництво Помічник лісного Бережестьського лісництва Володимир ЛІСОВЕЦЬ

(дата, посада, прізвище та ініціали, підпис)

КАРТКА

пробних площ обстеження санітарного стану насаджень

Житомирська область

(Автономна Республіка Крим, область)

по ДП "Ліси України" (Філія "Столичний лісовий офіс" Державного спеціалізованого господарського підприємства "Ліси України")

(найменування власника лісів, постійного лісокористувача)

Лісництво:	Виступовицьке (ДП "Овруцьке СЛГ"), Овруцьке надлісництво	квартал №	69	виділ №	35	ділянка №	2
площа (га)	5,7	група віку	6	походження	природ.	бонітет	1
						тип лісу	В2ДС

Номер пробної площі	Порода (склад)	Вік, років	Сер. висота, м	Сер. діаметр, см	Сума площ поперечних перерізів, кв. метрів					Вітровал, сніголом, захаращеність			
					I+II	III _{нв} (не підлягає вируб.)	III _{пв} (підлягає вируб.)	IV—VI	разом	ліквідна деревина		неліквідна деревина	
										сума площ поперечних перерізів, м ²	запас, м ³	сума площ поперечних перерізів, м ²	запас, м ³
СП	Сз	78	25	32	0,00	0,00	0,00	102,08	102,1				
	Бп		19	24	0,00	0,00	0,00	0,46	0,458				
	Дз		11	12	0,00	0,00	0,00	0,00	0				
Усього					0,00	0,00	0,00	102,54	102,54				
запас за категоріями стану, м ³	Сз				0	0	0	1136	1316				
	Бп				0	0	0	4	12				
	Дз				0	0	0	0	0				
Запас усього, м ³					0	0	0	1140	1328				

1. Склад: **9Сз1Бп**

2. Повнота:

до рубки (дерева I+II+III_{нв}+III_{пв}+IV категорій стану) —**0,04**після рубки (дерева I+II+III_{нв} категорій стану) —**0,00**

3. Запас на 1 гектар:

дерев, що ростуть (I+II+III_{нв}+III_{пв} категорій стану), —**0**

куб. метрів

дерев, що всихають і сухостійних (IV+V+VI категорій стану), —

200

куб. метрів

дерев, що підлягають вирубуванню (III_{пв}+IV+V+VI категорій стану), —**200**

куб. метрів

4. Запас на 1 гектар вітровалу, сніголому, захаращеності, усього: _____ куб. метрів;

у тому числі ліквідна деревина — _____ куб. метрів;

з неї підлягає прибиранню — _____ куб. метрів.

5. Характер і причини ослаблення (пошкодження), всихання тощо: куртинне всихання, стовбурові шкідники6. Висновок про потребу лісогосподарських заходів: потребує проведення санітарного рубання суцільного (СРС)

Обстеження виконали:

"07" квітня 2026 року Овруцьке надлісництво Помічник начальника надлісництва Віталій ЧУШЕНКО

(дата, посада, прізвище та ініціали, підпис)

"07" квітня 2026 року Овруцьке надлісництво Інженер ОЗЛ I категорії Андрій ЗАХОЖИЙ

(дата, посада, прізвище та ініціали, підпис)

"07" квітня 2026 року Овруцьке надлісництво Помічник лісного Виступовицького лісництва Андрій НЕЛЕП

(дата, посада, прізвище та ініціали, підпис)

КАРТКА
пробних площ обстеження санітарного стану насаджень
Житомирська область

(Автономна Республіка Крим, область)

по ДП "Ліси України" (Філія "Столичний лісовий офіс" Державного спеціалізованого господарського підприємства "Ліси України")

(найменування власника лісів, постійного лісокористувача)

Лісництво: **Виступовицьке (ДП "Овруцьке СЛГ"), Овруцьке надлісництво** квартал № **69** виділ № **39** ділянка № **2**
 площа (га) **3,1** група віку **6** походження **л/к** бонітет **2** тип лісу **В2ДС**

Номер пробної площі	Порода (склад)	Вік, років	Сер. висота, м	Сер. діаметр, см	Сума площ поперечних перерізів, кв. метрів					Вітровал, сніголом, захаращеність			
					II	III _{нв} (не підлягає вируб.)	III _{пв} (підлягає вируб.)	IV—VI	разом	ліквідна деревина		неліквідна деревина	
										сума площ поперечних перерізів, м ²	запас, м ³	сума площ поперечних перерізів, м ²	запас, м ³
СП	Сз	77	23	24	0,00	0,00	0,00	59,84	59,84				
	Бп		17	20	0,00	0,00	0,00	0,32	0,324				
Усього					0,00	0,00	0,00	60,16	60,16				
запас за категоріями стану, м ³	Сз				0	0	0	665	752				
	Бп				0	0	0	3	6				
Запас усього, м ³					0	0	0	668	759				

1. Склад: **10Сз+Бп**

2. Повнота:

до рубки (дерева I+II+III_{нв}+III_{пв}+IV категорій стану) — **0,02**

після рубки (дерева I+II+III_{нв} категорій стану) — **0,00**

3. Запас на 1 гектар:

дерев, що ростуть (I+II+III_{нв}+III_{пв} категорій стану), — **0** куб. метрів

дерев, що всихають і сухостійних (IV+V+VI категорій стану), — **215** куб. метрів

дерев, що підлягають вирубуванню (III_{пв}+IV+V+VI категорій стану), — **215** куб. метрів

4. Запас на 1 гектар вітровалу, сніголому, захаращеності, усього: _____ куб. метрів;

у тому числі ліквідна деревина — _____ куб. метрів;

з неї підлягає прибиранню — _____ куб. метрів.

5. Характер і причини ослаблення (пошкодження), всихання тощо: куртинне всихання, стовбурові шкідники

6. Висновок про потребу лісогосподарських заходів: потребує проведення санітарного рубання суцільного (СР)

Обстеження виконали:

"07" квітня 2026 року Овруцьке надлісництво Помічник начальника надлісництва Віталій ЧУШЕНКО

(дата, посада, прізвище та ініціали, підпис)

"07" квітня 2026 року Овруцьке надлісництво Інженер ОЗЛ I категорії Андрій ЗАХОЖИЙ

(дата, посада, прізвище та ініціали, підпис)

"07" квітня 2026 року Овруцьке надлісництво Помічник лісного Виступовицького лісництва Андрій НЕЛЕП

(дата, посада, прізвище та ініціали, підпис)

КАРТКА
пробних площ обстеження санітарного стану насаджень
Житомирська область

(Автономна Республіка Крим, область)

по ДП "Ліси України" Філії "Столичний лісовий офіс" Державного спеціалізованого господарського підприємства "Ліси України"

(найменування власника лісів, постійного лісокористувача)

Лісництво: **Гладковицьке(ДП " Овруцьке ЛГ") Овруцьке надлісництво** квартал № **1** виділ № **29** ділянка № **2**

площа (га) **1,2** група віку **6** походження **ЛК** бонітет **1** тип лісу **В2ДС**

Номер пробної площі	Порода (склад)	Вік, років	Сер. висота, м	Сер. діаметр, см	Сума площ поперечних перерізів, кв. метрів					Вітровал, сніголом, захаращеність			
					I+II	III _{нв} (не підлягає вируб.)	III _{пв} (підлягає вируб.)	IV—VI	разом	ліквідна деревина		неліквідна деревина	
										сума площ поперечних перерізів, м ²	запас, м ³	сума площ поперечних перерізів, м ²	запас, м ³
СП	Сз	88	24	28	0,00	1,53	0,00	13,84	15,372				
	БП		19	28	0,00	0,00	0,00	3,63	3,6273				
	Дз		12	11	0,00	0,00	0,00	0,23	0,2298				
Усього					0,00	1,53	0,00	17,69	19,23				
запас за категоріями стану, м ³	Сз				0	18	0	158	176				
	БП				0	0	0	31	31				
	Дз				0	0	0	1	1				
Запас усього, м ³					0	18	0	191	208				

1. Склад: **10Сз+Бп+Дз**

2. Повнота:

до рубки (деревина I+II+III_{нв}+III_{пв}+IV категорій стану) — **0,09**

після рубки (деревина I+II+III_{нв} категорій стану) — **0,03**

3. Запас на 1 гектар:

дерев, що ростуть (I+II+III_{нв}+III_{пв} категорій стану), — **15** куб. метрів

дерев, що всихають і сухостійних (IV+V+VI категорій стану), — **159** куб. метрів

дерев, що підлягають вирубуванню (III_{пв}+IV+V+VI категорій стану), — **159** куб. метрів

4. Запас на 1 гектар вітровалу, сніголому, захаращеності, усього: _____ куб. метрів;

у тому числі ліквідна деревина — _____ куб. метрів;

з неї підлягає прибиранню — _____ куб. метрів.

5. Характер і причини ослаблення (пошкодження), всихання тощо:

6. Висновок про потребу лісгосподарських заходів: потребує проведення санітарного рубання суцільного (СРС)

Обстеження виконали:

" 06 " квітня 2026 року Овруцьке надлісництво Помічник начальника надлісництва Віталій ЧУШЕНКО

(дата, посада, прізвище та ініціали, підпис)

" 06 " квітня 2026 року Овруцьке надлісництво Інженер ОЗЛ I категорії Богдан БАБИЧКО

(дата, посада, прізвище та ініціали, підпис)

" 06 " квітня 2026 року Овруцьке надлісництво Лісничий Богдан ЗВАРИЧ

(дата, посада, прізвище та ініціали, підпис)

КАРТКА
пробних площ обстеження санітарного стану насаджень
Житомирська область

(Автономна Республіка Крим, область)

по ДП "Ліси України" Філії "Столичний лісовий офіс" Державного спеціалізованого господарського підприємства "Ліси України"

(найменування власника лісів, постійного лісокористувача)

Лісництво: **Гладковицьке(ДП " Овруцьке ЛГ") Овруцьке надлісництво** квартал № **8** виділ № **60** ділянка № **2**

площа (га) **2,7** група віку **7** походження **ЛК** бонітет **1** тип лісу **ВЗДС**

Номер пробної площі	Порода (склад)	Вік, років	Сер. висота, м	Сер. діаметр, см	Сума площ поперечних перерізів, кв. метрів					Вітровал, сніголом, захаращеність			
					I+II	III _{нв} (не підлягає вируб.)	III _{пв} (підлягає вируб.)	IV—VI	разом	ліквідна деревина		неліквідна деревина	
										сума площ поперечних перерізів, м ²	запас, м ³	сума площ поперечних перерізів, м ²	запас, м ³
СП	Сз	93	26	32	0,00	0,96	0,00	20,00	20,965				
	БП		21	24	0,00	0,00	0,00	13,19	13,188				
	Дз		21	20	0,00	0,00	0,00	7,45	7,4513				
Усього					0,00	0,96	0,00	40,64	41,60				
запас за категоріями стану, м ³	Сз				0	12	0	241	253				
	БП				0	0	0	122	122				
	Дз				0	0	0	73	73				
Запас усього, м ³					0	12	0	436	447				

1. Склад: **6С32Д31БП1ОС+ВЛЧ**

2. Повнота:

до рубки (дерева I+II+III_{нв}+III_{пв}+IV категорій стану) — **0,03**

після рубки (дерева I+II+III_{нв} категорій стану) — **0,01**

3. Запас на 1 гектар:

дерев, що ростуть (I+II+III_{нв}+III_{пв} категорій стану), — **4** куб. метрів

дерев, що всихають і сухостійних (IV+V+VI категорій стану), — **161** куб. метрів

дерев, що підлягають вирубуванню (III_{пв}+IV+V+VI категорій стану), — **161** куб. метрів

4. Запас на 1 гектар вітровалу, сніголому, захаращеності, усього: _____ куб. метрів;

у тому числі ліквідна деревина — _____ куб. метрів;

з неї підлягає прибиранню — _____ куб. метрів.

5. Характер і причини ослаблення (пошкодження), всихання тощо:

6. Висновок про потребу лісогосподарських заходів: потребує проведення санітарного рубання суцільного (СРС)

Обстеження виконали:

" 06 " квітня 2026 року Овруцьке надлісництво Помічник начальника надлісництва Віталій ЧУШЕНКО

(дата, посада, прізвище та ініціали, підпис)

" 06 " квітня 2026 року Овруцьке надлісництво Інженер ОЗЛ I категорії Богдан БАБИЧКО

(дата, посада, прізвище та ініціали, підпис)

" 06 " квітня 2026 року Овруцьке надлісництво Лісничий Богдан ЗВАРИЧ

(дата, посада, прізвище та ініціали, підпис)

КАРТКА
пробних площ обстеження санітарного стану насаджень
Житомирська область

(Автономна Республіка Крим, область)

по ДП "Ліси України" Філії "Столичний лісовий офіс" Державного спеціалізованого господарського підприємства "Ліси України"

(найменування власника лісів, постійного лісокористувача)

Лісництво: **Гладковицьке(ДП " Овруцьке ЛГ") Овруцьке надлісництво** квартал № **8** виділ № **64** ділянка № **2**

площа (га) **1,4** група віку **7** походження **ЛК** бонітет **1** тип лісу **В2ДС**

Номер пробної площі	Порода (склад)	Вік, років	Сер. висота, м	Сер. діаметр, см	Сума площ поперечних перерізів, кв. метрів					Вітровал, сніголом, захаращеність			
					I+II	IIIнв (не підлягає вируб.)	IIIпв (підлягає вируб.)	IV—VI	разом	ліквідна деревина		неліквідна деревина	
										сума площ поперечних перерізів, м2	запас, м3	сума площ поперечних перерізів, м2	запас, м3
СП	Сз	103	26	28	0,00	0,43	0,00	12,13	12,555				
	БП		19	20	0,00	0,00	0,00	6,95	6,9545				
	Дз		17	20	0,00	0,00	0,00	5,84	5,8411				
Усього					0,00	0,43	0,00	24,92	25,35				
запас за категоріями стану, м3	Сз				0	5	0	146	151				
	БП				0	0	0	59	59				
	Дз				0	0	0	48	48				
Запас усього, м3					0	5	0	253	258				

1. Склад: **7С32Д31БП+ОС+ВЛЧ**

2. Повнота:

до рубки (дерева I+II+IIIнв+IIIпв+IV категорій стану) — **0,03**

після рубки (дерева I+II+IIIнв категорій стану) — **0,01**

3. Запас на 1 гектар:

дерев, що ростуть (I+II+IIIнв+IIIпв категорій стану), — **4** куб. метрів

дерев, що всихають і сухостійних (IV+V+VI категорій стану), — **181** куб. метрів

дерев, що підлягають вирубуванню (IIIпв+IV+V+VI категорій стану), — **181** куб. метрів

4. Запас на 1 гектар вітровалу, сніголому, захаращеності, усього: _____ куб. метрів;

у тому числі ліквідна деревина — _____ куб. метрів;

з неї підлягає прибиранню — _____ куб. метрів.

5. Характер і причини ослаблення (пошкодження), всихання тощо:

6. Висновок про потребу лісогосподарських заходів: потребує проведення санітарного рубання суцільного (СРС)

Обстеження виконали:

" 06 " квітня 2026 року Овруцьке надлісництво Помічник начальника надлісництва Віталій ЧУШЕНКО

(дата, посада, прізвище та ініціали, підпис)

" 06 " квітня 2026 року Овруцьке надлісництво Інженер ОЗЛ I категорії Богдан БАБИЧКО

(дата, посада, прізвище та ініціали, підпис)

" 06 " квітня 2026 року Овруцьке надлісництво Лісничий Богдан ЗВАРИЧ

(дата, посада, прізвище та ініціали, підпис)

КАРТКА
пробних площ обстеження санітарного стану насаджень
Житомирська область

(Автономна Республіка Крим, область)

по ДП "Ліси України" Філії "Столичний лісовий офіс" Державного спеціалізованого господарського підприємства "Ліси України"

(найменування власника лісів, постійного лісокористувача)

Лісництво: **Гладковицьке(ДП " Овруцьке ЛГ") Овруцьке надлісництво** квартал № **8** виділ № **66** ділянка № **3**

площа (га) **1,6** група віку **6** походження **ЛК** бонітет **1** тип лісу **В2ДС**

Номер пробної площі	Порода (склад)	Вік, років	Сер. висота, м	Сер. діаметр, см	Сума площ поперечних перерізів, кв. метрів					Вітровал, сніголом, захаращеність			
					I+II	III _{нв} (не підлягає вируб.)	III _{пв} (підлягає вируб.)	IV—VI	разом	ліквідна деревина		неліквідна деревина	
										сума площ поперечних перерізів, м ²	запас, м ³	сума площ поперечних перерізів, м ²	запас, м ³
СП	Сз	83	26	28	0,00	0,19	0,00	7,54	7,7319				
	БП		21	20	0,00	0,00	0,00	5,12	5,1232				
	Дз		13	16	0,00	0,00	0,00	3,96	3,9558				
Усього					0,00	0,19	0,00	16,62	16,81				
запас за категоріями стану, м ³	Сз				0	2	0	91	93				
	БП				0	0	0	47	47				
	Дз				0	0	0	26	26				
Запас усього, м ³					0	2	0	164	167				

1. Склад: **7С32БП1ДЗ+ОС+ВЛЧ**

2. Повнота:

до рубки (дерева I+II+III_{нв}+III_{пв}+IV категорій стану) — **0,02**

після рубки (дерева I+II+III_{нв} категорій стану) — **0,00**

3. Запас на 1 гектар:

дерев, що ростуть (I+II+III_{нв}+III_{пв} категорій стану), — **1** куб. метрів

дерев, що всихають і сухостійних (IV+V+VI категорій стану), — **103** куб. метрів

дерев, що підлягають вирубуванню (III_{пв}+IV+V+VI категорій стану), — **103** куб. метрів

4. Запас на 1 гектар вітровалу, сніголому, захаращеності, усього: _____ куб. метрів;

у тому числі ліквідна деревина — _____ куб. метрів;

з неї підлягає прибиранню — _____ куб. метрів.

5. Характер і причини ослаблення (пошкодження), всихання тощо:

6. Висновок про потребу лісогосподарських заходів: потребує проведення санітарного рубання сучільного (СРС)

Обстеження виконали:

" 06 " квітня 2026 року Овруцьке надлісництво Помічник начальника надлісництва Віталій ЧУШЕНКО

(дата, посада, прізвище та ініціали, підпис)

" 06 " квітня 2026 року Овруцьке надлісництво Інженер ОЗЛ I категорії Богдан БАБИЧКО

(дата, посада, прізвище та ініціали, підпис)

" 06 " квітня 2026 року Овруцьке надлісництво Лісничий Богдан ЗВАРИЧ

(дата, посада, прізвище та ініціали, підпис)

КАРТКА
пробних площ обстеження санітарного стану насаджень
Житомирська область

(Автономна Республіка Крим, область)

ДП "Ліси України" (Філія "Столичний лісовий офіс" Державного спеціалізованого господарського підприємства "Ліси України")

(найменування власника лісів, постійного лісокористувача)

Лісництво: Журбеньське (ДП Овруцьке СЛГ) квартал № 23 виділ № 15 ділянка № 1
Овруцьке надлісництво площа (га) 1,7 група віку 7 походження природне бонітет 1 лісу ВЗДС

Номер пробної площі	Порода (склад)	Вік, років	Сер. висота, м	Сер. діаметр, см	Сума площ поперечних перерізів, кв. метрів					Вітровал, сніголом, захаращеність			
					I+II	III _{нв} (не підлягає вируб.)	III _{пв} (підлягає вируб.)	IV—VI	разом	ліквідна деревина сума площ поперечних перерізів, м ²	запас, м ³	неліквідна деревина сума площ поперечних перерізів, м ²	запас, м ³
СП	Сз	117	26	32	0,00	0,87	0,00	30,47	31,345				
	Бп.Дз		19	20	0,00	0,06	0,00	3,59	3,6524				
	Влч		16	16	0,00	0,00	0,00	0,30	0,3027				
Усього					0,00	0,94	0,00	34,36	35,30				
запас за категоріями стану, м ³	Сз				0	10	0	353	401				
	Бп.Дз				0	1	0	31	34				
	Влч				0	0	0	2	5				
Запас усього, м ³					0	11	0	386	440				

1. Склад: 9Сз1Бп+Дз+Влч

2. Повнота:

до рубки (деревина I+II+III_{нв}+III_{пв}+IV категорій стану) —

0,20

після рубки (деревина I+II+III_{нв} категорій стану) —

0,01

3. Запас на 1 гектар:

дерев, що ростуть (I+II+III_{нв}+III_{пв} категорій стану), —

6

куб. метрів

дерев, що всихають і сухостійних (IV+V+VI категорій стану), —

227

куб. метрів

дерев, що підлягають вирубуванню (III_{пв}+IV+V+VI категорій стану), —

227

куб. метрів

4. Запас на 1 гектар вітровалу, сніголому, захаращеності, усього: _____ куб. метрів;

у тому числі ліквідна деревина — _____ куб. метрів;

з неї підлягає прибиранню — _____ куб. метрів.

5. Характер і причини ослаблення (пошкодження), всихання тощо:

6. Висновок про потребу лісогосподарських заходів: потребує проведення санітарного рубання суцільного (СРС)

Обстеження виконали:

" 26 " березня 2026 року Овруцьке надлісництво Помічник начальника надлісництва Віталій ЧУШЕНКО

(дата, посада, прізвище та ініціали, підпис)

" 26 " березня 2026 року Овруцьке надлісництво Інженер ОЗЛ I категорії Андрій ЗАХОЖИЙ

(дата, посада, прізвище та ініціали, підпис)

" 26 " березня 2026 року Овруцьке надлісництво Лісничий Микола ПРИМАК

(дата, посада, прізвище та ініціали, підпис)

КАРТКА
пробних площ обстеження санітарного стану насаджень
Житомирська область

(Автономна Республіка Крим, область)

ДП "Ліси України" (Філія "Столичний лісовий офіс" Державного спеціалізованого господарського підприємства "Ліси України")

(найменування власника лісів, постійного лісокористувача)

Лісництво: Журбенське (ДП Овруцьке СЛГ) квартал № 28 виділ № 1 ділянка № 0
Овруцьке надлісництво площа (га) 1,4 група віку 6 походження природне бонітет 2 лісу A2C

Номер пробної площі	Порода (склад)	Вік, років	Сер. висота, м	Сер. діаметр, см	Сума площ поперечних перерізів, кв. метрів					Вітровал, сніголом, захаращеність			
					I+II	III _{нв} (не підлягає вируб.)	III _{пв} (підлягає вируб.)	IV—VI	разом	ліквідна деревина		неліквідна деревина	
										сума площ поперечних перерізів, м ²	запас, м ³	сума площ поперечних перерізів, м ²	запас, м ³
СП	Сз	67	21	24	0,00	0,00	0,00	10,38	10,377				
	Бп		19	24	0,00	0,00	0,00	2,75	2,7532				
	Дз		11	12	0,00	0,00	0,00	0,07	0,0691				
Усього					0,00	0,00	0,00	13,20	13,20				
запас за категоріями стану, м ³	Сз				0	0	0	97	104				
	Бп				0	0	0	23	34				
	Дз				0	0	0	0	0				
Запас усього, м ³					0	0	0	121	139				

1. Склад: 8Сз2Бп+Дз

2. Повнота:

до рубки (деревина I+II+III_{нв}+III_{пв}+IV категорій стану) — 0,07
 після рубки (деревина I+II+III_{нв} категорій стану) — 0,00

3. Запас на 1 гектар:

дерев, що ростуть (I+II+III_{нв}+III_{пв} категорій стану), — 0 куб. метрів
 дерев, що всихають і сухостійних (IV+V+VI категорій стану), — 86 куб. метрів
 дерев, що підлягають вирубуванню (III_{пв}+IV+V+VI категорій стану), — 86 куб. метрів

4. Запас на 1 гектар вітровалу, сніголому, захаращеності, усього: _____ куб. метрів;

у тому числі ліквідна деревина — _____ куб. метрів;

з неї підлягає прибиранню — _____ куб. метрів.

5. Характер і причини ослаблення (пошкодження), всихання тощо:

6. Висновок про потребу лісогосподарських заходів: потребує проведення санітарного рубання суцільного (СРС)

Обстеження виконали:

" 30 " березня 2026 року Овруцьке надлісництво Помічник начальника надлісництва Віталій ЧУШЕНКО

(дата, посада, прізвище та ініціали, підпис)

" 30 " березня 2026 року Овруцьке надлісництво Інженер ОЗЛ I категорії Андрій ЗАХОЖИЙ

(дата, посада, прізвище та ініціали, підпис)

" 30 " березня 2026 року Овруцьке надлісництво Лісничий Микола ПРИМАК

(дата, посада, прізвище та ініціали, підпис)

КАРТКА
пробних площ обстеження санітарного стану насаджень
Житомирська область

(Автономна Республіка Крим, область)

ДП "Ліси України" (Філія "Столичний лісовий офіс" Державного спеціалізованого господарського підприємства "Ліси України")

(найменування власника лісів, постійного лісокористувача)

Лісництво: **Журбеньське (ДП Овруцьке СЛГ)** квартал № **28** виділ № **2** ділянка № **0**
Овруцьке надлісництво походження **ЛК** бонітет **3** лісу **A2C**
 площа (га) **2,2** група віку **6**

Номер пробної площі	Порода (склад)	Вік, років	Сер. висота, м	Сер. діаметр, см	Сума площ поперечних перерізів, кв. метрів					Вітровал, сніголом, захаращеність			
					I+II	III _{нв} (не підлягає вируб.)	III _{пв} (підлягає вируб.)	IV—VI	разом	ліквідна деревина		неліквідна деревина	
										сума площ поперечних перерізів, м ²	запас, м ³	сума площ поперечних перерізів, м ²	запас, м ³
СП	Сз	79	19	20	0,00	0,00	0,00	32,59	32,592				
	Бп		20	24	0,00	0,00	0,00	2,23	2,2307				
	Дз		13	16	0,00	0,00	0,00	0,20	0,1997				
Усього					0,00	0,00	0,00	35,02	35,02				
запас за категоріями стану, м ³	Сз				0	0	0	318	342				
	Бп				0	0	0	20	25				
	Дз				0	0	0	1	2				
Запас усього, м ³					0	0	0	339	368				

1. Склад: 9Сз1Бп+Дз

2. Повнота:

до рубки (дерева I+II+III_{нв}+III_{пв}+IV категорій стану) —

0,14

після рубки (дерева I+II+III_{нв} категорій стану) —

0,00

3. Запас на 1 гектар:

дерев, що ростуть (I+II+III_{нв}+III_{пв} категорій стану), —

0

куб. метрів

дерев, що всихають і сухостійних (IV+V+VI категорій стану), —

154

куб. метрів

дерев, що підлягають вирубуванню (III_{пв}+IV+V+VI категорій стану), —

154

куб. метрів

4. Запас на 1 гектар вітровалу, сніголому, захаращеності, усього: _____ куб. метрів;

у тому числі ліквідна деревина — _____ куб. метрів;

з неї підлягає прибиранню — _____ куб. метрів.

5. Характер і причини ослаблення (пошкодження), всихання тощо:

6. Висновок про потребу лісогосподарських заходів: потребує проведення санітарного рубання суцільного (СРС)

Обстеження виконали:

" 26 " березня 2026 року Овруцьке надлісництво Помічник начальника надлісництва Віталій ЧУШЕНКО

(дата, посада, прізвище та ініціали, підпис)

" 26 " березня 2026 року Овруцьке надлісництво Інженер ОЗЛ I категорії Андрій ЗАХОЖИЙ

(дата, посада, прізвище та ініціали, підпис)

" 26 " березня 2026 року Овруцьке надлісництво Лісничий Микола ПРИМАК

(дата, посада, прізвище та ініціали, підпис)

КАРТКА
пробних площ обстеження санітарного стану насаджень
Житомирська область

(Автономна Республіка Крим, область)

ДП "Ліси України" (Філія "Столичний лісовий офіс" Державного спеціалізованого господарського підприємства "Ліси України")

(найменування власника лісів, постійного лісокористувача)

Лісництво: Журбенське (ДП Овруцьке СЛГ)
Овруцьке надлісництво квартал № 28 виділ № 5 ділянка № 2
 площа (га) 12,0 група віку 6 походження природне бонітет 2 лісу А2С

Номер пробної площі	Порода (склад)	Вік, років	Сер. висота, м	Сер. діаметр, см	Сума площ поперечних перерізів, кв. метрів					Вітровал, сніголом, захаращеність			
					I+II	III _{нв} (не підлягає вируб.)	III _{пв} (підлягає вируб.)	IV—VI	разом	ліквідна деревина		неліквідна деревина	
										сума площ поперечних перерізів, м ²	запас, м ³	сума площ поперечних перерізів, м ²	запас, м ³
СП	Сз	72	21	24	0,00	0,00	0,00	173,93	173,93				
	Бп.Дз		20	24	0,00	0,00	0,00	7,84	7,8425				
	Ос		19	20	0,00	0,00	0,00	0,27	0,2726				
Усього					0,00	0,00	0,00	182,04	182,04				
запас за категоріями стану, м ³	Сз				0	0	0	1629	1676				
	Бп.Дз				0	0	0	69	106				
	Ос				0	0	0	2	2				
Запас усього, м ³					0	0	0	1701	1785				

1. Склад: 10Сз+Бп+Дз+Ос

2. Повнота:

до рубки (дерева I+II+III_{нв}+III_{пв}+IV категорій стану) — 0,06
 після рубки (дерева I+II+III_{нв} категорій стану) — 0,00

3. Запас на 1 гектар:

дерев, що ростуть (I+II+III_{нв}+III_{пв} категорій стану), — 0 куб. метрів
 дерев, що всихають і сухостійних (IV+V+VI категорій стану), — 142 куб. метрів
 дерев, що підлягають вирубуванню (III_{пв}+IV+V+VI категорій стану), — 142 куб. метрів

4. Запас на 1 гектар вітровалу, сніголому, захаращеності, усього: _____ куб. метрів;

у тому числі ліквідна деревина — _____ куб. метрів;

з неї підлягає прибиранню — _____ куб. метрів.

5. Характер і причини ослаблення (пошкодження), всихання тощо:

6. Висновок про потребу лісогосподарських заходів: потребує проведення санітарного рубання суцільного (СРС)

Обстеження виконали:

" 25 " березня 2026 року Овруцьке надлісництво Помічник начальника надлісництва Віталій ЧУШЕНКО

(дата, посада, прізвище та ініціали, підпис)

" 25 " березня 2026 року Овруцьке надлісництво Інженер ОЗЛ I категорії Андрій ЗАХОЖИЙ

(дата, посада, прізвище та ініціали, підпис)

" 25 " березня 2026 року Овруцьке надлісництво Лісничий Микола ПРИМАК

(дата, посада, прізвище та ініціали, підпис)

КАРТКА
пробних площ обстеження санітарного стану насаджень
Житомирська область

(Автономна Республіка Крим, область)

ДП "Ліси України" (Філія "Столичний лісовий офіс" Державного спеціалізованого господарського підприємства "Ліси України")

(найменування власника лісів, постійного лісокористувача)

Лісництво: Журбеньське (ДП Овруцьке СЛГ)
Овруцьке надлісництво квартал № 28 виділ № 10 ділянка № 1
 площа (га) 2,4 група віку 6 походження природне бонітет 1 лісу ВЗДС

Номер пробної площі	Порода (склад)	Вік, років	Сер. висота, м	Сер. діаметр, см	Сума площ поперечних перерізів, кв. метрів					Вітровал, сніголом, захаращеність			
					I+II	III _{нв} (не підлягає вируб.)	III _{пв} (підлягає вируб.)	IV—VI	разом	ліквідна деревина		неліквідна деревина	
										ліквідна площ поперечних перерізів, м ²	запас, м ³	сума площ поперечних перерізів, м ²	запас, м ³
СП	Сз	82	23	24	0,00	0,00	0,00	29,26	29,265				
	Бп.Дз		21	24	0,00	0,00	0,00	3,28	3,2769				
	Ос		23	28	0,00	0,00	0,00	0,28	0,2751				
Усього					0,00	0,00	0,00	32,82	32,82				
запас за категоріями стану, м³	Сз				0	0	0	300	329				
	Бп.Дз				0	0	0	30	54				
	Ос				0	0	0	2	2				
Запас усього, м³					0	0	0	333	385				

1. Склад: 9Сз1Бп+Дз+Ос

2. Повнота:

до рубки (дерева I+II+III_{нв}+III_{пв}+IV категорій стану) —

0,10

після рубки (дерева I+II+III_{нв} категорій стану) —

0,00

3. Запас на 1 гектар:

дерев, що ростуть (I+II+III_{нв}+III_{пв} категорій стану), —

0

куб. метрів

дерев, що всихають і сухостійних (IV+V+VI категорій стану), —

139

куб. метрів

дерев, що підлягають вирубуванню (III_{пв}+IV+V+VI категорій стану), —

139

куб. метрів

4. Запас на 1 гектар вітровалу, сніголому, захаращеності, усього: _____ куб. метрів;

у тому числі ліквідна деревина — _____ куб. метрів;

з неї підлягає прибиранню — _____ куб. метрів.

5. Характер і причини ослаблення (пошкодження), всихання тощо:

6. Висновок про потребу лісогосподарських заходів: потребує проведення санітарного рубання суцільного (СРС)

Обстеження виконали:

" 25 " березня 2026 року Овруцьке надлісництво Помічник начальника надлісництва Віталій ЧУШЕНКО

(дата, посада, прізвище та ініціали, підпис)

" 25 " березня 2026 року Овруцьке надлісництво Інженер ОЗЛ I категорії Андрій ЗАХОЖИЙ

(дата, посада, прізвище та ініціали, підпис)

" 25 " березня 2026 року Овруцьке надлісництво Лісничий Микола ПРИМАК

(дата, посада, прізвище та ініціали, підпис)

КАРТКА
пробних площ обстеження санітарного стану насаджень
Житомирська область

(Автономна Республіка Крим, область)

по ДП "Ліси України" (Філії "Столичний лісовий офіс" Державного спеціалізованого господарського підприємства "Ліси України")

(найменування власника лісів, постійного лісокористувача)

Лісництво:	Закусилицьке ДП(Народицьке СЛП)Овруцьке надлісництво	квартал №	72	виділ №	12	ділянка №	1
площа (га)	1,6	група віку	5	походження	пр	бонітет	2
						тип лісу	В2ДС

Номер пробної площі	Порода (склад)	Вік, років	Сер. висота, м	Сер. діаметр, см	Сума площ поперечних перерізів, кв. метрів					Вітровал, сніголом, захаращеність			
					I+II	IIIнв (не підлягає вируб.)	IIIпв (підлягає вируб.)	IV—VI	разом	ліквідна деревина		неліквідна деревина	
										сума площ поперечних перерізів, м ²	запас, м ³	сума площ поперечних перерізів, м ²	запас, м ³
СП	Сз	78	21	28	0,00	0,00	0,00	23,98	23,985				
	Бп		17	18	0,00	0,00	0,00	1,15	0				
	Дз		15	16	0,00	0,00	0,00	0,11	0,1112				
Усього					0,00	0,00	0,00	25,25	24,10				
запас за категоріями стану, м ³	Сз				0	0	0	235	355				
	Бп				0	0	0	9	12				
	Дз				0	0	0	1	1				
Запас усього, м³					0	0	0	245	368				

1. Склад: **10Сз**

2. Повнота:

до рубки (дерева I+II+IIIнв+IIIпв+IV категорій стану) **0,04**
 після рубки (дерева I+II+IIIнв категорій стану) — **0,00**

3. Запас на 1 гектар:

дерев, що ростуть (I+II+IIIнв+IIIпв категорій стану), — **0** куб. метрів
 дерев, що всихають і сухостійних (IV+V+VI категорій стану), — **153** куб. метрів
 дерев, що підлягають вирубуванню (IIIпв+IV+V+VI категорій стану), — **153** куб. метрів

4. Запас на 1 гектар вітровалу, сніголому, захаращеності, усього: _____ куб. метрів;

у тому числі ліквідна деревина — _____ куб. метрів;

з неї підлягає прибиранню — _____ куб. метрів.

5. Характер і причини ослаблення (пошкодження), куртинний, стовбурові шкідники

6. Висновок про потребу лісогосподарських заходів: потребує проведення суцільної санітарної (ССР)

Обстеження виконали:

"08" квітня 2026 року Овруцьке надлісництво Помічник надлісничого Віталій ЧУШЕНКО

(дата, посада, прізвище та ініціали, підпис)

"08" квітня 2026 року Овруцьке надлісництво Інженер ОЗЛ I категорії Андрій ЗАХОЖИЙ

(дата, посада, прізвище та ініціали, підпис)

"08" квітня 2026 року Овруцьке надлісництво Лісничий Роман ГРЕБЕНЮК

(дата, посада, прізвище та ініціали, підпис)

КАРТКА
пробних площ обстеження санітарного стану насаджень
Житомирська область

(Автономна Республіка Крим, область)

по ДП "Ліси України" (Філії "Столичний лісовий офіс" Державного спеціалізованого господарського підприємства "Ліси України"
 (найменування власника лісів, постійного лісокористувача)

Лісництво: Закусилівське ДП(Народицьке СЛП)Овруцьке надлісництво квартал № 76 виділ № 3 ділянка №
 площа (га) 2,0 група віку 6 походження пр бонітет 1 тип лісу В2ДС

Номер пробної площі	Порода (склад)	Вік, років	Сер. висота, м	Сер. діаметр, см	Сума площ поперечних перерізів, кв. метрів					Вітровал, сніголом, захаращеність			
					I+II	III _{нв} (не підлягає вируб.)	III _{пв} (підлягає вируб.)	IV—VI	разом	ліквідна деревина		неліквідна деревина	
										сума площ поперечних перерізів, м ²	запас, м ³	сума площ поперечних перерізів, м ²	запас, м ³
СП	Сз	78	21	28	0,00	0,00	0,00	28,98	28,977				
	Бп		17	18	0,00	0,00	0,00	0,33	0				
	Ос		15	16	0,00	0,00	0,00	0,19	0,19				
Усього					0,00	0,00	0,00	29,49	29,17				
запас за категоріями стану, м³	Сз				0	0	0	313	420				
	Бп				0	0	0	3	16				
	Ос				0	0	0	1	7				
Запас усього, м³					0	0	0	317	442				

1. Склад: **8Сз2Бп+Ос**

2. Повнота:

до рубки (дерева I+II+III_{нв}+III_{пв}+IV категорій стану) 0,04

після рубки (дерева I+II+III_{нв} категорій стану) — 0,00

3. Запас на 1 гектар:

дерев, що ростуть (I+II+III_{нв}+III_{пв} категорій стану), — 0 куб. метрів

дерев, що всихають і сухостійних (IV+V+VI категорій стану), — 158 куб. метрів

дерев, що підлягають вирубуванню (III_{пв}+IV+V+VI категорій стану) — 158 куб. метрів

4. Запас на 1 гектар вітровалу, сніголому, захаращеності, усього: _____ куб. метрів;

у тому числі ліквідна деревина — _____ куб. метрів;

з неї підлягає прибиранню — _____ куб. метрів.

5. Характер і причини ослаблення (пошкодження), куртинний, лісова пожежа

6. Висновок про потребу лісогосподарських заходів: потребує проведення суцільної санітарної (ССР)

Обстеження виконали:

"08" квітня 2026 року Овруцьке надлісництво Помічник надлісничого Віталій ЧУШЕНКО

(дата, посада, прізвище та ініціали, підпис)

"08" квітня 2026 року Овруцьке надлісництво Інженер ОЗЛ I категорії Андрій ЗАХОЖИЙ

(дата, посада, прізвище та ініціали, підпис)

"08" квітня 2026 року Овруцьке надлісництво Лісничий Роман ГРЕБЕНЮК

(дата, посада, прізвище та ініціали, підпис)

КАРТКА
пробних площ обстеження санітарного стану насаджень

Житомирська область

(Автономна Республіка Крим, область)

по ДП "Ліси України" (Філії "Столичний лісовий офіс" Державного спеціалізованого господарського підприємства "Ліси України")
(найменування власника лісів, постійного лісокористувача)

Лісництво:	Закусилівське ДП(Народицьке СЛП)Овруцьке надлісництво	квартал №	77	виділ №	8	ділянка №	
площа (га)	1,8	група віку	6	походження	пр	бонітет	1
						тип лісу	В2ДС

Номер пробної площі	Порода (склад)	Вік, років	Сер. висота, м	Сер. діаметр, см	Сума площ поперечних перерізів, кв. метрів					Вітровал, сніголом, захаращеність			
					I+II	III _{нв} (не підлягає вируб.)	III _{пв} (підлягає вируб.)	IV—VI	разом	ліквідна деревина		неліквідна деревина	
										сума площ поперечних перерізів, м ²	запас, м ³	сума площ поперечних перерізів, м ²	запас, м ³
СП	Сз	78	21	28	0,00	0,00	0,00	62,39	62,393				
	Бп		21	18	0,00	0,00	0,00	1,34	0				
	Дз		15	16	0,00	0,00	0,00	0,00	0				
Усього					0,00	0,00	0,00	63,73	62,39				
запас за категоріями стану, м ³	Сз				0	0	0	703	706				
	Бп				0	0	0	13	13				
	Дз				0	0	0	0	3				
Запас усього, м ³					0	0	0	716	723				

1. Склад: **10Сз**

2. Повнота:

до рубки (дерева I+II+III_{нв}+III_{пв}+IV категорій стану) **0,09**
після рубки (дерева I+II+III_{нв} категорій стану) — **0,00**

3. Запас на 1 гектар:

дерев, що ростуть (I+II+III_{нв}+III_{пв} категорій стану), — **0** куб. метрів
дерев, що всихають і сухостійних (IV+V+VI категорій стану), — **398** куб. метрів
дерев, що підлягають вирубуванню (III_{пв}+IV+V+VI категорій стану), — **398** куб. метрів

4. Запас на 1 гектар вітровалу, сніголому, захаращеності, усього: _____ куб. метрів;

у тому числі ліквідна деревина — _____ куб. метрів;

з неї підлягає прибиранню — _____ куб. метрів.

5. Характер і причини ослаблення (пошкодження), куртинний, стовбурові шкідники

6. Висновок про потребу лісогосподарських заходів: потребує проведення суцільної санітарної (ССР)

Обстеження виконали:

"08" квітня 2026 року Овруцьке надлісництво Помічник надлісного Віталій ЧУШЕНКО

(дата, посада, прізвище та ініціали, підпис)

"08" квітня 2026 року Овруцьке надлісництво Інженер ОЗЛ I категорії Андрій ЗАХОЖИЙ

(дата, посада, прізвище та ініціали, підпис)

"08" квітня 2026 року Овруцьке надлісництво Лісничий Роман ГРЕБЕНЮК

(дата, посада, прізвище та ініціали, підпис)

КАРТКА
пробних площ обстеження санітарного стану насаджень
Житомирська область

(Автономна Республіка Крим, область)

по ДП "Ліси України" (Філії "Столичний лісовий офіс" Державного спеціалізованого господарського підприємства "Ліси України")
(найменування власника лісів, постійного лісокористувача)

Лісництво: **Закусилівське ДП(Народицьке СЛП) Овруцьке надлісництво** квартал № **77** виділ № **10** ділянка № **1**
 площа (га) **1,2** група віку **6** походження **пр** бонітет **1А** тип лісу **ВЗДС**

Номер пробної площі	Порода (склад)	Вік, років	Сер. висота, м	Сер. діаметр, см	Сума площ поперечних перерізів, кв. метрів					Вітровал, сніголом, захаращеність			
					I+II	III _{нв} (не підлягає вируб.)	III _{пв} (підлягає вируб.)	IV—VI	разом	ліквідна деревина		неліквідна деревина	
										сума площ поперечних перерізів, м ²	запас, м ³	сума площ поперечних перерізів, м ²	запас, м ³
СП	Сз	78	21	28	0,00	0,00	0,00	35,68	35,68				
	Бп		19	18	0,00	0,00	0,00	3,50	0				
	Ос		15	16	0,00	0,00	0,00	0,29	0,2851				
Усього					0,00	0,00	0,00	39,46	35,97				
запас за категоріями стану, м ³	Сз				0	0	0	382	383				
	Бп				0	0	0	30	31				
	Ос				0	0	0	3	14				
Запас усього, м ³					0	0	0	415	428				

1. Склад: **10Сз**

2. Повнота:

до рубки (дерева I+II+III_{нв}+III_{пв}+IV категорій стану) **0,07**
 після рубки (дерева I+II+III_{нв} категорій стану) — **0,00**

3. Запас на 1 гектар:

дерев, що ростуть (I+II+III_{нв}+III_{пв} категорій стану), — **0** куб. метрів
 дерев, що всихають і сухостійних (IV+V+VI категорій стану), — **346** куб. метрів
 дерев, що підлягають вирубуванню (III_{пв}+IV+V+VI категорій стану), — **346** куб. метрів

4. Запас на 1 гектар вітровалу, сніголому, захаращеності, усього: _____ куб. метрів;

у тому числі ліквідна деревина — _____ куб. метрів;

з неї підлягає прибиранню — _____ куб. метрів.

5. Характер і причини ослаблення (пошкодження), куртинний, стовбурові шкідники

6. Висновок про потребу лісогосподарських заходів: потребує проведення суцільної санітарної (ССР)

Обстеження виконали:

"08" квітня 2026 року Овруцьке надлісництво Помічник надлісного Віталій ЧУШЕНКО

(дата, посада, прізвище та ініціали, підпис)

"08" квітня 2026 року Овруцьке надлісництво Інженер ОЗЛ I категорії Андрій ЗАХОЖИЙ

(дата, посада, прізвище та ініціали, підпис)

"08" квітня 2026 року Овруцьке надлісництво Лісничий Роман ГРЕБЕНЮК

(дата, посада, прізвище та ініціали, підпис)

КАРТКА
пробних площ обстеження санітарного стану насаджень
Житомирська область

(Автономна Республіка Крим, область)

по ДП "Ліси України" (Філії "Столичний лісовий офіс" Державного спеціалізованого господарського підприємства "Ліси України")
(найменування власника лісів, постійного лісокористувача)

Лісництво:	Заліське ДП(Народицьке СЛГОвруцьке надлісництво)	квартал №	5	виділ №	17	ділянка №	2
площа (га)	5,2	група віку	6	походження	пр	тип лісу	A2C

Номер пробної площі	Порода (склад)	Вік, років	Сер. висота, м	Сер. діаметр, см	Сума площ поперечних перерізів, кв. метрів					Вітровалу, сніголому, захаращеність			
					I+II	IIIнв (не підлягає вируб.)	IIIпв (підлягає вируб.)	IV—VI	разом	ліквідна деревина		неліквідна деревина	
										сума площ поперечних перерізів, м ²	запас, м ³	сума площ поперечних перерізів, м ²	запас, м ³
СП	Сз	75	21	28	0,00	0,00	0,00	100,32	100,32				
	Бп		17	18	0,00	0,00	0,00	0,88	0				
	Дз		15	16	0,00	0,00	0,00	0,19	0,1922				
Усього					0,00	0,00	0,00	101,40	100,51				
запас за категоріями стану, м ³	Сз				0	0	0	984	1068				
	Бп				0	0	0	7	14				
	Дз				0	0	0	2	2				
Запас усього, м ³					0	0	0	992	1083				

1. Склад: **10Сз**

2. Повнота:

до рубки (дерева I+II+IIIнв+IIIпв+IV категорій стану) 0,05

після рубки (дерева I+II+IIIнв категорій стану) — 0,00

3. Запас на 1 гектар:

дерев, що ростуть (I+II+IIIнв+IIIпв категорій стану), 0 куб. метрів

дерев, що всихають і сухостійних (IV+V+VI категорій стану), — 191 куб. метрів

дерев, що підлягають вирубуванню (IIIпв+IV+V+VI категорій стану) 191 куб. метрів

4. Запас на 1 гектар вітровалу, сніголому, захаращеності, усього: _____ куб. метрів;

у тому числі ліквідна деревина — _____ куб. метрів;

з неї підлягає прибиранню — _____ куб. метрів.

5. Характер і причини ослаблення (пошкодження), куртинний, внаслідок військових дій, стовбурові шкідники

6. Висновок про потребу лісгосподарських заходів: потребує проведення суцільної санітарної (ССР)

Обстеження виконали:

"08" квітня 2026 року Овруцьке надлісництво Помічник надлісничого Віталій ЧУШЕНКО _____
(дата, посада, прізвище та ініціали, підпис)

"08" квітня 2026 року Овруцьке надлісництво Інженер ОЗЛ I категорії Андрій ЗАХОЖИЙ _____
(дата, посада, прізвище та ініціали, підпис)

"08" квітня 2026 року Овруцьке надлісництво Лісничий Олександр ЧОРНОВОЛ _____
(дата, посада, прізвище та ініціали, підпис)

КАРТКА
пробних площ обстеження санітарного стану насаджень
Житомирська область

(Автономна Республіка Крим, область)

по ДП "Ліси України" (Філії "Столичний лісовий офіс" Державного спеціалізованого господарського підприємства "Ліси України")
(найменування власника лісів, постійного лісокористувача)

Лісництво:	Заліське ДП(Народицьке СЛП Овруцьке надлісництво)	квартал №	5	виділ №	20	ділянка №	2
площа (га)	1,6	група віку	6	походження	пр	бонітет	1
						тип лісу	A2C

Номер пробної площі	Порода (склад)	Вік, років	Сер. висота, м	Сер. діаметр, см	Сума площ поперечних перерізів, кв. метрів				Вітровалу, сніголом, захаращеність				
					I+II	IIIнв (не підлягає вируб.)	IIIпв (підлягає вируб.)	IV-VI	разом	ліквідна деревина		неліквідна деревина	
										сума площ поперечних перерізів, м ²	запас, м ³	сума площ поперечних перерізів, м ²	запас, м ³
СП	Сз	66	21	28	0,00	0,00	0,00	33,23	33,226				
	Бп		19	18	0,00	0,00	0,00	0,00	0				
	Дз		15	16	0,00	0,00	0,00	0,01	0,0063				
Усього					0,00	0,00	0,00	33,23	33,23				
запас за категоріями стану, м ³	Сз				0	0	0	310	332				
	Бп				0	0	0	0	1				
	Дз				0	0	0	0	0				
Запас усього, м ³					0	0	0	310	333				

1. Склад: **10Сз**

2. Повнота:

до рубки (дерева I+II+IIIнв+IIIпв+IV категорій стану) **0,06**
після рубки (дерева I+II+IIIнв категорій стану) — **0,00**

3. Запас на 1 гектар:

дерев, що ростуть (I+II+IIIнв+IIIпв категорій стану), **0** куб. метрів
дерев, що всихають і сухостійних (IV+V+VI категорій стану), — **194** куб. метрів
дерев, що підлягають вирубуванню (IIIпв+IV+V+VI категорій стану) **194** куб. метрів

4. Запас на 1 гектар вітровалу, сніголому, захаращеності, усього: _____ куб. метрів;

у тому числі ліквідна деревина — _____ куб. метрів;

з неї підлягає прибиранню — _____ куб. метрів.

5. Характер і причини ослаблення (пошкодження), куртинний, внаслідок військових дій, стовбурові шкідники

6. Висновок про потребу лісогосподарських заходів: потребує проведення суцільної санітарної (ССР)

Обстеження виконали:

"08" квітня 2026 року Овруцьке надлісництво Помічник надлісничого Віталій ЧУШЕНКО

(дата, посада, прізвище та ініціали, підпис)

"08" квітня 2026 року Овруцьке надлісництво Інженер ОЗЛ I категорії Андрій ЗАХОЖИЙ

(дата, посада, прізвище та ініціали, підпис)

"08" квітня 2026 року Овруцьке надлісництво Лісничий Олександр ЧОРНОВОЛ

(дата, посада, прізвище та ініціали, підпис)

КАРТКА

пробних площ обстеження санітарного стану насаджень

Житомирська область

(Автономна Республіка Крим, область)

по ДП "Ліси України" (Філії "Столичний лісовий офіс" Державного спеціалізованого господарського підприємства "Ліси України")

(найменування власника лісів, постійного лісокористувача)

Лісництво:

Ігнатпільське

квартал №

60

виділ №

77

ділянка №

1

ДП (Овруцьке СЛГ) Овруцьке надлісництво

площа (га)

1,0

група віку

7

походження

ЛК

бонітет

3

тип лісу

А2С

Номер пробної площі	Порода (склад)	Вік, років	Сер. висота, м	Сер. діаметр, см	Сума площ поперечних перерізів, кв. метрів					Вітровал, сніголом, захаращеність			
					I+II	III _{нв} (не підлягає вируб.)	III _{пв} (підлягає вируб.)	IV—VI	разом	ліквідна деревина		неліквідна деревина	
										сума площ поперечних перерізів, м ²	запас, м ³	сума площ поперечних перерізів, м ²	запас, м ³
СП	Сз	67	18	24	0,00	2,09	0,00	6,94	9,03			0,19	1,7
	Сб		13	16	0,00	0,22	0,00	10,58	10,79			2,18	14,0
	Бп		15	16	0,00	0,00	0,00	0,45	0,455			0,03	0,2
Усього					0,00	2,31	0,00	17,97	20,28			2,40	15,9
запас за категоріями стану, м ³	Сз				0	20	0	65	87				2
	Сб				0	1	0	68	83				14
	Бп				0	0	0	3	3				
Запас усього, м ³					0	21	0	136	173				16

1. Склад: **10Сз+Сб+Бп**

2. Повнота:

до рубки (дерева I+II+III_{нв}+III_{пв}+IV категорій стану) —

0,15

після рубки (дерева I+II+III_{нв} категорій стану) —

0,06

3. Запас на 1 гектар:

дерев, що ростуть (I+II+III_{нв}+III_{пв} категорій стану), —

21

куб. метрів

дерев, що всихають і сухостійних (IV+V+VI категорій стану), —

136

куб. метрів

дерев, що підлягають вирубуванню (III_{пв}+IV+V+VI категорій стану), —

136

куб. метрів

4. Запас на 1 гектар вітровалу, сніголому, захаращеності, усього: _____ 16 _____ куб. метрів;

у тому числі ліквідна деревина — _____ куб. метрів;

з неї підлягає прибиранню — _____ куб. метрів.

5. Характер і причини ослаблення (пошкодження), всихання тощо: відмирання та всихання дерев, опадання хвої/листя

7

Обстеження виконали:

"08" квітня 2026 року Овруцьке надлісництво Помічник начальника Віталій ЧУШЕНКО

(дата, посада, прізвище та ініціали, підпис)

"08" квітня 2026 року Овруцьке надлісництво Інженер ОЗЛ Андрій ЗАХОЖИЙ

(дата, посада, прізвище та ініціали, підпис)

"08" квітня 2026 року Овруцьке надлісництво Лісничий Ігнатпільського лісництва Ігор КОСТЮШКО

(дата, посада, прізвище та ініціали, підпис)

КАРТКА

пробних площ обстеження санітарного стану насаджень

Житомирська область

(Автономна Республіка Крим, область)

по ДП "Ліси України" (Філії "Столичний лісовий офіс" Державного спеціалізованого господарського підприємства "Ліси України")

(найменування власника лісів, постійного лісокористувача)

Лісництво:	Клішівське ДП Народицьке СЛП Овруцьке надлісництво	квартал №	178	віділ №	12	ділянка №	6
площа (га)	6,5	група віку	5	походження	шт	бонітет	1
						тип лісу	В2ДС

Номер пробної площі	Порода (склад)	Вік, років	Сер. висота, м	Сер. діаметр, см	Сума площ поперечних перерізів, кв. метрів					Вітровал, сніголом, захаращеність			
					I+II	IIIвн (не підлягає вируб.)	IIIпв (підлягає вируб.)	IV—VI	разом	ліквідна деревина		неліквідна деревина	
										сума площ поперечних перерізів, м ²	запас, м ³	сума площ поперечних перерізів, м ²	запас, м ³
СП	Сз	85	21	16	0,00	6,35	0,00	57,26	63,604				
	Акб		12	12	0,00	0,00	0,00	3,67	3,6688				
	Бп		16	20	0,00	0,00	0,00	0,93	0,9282				
Усього					0,00	6,35	0,00	61,86	68,20				
запас за категоріями стану, м ³	Сз				0	57	0	512	714				
	Акб				0	0	0	21	21				
	Бп				0	0	0	7	18				
Запас усього, м ³					0	57	0	540	753				

1. Склад: **10Сз+Бп+Акб**

2. Повнота:

до рубки (дерева I+II+IIIвн+IIIпв+IV категорій стану) **0,08**після рубки (дерева I+II+IIIвн категорій стану) — **0,02**

3. Запас на 1 гектар:

дерев, що ростуть (I+II+IIIвн+IIIпв категорій стану), - **9** куб. метрівдерев, що всихають і сухостійних (IV+V+VI категорій стану), — **83** куб. метрівдерев, що підлягають вирубуванню (IIIпв+IV+V+VI категорій стану), — **83** куб. метрів

4. Запас на 1 гектар вітровалу, сніголому, захаращеності, усього: _____ куб. метрів;

у тому числі ліквідна деревина — _____ куб. метрів;

з неї підлягає прибиранню — _____ куб. метрів.

5. Характер і причини ослаблення (пошкодження), куртинний, відмирання та всихання дерев

6. Висновок про потребу лісогосподарських заходів: насадження потребує проведення суцільної санітарної рубки

Обстеження виконали:

"03" квітня 2026 року Овруцьке надлісництво Помічник надлісничого Віталій ЧУШЕНКО


(дата, посада, прізвище та ініціали, підпис)

"03" квітня 2026 року Овруцьке надлісництво Інженер ОЗЛ I категорії Андрій ЗАХОЖИЙ

(дата, посада, прізвище та ініціали, підпис)

"03" квітня 2026 року Овруцьке надлісництво Лісничий Руслан МАЛАХОВ

(дата, посада, прізвище та ініціали, підпис)



КАРТКА

пробних площ обстеження санітарного стану насаджень

Житомирська область

(Автономна Республіка Крим, область)

по ДП "Ліси України" (Філії "Столичний лісовий офіс" Державного спеціалізованого господарського підприємства "Ліси України"
(найменування власника лісів, постійного лісокористувача)

Лісництво:	Радчанське ДП(Народицьке СЛП)Овруцьке надлісництво	квартал №	31	виділ №	16	ділянка №		
площа (га)	0,6	група віку	7	походження	Пр	бонітет -1	тип лісу	ВЗДС

Номер пробної площі	Порода (склад)	Вік, років	Сер. висота, м	Сер. діаметр, см	Сума площ поперечних перерізів, кв. метрів					Вітровал, сніголом, захаращеність			
					I+II	IIIв (не підлягає вируб.)	IIIпв (підлягає вируб.)	IV-VI	разом	ліквідна деревина		неліквідна деревина	
										сума площ поперечних перерізів, м2	запас, м3	сума площ поперечних перерізів, м2	запас, м3
СП	Сз				0,00	0,30	0,00	4,94	5,24				
	Дз				0,00	0,00	0,00	0,14	0,14				
	Бп				0,00	0,00	0,00	0,82	0,82				
Усього					0,00	0,30	0,00	5,91	6,21				
запас за категоріями стану, м3	Сз				0	3	0	46	46				
	Дз				0	0	0	1	1				
	Бп				0	0	0	7	7				
Запас усього, м3					0	3	0	54	57				

1. Склад 10Сз

2. Повнота:

до рубки (дерева I+II+IIIв+IIIпв+IV категорій стану) **0,03**після рубки (дерева I+II+IIIв категорій стану) — **0,01**

3. Запас на 1 гектар:

дерев, що ростуть (I+II+IIIв+IIIпв категорій стану), - **3** куб. метрівдерев, що всихають і сухостійних (IV+V+VI категорій стану), — **160** куб. метрівдерев, що підлягають вирубуванню (IIIпв+IV+V+VI категорій стану) **163** куб. метрів

4. Запас на 1 гектар вітровалу, сніголому, захаращеності, усього: _____ куб. метрів;

у тому числі ліквідна деревина — _____ куб. метрів;

з неї підлягає прибиранню — _____ куб. метрів.

5. Характер і причини ослаблення (пошкодження), всихання тощо:

6. Висновок про потребу лісогосподарських заходів: потребує проведення санітарного рубання суцільного (СРС)

Обстеження виконали:

"07" Квітня 2026 року Овруцьке надлісництво Помічник надлісничого Віталій ЧУШЕНКО

(дата, посада, прізвище та ініціали, підпис)

"07" Квітня 2026 року Овруцьке надлісництво Інженер ОЗЛ I категорії Андрій ЗАХОЖИЙ

(дата, посада, прізвище та ініціали, підпис)

"07" Квітня 2026 року Овруцьке надлісництво лісничий Микола НЕВМЕРЖИЦЬКИЙ

(дата, посада, прізвище та ініціали, підпис)

КАРТКА

пробних площ обстеження санітарного стану насаджень

Житомирська область

(Автономна Республіка Крим, область)

по ДП "Ліси України" (Філії "Столичний лісовий офіс" Державного спеціалізованого господарського підприємства "Ліси України")

(найменування власника лісів, постійного лісокористувача)

Лісництво:	Ситовецьке (ДП "Овруцьке СЛГ") Овруцьке надлісництво		квартал №	24	виділ №	24	ділянка №	3	
площа (га)	15,9	група віку	6	походження	п/п	бонітет	1	тип лісу	В2ДС

Номер пробної площі	Порода (склад)	Вік, років	Сер. висота, м	Сер. діаметр, см	Сума площ поперечних перерізів, кв. метрів					Вітровал, сніголом, захаращеність			
					I+II	III _{нв} (не підлягає вируб.)	III _{пв} (підлягає вируб.)	IV—VI	разом	ліквідна деревина сума площ поперечних перерізів, м ²	запас, м ³	неліквідна деревина сума площ поперечних перерізів, м ²	запас, м ³
СП	Сосна	78	23	24	0,00	10,34	0,00	333,66	344				
	Бп, Дз		17	20	0,00	0,00	0,00	6,70	6,696				
	Ос		19	20	0,00	0,00	0,00	0,10	0,097				
Усього					0,00	10,34	0,00	340,45	350,79				
запас за категоріями стану, м ³	Сосна				0	115	0	3709	4173				
	Бп, Дз				0	0	0	53	166				
	Ос				0	0	0	1	16				
Запас усього, м ³					0	115	0	3763	4355				

1. Склад: **10Сз+Бп+Дз+Ос**

2. Повнота:

до рубки (дерева I+II+III_{нв}+III_{пв}+IV категорій стану) —

0,04

після рубки (дерева I+II+III_{нв} категорій стану) —

0,02

3. Запас на 1 гектар:

дерев, що ростуть (I+II+III_{нв}+III_{пв} категорій стану), —

7

куб. метрів

дерев, що всихають і сухостійних (IV+V+VI категорій стану), —

237

куб. метрів

дерев, що підлягають вирубуванню (III_{пв}+IV+V+VI категорій стану), —

237

куб. метрів

4. Запас на 1 гектар вітровалу, сніголому, захаращеності, усього: _____ куб. метрів;

у тому числі ліквідна деревина — _____ куб. метрів;

з неї підлягає прибиранню — _____ куб. метрів.

5. Характер і причини ослаблення (пошкодження), всихання тощо: куртинне всихання, стовбурові шкідники

6. Висновок про потребу лісгосподарських заходів: потребує проведення санітарного рубання суцільного (СРС)

Обстеження виконали:

"06" 04 2026 року Овруцьке надлісництво Помічник начальника надлісництва Віталій ЧУШЕНКО

(дата, посада, прізвище та ініціали, підпис)

"06" 04 2026 року Овруцьке надлісництво Інженер ОЗЛ I категорії Андрій ЗАХОЖИЙ

(дата, посада, прізвище та ініціали, підпис)

"06" 04 2026 року Овруцьке надлісництво Помічник лісного Сергій ГАРАЦУК

(дата, посада, прізвище та ініціали, підпис)

КАРТКА
пробних площ обстеження санітарного стану насаджень
Житомирська область

(Автономна Республіка Крим, область)

по ДП "Ліси України" (Філії "Столичний лісовий офіс" Державного спеціалізованого господарського підприємства "Ліси України")

(найменування власника лісів, постійного лісокористувача)

Лісництво: **Ситовецьке (ДП "Овруцьке СЛГ") Овруцьке надлісництво** квартал № **24** виділ № **39** ділянка № **1**
 площа (га) **0,7** група віку походження **п/п** бонітет **1** тип лісу **В2ДС**

Номер пробної площі	Порода (склад)	Вік, років	Сер. висота, м	Сер. діаметр, см	Сума площ поперечних перерізів, кв. метрів					Вітровал, сніголом, захаращеність			
					I+II	III _{нв} (не підлягає вируб.)	III _{пв} (підлягає вируб.)	IV—VI	разом	ліквідна деревина		неліквідна деревина	
										сума площ поперечних перерізів, м ²	запас, м ³	сума площ поперечних перерізів, м ²	запас, м ³
СП	Сосна	78	23	24	0,00	0,00	0,00	4,87	4,868				
	Береза		16	16	0,00	0,00	0,00	0,08	0,083				
Усього					0,00	0,00	0,00	4,95	4,95				
запас за категоріями стану, м ³	Сосна				0	0	0	54	106				
	Береза				0	0	0	1	1				
Запас усього, м ³					0	0	0	55	107				

1. Склад: **10Сз+Бп**

2. Повнота:

до рубки (дерева I+II+III_{нв}+III_{пв}+IV категорій стану) — **0,01**

після рубки (дерева I+II+III_{нв} категорій стану) — **0,00**

3. Запас на 1 гектар:

дерев, що ростуть (I+II+III_{нв}+III_{пв} категорій стану), — **0** куб. метрів

дерев, що всихають і сухостійних (IV+V+VI категорій стану), — **78** куб. метрів

дерев, що підлягають вирубуванню (III_{пв}+IV+V+VI категорій стану), — **78** куб. метрів

4. Запас на 1 гектар вітровалу, сніголому, захаращеності, усього: _____ куб. метрів;

у тому числі ліквідна деревина — _____ куб. метрів;

з неї підлягає прибиранню — _____ куб. метрів.

5. Характер і причини ослаблення (пошкодження), всихання тощо: куртинне всихання, стовбурові шкідники

6. Висновок про потребу лісгосподарських заходів:

Обстеження виконали:

"06" 04 2026 року Овруцьке надлісництво Помічник начальника надлісництва Віталій ЧУШЕНКО
(дата, посада, прізвище та ініціали, підпис)

"06" 04 2026 року Овруцьке надлісництво Інженер ОЗЛ I категорії Андрій ЗАХОЖИЙ
(дата, посада, прізвище та ініціали, підпис)

"06" 04 2026 року Овруцьке надлісництво Помічник лісничого Сергій ГАРАЩУК
(дата, посада, прізвище та ініціали, підпис)

КАРТКА

пробних площ обстеження санітарного стану насаджень

Житомирська область

(Автономна Республіка Крим, область)

по ДП "Ліси України" (Філії "Столичний лісовий офіс" Державного спеціалізованого господарського підприємства "Ліси України")

(найменування власника лісів, постійного лісокористувача)

Лісництво: **Ситовецьке (ДП "Овруцьке СЛГ") Овруцьке надлісництво** квартал № **35** виділ № **1** ділянка № **1**
 площа (га) **0,9** група віку **6** походження **п/п** бонітет **1** тип лісу **В2ДС**

Номер пробної площі	Порода (склад)	Вік, років	Сер. висота, м	Сер. діаметр, см	Сума площ поперечних перерізів, кв. метрів					Вітровал, сніголом, захаращеність			
					I+II	IIIнв (не підлягає вируб.)	IIIпв (підлягає вируб.)	IV—VI	разом	ліквідна деревина сума площ поперечних перерізів, м ²	запас, м ³	неліквідна деревина сума площ поперечних перерізів, м ²	запас, м ³
СП	Сосна	77	21	20	0,00	6,87	0,00	14,84	21,71				
	Бп, Дз		18	20	0,00	0,00	0,00	0,28	0,28				
	Ос		21	24	0,00	0,00	0,00	0,19	0,193				
Усього					0,00	6,87	0,00	15,32	22,18				
запас за категоріями стану, м ³	Сосна				0	72	0	155	318				
	Бп, Дз				0	0	0	2	4				
	Ос				0	0	0	2	6				
Запас усього, м ³					0	72	0	159	328				

1. Склад: **10Сз+Бп+Дз+Ос**

2. Повнота:

до рубки (дерева I+II+IIIнв+IIIпв+IV категорій стану) —

0,20

після рубки (дерева I+II+IIIнв категорій стану) —

0,18

3. Запас на 1 гектар:

дерев, що ростуть (I+II+IIIнв+IIIпв категорій стану), —

80

куб. метрів

дерев, що всихають і сухостійних (IV+V+VI категорій стану), —

177

куб. метрів

дерев, що підлягають вирубуванню (IIIпв+IV+V+VI категорій стану), —

177

куб. метрів

4. Запас на 1 гектар вітровалу, сніголому, захаращеності, усього: _____ куб. метрів;

у тому числі ліквідна деревина — _____ куб. метрів;

з неї підлягає прибиранню — _____ куб. метрів.

5. Характер і причини ослаблення (пошкодження), всихання тощо: куртинне всихання, стовбурові шкідники

6. Висновок про потребу лісогосподарських заходів: потребує проведення санітарного рубання суцільного (СРС)

Обстеження виконали:

"06" 04 2026 року Овруцьке надлісництво Помічник начальника надлісництва Віталій ЧУШЕНКО

(дата, посада, прізвище та ініціали, підпис)

"06" 04 2026 року Овруцьке надлісництво Інженер ОЗЛ I категорії Андрій ЗАХОЖИЙ

(дата, посада, прізвище та ініціали, підпис)

"06" 04 2026 року Овруцьке надлісництво Помічник лісничого Сергій ГАРАЩУК

(дата, посада, прізвище та ініціали, підпис)

КАРТКА

пробних площ обстеження санітарного стану насаджень

Житомирська область

(Автономна Республіка Крим, область)

по ДП "Ліси України" (Філії "Столичний лісовий офіс" Державного спеціалізованого господарського підприємства "Ліси України")

(найменування власника лісів, постійного лісокористувача)

Лісництво: **Ситовецьке (ДП "Овруцьке СЛГ") Овруцьке надлісництво** квартал № **35** виділ № **5** ділянка № **2**
 площа (га) **3,9** група віку **6** походження **п/п** бонітет **1** тип лісу **В2ДС**

Номер пробної площі	Порода (склад)	Вік, років	Сер. висота, м	Сер. діаметр, см	Сума площ поперечних перерізів, кв. метрів					Вітровал, сніголом, захаращеність			
					I+II	IIIнв (не підлягає вируб.)	IIIпв (підлягає вируб.)	IV—VI	разом	ліквідна деревина сума площ поперечних перерізів, м ²	запас, м ³	неліквідна деревина сума площ поперечних перерізів, м ²	запас, м ³
СП	Сосна	75	21	24	0,00	9,24	0,00	41,25	50,49				
	Бп, Дз		17	20	0,00	0,00	0,00	2,54	2,542				
	Ос		22	28	0,00	0,00	0,00	0,23	0,227				
Усього					0,00	9,24	0,00	44,02	53,26				
запас за категоріями стану, м ³	Сосна				0	97	0	431	669				
	Бп, Дз				0	0	0	20	29				
	Ос				0	0	0	2	4				
Запас усього, м ³					0	97	0	453	702				

1. Склад: **9Сз1Бп+Ос+Дз**

2. Повнота:

до рубки (дерева I+II+IIIнв+IIIпв+IV категорій стану) —

0,09

після рубки (дерева I+II+IIIнв категорій стану) —

0,06

3. Запас на 1 гектар:

дерев, що ростуть (I+II+IIIнв+IIIпв категорій стану), —

25

куб. метрів

дерев, що всихають і сухостійних (IV+V+VI категорій стану), —

116

куб. метрів

дерев, що підлягають вирубуванню (IIIпв+IV+V+VI категорій стану), —

116

куб. метрів

4. Запас на 1 гектар вітровалу, сніголому, захаращеності, усього: _____ куб. метрів;

у тому числі ліквідна деревина — _____ куб. метрів;

з неї підлягає прибиранню — _____ куб. метрів.

5. Характер і причини ослаблення (пошкодження), всихання тощо: куртинне всихання, стовбурові шкідники

6. Висновок про потребу лісогосподарських заходів: потребує проведення санітарного рубання суцільного (СРС)

Обстеження виконали:

"06" 04 2026 року Овруцьке надлісництво Помічник начальника надлісництва Віталій ЧУШЕНКО

(дата, посада, прізвище та ініціали, підпис)

"06" 04 2026 року Овруцьке надлісництво Інженер ОЗЛ I категорії Андрій ЗАХОЖИЙ

(дата, посада, прізвище та ініціали, підпис)

"06" 04 2026 року Овруцьке надлісництво Помічник лісничого Сергій ГАРАЩУК

(дата, посада, прізвище та ініціали, підпис)