

ПОВІДОМЛЕННЯ
про появу ознак погіршення санітарного стану лісових насаджень

Чернігівська

(Автономна Республіка Крим, область)

Державне спеціалізоване господарське підприємство «Ліси України»

Філія «Північний лісовий офіс» Чернігівське надлісництво

(найменування власника лісів, постійного лісокористувача)

Лісництво Березнянське урочище Борки квартал №41 виділ №14 ділянка №_ площа 3.6га

Таксаційна характеристика насадження

Склад 10Сз, вік 94 років, бонітет 1, середній діаметр 28 сантиметрів, середня висота 25 метрів, повнота 0,7, тип лісу A2C, рельєф рівнинний, експозиція _____, ґрунт _____, підріст _____, підлісок =

Лісопатологічна характеристика насадження

Вид пошкодження насадження (лісова пожежа, буревій, сніголам, обледеніння, відмирання та всихання дерев, захарашеність, об'їдання шкідниками хвої/листя, наявність гусені, масовий літ метеликів, опадання хвої/листя, відлущення кори на стовбурах та інші ознаки, не характерні для нормального стану дерев) відмирання та всихання дерев

Ступінь пошкодження, ураження: середнє
(поодиноке, слабе, середнє, сильне)

Вид розподілу пошкоджених дерев: поодинокий
(поодинокий, груповий, куртинний)

Обсяг ушкодженої деревини на 1 гектарі (окомірно) 25 куб. метрів, у тому числі сухостійної 15 куб. метрів

Ознаки погіршення стану лісових насаджень виявив:

Майстер лісу

(посада)

15 01 2025

(підпис)

Гончар А.В.

(ініціали та прізвище)

Лісничий

(лісничий (помічник лісничого))

15 01 2025

(підпис)

Корогод А.О.

(ініціали та прізвище)

Висновок інженера відділу (сектору) охорони і захисту лісу державного лісогосподарського (лісомисливського) підприємства або представника державного спеціалізованого лісозахисного підприємства щодо необхідності здійснення лісозахисних чи інших заходів з поліпшення санітарного стану лісів за результатами огляду санітарного стану лісової ділянки: Потребує проведення вибіркової санітарної рубки.

Провідний інженер з охорони

і захисту лісу

(посада)

16 01 2025

(підпис)

Карпенко Я.О.

(ініціали та прізвище)

**ПОВІДОМЛЕННЯ
про появу ознак погіршення санітарного стану лісових насаджень**

Чернігівська

(Автономна Республіка Крим, область)

Державне спеціалізоване господарське підприємство «Ліси України»

Філія «Північний лісовий офіс» Чернігівське надрісництво

(найменування власника лісів, постійного лісокористувача)

Лісництво Березнянське урочище Борки квартал №41 виділ №15 ділянка № площа 3.1 га

Таксаційна характеристика насадження

Склад 10Сз, вік 109 років, бонітет 1, середній діаметр 36 сантиметрів, середня висота 27 метрів, повнота 0,7, тип лісу A2С, рельєф рівнинний, експозиція , ґрунт , підріст , підлісок

Лісопатологічна характеристика насадження

Вид пошкодження насадження (лісова пожежа, буревій, сніголам, обледеніння, відмирання та всихання дерев, захаращеність, об'їдання шкідниками хвої/листя, наявність гусені, масовий літ метеликів, опадання хвої/листя, відлущення кори на стовбурах та інші ознаки, не характерні для нормального стану дерев) відмирання та всихання дерев

Ступінь пошкодження, ураження: середнє
(поодинокє, слабке, середнє, сильне)

Вид розподілу пошкоджених дерев: поодинокий
(поодинокий, груповий, куртинний)

Обсяг ушкодженої деревини на 1 гектарі (окомірно) 25 куб. метрів, у тому числі сухостійної 15 куб. метрів

Ознаки погіршення стану лісових насаджень виявив:

Майстер лісу

(посада)

15 01 2025



(підпис)

Гончар А.В.

(ініціали та прізвище)

Лісничий

(лісничий (помічник лісничого))

15 01 2025



(підпис)

Корогод А.О.

(ініціали та прізвище)

Висновок інженера відділу (сектору) охорони і захисту лісу державного лісогосподарського (лісомисливського) підприємства або представника державного спеціалізованого лісозахисного підприємства щодо необхідності здійснення лісозахисних чи інших заходів з поліпшення санітарного стану лісів за результатами огляду санітарного стану лісової ділянки: Потребує проведення вибіркової санітарної рубки.

Провідний інженер з охорони

і захисту лісу

(посада)

16 01 2025



(підпис)

Карпенко Я.О.

(ініціали та прізвище)

ПОВІДОМЛЕННЯ
про появу ознак погіршення санітарного стану лісових насаджень

Чернігівська

(Автономна Республіка Крим, область)

Державне спеціалізоване господарське підприємство «Ліси України»

Філія «Північний лісовий офіс» Чернігівське надлісництво

(найменування власника лісів, постійного лісокористувача)

Лісництво Березнянське урочище Борки квартал №41 виділ № 12 ділянка № площа 0.9га

Таксаційна характеристика насадження

Склад 10Сз, вік 104 років, бонітет 2, середній діаметр 36 сантиметрів, середня висота 25 метрів, повнота 0,6, тип лісу A2C, рельєф рівнинний, експозиція _____, ґрунт _____, підріст _____, підлісок -

Лісопатологічна характеристика насадження

Вид пошкодження насадження (лісова пожежа, буревій, сніголам, обледеніння, відмирання та всихання дерев, захаращеність, об'їдання шкідниками хвої/листя, наявність гусені, масовий літ метеликів, опадання хвої/листя, відлущення кори на стовбурах та інші ознаки, не характерні для нормального стану дерев) відмирання та всихання дерев

Ступінь пошкодження, ураження: середнє

(поодинокі, слабке, середнє, сильне)

Вид розподілу пошкоджених дерев: поодинокий

(поодинокий, груповий, куртинний)

Обсяг ушкодженої деревини на 1 гектарі (окомірно) 25 куб. метрів, у тому числі сухостійної 15 куб. метрів

Ознаки погіршення стану лісових насаджень виявив:

Майстер лісу

(посада)

15 01 2025



(підпис)

Гончар А.В.

(ініціали та прізвище)

Лісничий

(лісничий (помічник лісничого))

15 01 2025



(підпис)

Корогод А.О.

(ініціали та прізвище)

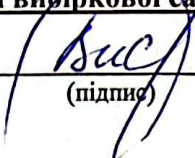
Висновок інженера відділу (сектору) охорони і захисту лісу державного лісогосподарського (лісомисливського) підприємства або представника державного спеціалізованого лісозахисного підприємства щодо необхідності здійснення лісозахисних чи інших заходів з поліпшення санітарного стану лісів за результатами огляду санітарного стану лісової ділянки: Потребує проведення вибіркової санітарної рубки.

Провідний інженер з охорони

і захисту лісу

(посада)

16 01 2025



(підпис)

Карпенко Я.О.

(ініціали та прізвище)

ПОВІДОМЛЕННЯ
про появу ознак погіршення санітарного стану лісових насаджень
Чернігівська

(Автономна Республіка Крим, область)

Державне спеціалізоване господарське підприємство «Ліси України»

Філія «Північний лісовий офіс» Чернігівське надлісництво

(найменування власника лісів, постійного лісокористувача)

Лісництво Березнянське урочище Борки квартал №41 виділ № 6 ділянка № - площа 14.0га

Таксаційна характеристика насадження

Склад 10Сз, вік 89 років, бонітет 1, середній діаметр 28 сантиметрів, середня висота 24 метрів, повнота 0,7, тип лісу В2ДС, рельєф рівнинний, експозиція _____, ґрунт _____, підріст _____, підлісок -

Лісопатологічна характеристика насадження

Вид пошкодження насадження (лісова пожежа, буревій, сніголам, обледеніння, відмирання та всихання дерев, захаращеність, об'їдання шкідниками хвої/листя, наявність гусені, масовий літ метеликів, опадання хвої/листя, відлущення кори на стовбурах та інші ознаки, не характерні для нормального стану дерев) відмирання та всихання дерев

Ступінь пошкодження, ураження: середнє

(поодинокі, слабке, середнє, сильне)

Вид розподілу пошкоджених дерев: поодинокий

(поодинокий, груповий, куртинний)

Обсяг ушкодженої деревини на 1 гектарі (окомірно) 25 куб. метрів, у тому числі сухостійної 15 куб. метрів

Ознаки погіршення стану лісових насаджень виявив:

Майстер лісу

(посада)

15 01 2025



(підпис)


Гончар А.В.

(ініціали та прізвище)

Лісничий

(лісничий (помічник лісничого))

15 01 2025



(підпис)

Корогод А.О.

(ініціали та прізвище)

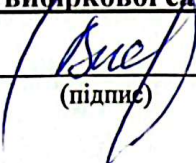
Висновок інженера відділу (сектору) охорони і захисту лісу державного лісогосподарського (лісомисливського) підприємства або представника державного спеціалізованого лісозахисного підприємства щодо необхідності здійснення лісозахисних чи інших заходів з поліпшення санітарного стану лісів за результатами огляду санітарного стану лісової ділянки: Потребує проведення вибіркової санітарної рубки.

Провідний інженер з охорони

і захисту лісу

(посада)

16 01 2025



(підпис)

Карпенко Я.О.

(ініціали та прізвище)

ПОВІДОМЛЕННЯ
про появу ознак погіршення санітарного стану лісових насаджень

Чернігівська

(Автономна Республіка Крим, область)

Державне спеціалізоване господарське підприємство «Ліси України»

Філія «Північний лісовий офіс» Чернігівське надлісництво

(найменування власника лісів, постійного лісокористувача)

Лісництво Березнянське урочище Стольненське квартал №68 виділ № 4 ділянка №
площа 22,0 гектари

Таксаційна характеристика насадження

Склад 8С32Дз+Лпд, вік 89 років, бонітет 1А, середній діаметр 36 сантиметрів, середня висота 29 метрів, повнота 0,6, тип лісу С2ГДС, рельєф рівнинний, експозиція _____, ґрунт _____, підріст _____, підлісок =

Лісопатологічна характеристика насадження

Вид пошкодження насадження (лісова пожежа, буревій, сніголам, обледеніння, відмирання та всихання дерев, захаращеність, об'їдання шкідниками хвої/листя, наявність гусені, масовий літ метеликів, опадання хвої/листя, відлущення кори на стовбурах та інші ознаки, не характерні для нормального стану дерев) **відмирання та всихання дерев**

Ступінь пошкодження, ураження: середнє
(поодиноке, слабе, середнє, сильне)

Вид розподілу пошкоджених дерев: поодинокий
(поодинокий, груповий, куртинний)

Обсяг ушкодженої деревини на 1 гектарі (окомірно) 15 куб. метрів, у тому числі сухостійної 10 куб. метрів

Ознаки погіршення стану лісових насаджень виявив:

15 01 20 25
Майстер лісу (посада) _____ Дудко М.П.
(підпис) (ініціали та прізвище)

15 01 20 25
Лісничий (лісничий (помічник лісничого)) _____ Корогод А.О.
(підпис) (ініціали та прізвище)

Висновок інженера відділу (сектору) охорони і захисту лісу державного лісогосподарського (лісомисливського) підприємства або представника державного спеціалізованого лісозахисного підприємства щодо необхідності здійснення лісозахисних чи інших заходів з поліпшення санітарного стану лісів за результатами огляду санітарного стану лісової ділянки: **Потребує проведення вибіркової санітарної рубки.**

16 01 20 25
Провідний інженер з охорони і захисту лісу (посада) _____ Карпенко Я.О.
(підпис) (ініціали та прізвище)

ПОВІДОМЛЕННЯ
про появу ознак погіршення санітарного стану лісових насаджень

Чернігівська

(Автономна Республіка Крим, область)

Державне спеціалізоване господарське підприємство «Ліси України»

Філія «Північний лісовий офіс» Чернігівське надлісництво

(найменування власника лісів, постійного лісокористувача)

Лісництво Березнянське урочище Борчик вартал №42 виділ № 5 ділянка № площа 0.6 га

Таксаційна характеристика насадження

Склад 8Сз2Бп, вік 94 років, бонітет 2, середній діаметр 28 сантиметрів, середня висота 23 метрів, повнота 0,6, тип лісу В2ДС, рельєф рівнинний, експозиція , ґрунт , підріст , підлісок

Лісопатологічна характеристика насадження

Вид пошкодження насадження (лісова пожежа, буревій, сніголам, обледеніння, відмирання та всихання дерев, захарашеність, об'їдання шкідниками хвої/листя, наявність гусені, масовий літ метеликів, опадання хвої/листя, відлущення кори на стовбурах та інші ознаки, не характерні для нормального стану дерев) відмирання та всихання дерев

Ступінь пошкодження, ураження: середнє

(поодиноке, слабе, середнє, сильне)

Вид розподілу пошкоджених дерев: поодинокий

(поодинокий, груповий, куртинний)

Обсяг ушкодженої деревини на 1 гектарі (окомірно) 25 куб. метрів, у тому числі сухостійної 15 куб. метрів

Ознаки погіршення стану лісових насаджень виявив:

Майстер лісу

(посада)

15 01 2025



(підпис)


Гончар А.В.

(ініціали та прізвище)

Лісничий

(лісничий (помічник лісничого))

15 01 2025



(підпис)

Корогод А.О.

(ініціали та прізвище)


Висновок інженера відділу (сектору) охорони і захисту лісу державного лісогосподарського (лісомисливського) підприємства або представника державного спеціалізованого лісозахисного підприємства щодо необхідності здійснення лісозахисних чи інших заходів з поліпшення санітарного стану лісів за результатами огляду санітарного стану лісової ділянки: Потребує проведення вибіркової санітарної рубки.

Провідний інженер з охорони

і захисту лісу

(посада)

16 01 2025



(підпис)

Карпенко Я.О.

(ініціали та прізвище)

ПОВІДОМЛЕННЯ
про появу ознак погіршення санітарного стану лісових насаджень
Чернігівська

(Автономна Республіка Крим, область)

Державне спеціалізоване господарське підприємство «Ліси України»

Філія «Північний лісовий офіс» Чернігівське надлісництво

(найменування власника лісів, постійного лісокористувача)

Лісництво Березнянське урочище Борки квартал №41 виділ №2 ділянка №__ площа 8,5га

Таксаційна характеристика насадження

Склад 10Сз, вік 90 років, бонітет 1, середній діаметр 28 сантиметрів, середня висота 25 метрів, повнота 0,7, тип лісу В2ДС, рельєф рівнинний, експозиція _____, ґрунт _____, підріст _____, підлісок -Ірк

Лісопатологічна характеристика насадження

Вид пошкодження насадження (лісова пожежа, буревій, сніголам, обледеніння, відмирання та всихання дерев, захаращеність, об'їдання шкідниками хвої/листя, наявність гусені, масовий літ метеликів, опадання хвої/листя, відлущення кори на стовбурах та інші ознаки, не характерні для нормального стану дерев) відмирання та всихання дерев

Ступінь пошкодження, ураження: середнє

(поодиноке, слабе, середнє, сильне)

Вид розподілу пошкоджених дерев: поодинокий

(поодинокий, груповий, куртинний)

Обсяг ушкодженої деревини на 1 гектарі (окомірно) 25 куб. метрів, у тому числі сухостійної 15 куб. метрів

Ознаки погіршення стану лісових насаджень виявив:

Майстер лісу

(посада)

15 01 2025

Лісничий

(лісничий (помічник лісничого))

15 01 2025

(підпис)

(підпис)

Гончар А.В.

(ініціали та прізвище)

Корогод А.О.

(ініціали та прізвище)

Висновок інженера відділу (сектору) охорони і захисту лісу державного лісогосподарського (лісомисливського) підприємства або представника державного спеціалізованого лісозахисного підприємства щодо необхідності здійснення лісозахисних чи інших заходів з поліпшення санітарного стану лісів за результатами огляду санітарного стану лісової ділянки: Потребує проведення вибіркової санітарної рубки.

Провідний інженер з охорони

і захисту лісу

(посада)

15 01 2025

(підпис)

Карпенко Я.О.

(ініціали та прізвище)

ПОВІДОМЛЕННЯ
про появу ознак погіршення санітарного стану лісових насаджень

Чернігівська

(Автономна Республіка Крим, область)

Державне спеціалізоване господарське підприємство «Ліси України»

Філія «Північний лісовий офіс» Чернігівське надлісництво

(найменування власника лісів, постійного лісокористувача)

Лісництво **Березнянське** урочище **Борки** квартал №41 виділ №4 ділянка № _____ площа **1.7га**

Таксаційна характеристика насадження

Склад **10Сз**, вік **109** років, бонітет **1**, середній діаметр **32** сантиметрів, середня висота **27** метрів, повнота **0,6**, тип лісу **A2C**, рельєф **рівнинний**, експозиція _____, ґрунт _____, підріст _____, підлісок **-Ірк**

Лісопатологічна характеристика насадження

Вид пошкодження насадження (лісова пожежа, буревій, сніголам, обледеніння, відмирання та всихання дерев, захарашеність, об'їдання шкідниками хвої/листя, наявність гусені, масовий літ метеликів, опадання хвої/листя, відлущення кори на стовбурах та інші ознаки, не характерні для нормального стану дерев) **відмирання та всихання дерев**


Ступінь пошкодження, ураження: **середнє**
(поодинокє, слабкє, **середнє**, сильнє)

Вид розподілу пошкоджених дерев: **поодинокий**
(поодинокий, груповий, куртинний)

Обсяг ушкодженої деревини на 1 гектарі (окомірно) **25** куб. метрів, у тому числі сухостійної **15** куб. метрів

Ознаки погіршення стану лісових насаджень виявив:

Майстер лісу
(посада)
15 01 2025


(підпис)

Гончар А.В.
(ініціали та прізвище)

Лісничий
(лісничий (помічник лісничого))
15 01 2025


(підпис)

Корогод А.О.
(ініціали та прізвище)

Висновок інженера відділу (сектору) охорони і захисту лісу державного лісогосподарського (лісомисливського) підприємства або представника державного спеціалізованого лісозахисного підприємства щодо необхідності здійснення лісозахисних чи інших заходів з поліпшення санітарного стану лісів за результатами огляду санітарного стану лісової ділянки: **Потребує проведення вибіркової санітарної рубки.**

Провідний інженер з охорони
і захисту лісу
(посада)
16 01 2025


(підпис)

Карпенко Я.О.
(ініціали та прізвище)

ПОВІДОМЛЕННЯ
про появу ознак погіршення санітарного стану лісових насаджень

Чернігівська
(Автономна Республіка Крим, область)
Державне спеціалізоване господарське підприємство «Ліси України»
Філія «Північний лісовий офіс» Чернігівське надлісництво
(найменування власника лісів, постійного лісокористувача)

Лісництво Березнянське урочище Борки квартал №40 виділ №15 ділянка №__ площа 3.4га

Таксаційна характеристика насадження

Склад 10Сз, вік 84 років, бонітет 1, середній діаметр 28 сантиметрів, середня висота 25 метрів, повнота 0,7, тип лісу В2ДС, рельєф рівнинний, експозиція _____, ґрунт _____, підріст _____, підлісок =

Лісопатологічна характеристика насадження

Вид пошкодження насадження (лісова пожежа, буревій, сніголам, обледеніння, відмирання та всихання дерев, захаращеність, об'їдання шкідниками хвої/листя, наявність гусені, масовий літ метеликів, опадання хвої/листя, відлущення кори на стовбурах та інші ознаки, не характерні для нормального стану дерев) відмирання та всихання дерев

Ступінь пошкодження, ураження: середнє
(поодиноке, слабе, середнє, сильне)

Вид розподілу пошкоджених дерев: поодинокий
(поодинокий, груповий, куртинний)

Обсяг ушкодженої деревини на 1 гектарі (окомірно) 25 куб. метрів, у тому числі сухостійної 15 куб. метрів

Ознаки погіршення стану лісових насаджень виявив:


15 01 2025
Майстер лісу
(посада)



(підпис)

Гончар А.В.
(ініціали та прізвище)

15 01 2025
Лісничий
(лісничий (помічник лісничого))




(підпис)

Корогод А.О.
(ініціали та прізвище)

Висновок інженера відділу (сектору) охорони і захисту лісу державного лісогосподарського (лісомисливського) підприємства або представника державного спеціалізованого лісозахисного підприємства щодо необхідності здійснення лісозахисних чи інших заходів з поліпшення санітарного стану лісів за результатами огляду санітарного стану лісової ділянки: Потребує проведення вибіркової санітарної рубки.

16 01 2025
Провідний інженер з охорони
і захисту лісу
(посада)



(підпис)

Карпенко Я.О.
(ініціали та прізвище)

ПОВІДОМЛЕННЯ
про появу ознак погіршення санітарного стану лісових насаджень

Чернігівська

(Автономна Республіка Крим, область)

Державне спеціалізоване господарське підприємство «Ліси України»

Філія «Північний лісовий офіс» Чернігівське надлісництво

(найменування власника лісів, постійного лісокористувача)

Лісництво Березнянське урочище Борки квартал №40 виділ 14 ділянка №__ площа 2.5 га

Таксаційна характеристика насадження

Склад 10Сз, вік 89 років, бонітет 1, середній діаметр 28 сантиметрів, середня висота 24 метрів, повнота 0,7, тип лісу В2ДС, рельєф рівнинний, експозиція _____, ґрунт _____, підріст _____, підлісок =

Лісопатологічна характеристика насадження

Вид пошкодження насадження (лісова пожежа, буревій, сніголам, обледеніння, відмирання та всихання дерев, захаращеність, об'їдання шкідниками хвої/листя, наявність гусені, масовий літ метеликів, опадання хвої/листя, відлущення кори на стовбурах та інші ознаки, не характерні для нормального стану дерев) відмирання та всихання дерев

Ступінь пошкодження, ураження: середнє

(поодиноке, слабке, середнє, сильне)

Вид розподілу пошкоджених дерев: поодинокий

(поодинокий, груповий, куртинний)

Обсяг ушкодженої деревини на 1 гектарі (окомірно) 25 куб. метрів, у тому числі сухостійної 15 куб. метрів

Ознаки погіршення стану лісових насаджень виявив:

Майстер лісу

(посада)

15 01 2025



(підпис)


Гончар А.В.

(ініціали та прізвище)

Лісничий

(лісничий (помічник лісничого))

15 01 2025



(підпис)

Корогод А.О.

(ініціали та прізвище)

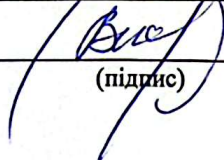
Висновок інженера відділу (сектору) охорони і захисту лісу державного лісогосподарського (лісомисливського) підприємства або представника державного спеціалізованого лісозахисного підприємства щодо необхідності здійснення лісозахисних чи інших заходів з поліпшення санітарного стану лісів за результатами огляду санітарного стану лісової ділянки: Потребує проведення вибіркової санітарної рубки.

Провідний інженер з охорони

і захисту лісу

(посада)

15 01 2025



(підпис)

Карпенко Я.О.

(ініціали та прізвище)

ПОВІДОМЛЕННЯ
про появу ознак погіршення санітарного стану лісових насаджень

Чернігівська

(Автономна Республіка Крим, область)

Державне спеціалізоване господарське підприємство «Ліси України»

Філія «Північний лісовий офіс» Чернігівське надлісництво

(найменування власника лісів, постійного лісокористувача)

Лісництво Березнянське урочище Борки квартал №41 виділ №16 ділянк №__ площа 12.0га

Таксаційна характеристика насадження

Склад 10Сз+Акб, вік 89 років, бонітет 1, середній діаметр 32 сантиметрів, середня висота 26 метрів, повнота 0,7, тип лісу В2ДС, рельєф рівнинний, експозиція _____, ґрунт _____, підріст _____, підлісок -Бзр, Ірк

Лісопатологічна характеристика насадження

Вид пошкодження насадження (лісова пожежа, буревій, сніголам, обледеніння, відмирання та всихання дерев, захаращеність, об'їдання шкідниками хвої/листя, наявність гусені, масовий літ метеликів, опадання хвої/листя, відлущення кори на стовбурах та інші ознаки, не характерні для нормального стану дерев) відмирання та всихання дерев

Ступінь пошкодження, ураження: середнє

(поодинокі, слабке, середнє, сильне)

Вид розподілу пошкоджених дерев: поодинокий

(поодинокий, груповий, куртинний)

Обсяг ушкодженої деревини на 1 гектарі (окомірно) 25 куб. метрів, у тому числі сухостійної 15 куб. метрів

Ознаки погіршення стану лісових насаджень виявив:

Майстер лісу

(посада)

15 01 2025



(підпис)

Гончар А.В.

(ініціали та прізвище)

Лісничий

(лісничий (помічник лісничого))

15 01 2025



(підпис)

Корогод А.О.

(ініціали та прізвище)


Висновок інженера відділу (сектору) охорони і захисту лісу державного лісогосподарського (лісомисливського) підприємства або представника державного спеціалізованого лісозахисного підприємства щодо необхідності здійснення лісозахисних чи інших заходів з поліпшення санітарного стану лісів за результатами огляду санітарного стану лісової ділянки: Потребує проведення вибіркової санітарної рубки.

Провідний інженер з охорони

і захисту лісу

(посада)

15 01 2025



(підпис)

Карпенко Я.О.

(ініціали та прізвище)

ПОВІДОМЛЕННЯ
про появу ознак погіршення санітарного стану лісових насаджень

Чернігівська

(Автономна Республіка Крим, область)

Державне спеціалізоване господарське підприємство «Ліси України»

Філія «Північний лісовий офіс» Чернігівське надлісництво

(найменування власника лісів, постійного лісокористувача)

Лісництво Березнянське урочище Борки квартал №41 виділ № 19 ділянка № - площа 2.9 га

Таксаційна характеристика насадження

Склад 10Сз, вік 104 років, бонітет 1, середній діаметр 36 сантиметрів, середня висота 27 метрів, повнота 0,6, тип лісу A2C, рельєф рівнинний, експозиція , ґрунт , підріст , підлісок

Лісопатологічна характеристика насадження

Вид пошкодження насадження (лісова пожежа, буревій, сніголам, обледеніння, відмирання та всихання дерев, захарашеність, об'їдання шкідниками хвої/листя, наявність гусені, масовий літ метеликів, опадання хвої/листя, відлущення кори на стовбурах та інші ознаки, не характерні для нормального стану дерев) **відмирання та всихання дерев**

Ступінь пошкодження, ураження: середнє
(поодинокі, слабке, середнє, сильне)

Вид розподілу пошкоджених дерев: поодинокий
(поодинокий, груповий, куртинний)

Обсяг ушкодженої деревини на 1 гектарі (окомірно) 25 куб. метрів, у тому числі сухостійної 15 куб. метрів

Ознаки погіршення стану лісових насаджень виявив:

Майстер лісу

(посада)

15 01 2025


(підпис)

Гончар А.В.
(ініціали та прізвище)

Лісничий

(лісничий (помічник лісничого))

15 01 2025


(підпис)

Корогод А.О.
(ініціали та прізвище)

Висновок інженера відділу (сектору) охорони і захисту лісу державного лісогосподарського (лісомисливського) підприємства або представника державного спеціалізованого лісозахисного підприємства щодо необхідності здійснення лісозахисних чи інших заходів з поліпшення санітарного стану лісів за результатами огляду санітарного стану лісової ділянки: **Потребує проведення вибіркової санітарної рубки.**

Провідний інженер з охорони

і захисту лісу

(посада)

15 01 2025


(підпис)

Карпенко Я.О.
(ініціали та прізвище)

ПОВІДОМЛЕННЯ
про появу ознак погіршення санітарного стану лісових насаджень

Чернігівська

(Автономна Республіка Крим, область)

Державне спеціалізоване господарське підприємство «Ліси України»

Філія «Північний лісовий офіс» Чернігівське надлісництво

(найменування власника лісів, постійного лісокористувача)

Лісництво Березнянське урочище Борки квартал №41 виділ № 18 ділянка № площа 2.5 га

Таксаційна характеристика насадження

Склад 10Сз, вік 109 років, бонітет 2, середній діаметр 32 сантиметрів, середня висота 25 метрів, повнота 0,7, тип лісу A2C, рельєф рівнинний, експозиція _____, ґрунт _____, підріст _____, підлісок -

Лісопатологічна характеристика насадження

Вид пошкодження насадження (лісова пожежа, буревій, сніголам, обледеніння, відмирання та всихання дерев, захаращеність, об'їдання шкідниками хвої/листя, наявність гусені, масовий літ метеликів, опадання хвої/листя, відлущення кори на стовбурах та інші ознаки, не характерні для нормального стану дерев) відмирання та всихання дерев

Ступінь пошкодження, ураження: середнє
(поодинокє, слабке, середнє, сильне)

Вид розподілу пошкоджених дерев: поодинокий
(поодинокий, груповий, куртинний)

Обсяг ушкодженої деревини на 1 гектарі (окомірно) 25 куб. метрів, у тому числі сухостійної 15 куб. метрів

Ознаки погіршення стану лісових насаджень виявив:

Майстер лісу
(посада)
15 01 2025



(підпис)

Гончар А.В.
(ініціали та прізвище)

Лісничий
(лісничий (помічник лісничого))
15 01 2025

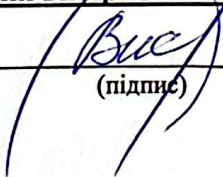


(підпис)

Корогод А.О.
(ініціали та прізвище)

Висновок інженера відділу (сектору) охорони і захисту лісу державного лісогосподарського (лісомисливського) підприємства або представника державного спеціалізованого лісозахисного підприємства щодо необхідності здійснення лісозахисних чи інших заходів з поліпшення санітарного стану лісів за результатами огляду санітарного стану лісової ділянки: Потребує проведення вибіркової санітарної рубки.

Провідний інженер з охорони
і захисту лісу
(посада)
15 01 2025



(підпис)

Карпенко Я.О.
(ініціали та прізвище)

ПОВІДОМЛЕННЯ
про появу ознак погіршення санітарного стану лісових насаджень
Чернігівська
(Автономна Республіка Крим, область)
Державне спеціалізоване господарське підприємство «Ліси України»
Філія «Північний лісовий офіс» Чернігівське надлісництво
(найменування власника лісів, постійного лісокористувача)

Лісництво Березнянське урочище Борки квартал №41 виділ № 8 ділянка № площа 0.4 га

Таксаційна характеристика насадження

Склад 10Сз, вік 99 років, бонітет 1, середній діаметр 28 сантиметрів, середня висота 21 метрів, повнота 0,7, тип лісу АІС, рельєф рівнинний, експозиція , ґрунт , підріст , підлісок

Лісопатологічна характеристика насадження

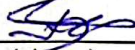

Вид пошкодження насадження (лісова пожежа, буревій, сніголам, обледеніння, відмирання та всихання дерев, захаращеність, об'їдання шкідниками хвої/листя, наявність гусені, масовий літ метеликів, опадання хвої/листя, відлущення кори на стовбурах та інші ознаки, не характерні для нормального стану дерев) відмирання та всихання дерев

Ступінь пошкодження, ураження: середнє
(поодиноке, слабе, середнє, сильне)

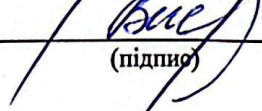
Вид розподілу пошкоджених дерев: поодинокий
(поодинокий, груповий, куртинний)

Обсяг ушкодженої деревини на 1 гектарі (окомірно) 25 куб. метрів, у тому числі сухостійної 15 куб. метрів

Ознаки погіршення стану лісових насаджень виявив:

Майстер лісу (посада) <u>15</u> <u>01</u> <u>2025</u>	 _____ (підпис)	<u>Гончар А.В.</u> (ініціали та прізвище)
Лісничий (лісничий (помічник лісничого)) <u>15</u> <u>01</u> <u>2025</u>	 _____ (підпис)	<u>Корогод А.О.</u> (ініціали та прізвище)

Висновок інженера відділу (сектору) охорони і захисту лісу державного лісогосподарського (лісомисливського) підприємства або представника державного спеціалізованого лісозахисного підприємства щодо необхідності здійснення лісозахисних чи інших заходів з поліпшення санітарного стану лісів за результатами огляду санітарного стану лісової ділянки: Потребує проведення вибіркової санітарної рубки.

Провідний інженер з охорони і захисту лісу (посада) <u>16</u> <u>01</u> <u>2025</u>	 _____ (підпис)	<u>Карпенко Я.О.</u> (ініціали та прізвище)
---	--	--

ПОВІДОМЛЕННЯ
про появу ознак погіршення санітарного стану лісових насаджень

Чернігівська

(Автономна Республіка Крим, область)

Державне спеціалізоване господарське підприємство «Ліси України»

Філія «Північний лісовий офіс»

(найменування власника лісів, постійного лісокористувача)

Лісництво **Горбачівське** урочище _____ Кіпті-Горбачівська дача _____ квартал № **140**
виділ № **14** ділянка №_ площа **5,3** гектарів

Таксаційна характеристика насадження

Склад **10Сз+Ак+Бп+Ос**, вік **84** років, бонітет **1А**, середній діаметр **30** сантиметрів, середня висота **28** метрів, повнота **0,7**, тип лісу **В2ДС**, рельєф **рівнинний**, експозиція _____, ґрунт _____, підріст **8Ак1Бп1Дз**, підлісок **ГРЗ, КУЛ**

Лісопатологічна характеристика насадження

Вид пошкодження насадження (лісова пожежа, буревій, сніголам, обледеніння, відмирання та всихання дерев, захарашеність, об'їдання шкідниками хвої/листя, наявність гусені, масовий літ метеликів, опадання хвої/листя, відлущення кори на стовбурах та інші ознаки, не характерні для нормального стану дерев) **відмирання та всихання дерев, вітровал.**

Ступінь пошкодження, ураження: **середнє**

(поодинокі, слабке, середнє, сильне)

Вид розподілу пошкоджених дерев: **поодинокий**

(поодинокий, груповий, куртинний)

Обсяг ушкодженої деревини на 1 гектарі (окомірно) **20** куб. метрів, у тому числі сухостійної **17** куб. метрів

Ознаки погіршення стану лісових насаджень виявив:

Майстер лісу

(посада)

06 01 2025 року

Лісничий

(лісничий (помічник лісничого))

06 01 2025 року

(підпис)

Пінчук О.Д.

(ініціали та прізвище)

(підпис)

Шульга Г.М.

(ініціали та прізвище)

Висновок інженера відділу (сектору) охорони і захисту лісу державного лісогосподарського (лісомисливського) підприємства або представника державного спеціалізованого лісозахисного підприємства щодо необхідності здійснення лісозахисних чи інших заходів з поліпшення санітарного стану лісів за результатами огляду санітарного стану лісової ділянки: **Потребує проведення вибіркової санітарної рубки.**

Провідний інженер
з охорони і захисту лісу

(посада)

07 01 2025 року

(підпис)

Карпенко Я.О.

(ініціали та прізвище)

ПОВІДОМЛЕННЯ
про появу ознак погіршення санітарного стану лісових насаджень

Чернігівська

(Автономна Республіка Крим, область)

Державне спеціалізоване господарське підприємство «Ліси України»

Філія «Північний лісовий офіс»

(найменування власника лісів, постійного лісокористувача)

Лісництво Горбачівське урочище Кіпті-Горбачівська дача квартал № 117
виділ № 20 ділянка № площа 1,1 гектарів

Таксаційна характеристика насадження

Склад 9С31Акб+Бп, вік 79 років, бонітет 1, середній діаметр 30 сантиметрів, середня висота 23 метрів, повнота 0,7, тип лісу В2ДС, рельєф рівнинний, експозиція , ґрунт , підріст , підлісок

Лісопатологічна характеристика насадження

Вид пошкодження насадження (лісова пожежа, буревій, сніголам, обледеніння, відмирання та всихання дерев, захаращеність, об'їдання шкідниками хвої/листя, наявність гусені, масовий літ метеликів, опадання хвої/листя, відлущення кори на стовбурах та інші ознаки, не характерні для нормального стану дерев) відмирання та всихання дерев,

Ступінь пошкодження, ураження: середнє
(поодиноке, слабе, середнє, сильне)

Вид розподілу пошкоджених дерев: груповий
(поодинокий, груповий, куртинний)

Обсяг ушкодженої деревини на 1 гектарі (окомірно) 15 куб. метрів, у тому числі сухостійної 11 куб. метрів

Ознаки погіршення стану лісових насаджень виявив:

 06 01 2025 року
Майстер лісу
(посада)

(підпис)

Сташук П.В.
(ініціали та прізвище)

 06 01 2025 року
Лісничий
(лісничий (помічник лісничого))

(підпис)

Шульга Г.М.
(ініціали та прізвище)

Висновок інженера відділу (сектору) охорони і захисту лісу державного лісогосподарського (лісомисливського) підприємства або представника державного спеціалізованого лісозахисного підприємства щодо необхідності здійснення лісозахисних чи інших заходів з поліпшення санітарного стану лісів за результатами огляду санітарного стану лісової ділянки: Потребує проведення вибіркової санітарної рубки.

 07 01 2025 року
Провідний інженер
з охорони і захисту лісу
(посада)

(підпис)

Карпенко Я.О.
(ініціали та прізвище)

ПОВІДОМЛЕННЯ
про появу ознак погіршення санітарного стану лісових насаджень

Чернігівська
(Автономна Республіка Крим, область)
Державне спеціалізоване господарське підприємство «Ліси України»
Філія «Північний лісовий офіс»
(найменування власника лісів, постійного лісокористувача)

Лісництво **Горбачівське** урочище _____ Кіпті-Горбачівська дача _____ квартал № **111**
виділ № **3** ділянка № _____ площа **0,8** гектарів

Таксаційна характеристика насадження

Склад **7С2Бп1Ос**, вік **99** років, бонітет **1**, середній діаметр **40** сантиметрів, середня висота **28** метрів, повнота **0,6**, тип лісу **В2ДС**, рельєф **рівнинний**, експозиція _____, ґрунт _____, підріст _____, підлісок _____

Лісопатологічна характеристика насадження

Вид пошкодження насадження (лісова пожежа, буревій, сніголам, обледеніння, відмирання та всихання дерев, захаращеність, об'їдання шкідниками хвої/листя, наявність гусені, масовий літ метеликів, опадання хвої/листя, відлущення кори на стовбурах та інші ознаки, не характерні для нормального стану дерев) **відмирання та всихання дерев, вітривал.**

Ступінь пошкодження, ураження: **середнє**
(поодиноке, слабе, **середнє**, сильне)

Вид розподілу пошкоджених дерев: **поодинокий**
(поодинокий, груповий, куртинний)

Обсяг ушкодженої деревини на 1 гектарі (окомірно) **15** куб. метрів, у тому числі сухостійної **15** куб. метрів

Ознаки погіршення стану лісових насаджень виявив:

Майстер лісу
(посада)

06 01 2025 року

Лісничий


(лісничий (помічник лісничого))

06 01 2025 року



(підпис)

Лось Д.С.
(ініціали та прізвище)




(підпис)

Шульга Г.М.
(ініціали та прізвище)

Висновок інженера відділу (сектору) охорони і захисту лісу державного лісогосподарського (лісомисливського) підприємства або представника державного спеціалізованого лісозахисного підприємства щодо необхідності здійснення лісозахисних чи інших заходів з поліпшення санітарного стану лісів за результатами огляду санітарного стану лісової ділянки: **Потребує проведення вибіркової санітарної рубки.**

Провідний інженер
з охорони і захисту лісу
(посада)

07 01 2025 року



(підпис)

Карпенко Я.О.
(ініціали та прізвище)

ПОВІДОМЛЕННЯ
про появу ознак погіршення санітарного стану лісових насаджень

Чернігівська
(Автономна Республіка Крим, область)
Державне спеціалізоване господарське підприємство «Ліси України»
Філія «Північний лісовий офіс»
(найменування власника лісів, постійного лісокористувача)

Лісництво Горбачівське урочище _____ Кіпті-Горбачівська дача _____ квартал № 111
виділ № 2 ділянка № 7 площа 6.5 гектарів

Таксаційна характеристика насадження

Склад 10Сз+Бп, вік 92 років, бонітет 1, середній діаметр 32 сантиметрів, середня висота 25 метрів, повнота 0,8, тип лісу В2ДС, рельєф рівнинний, експозиція _____, ґрунт _____, підріст 7Бп2Ос1Акб, підлісок КУЛ, ГРЗ, БЗР, МАЛ

Лісопатологічна характеристика насадження

Вид пошкодження насадження (лісова пожежа, буревій, сніголам, обледеніння, відмирання та всихання дерев, захаращеність, об'їдання шкідниками хвої/листя, наявність гусені, масовий літ метеликів, опадання хвої/листя, відлущення кори на стовбурах та інші ознаки, не характерні для нормального стану дерев) відмирання та всихання дерев вітровал.

Ступінь пошкодження, ураження: середнє
(поодиноке, слабе, середнє, сильне)

Вид розподілу пошкоджених дерев: поодинокий
(поодинокий, груповий, куртинний)

Обсяг ушкодженої деревини на 1 гектарі (окомірно) 17 куб. метрів, у тому числі сухостійної 15 куб. метрів

Ознаки погіршення стану лісових насаджень виявив:

06 01 2025 року
Майстер лісу
(посада)
/Лісничий
(лісничий (помічник лісничого))

[підпис]
(підпис)

Лось Д.С.
(ініціали та прізвище)

[підпис]
(підпис)

Шульга Г.М.
(ініціали та прізвище)

06 01 2025 року

Висновок інженера відділу (сектору) охорони і захисту лісу державного лісогосподарського (лісомисливського) підприємства або представника державного спеціалізованого лісозахисного підприємства щодо необхідності здійснення лісозахисних чи інших заходів з поліпшення санітарного стану лісів за результатами огляду санітарного стану лісової ділянки: Потребує проведення вибіркової санітарної рубки.

07 01 2025 року
Провідний інженер
з охорони і захисту лісу
(посада)

[підпис]
(підпис)

Карпенко Я.О.
(ініціали та прізвище)

ПОВІДОМЛЕННЯ
про появу ознак погіршення санітарного стану лісових насаджень

Чернігівська

(Автономна Республіка Крим, область)

Державне спеціалізоване господарське підприємство «Ліси України»

Філія «Північний лісовий офіс»

(найменування власника лісів, постійного лісокористувача)

Лісництво Горбачівське урочище _____ Кіпті-Горбачівська дача _____ квартал № 107
виділ № 4 ділянка № _____ площа 3,5 гектарів

Таксаційна характеристика насадження

Склад 10Сз, вік 97 років, бонітет 1, середній діаметр 32 сантиметрів, середня висота 23 метрів, повнота 0,6, тип лісу В2ДС, рельєф рівнинний, експозиція _____, ґрунт _____, підріст _____, підлісок _____

Лісопатологічна характеристика насадження

Вид пошкодження насадження (лісова пожежа, буревій, сніголам, обледеніння, відмирання та всихання дерев, захаращеність, об'їдання шкідниками хвої/листя, наявність гусені, масовий літ метеликів, опадання хвої/листя, відлущення кори на стовбурах та інші ознаки, не характерні для нормального стану дерев) відмирання та всихання дерев, вітровал.

Ступінь пошкодження, ураження: середнє
(поодиноке, слабе, середнє, сильне)

Вид розподілу пошкоджених дерев: поодинокий
(поодинокий, груповий, куртинний)

Обсяг ушкодженої деревини на 1 гектарі (окомірно) 17 куб. метрів, у тому числі сухостійної 15 куб. метрів

Ознаки погіршення стану лісових насаджень виявив:

Майстер лісу
(посада)

06 01 2025 року

Лісничий

(лісничий (помічник лісничого))

06 01 2025 року

[Підпис]
(підпис)

Лось Д.С.
(ініціали та прізвище)

[Підпис]
(підпис)

Шульга Г.М.
(ініціали та прізвище)

Висновок інженера відділу (сектору) охорони і захисту лісу державного лісогосподарського (лісомисливського) підприємства або представника державного спеціалізованого лісозахисного підприємства щодо необхідності здійснення лісозахисних чи інших заходів з поліпшення санітарного стану лісів за результатами огляду санітарного стану лісової ділянки: Потребує проведення вибіркової санітарної рубки.

Провідний інженер
з охорони і захисту лісу
(посада)

07 01 2025 року

[Підпис]
(підпис)

Карпенко Я.О.
(ініціали та прізвище)

ПОВІДОМЛЕННЯ
про появу ознак погіршення санітарного стану лісових насаджень

Чернігівська

(Автономна Республіка Крим, область)

Державне спеціалізоване господарське підприємство «Ліси України»

Філія «Північний лісовий офіс»

(найменування власника лісів, постійного лісокористувача)

Лісництво **Горбачівське** урочище _____ Бір _____ квартал № **57**
виділ № **4** ділянка № **3** площа **3,6** гектарів

Таксаційна характеристика насадження

Склад **10Сз**, вік **90** років, бонітет **1**, середній діаметр **28** сантиметрів, середня висота **23** метрів, повнота **0,7**, тип лісу **В2ДС**, рельєф **рівнинний**, експозиція _____, ґрунт _____, підріст _____, підлісок _____

Лісопатологічна характеристика насадження

Вид пошкодження насадження (лісова пожежа, буревій, сніголам, обледеніння, відмирання та всихання дерев, захаращеність, об'їдання шкідниками хвої/листя, наявність гусені, масовий літ метеликів, опадання хвої/листя, відлущення кори на стовбурах та інші ознаки, не характерні для нормального стану дерев) **відмирання та всихання дерев, вітровал.**

Ступінь пошкодження, ураження: **середнє**
(поодинокє, слабке, **середнє**, сильне)

Вид розподілу пошкоджених дерев: **груповий**
(поодинокий, груповий, куртинний)

Обсяг ушкодженої деревини на 1 гектарі (окомірно) **20** куб. метрів, у тому числі сухостійної **15** куб. метрів

Ознаки погіршення стану лісових насаджень виявив:

Майстер лісу
(посада)

06 01 2025 року

Лісничий

(лісничий (помічник лісничого))

06 01 2025 року

_____ (підпис)

_____ (підпис)

Кирик А.В.
(ініціали та прізвище)

Шульга Г.М.
(ініціали та прізвище)

Висновок інженера відділу (сектору) охорони і захисту лісу державного лісогосподарського (лісомисливського) підприємства або представника державного спеціалізованого лісозахисного підприємства щодо необхідності здійснення лісозахисних чи інших заходів з поліпшення санітарного стану лісів за результатами огляду санітарного стану лісової ділянки: **Потребує проведення вибіркової санітарної рубки.**

Провідний інженер
з охорони і захисту лісу
(посада)

07 01 2025 року

_____ (підпис)

Карпенко Я.О.
(ініціали та прізвище)

ПОВІДОМЛЕННЯ
про появу ознак погіршення санітарного стану лісових насаджень
Чернігівська

(Автономна Республіка Крим, область)

Державне спеціалізоване господарське підприємство «Ліси України»

Філія «Північний лісовий офіс»

(найменування власника лісів, постійного лісокористувача)

Лісництво Горбачівське урочище _____ Кіпті-Горбачівська дача _____ квартал № 134
виділ № 9 ділянка № 2 площа 7,6 гектарів

Таксаційна характеристика насадження

Склад 10Сзк+Бп, вік 84 років, бонітет 1, середній діаметр 28 сантиметрів, середня висота 25 метрів, повнота 0,8, тип лісу В2ДС, рельєф рівнинний, експозиція _____, ґрунт _____, підріст _____, підлісок _____

Лісопатологічна характеристика насадження

Вид пошкодження насадження (лісова пожежа, буревій, сніголам, обледеніння, відмирання та всихання дерев, захаращеність, об'їдання шкідниками хвої/листя, наявність гусені, масовий літ метеликів, опадання хвої/листя, відлущення кори на стовбурах та інші ознаки, не характерні для нормального стану дерев) відмирання та всихання дерев, вітровал.

Ступінь пошкодження, ураження: середнє
(поодиноке, слабке, середнє, сильне)

Вид розподілу пошкоджених дерев: поодинокий
(поодинокий, груповий, куртинний)

Обсяг ушкодженої деревини на 1 гектарі (окомірно) 28 куб. метрів, у тому числі сухостійної 25 куб. метрів

Ознаки погіршення стану лісових насаджень виявив:

Майстер лісу
(посада)

Стрішенець О.П.
(ініціали та прізвище)

06 01 2025 року

Лісничий
(лісничий (помічник лісничого))

(підпис)

Шульга Г.М.
(ініціали та прізвище)

06 01 2025 року

(підпис)

Висновок інженера відділу (сектору) охорони і захисту лісу державного лісогосподарського (лісомисливського) підприємства або представника державного спеціалізованого лісозахисного підприємства щодо необхідності здійснення лісозахисних чи інших заходів з поліпшення санітарного стану лісів за результатами огляду санітарного стану лісової ділянки: Потребує проведення вибіркової санітарної рубки.

Провідний інженер
з охорони і захисту лісу
(посада)

(підпис)

Карпенко Я.О.
(ініціали та прізвище)

07 01 2025 року

ПОВІДОМЛЕННЯ
про появу ознак погіршення санітарного стану лісових насаджень

Чернігівська

(Автономна Республіка Крим, область)

Державне спеціалізоване господарське підприємство «Ліси України»

Філія «Північний лісовий офіс»

(найменування власника лісів, постійного лісокористувача)

Лісництво Горбачівське урочище Кіпті-Горбачівська дача квартал № 131
виділ № 8 ділянка № площа 0,6 гектарів

Таксаційна характеристика насадження

Склад 8Сз2Бп+Ос, вік 79 років, бонітет 1А, середній діаметр 30 сантиметрів, середня висота 27 метрів, повнота 0,8, тип лісу ВЗДС, рельєф рівнинний, експозиція , ґрунт , підріст , підлісок

Лісопатологічна характеристика насадження

Вид пошкодження насадження (лісова пожежа, буревій, сніголам, обледеніння, відмирання та всихання дерев, захаращеність, об'їдання шкідниками хвої/листя, наявність гусені, масовий літ метеликів, опадання хвої/листя, відлущення кори на стовбурах та інші ознаки, не характерні для нормального стану дерев) відмирання та всихання дерев, вітровал.

Ступінь пошкодження, ураження: середнє
(поодиноке, слабе, середнє, сильне)

Вид розподілу пошкоджених дерев: поодинокий
(поодинокий, груповий, куртинний)

Обсяг ушкодженої деревини на 1 гектарі (окомірно) 15 куб. метрів, у тому числі сухостійної 13 куб. метрів

Ознаки погіршення стану лісових насаджень виявив:

Майстер лісу
(посада)

06 01 2025 року

(підпис)

Пінчук О.Д.
(ініціали та прізвище)

Лісничий
(лісничий (помічник лісничого))

06 01 2025 року

(підпис)

Шульга Г.М.
(ініціали та прізвище)

Висновок інженера відділу (сектору) охорони і захисту лісу державного лісогосподарського (лісомисливського) підприємства або представника державного спеціалізованого лісозахисного підприємства щодо необхідності здійснення лісозахисних чи інших заходів з поліпшення санітарного стану лісів за результатами огляду санітарного стану лісової ділянки: Потребує проведення вибіркової санітарної рубки.

Провідний інженер
з охорони і захисту лісу
(посада)

07 01 2025 року

(підпис)

Карпенко Я.О.
(ініціали та прізвище)

ПОВІДОМЛЕННЯ
про появу ознак погіршення санітарного стану лісових насаджень

Чернігівська

(Автономна Республіка Крим, область)

Державне спеціалізоване господарське підприємство «Ліси України»

Філія «Північний лісовий офіс»

(найменування власника лісів, постійного лісокористувача)

Лісництво Горбачівське урочище Кіпти-Горбачівська дача квартал № 131
виділ № 7 ділянка № площа 0,5 гектарів

Таксаційна характеристика насадження

Склад 10Сз+Бц, вік 81 років, бонітет 1А, середній діаметр 28 сантиметрів, середня висота 27
метрів, повнота 0,8, тип лісу В2ДС, рельєф рівнинний, експозиція , ґрунт
 , підріст , підлісок

Лісопатологічна характеристика насадження

Вид пошкодження насадження (лісова пожежа, буревій, сніголам, обледеніння, відмирання та всихання дерев, захаращеність, об'їдання шкідниками хвої/листя, наявність гусені, масовий літ метеликів, опадання хвої/листя, відлущення кори на стовбурах та інших ознаки, не характерні для нормального стану дерев) відмирання та всихання дерев, вітровал.

Ступінь пошкодження, ураження: середнє
(поодиноке, слабе, середнє, сильне)

Вид розподілу пошкоджених дерев: поодинокий
(поодинокий, груповий, куртинний)

Обсяг ушкодженої деревини на 1 гектарі (окомірно) 25 куб. метрів, у тому числі сухостійної 20 куб. метрів

Ознаки погіршення стану лісових насаджень виявив:

06 01 2025 року

Майстер лісу
(посада)

Лісничий
(лісничий (помічник лісничого))

(підпис)

Пінчук О.Д.
(ініціали та прізвище)

06 01 2025 року

(підпис)

Шульга Г.М.
(ініціали та прізвище)

Висновок інженера відділу (сектору) охорони і захисту лісу державного лісогосподарського (лісомисливського) підприємства або представника державного спеціалізованого лісозахисного підприємства щодо необхідності здійснення лісозахисних чи інших заходів з поліпшення санітарного стану лісів за результатами огляду санітарного стану лісової ділянки: Потребує проведення вибіркової санітарної рубки.

07 01 2025 року

Провідний інженер
з охорони і захисту лісу
(посада)

(підпис)

Карпенко Я.О.
(ініціали та прізвище)

ПОВІДОМЛЕННЯ
про появу ознак погіршення санітарного стану лісових насаджень

Чернігівська

(Автономна Республіка Крим, область)

Державне спеціалізоване господарське підприємство «Ліси України»

Філія «Північний лісовий офіс»

(найменування власника лісів, постійного лісокористувача)

Лісництво Горбачівське урочище _____ Кіпті-Горбачівська дача _____ квартал № 122
виділ № 8 ділянка № - площа 2,6 гектарів

Таксаційна характеристика насаджень

Склад 6Сз4Бп+Ос, вік 89 років, бонітет 1А, середній діаметр 32 сантиметрів, середня висота 27 метрів, повнота 0,7, тип лісу ВЗДС, рельєф рівнинний, експозиція _____, ґрунт _____, підріст _____, підлісок КУЛ

Лісопатологічна характеристика насаджень

Вид пошкодження насаджень (лісова пожежа, буревій, сніголам, обледеніння, відмирання та всихання дерев, захаращеність, об'їдання шкідниками хвої/листя, наявність гусені, масовий літ метеликів, опадання хвої/листя, відлущення кори на стовбурах та інші ознаки, не характерні для нормального стану дерев) відмирання та всихання дерев, вітровал.

Ступінь пошкодження, ураження: середнє
(поодинокі, слабке, середнє, сильне)

Вид розподілу пошкоджених дерев: груповий
(поодинокий, груповий, куртинний)

Обсяг ушкодженої деревини на 1 гектарі (окомірно) 20 куб. метрів, у тому числі сухостійної 17 куб. метрів

Ознаки погіршення стану лісових насаджень виявив:

Майстер лісу
(посада)



(підпис)

Сташук П.В.
(ініціали та прізвище)

06 01 2025 року

Лісничий
(лісничий (помічник лісничого))



(підпис)

Шульга Г.М.
(ініціали та прізвище)

06 01 2025 року

Висновок інженера відділу (сектору) охорони і захисту лісу державного лісогосподарського (лісомисливського) підприємства або представника державного спеціалізованого лісозахисного підприємства щодо необхідності здійснення лісозахисних чи інших заходів з поліпшення санітарного стану лісів за результатами огляду санітарного стану лісової ділянки: Потребує проведення вибіркової санітарної рубки.

Провідний інженер
з охорони і захисту лісу
(посада)



(підпис)

Карпенко Я.О.
(ініціали та прізвище)

07 01 2025 року

ПОВІДОМЛЕННЯ
про появу ознак погіршення санітарного стану лісових насаджень

Чернігівська

(Автономна Республіка Крим, область)

Державне спеціалізоване господарське підприємство «Ліси України»

Філія «Північний лісовий офіс»

(найменування власника лісів, постійного лісокористувача)

Лісництво **Горбачівське** урочище _____ Кіпті-Горбачівська дача _____ квартал № **122**
виділ № **1** ділянка № **_** площа **9,9** гектарів

Таксаційна характеристика насадження

Склад **9Сз1Бц**, вік **92** років, бонітет **1**, середній діаметр **32** сантиметрів, середня висота **26** метрів, повнота **0,8**, тип лісу **В2ДС**, рельєф **рівнинний**, експозиція _____, ґрунт _____, підріст _____, підлісок _____

Лісопатологічна характеристика насадження

Вид пошкодження насадження (лісова пожежа, буревій, сніголам, обледеніння, відмирання та всихання дерев, захаращеність, об'їдання шкідниками хвої/листя, наявність гусені, масовий літ метеликів, опадання хвої/листя, відлущення кори на стовбурах та інші ознаки, не характерні для нормального стану дерев) **відмирання та всихання дерев, вітровал.**

Ступінь пошкодження, ураження: **середнє**

(поодинокі, слабке, **середнє**, сильне)

Вид розподілу пошкоджених дерев: **груповий**

(поодинокий, груповий, куртинний)

Обсяг ушкодженої деревини на 1 гектарі (окомірно) **22** куб. метрів, у тому числі сухостійної **17** куб. метрів

Ознаки погіршення стану лісових насаджень виявив:

Майстер лісу
(посада)

06 01 2025 року

Лісничий
(лісничий (помічник лісничого))

06 01 2025 року

(підпис)

(підпис)

Сташук П.В.
(ініціали та прізвище)

Шульга Г.М.
(ініціали та прізвище)

Висновок інженера відділу (сектору) охорони і захисту лісу державного лісогосподарського (лісомисливського) підприємства або представника державного спеціалізованого лісозахисного підприємства щодо необхідності здійснення лісозахисних чи інших заходів з поліпшення санітарного стану лісів за результатами огляду санітарного стану лісової ділянки: **Потребує проведення вибіркової санітарної рубки.**

Провідний інженер
з охорони і захисту лісу
(посада)

07 01 2025 року

(підпис)

Карпенко Я.О.
(ініціали та прізвище)

ПОВІДОМЛЕННЯ
про появу ознак погіршення санітарного стану лісових насаджень

Чернігівська

(Автономна Республіка Крим, область)

Державне спеціалізоване господарське підприємство «Ліси України»

Філія «Північний лісовий офіс»

(найменування власника лісів, постійного лісокористувача)

Лісництво **Горбачівське** урочище _____ Кіпті-Горбачівська дача _____ квартал № **122**
виділ № **4** ділянка № _____ площа **1,1** гектарів

Таксаційна характеристика насадження

Склад **7СзЗБп+Ос**, вік **79** років, бонітет **1**, середній діаметр **28** сантиметрів, середня висота **21** метрів, повнота **0,6**, тип лісу **А2С**, рельєф **рівнинний**, експозиція _____, ґрунт _____, підріст _____, підлісок _____

Лісопатологічна характеристика насадження

Вид пошкодження насадження (лісова пожежа, буревій, сніголам, обледеніння, **відмирання та всихання дерев**, захараченість, об'їдання шкідниками хвої/листя, наявність гусені, масовий літ метеликів, опадання хвої/листя, відлущення кори на стовбурах та інші ознаки, не характерні для нормального стану дерев) **відмирання та всихання дерев**, вітровал. _____

Ступінь пошкодження, ураження: **середнє** _____
(поодинокі, слабке, **середнє**, сильне)

Вид розподілу пошкоджених дерев: **груповий** _____
(поодинокий, груповий, куртинний)

Обсяг ушкодженої деревини на 1 гектарі (окомірно) **20** куб. метрів, у тому числі сухостійної **18** куб. метрів

Ознаки погіршення стану лісових насаджень виявив:

Майстер лісу
(посада)

06 **01** 2025 року

Лісничий
(лісничий (помічник лісничого))

06 **01** 2025 року

(підпис)

Сташук П.В.
(ініціали та прізвище)

(підпис)

Шульга Г.М.
(ініціали та прізвище)

Висновок інженера відділу (сектору) охорони і захисту лісу державного лісогосподарського (лісомисливського) підприємства або представника державного спеціалізованого лісозахисного підприємства щодо необхідності здійснення лісозахисних чи інших заходів з поліпшення санітарного стану лісів за результатами огляду санітарного стану лісової ділянки: **Потребує проведення вибіркової санітарної рубки.**

Провідний інженер
з охорони і захисту лісу
(посада)

07 **01** 2025 року

(підпис)

Карпенко Я.О.
(ініціали та прізвище)

ПОВІДОМЛЕННЯ
про появу ознак погіршення санітарного стану лісових насаджень

Чернігівська

(Автономна Республіка Крим, область)

Державне спеціалізоване господарське підприємство «Ліси України»

Філія «Північний лісовий офіс»

(найменування власника лісів, постійного лісокористувача)

Лісництво Горбачівське урочище _____ Кіпті-Горбачівська дача _____ квартал № 121
виділ № 21 ділянка № _____ площа 1,8 гектарів

Таксаційна характеристика насадження

Склад 8Бп2Сз, вік 69 років, бонітет 1, середній діаметр 22 сантиметрів, середня висота 23 метрів, повнота 0,7, тип лісу В2ДС, рельєф рівнинний, експозиція _____, ґрунт _____, підріст _____, підлісок КУЛ

Лісопатологічна характеристика насадження

Вид пошкодження насадження (лісова пожежа, буревій, сніголам, обледеніння, відмирання та всихання дерев, захаращеність, об'їдання шкідниками хвої/листя, наявність гусені, масовий літ метеликів, опадання хвої/листя, відлущення кори на стовбурах та інші ознаки, не характерні для нормального стану дерев) відмирання та всихання дерев, вітровал.

Ступінь пошкодження, ураження: середнє
(поодинокі, слабке, середнє, сильне)

Вид розподілу пошкоджених дерев: груповий
(поодинокий, груповий, куртинний)

Обсяг ушкодженої деревини на 1 гектарі (окомірно) 17 куб. метрів, у тому числі сухостійної 15 куб. метрів

Ознаки погіршення стану лісових насаджень виявив:

Майстер лісу
(посада) _____ Пінчук О.Д.
(ініціали та прізвище)
06 01 2025 року

Лісничий
(лісничий (помічник лісничого)) _____ Шульга Г.М.
(ініціали та прізвище)

06 01 2025 року

Висновок інженера відділу (сектору) охорони і захисту лісу державного лісогосподарського (лісомисливського) підприємства або представника державного спеціалізованого лісозахисного підприємства щодо необхідності здійснення лісозахисних чи інших заходів з поліпшення санітарного стану лісів за результатами огляду санітарного стану лісової ділянки: Потребує проведення вибіркової санітарної рубки.

Провідний інженер
з охорони і захисту лісу
(посада) _____ Карпенко Я.О.
(ініціали та прізвище)
07 01 2025 року

ПОВІДОМЛЕННЯ
про появу ознак погіршення санітарного стану лісових насаджень
Чернігівська

(Автономна Республіка Крим, область)

Державне спеціалізоване господарське підприємство «Ліси України»

Філія «Північний лісовий офіс»

(найменування власника лісів, постійного лісокористувача)

Лісництво Горбачівське урочище _____ Кіпті-Горбачівська дача _____ квартал № 121
виділ № 7 ділянка № _____ площа 7,7 гектарів

Таксаційна характеристика насадження

Склад 10Сз, вік 104 років, бонітет 1, середній діаметр 32 сантиметрів, середня висота 28 метрів, повнота 0,7, тип лісу В2ДС, рельєф рівнинний, експозиція _____, ґрунт _____, підріст _____, підлісок _____

Лісопатологічна характеристика насадження

Вид пошкодження насадження (лісова пожежа, буревій, сніголам, обледеніння, відмирання та всихання дерев, захаращеність, об'їдання шкідниками хвої/листя, наявність гусені, масовий літ метеликів, опадання хвої/листя, відлущення кори на стовбурах та інші ознаки, не характерні для нормального стану дерев) відмирання та всихання дерев, вігровал. _____

Ступінь пошкодження, ураження: середнє

(поодинокі, слабке, середнє, сильне)

Вид розподілу пошкоджених дерев: поодинокий

(поодинокий, груповий, куртинний)

Обсяг ушкодженої деревини на 1 гектарі (окомірно) 20 куб. метрів, у тому числі сухостійної 15 куб. метрів

Ознаки погіршення стану лісових насаджень виявив:

Майстер лісу
(посада)

06 01 2025 року

Лісничий
(лісничий (помічник лісничого))

06 01 2025 року

(підпис)

(підпис)

Пінчук О.Д.
(ініціали та прізвище)

Шульга Г.М.
(ініціали та прізвище)

Висновок інженера відділу (сектору) охорони і захисту лісу державного лісогосподарського (лісомисливського) підприємства або представника державного спеціалізованого лісозахисного підприємства щодо необхідності здійснення лісозахисних чи інших заходів з поліпшення санітарного стану лісів за результатами огляду санітарного стану лісової ділянки: Потребує проведення вибіркової санітарної рубки.

Провідний інженер
з охорони і захисту лісу
(посада)

07 01 2025 року

(підпис)

Карпенко Я.О.
(ініціали та прізвище)

ПОВІДОМЛЕННЯ
про появу ознак погіршення санітарного стану лісових насаджень

Чернігівська

(Автономна Республіка Крим, область)

Державне спеціалізоване господарське підприємство «Ліси України»

Філія «Північний лісовий офіс» Чернігівське надлісництво

(найменування власника лісів, постійного лісокористувача)

Лісництво Карпилівське урочище _____ квартал № 25
виділ № 40 ділянка № _____ площа 0,9 гектарів

Таксаційна характеристика насадження

Склад 10G, вік 75 років, бонітет 1, середній діаметр 26 сантиметрів, середня висота 23 метрів, повнота 0,7, тип лісу В2.2С, рельєф рівнинний, експозиція _____, ґрунт _____, підріст _____, підлісок _____

Лісопатологічна характеристика насадження

Вид пошкодження насадження (лісова пожежа, буревій, сніголам, обледеніння, відмирання та всихання дерев, захаращеність, об'їдання шкідниками хвої/листя, наявність гусені, масовий літ метеликів, опадання хвої/листя, відлущення кори на стовбурах та інші ознаки, не характерні для нормального стану дерев) відмирання та всихання дерев

Ступінь пошкодження, ураження: слабкий
(поодинокі, слабкі, середні, сильні)

Вид розподілу пошкоджених дерев: поодинокий
(поодинокий, груповий, куртинний)

Обсяг ушкодженої деревини на 1 гектарі (окомірно) 45 куб. метрів, у тому числі сухостійної 35 куб. метрів

Ознаки погіршення стану лісових насаджень виявив:

06 01 20 25 року
майстер лісу (посада) _____ (підпис) _____
Ващенко В.М.
(ініціали та прізвище)

06 01 20 25 року
лісничий (лісничий (помічник лісничого)) _____ (підпис) _____
Коханчук І.П.
(ініціали та прізвище)

Висновок інженера відділу (сектору) охорони і захисту лісу державного лісогосподарського (лісомисливського) підприємства або представника державного спеціалізованого лісозахисного підприємства щодо необхідності здійснення лісозахисних чи інших заходів з поліпшення санітарного стану лісів за результатами огляду санітарного стану лісової ділянки: Потрібно проведення лісової санітарної рубки

10 01 20 25 року
інженер (посада) _____ (підпис) _____
Ващенко В.М.
(ініціали та прізвище)

ПОВІДОМЛЕННЯ
про появу ознак погіршення санітарного стану лісових насаджень

Чернігівська

(Автономна Республіка Крим, область)

Державне спеціалізоване господарське підприємство «Ліси України»

Філія «Північний лісовий офіс» Чернігівське надлісництво

(найменування власника лісів, постійного лісокористувача)

Лісництво Карпівське урочище - квартал № 26
виділ № 10 ділянка № - площа 0,6 гектарів

Таксаційна характеристика насадження

Склад 1063, вік 85 років, бонітет 1, середній діаметр 32 сантиметрів, середня висота 25 метрів, повнота 0,7, тип лісу В. ДС, рельєф рівнинний, експозиція -, ґрунт -, підріст -, підлісок -

Лісопатологічна характеристика насадження

Вид пошкодження насадження (лісова пожежа, буревій, сніголам, обледеніння, відмирання та всихання дерев, захарашеність, об'їдання шкідниками хвої/листя, наявність гусені, масовий літ метеликів, опадання хвої/листя, відлущення кори на стовбурах та інші ознаки, не характерні для нормального стану дерев) відмирання та всихання дерев

Ступінь пошкодження, ураження: слабкий
(поодинокі, слабке, середнє, сильне)

Вид розподілу пошкоджених дерев: поодинокий
(поодинокий, груповий, куртинний)

Обсяг ушкодженої деревини на 1 гектарі (окомірно) 40 куб. метрів, у тому числі сухостійної 30 куб. метрів

Ознаки погіршення стану лісових насаджень виявив:

06 01 2015 року
майстер лісу
(посада)

[Підпис]
(підпис)

Хвощенко В.М.
(ініціали та прізвище)

06 01 2015 року
лісничий
(лісничий (помічник лісничого))

[Підпис]
(підпис)

Коханчук І.П.
(ініціали та прізвище)

06 01 2015 року

Висновок інженера відділу (сектору) охорони і захисту лісу державного лісогосподарського (лісомисливського) підприємства або представника державного спеціалізованого лісозахисного підприємства щодо необхідності здійснення лісозахисних чи інших заходів з поліпшення санітарного стану лісів за результатами огляду санітарного стану лісової ділянки: Попередь перевірити надійність санітарної рубки

10 01 2015 року
інженер
(посада)

[Підпис]
(підпис)

Корженко І.О.
(ініціали та прізвище)

ПОВІДОМЛЕННЯ
про появу ознак погіршення санітарного стану лісових насаджень

Чернігівська

(Автономна Республіка Крим, область)

Державне спеціалізоване господарське підприємство «Ліси України»

Філія «Північний лісовий офіс» Чернігівське налісництво

(найменування власника лісів, постійного лісокористувача)

Лісництво Каршлівське урочище - квартал № 31
відділ № 8 ділянка № - площа 0,7 гектарів

Таксаційна характеристика насадження

Склад 106+5а, вік 85 років, бонітет 1, середній діаметр 28 сантиметрів, середня висота 24 метрів, повнота 0,7, тип лісу В2ДС, рельєф рівнинний, експозиція -, ґрунт -, підріст -, підлісок -

Лісопатологічна характеристика насадження

Вид пошкодження насадження (лісова пожежа, буревій, сніголам, обледеніння, відмирання та всихання дерев, захарашеність, об'їдання шкідниками хвої/листя, наявність гусені, масовий літ метеликів, опадання хвої/листя, відлущення кори на стовбурах-та інші ознаки, не характерні для нормального стану дерев) **відмирання та всихання дерев**

Ступінь пошкодження, ураження: слабкий
(поодинокі, слабке, середнє, сильне)

Вид розподілу пошкоджених дерев: поодинокий
(поодинокий, груповий, куртинний)

Обсяг ушкодженої деревини на 1 гектарі (окомірно) 25 куб. метрів, у тому числі сухостійної 15 куб. метрів

Ознаки погіршення стану лісових насаджень виявив:

майстер лісу
(посада)
03 01 20 25 року

(підпис)

Ващенко В.М.

(ініціали та прізвище)

лісничий
(лісничий (помічник лісничого))

(підпис)

Коханчук І.П.

(ініціали та прізвище)

03 01 20 25 року

Висновок інженера відділу (сектору) охорони і захисту лісу державного лісогосподарського (лісомисливського) підприємства або представника державного спеціалізованого лісозахисного підприємства щодо необхідності здійснення лісозахисних чи інших заходів з поліпшення санітарного стану лісів за результатами огляду санітарного стану лісової ділянки: Розробити і виконати відповідні заходи санітарного рубки

(посада)

(підпис)

Варченко Я.О.

(ініціали та прізвище)

10 01 20 25 року

ПОВІДОМЛЕННЯ про появу ознак погіршення санітарного стану лісових насаджень

Чернігівська

(Автономна Республіка Крим, область)

Державне спеціалізоване господарське підприємство «Ліси України»

Філія «Північний лісовий офіс» Чернігівське надлісництво

(найменування власника лісів, постійного лісокористувача)

Лісництво Карпільське урочище _____ квартал № 44
відділ № 7 ділянка № _____ площа 0,9 гектарів

Таксаційна характеристика насадження

Склад 106у, вік 70 років, бонітет 1А, середній діаметр 28 сантиметрів, середня висота 24 метрів, повнота 0,7, тип лісу В2 ДС, рельєф рівнинний, експозиція _____, ґрунт _____, підріст _____, підлісок _____

Лісопатологічна характеристика насадження

Вид пошкодження насадження (лісова пожежа, буревій, сніголам, обледеніння, відмирання та всихання дерев, захарашеність, об'їдання шкідниками хвої/листя, наявність гусені, масовий літ метеликів, опадання хвої/листя, відлущення кори на стовбурах та інші ознаки, не характерні для нормального стану дерев) відмирання та всихання дерев

Ступінь пошкодження, ураження: слабкий
(поодинокі, слабе, середнє, сильне)

Вид розподілу пошкоджених дерев: поодинокий
(поодинокий, груповий, куртинний)

Обсяг ушкодженої деревини на 1 гектарі (окомірно) 25 куб. метрів, у тому числі сухостійної 20 куб. метрів

Ознаки погіршення стану лісових насаджень виявив:

майстер лісу
(посада)
03 01 20 25 року

(підпис)

Ляшко Р.С.
(ініціали та прізвище)

лісничий
(лісничий (помічник лісничого))

(підпис)

Коханчук І.П.
(ініціали та прізвище)

03 01 20 25 року

Висновок інженера відділу (сектору) охорони і захисту лісу державного лісогосподарського (лісомисливського) підприємства або представника державного спеціалізованого лісозахисного підприємства щодо необхідності здійснення лісозахисних чи інших заходів з поліпшення санітарного стану лісів за результатами огляду санітарного стану лісової ділянки: Попереджувальні заходи

Пробірний інженер ОЗЛ
(посада)
10 01 20 25 року

(підпис)

(ініціали та прізвище)

ПОВІДОМЛЕННЯ
про появу ознак погіршення санітарного стану лісових насаджень

Чернігівська

(Автономна Республіка Крим, область)

Державне спеціалізоване господарське підприємство «Ліси України»

Філія «Північний лісовий офіс» Чернігівське надрісництво

(найменування власника лісів, постійного лісокористувача)

Лісництво Карпівське урочище _____ квартал № 44
виділ № 8 ділянка № _____ площа 1,2 гектарів

Таксаційна характеристика насадження

Склад 106, вік 55 років, бонітет 1А, середній діаметр 14 сантиметрів, середня висота 11 метрів, повнота 0,1, тип лісу В1ДС, рельєф рівнинний, експозиція _____, ґрунт _____, підріст _____, підлісок _____

Лісопатологічна характеристика насадження

Вид пошкодження насадження (лісова пожежа, буревій, сніголам, обледеніння, відмирання та всихання дерев, захараченість, об'їдання шкідниками хвої/листя, наявність гусені, масовий літ метеликів, опадання хвої/листя, відлучення кори на стовбурах та інші ознаки, не характерні для нормального стану дерев) відмирання та всихання дерев

Ступінь пошкодження, ураження: слабкий
(поодинокі, слабке, середнє, сильне)

Вид розподілу пошкоджених дерев: поодинокий
(поодинокий, груповий, куртинний)

Обсяг ушкодженої деревини на 1 гектарі (окомірно) 15 куб. метрів, у тому числі сухостійної 10 куб. метрів

Ознаки погіршення стану лісових насаджень виявив:

03 01 20 25 року
майстер лісу
(посада)

(підпис)

Люлько А.С.
(ініціали та прізвище)

03 01 20 25 року
лісничий
(лісничий (помічник лісничого))

(підпис)

Коханчук І.П.
(ініціали та прізвище)

Висновок інженера відділу (сектору) охорони і захисту лісу державного лісогосподарського (лісомисливського) підприємства або представника державного спеціалізованого лісозахисного підприємства щодо необхідності здійснення лісозахисних чи інших заходів з поліпшення санітарного стану лісів за результатами огляду санітарного стану лісової ділянки: Потребує проведення виділових санітарних рубок

10 01 20 25 року
Пробірник
(посада)

(підпис)

Пробірник С.О.
(ініціали та прізвище)

ПОВІДОМЛЕННЯ
про появу ознак погіршення санітарного стану лісових насаджень

Чернігівська

(Автономна Республіка Крим, область)

Державне спеціалізоване господарське підприємство «Ліси України»

Філія «Північний лісовий офіс» Чернігівське надлісництво

(найменування власника лісів, постійного лісокористувача)

Лісництво Карпільське урочище - квартал № 44
виділ № 10 ділянка № - площа 0,3 гектарів

Таксаційна характеристика насадження

Склад 106, вік 75 років, бонітет 1А, середній діаметр 28 сантиметрів, середня висота 25 метрів, повнота 0,8, тип лісу В100, рельєф рівнинний, експозиція -, ґрунт -, підріст -, підлісок -

Лісопатологічна характеристика насадження

Вид пошкодження насадження (лісова пожежа, буревій, сніголам, обледеніння, відмирання та всихання дерев, захараченість, об'їдання шкідниками хвої/листя, наявність гусені, масовий літ метеликів, опадання хвої/листя, відлущення кори на стовбурах та інші ознаки, не характерні для нормального стану дерев) **відмирання та всихання дерев**

Ступінь пошкодження, ураження: слабкий
(поодинокі, слабке, середнє, сильне)

Вид розподілу пошкоджених дерев: поодинокий
(поодинокий, груповий, куртинний)

Обсяг ушкодженої деревини на 1 гектарі (окомірно) 40 куб. метрів, у тому числі сухостійної 30 куб. метрів

Ознаки погіршення стану лісових насаджень виявив:

03 01 20 25 року
майстер лісу
(посада)

[підпис]
(підпис)

Малюк А.С.
(ініціали та прізвище)

03 01 20 25 року
лісничий
(лісничий (помічник лісничого))

[підпис]
(підпис)

Коханчук І.П.
(ініціали та прізвище)

Висновок інженера відділу (сектору) охорони і захисту лісу державного лісогосподарського (лісомисливського) підприємства або представника державного спеціалізованого лісозахисного підприємства щодо необхідності здійснення лісозахисних чи інших заходів з поліпшення санітарного стану лісів за результатами огляду санітарного стану лісової ділянки: Потребує проведення підтримки санітарної рубки

03 01 20 25 року
[підпис]
(посада)

[підпис]
(підпис)

Мартинко С.О.
(ініціали та прізвище)

ПОВІДОМЛЕННЯ
про появу ознак погіршення санітарного стану лісових насаджень

Чернігівська

(Автономна Республіка Крим, область)

Державне спеціалізоване господарське підприємство «Ліси України»

Філія «Північний лісовий офіс» Чернігівське надлісництво

(найменування власника лісів, постійного лісокористувача)

Лісництво Карпилівське урочище _____ квартал № 45
виділ № 14 ділянка № _____ площа 0,9 гектарів

Таксаційна характеристика насадження

Склад 100%, вік 61 років, бонітет 1, середній діаметр 24 сантиметрів, середня висота 18 метрів, повнота 0,4, тип лісу В2 АС, рельєф рівнинний, експозиція _____, ґрунт _____, підріст _____, підлісок _____

Лісопатологічна характеристика насадження

Вид пошкодження насадження (лісова пожежа, буревій, сніголам, обледеніння, відмирання та всихання дерев, захарашеність, об'їдання шкідниками хвої/листя, наявність гусені, масовий літ метеликів, опадання хвої/листя, відлущення кори на стовбурах та інші ознаки, не характерні для нормального стану дерев) відмирання та всихання дерев

Ступінь пошкодження, ураження: слабкий
(поодинокі, слабке, середнє, сильне)

Вид розподілу пошкоджених дерев: поодинокий
(поодинокий, груповий, куртинний)

Обсяг ушкодженої деревини на 1 гектарі (окомірно) 35 куб. метрів, у тому числі сухостійної 25 куб. метрів

Ознаки погіршення стану лісових насаджень виявив:

03 01 20 25 року
майстер лісу
(посада)

(підпис)

Малык А.С.
(ініціали та прізвище)

03 01 20 25 року
лісничий
(лісничий (помічник лісничого))

(підпис)

Коханчук І.П.
(ініціали та прізвище)

03 01 20 25 року

Висновок інженера відділу (сектору) охорони і захисту лісу державного лісогосподарського (лісомисливського) підприємства або представника державного спеціалізованого лісозахисного підприємства щодо необхідності здійснення лісозахисних чи інших заходів з поліпшення санітарного стану лісів за результатами огляду санітарного стану лісової ділянки: Загрозі перебувають виділові насадження

10 01 20 25 року
(посада)

(підпис)

Карпенко С.О.
(ініціали та прізвище)

ПОВІДОМЛЕННЯ
про появу ознак погіршення санітарного стану лісових насаджень

Чернігівська

(Автономна Республіка Крим, область)

Державне спеціалізоване господарське підприємство «Ліси України»

Філія «Північний лісовий офіс» Чернігівське надлісництво

(найменування власника лісів, постійного лісокористувача)

Лісництво Карпилівське урочище _____ квартал № 46
виділ № 19 ділянка № - площа 0,8 гектарів

Таксаційна характеристика насадження

Склад 106г, вік 25 років, бонітет 1, середній діаметр 36 сантиметрів, середня висота 27 метрів, повнота 0,6, тип лісу ВєРС, рельєф рівнинний, експозиція _____, ґрунт _____, підріст _____, підлісок _____

Лісопатологічна характеристика насадження

Вид пошкодження насадження (лісова пожежа, буревій, сніголам, обледеніння, відмирання та всихання дерев, захаращеність, об'їдання шкідниками хвої/листя, наявність гусені, масовий літ метеликів, опадання хвої/листя, відлущення кори на стовбурах та інші ознаки, не характерні для нормального стану дерев) відмирання та всихання дерев

Ступінь пошкодження, ураження: слабкий
(поодинокі, слабке, середнє, сильне)

Вид розподілу пошкоджених дерев: поодинокий
(поодинокий, груповий, куртинний)

Обсяг ушкодженої деревини на 1 гектарі (окомірно) 25 куб. метрів, у тому числі сухостійної 20 куб. метрів

Ознаки погіршення стану лісових насаджень виявив:

03 01 2025 року
майстер лісу (посада) _____ (підпис) _____ (ініціали та прізвище)
03 01 2025 року
лісничий (лісничий (помічник лісничого)) _____ (підпис) _____ (ініціали та прізвище)
03 01 2025 року

Висновок інженера відділу (сектору) охорони і захисту лісу державного лісогосподарського (лісомисливського) підприємства або представника державного спеціалізованого лісозахисного підприємства щодо необхідності здійснення лісозахисних чи інших заходів з поліпшення санітарного стану лісів за результатами огляду санітарного стану лісової ділянки: Потрібно провести вибіркові санітарні рубки

10 01 2025 року
_____ (посада) _____ (підпис) _____ (ініціали та прізвище)

ПОВІДОМЛЕННЯ
про появу ознак погіршення санітарного стану лісових насаджень

Чернігівська

(Автономна Республіка Крим, область)

Державне спеціалізоване господарське підприємство «Ліси України»

Філія «Північний лісовий офіс» Чернігівське надлісництво

(найменування власника лісів, постійного лісокористувача)

Лісництво Карпільське урочище _____ квартал № 46
виділ № 22 ділянка № _____ площа 0,7 гектарів

Таксаційна характеристика насадження

Склад 106, вік 95 років, бонітет 1, середній діаметр 32 сантиметрів, середня висота 17 метрів, повнота 0,7, тип лісу В2ДС, рельєф рівнинний, експозиція _____, ґрунт _____, підріст _____, підлісок _____

Лісопатологічна характеристика насадження

Вид пошкодження насадження (лісова пожежа, буревій, сніголам, обледеніння, відмирання та всихання дерев, захарашеність, об'їдання шкідниками хвої/листя, наявність гусені, масовий літ метеликів, опадання хвої/листя, відлущення кори на стовбурах та інші ознаки, не характерні для нормального стану дерев) відмирання та всихання дерев

Ступінь пошкодження, ураження: слабкий
(поодинокі, слабке, середнє, сильне)

Вид розподілу пошкоджених дерев: поодинокий
(поодинокий, груповий, куртинний)

Обсяг ушкодженої деревини на 1 гектарі (окомірно) 35 куб. метрів, у тому числі сухостійної 30 куб. метрів

Ознаки погіршення стану лісових насаджень виявив:

03 01 20 25 року
майстер лісу
(посада)

(підпис)

Мелько А.С.
(ініціали та прізвище)

03 01 20 25 року
лісничий
(лісничий (помічник лісничого))

(підпис)

Коханчук І.П.
(ініціали та прізвище)

03 01 20 25 року

Висновок інженера відділу (сектору) охорони і захисту лісу державного лісогосподарського (лісомисливського) підприємства або представника державного спеціалізованого лісозахисного підприємства щодо необхідності здійснення лісозахисних чи інших заходів з поліпшення санітарного стану лісів за результатами огляду санітарного стану лісової ділянки: Погіршене пошкодження відміреної санітарної рубки

(посада)

(підпис)

(ініціали та прізвище)

10 01 20 25 року

ПОВІДОМЛЕННЯ
про появу ознак погіршення санітарного стану лісових насаджень

Чернігівська

(Автономна Республіка Крим, область)

Державне спеціалізоване господарське підприємство «Ліси України»

Філія «Північний лісовий офіс» Чернігівське надлісництво

(найменування власника лісів, постійного лісокористувача)

Лісництво Карпівське урочище - квартал № 46
виділ № 23 ділянка № - площа 1,7 гектарів

Таксаційна характеристика насадження

Склад 106y, вік 95 років, бонітет 1, середній діаметр 32 сантиметрів, середня висота 26 метрів, повнота 0,7, тип лісу В20С, рельєф рівнинний, експозиція -, ґрунт -, підріст -, підлісок -

Лісопатологічна характеристика насадження

Вид пошкодження насадження (лісова пожежа, буревій, сніголам, обледеніння, відмирання та всихання дерев, захаращеність, об'їдання шкідниками хвої/листя, наявність гусені, масовий літ метеликів, опадання хвої/листя, відлущення кори на стовбурах та інші ознаки, не характерні для нормального стану дерев) відмирання та всихання дерев

Ступінь пошкодження, ураження: слабкий
(поодинокі, слабке, середнє, сильне)

Вид розподілу пошкоджених дерев: поодинокий
(поодинокий, груповий, куртинний)

Обсяг ушкодженої деревини на 1 гектарі (окомірно) 40 куб. метрів, у тому числі сухостійної 35 куб. метрів

Ознаки погіршення стану лісових насаджень виявив:

03 01 20 25 року
майстер лісу (посада) [підпис] Малько А.С.
(ініціали та прізвище)

03 01 20 25 року
лісничий (лісничий (помічник лісничого)) [підпис] Коханчук І.П.
(ініціали та прізвище)

Висновок інженера відділу (сектору) охорони і захисту лісу державного лісогосподарського (лісомисливського) підприємства або представника державного спеціалізованого лісозахисного підприємства щодо необхідності здійснення лісозахисних чи інших заходів з поліпшення санітарного стану лісів за результатами огляду санітарного стану лісової ділянки: визначити необхідні заходи лісозахисного характеру

10 01 20 25 року
інженер (посада) [підпис] Карпенко Я.О.
(ініціали та прізвище)

ПОВІДОМЛЕННЯ
про появу ознак погіршення санітарного стану лісових насаджень

Чернігівська

(Автономна Республіка Крим, область)

Державне спеціалізоване господарське підприємство «Ліси України»

Філія «Північний лісовий офіс» Чернігівське надлісництво

(найменування власника лісів, постійного лісокористувача)

Лісництво Карпівське урочище _____ квартал № 46
виділ № 14 ділянка № - площа 0,6 гектарів

Таксаційна характеристика насадження

Склад 106g, вік 70 років, бонітет 1, середній діаметр 26 сантиметрів, середня висота 22 метрів, повнота 0,7, тип лісу A2C, рельєф рівнинний, експозиція _____, ґрунт _____, підріст _____, підлісок _____

Лісопатологічна характеристика насадження

Вид пошкодження насадження (лісова пожежа, буревій, сніголам, обледеніння, відмирання та всихання дерев, захарашеність, об'їдання шкідниками хвої/листя, наявність гусені, масовий літ метеликів, опадання хвої/листя, відлущення кори на стовбурах та інші ознаки, не характерні для нормального стану дерев) відмирання та всихання дерев

Ступінь пошкодження, ураження: слабкий
(поодинокі, слабке, середнє, сильне)

Вид розподілу пошкоджених дерев: поодинокий
(поодинокий, груповий, куртинний)

Обсяг ушкодженої деревини на 1 гектарі (окомірно) 25 куб. метрів, у тому числі сухостійної 15 куб. метрів

Ознаки погіршення стану лісових насаджень виявив:

03 01 2025 року
майстер лісу
(посада)

[Підпис]
(підпис)

Андрієв А.С.
(ініціали та прізвище)

03 01 2025 року
лісничий
(лісничий (помічник лісничого))

[Підпис]
(підпис)

Коханчук І.П.
(ініціали та прізвище)

03 01 2025 року

Висновок інженера відділу (сектору) охорони і захисту лісу державного лісогосподарського (лісомисливського) підприємства або представника державного спеціалізованого лісозахисного підприємства щодо необхідності здійснення лісозахисних чи інших заходів з поліпшення санітарного стану лісів за результатами огляду санітарного стану лісової ділянки: Потребує проведення видаткової санітарної рубки

03 01 2025 року
[Підпис]
(посада)

[Підпис]
(підпис)

Варченко Я.О.
(ініціали та прізвище)

ПОВІДОМЛЕННЯ
про появу ознак погіршення санітарного стану лісових насаджень

Чернігівська

(Автономна Республіка Крим, область)

Державне спеціалізоване господарське підприємство «Ліси України»

Філія «Північний лісовий офіс» Чернігівське надлісництво

(найменування власника лісів, постійного лісокористувача)

Лісництво Карпівське урочище - квартал № 25
відділ № 33 ділянка № - площа 0,2 гектарів

Таксаційна характеристика насадження

Склад 1063, вік 90 років, бонітет 1, середній діаметр 12 сантиметрів, середня висота 25 метрів, повнота 0,7, тип лісу В1.0С, рельєф рівнинний, експозиція -, ґрунт -, підріст -, підлісок -

Лісопатологічна характеристика насадження

Вид пошкодження насадження (лісова пожежа, буревій, сніголам, обледеніння, відмирання та всихання дерев, захаращеність, об'їдання шкідниками хвої/листя, наявність гусені, масовий літ метеликів, опадання хвої/листя, відлучення кори на стовбурах та інші ознаки, не характерні для нормального стану дерев) відмирання та всихання дерев

Ступінь пошкодження, ураження: слабкий
(поодинокі, слабке, середнє, сильне)

Вид розподілу пошкоджених дерев: поодинокий
(поодинокий, груповий, куртинний)

Обсяг ушкодженої деревини на 1 гектарі (окомірно) 40 куб. метрів, у тому числі сухостійної 30 куб. метрів

Ознаки погіршення стану лісових насаджень виявив:

06 01 20 25 року
майстер лісу
(посада)

[Підпис]
(підпис)

Кващук В.М.
(ініціали та прізвище)

06 01 20 25 року
лісничий
(лісничий (помічник лісничого))

[Підпис]
(підпис)

Коханчук І.П.
(ініціали та прізвище)

06 01 20 25 року

Висновок інженера відділу (сектору) охорони і захисту лісу державного лісогосподарського (лісомисливського) підприємства або представника державного спеціалізованого лісозахисного підприємства щодо необхідності здійснення лісозахисних чи інших заходів з поліпшення санітарного стану лісів за результатами огляду санітарного стану лісової ділянки: Потребує проведення "лісової санітарної" рубки

10 01 20 25 року
[Підпис]
(посада)

[Підпис]
(підпис)

Карпенко Я.О.
(ініціали та прізвище)

ПОВІДОМЛЕННЯ
про появу ознак погіршення санітарного стану лісових насаджень

Чернігівська

(Автономна Республіка Крим, область)

Державне спеціалізоване господарське підприємство «Ліси України»

Філія «Північний лісовий офіс» Чернігівське надлісництво

(найменування власника лісів, постійного лісокористувача)

Лісництво Карпівське урочище _____ квартал № 53
відділ № 3 ділянка № 5 площа 43 гектарів

Таксаційна характеристика насадження

Склад 106, вік 115 років, бонітет 1, середній діаметр 36 сантиметрів, середня висота 30 метрів, повнота 07, тип лісу Сд/ФС, рельєф рівнинний, експозиція _____, ґрунт _____, підріст _____, підлісок _____

Лісопатологічна характеристика насадження

Вид пошкодження насадження (лісова пожежа, буревій, сніголам, обледеніння, відмирання та всихання дерев, захаращеність, об'їдання шкідниками хвої/листя, наявність гусені, масовий літ метеликів, опадання хвої/листя, відлущення кори на стовбурах та інші ознаки, не характерні для нормального стану дерев) **відмирання та всихання дерев**

Ступінь пошкодження, ураження: слабкий
(поодинокі, слабкі, середні, сильні)

Вид розподілу пошкоджених дерев: поодинокий
(поодинокий, груповий, куртинний)

Обсяг ушкодженої деревини на 1 гектарі (окомірно) 35 куб. метрів, у тому числі сухостійної 30 куб. метрів

Ознаки погіршення стану лісових насаджень виявив:

10 01 2025 року
майстер лісу
(посада)

(підпис)

Байраб Р.Р.
(ініціали та прізвище)

10 01 2025 року
лісничий
(лісничий (помічник лісничого))

(підпис)

Коханчук І.П.
(ініціали та прізвище)

10 01 2025 року

Висновок інженера відділу (сектору) охорони і захисту лісу, державного лісогосподарського (лісомисливського) підприємства або представника державного спеціалізованого лісозахисного підприємства щодо необхідності здійснення лісозахисних чи інших заходів з поліпшення санітарного стану лісів за результатами огляду санітарного стану лісової ділянки: Потрібно проведення видірвової санітарної рубки

10 01 2025 року
інженер
(посада)

(підпис)

Карпенко З.О.
(ініціали та прізвище)

ПОВІДОМЛЕННЯ
про появу ознак погіршення санітарного стану лісових насаджень

Чернігівська

(Автономна Республіка Крим, область)

Державне спеціалізоване господарське підприємство «Ліси України»

Філія «Північний лісовий офіс» Чернігівське надлісництво

(найменування власника лісів, постійного лісокористувача)

Лісництво Карпільвське урочище - квартал № 59
виділ № 3 ділянка № - площа 0,8 гектарів

Таксаційна характеристика насадження

Склад 106y, вік 70 років, бонітет 2, середній діаметр 24 сантиметрів, середня висота 18 метрів, повнота 0,7, тип лісу В1ДС, рельєф рівнинний, експозиція -, ґрунт -, підріст -, підлісок -

Лісопатологічна характеристика насадження

Вид пошкодження насадження (лісова пожежа, буревій, сніголам, обледеніння, відмирання та всихання дерев, захаращеність, об'їдання шкідниками хвої/листя, наявність гусені, масовий літ метеликів, опадання хвої/листя, відлущення кори на стовбурах та інші ознаки, не характерні для нормального стану дерев) **відмирання та всихання дерев**

Ступінь пошкодження, ураження: слабкий
(поодиноке, слабе, середнє, сильне)

Вид розподілу пошкоджених дерев: поодинокий
(поодинокий, груповий, куртинний)

Обсяг ушкодженої деревини на 1 гектарі (окомірно) 20 куб. метрів, у тому числі сухостійної 15 куб. метрів

Ознаки погіршення стану лісових насаджень виявили:

07 01 2025 року
майстер лісу
(посада)

(підпис)

Мухомов В.С.
(ініціали та прізвище)

07 01 2025 року
лісничий
(лісничий (помічник лісничого))

(підпис)

Коханчук І.П.
(ініціали та прізвище)

07 01 2025 року

Висновок інженера відділу (сектору) охорони і захисту лісу, державного лісогосподарського (лісомисливського) підприємства або представника державного спеціалізованого лісозахисного підприємства щодо необхідності здійснення лісозахисних чи інших заходів з поліпшення санітарного стану лісів за результатами огляду санітарного стану лісової ділянки: Відмірання та всихання дерев

10 01 2025 року
(посада)

(підпис)

Варченко Я.О.
(ініціали та прізвище)

ПОВІДОМЛЕННЯ
про появу ознак погіршення санітарного стану лісових насаджень

Чернігівська

(Автономна Республіка Крим, область)

Державне спеціалізоване господарське підприємство «Ліси України»

Філія «Північний лісовий офіс» Чернігівське надлісництво

(найменування власника лісів, постійного лісокористувача)

Лісництво Карпільське урочище - квартал № 59
відділ № 5 ділянка № - площа 1,5 гектарів

Таксаційна характеристика насадження

Склад 100у, вік 80 років, бонітет 2, середній діаметр 18 сантиметрів, середня висота 20 метрів, повнота 0,6, тип лісу А2С, рельєф рівнинний, експозиція -, ґрунт -, підріст -, підлісок -

Лісопатологічна характеристика насадження

Вид пошкодження насадження (лісова пожежа, буревій, сніголам, обледеніння, відмирання та всихання дерев, захарашеність, об'їдання шкідниками хвої/листя, наявність гусені, масовий літ метеликів, опадання хвої/листя, відлущення кори на стовбурах та інші ознаки, не характерні для нормального стану дерев) відмирання та всихання дерев

Ступінь пошкодження, ураження: слабкий
(поодиноке, слабе, середнє, сильне)

Вид розподілу пошкоджених дерев: поодинокий
(поодинокий, груповий, куртинний)

Обсяг ушкодженої деревини на 1 гектарі (окомірно) 20 куб. метрів, у тому числі сухостійної 15 куб. метрів

Ознаки погіршення стану лісових насаджень виявив:

07 01 20 25 року
майстер лісу
(посада)

[підпис]
(підпис)

Малько А. С.
(ініціали та прізвище)

07 01 20 25 року
лісничий
(лісничий (помічник лісничого))

[підпис]
(підпис)

Коханчук І. П.
(ініціали та прізвище)

07 01 20 25 року

Висновок інженера відділу (сектору) охорони і захисту лісу державного лісогосподарського (лісомисливського) підприємства або представника державного спеціалізованого лісозахисного підприємства щодо необхідності здійснення лісозахисних чи інших заходів з поліпшення санітарного стану лісів за результатами огляду санітарного стану лісової ділянки: Потрібно провести надзвичайну санітарну рубку

10 01 20 25 року
Бродський Іван Сергійович
(посада)

[підпис]
(підпис)

Варшавський С. О.
(ініціали та прізвище)

ПОВІДОМЛЕННЯ
про появу ознак погіршення санітарного стану лісових насаджень

Чернігівська

(Автономна Республіка Крим, область)

Державне спеціалізоване господарське підприємство «Ліси України»

Філія «Північний лісовий офіс» Чернігівське надлісництво

(найменування власника лісів, постійного лісокористувача)

Лісництво Карпільське урочище - квартал № 59
виділ № 18 ділянка № - площа 3,2 гектарів

Таксаційна характеристика насадження

Склад 1067, вік 95 років, бонітет 1, середній діаметр 48 сантиметрів, середня висота 19 метрів, повнота 96, тип лісу В2ДС, рельєф рівнинний, експозиція -, ґрунт -, підріст -, підлісок -

Лісопатологічна характеристика насадження

Вид пошкодження насадження (лісова пожежа, буревій, сніголам, обледеніння, відмирання та всихання дерев, захаращеність, об'їдання шкідниками хвої/листя, наявність гусені, масовий літ метеликів, опадання хвої/листя, відлущення кори на стовбурах та інші ознаки, не характерні для нормального стану дерев) **відмирання та всихання дерев**

Ступінь пошкодження, ураження: слабкий
(поодиноке, слабе, середнє, сильне)

Вид розподілу пошкоджених дерев: поодинокий
(поодинокий, груповий, куртинний)

Обсяг ушкодженої деревини на 1 гектарі (окомірно) 40 куб. метрів, у тому числі сухостійної 35 куб. метрів

Ознаки погіршення стану лісових насаджень виявив:

07 01 2025 року
майстер лісу
(посада)

(підпис)

Малыко А.С.
(ініціали та прізвище)

07 01 2025 року
лісничий
(лісничий (помічник лісничого))

(підпис)

Коханчук І.П.
(ініціали та прізвище)

07 01 2025 року

Висновок інженера відділу (сектору) охорони і захисту лісу державного лісогосподарського (лісомисливського) підприємства або представника державного спеціалізованого лісозахисного підприємства щодо необхідності здійснення лісозахисних чи інших заходів з поліпшення санітарного стану лісів за результатами огляду санітарного стану лісової ділянки: Погіршення санітарного стану лісів

10 01 2025 року
(посада)

(підпис)

Карпенко Я.О.
(ініціали та прізвище)

ПОВІДОМЛЕННЯ
про появу ознак погіршення санітарного стану лісових насаджень

Чернігівська

(Автономна Республіка Крим, область)

Державне спеціалізоване господарське підприємство «Ліси України»

Філія «Північний лісовий офіс» Чернігівське надлісництво

(найменування власника лісів, постійного лісокористувача)

Лісництво Карпівське урочище _____ квартал № 59
виділ № 19 ділянка № _____ площа 2,3 гектарів

Таксаційна характеристика насадження

Склад 10Сг, вік 67 років, бонітет 1, середній діаметр 22 сантиметрів, середня висота 10 метрів, повнота 99, тип лісу В2ДС, рельєф рівнинний, експозиція _____, ґрунт _____, підріст _____, підлісок _____

Лісопатологічна характеристика насадження

Вид пошкодження насадження (лісова пожежа, буревій, сніголам, обледеніння, відмирання та всихання дерев, захарченість, об'їдання шкідниками хвої/листя, наявність гусені, масовий літ метеликів, опадання хвої/листя, відлущення кори на стовбурах та інші ознаки, не характерні для нормального стану дерев) **відмирання та всихання дерев**

Ступінь пошкодження, ураження: слабкий
(поодинокі, слабкі, середні, сильні)

Вид розподілу пошкоджених дерев: поодинокий
(поодинокий, груповий, куртинний)

Обсяг ушкодженої деревини на 1 гектарі (окомірно) 10 куб. метрів, у тому числі сухостійної 15 куб. метрів

Ознаки погіршення стану лісових насаджень виявив:

_____ майстер лісу
(посада)

_____ (підпис)

_____ Маляк В.С.
(ініціали та прізвище)

07 01 20 25 року

_____ лісничий
(лісничий (помічник лісничого))

_____ (підпис)

_____ Коханчук І.П.
(ініціали та прізвище)

07 01 20 25 року

Висновок інженера відділу (сектору) охорони і захисту лісу державного лісогосподарського (лісомисливського) підприємства або представника державного спеціалізованого лісозахисного підприємства щодо необхідності здійснення лісозахисних чи інших заходів з поліпшення санітарного стану лісів за результатами огляду санітарного стану лісової ділянки: Потрібно провести надількову санітарну рубку

_____ (посада)

_____ (підпис)

_____ Карпенко С.О.
(ініціали та прізвище)

10 01 20 25 року

ПОВІДОМЛЕННЯ

про появу ознак погіршення санітарного стану лісових насаджень

Чернігівська

(Автономна Республіка Крим, область)

Державне спеціалізоване господарське підприємство «Ліси України»

Філія «Північний лісовий офіс» Чернігівське надлісництво

(найменування власника лісів, постійного лісокористувача)

Лісництво Карпільське урочище _____ квартал, № 59
виділ № 42 ділянка № _____ площа 1,8 гектарів

Таксаційна характеристика насадження

Склад 106г, вік 95 років, бонітет 1А, середній діаметр 16 сантиметрів, середня висота 19 метрів, повнота 0,8, тип лісу В2А0, рельєф рівнинний, експозиція _____, грунт _____, підріст _____, підлісок _____

Лісопатологічна характеристика насадження

Вид пошкодження насадження (лісова пожежа, буревій, сніголам, обледеніння, відмирання та всихання дерев, захаращеність, об'їдання шкідниками хвої/листя, наявність гусені, масовий літ метеликів, опадання хвої/листя, відлучення кори на стовбурах та інші ознаки, не характерні для нормального стану дерев) **відмирання та всихання дерев**

Ступінь пошкодження, ураження: слабкий
(поодинокі, слабке, середнє, сильне)

Вид розподілу пошкоджених дерев: поодинокий
(поодинокий, груповий, куртинний)

Обсяг ушкодженої деревини на 1 гектарі (окомірно) 15 куб. метрів, у тому числі сухостійної 10 куб. метрів

Ознаки погіршення стану лісових насаджень виявив:

07 01 2025 року

(посада) _____ (підпис) _____
(ініціали та прізвище)

07 01 2025 року

(лісничий (помічник лісничого)) _____ (підпис) _____
(ініціали та прізвище)

Висновок інженера відділу (сектору) охорони і захисту лісу державного лісогосподарського (лісомисливського) підприємства або представника державного спеціалізованого лісозахисного підприємства щодо необхідності здійснення лісозахисних чи інших заходів з поліпшення санітарного стану лісів за результатами огляду санітарного стану лісової ділянки: Важливо перевірити видірвочі санітарні рубки

10 01 2025 року

(посада) _____ (підпис) _____
(ініціали та прізвище)

ПОВІДОМЛЕННЯ
про появу ознак погіршення санітарного стану лісових насаджень

Чернігівська

(Автономна Республіка Крим, область)

Державне спеціалізоване господарське підприємство «Ліси України»

Філія «Північний лісовий офіс» Чернігівське надлісництво

(найменування власника лісів, постійного лісокористувача)

Лісництво Карпільвське урочище - квартал № 59
відділ № 43 ділянка № площа 1,7 гектарів

Таксаційна характеристика насадження

Склад 100%, вік 95 років, бонітет 1, середній діаметр 32 сантиметрів, середня висота 22 метрів, повнота 0,7, тип лісу В2 DC, рельєф рівнинний, експозиція , ґрунт -, підріст -, підлісок -

Лісопатологічна характеристика насадження

Вид пошкодження насадження (лісова пожежа, буревій, сніголам, обледеніння, відмирання та всихання дерев, захаращеність, об'їдання шкідниками хвої/листя, наявність гусені, масовий літ метеликів, опадання хвої/листя, відлущення кори на стовбурах та інші ознаки, не характерні для нормального стану дерев) відмирання та всихання дерев

Ступінь пошкодження, ураження: слабкий
(поодинокі, слабке, середнє, сильне)

Вид розподілу пошкоджених дерев: поодинокий
(поодинокий, груповий, куртинний)

Обсяг ушкодженої деревини на 1 гектарі (окомірно) 15 куб. метрів, у тому числі сухостійної 10 куб. метрів

Ознаки погіршення стану лісових насаджень виявив:

майстер лісу
(посада)
07 01 20 25 року

(підпис)

(ініціали та прізвище)

лісничий
(лісничий (помічник лісничого))

(підпис)

(ініціали та прізвище)

07 01 20 25 року

Висновок інженера відділу (сектору) охорони і захисту лісу державного лісогосподарського (лісомисливського) підприємства або представника державного спеціалізованого лісозахисного підприємства щодо необхідності здійснення лісозахисних чи інших заходів з поліпшення санітарного стану лісів за результатами огляду санітарного стану лісової ділянки: Потребує проведення "видірвової" санітарної рубки

(посада)
10 01 20 25 року

(підпис)

(ініціали та прізвище)

ПОВІДОМЛЕННЯ

про появу ознак погіршення санітарного стану лісових насаджень

Чернігівська

(Автономна Республіка Крим, область)

Державне спеціалізоване господарське підприємство «Ліси України»

Філія «Північний лісовий офіс» Чернігівське надрісництво

(найменування власника лісів, постійного лісокористувача)

Лісництво Карпільвське урочище _____ квартал № 59
виділ № 45 ділянка № _____ площа 1,0 гектарів

Таксаційна характеристика насадження

Склад 10 С_г, вік 95 років, бонітет 1, середній діаметр 30 сантиметрів, середня висота 19 метрів, повнота 0,7, тип лісу В₁ ДС, рельєф рівнинний, експозиція _____, ґрунт _____, підріст _____, підлісок _____

Лісопатологічна характеристика насадження

Вид пошкодження насадження (лісова пожежа, буревій, сніголам, обледеніння, відмирання та всихання дерев, захаращеність, об'їдання шкідниками хвої/листя, наявність гусені, масовий літ метеликів, опадання хвої/листя, відлущення кори на стовбурах та інші ознаки, не характерні для нормального стану дерев) відмирання та всихання дерев

Ступінь пошкодження, ураження: слабкий
(поодинокі, слабке, середнє, сильне)

Вид розподілу пошкоджених дерев: поодинокий
(поодинокий, груповий, куртинний)

Обсяг ушкодженої деревини на 1 гектарі (околірно) 30 куб. метрів, у тому числі сухостійної 10 куб. метрів

Ознаки погіршення стану лісових насаджень виявив:

07 01 2025 року
майстер лісу _____ (посада) _____ (підпис) Лопатько А.С. (ініціали та прізвище)

07 01 2025 року
лісничий _____ (лісничий (помічник лісничого)) _____ (підпис) Коханчук І.П. (ініціали та прізвище)

Висновок інженера відділу (сектору) охорони і захисту лісу державного лісогосподарського (лісомисливського) підприємства або представника державного спеціалізованого лісозахисного підприємства щодо необхідності здійснення лісозахисних чи інших заходів з поліпшення санітарного стану лісів за результатами огляду санітарного стану лісової ділянки: Потрібно проведення господарської санітарної рубки

10 01 2025 року
Бровдин Іван І. (посада) _____ (підпис) Лопатько А.С. (ініціали та прізвище)

ПОВІДОМЛЕННЯ
про появу ознак погіршення санітарного стану лісових насаджень

Чернігівська

(Автономна Республіка Крим, область)

Державне спеціалізоване господарське підприємство «Ліси України»

Філія «Північний лісовий офіс» Чернігівське надлісництво

(найменування власника лісів, постійного лісокористувача)

Лісництво Карпівське урочище _____ квартал № 61
виділ № 1 ділянка № _____ площа 1,5 гектарів

Таксаційна характеристика насадження

Склад 10С, вік 110 років, бонітет 1А, середній діаметр 44 сантиметрів, середня висота 13 метрів, повнота 0,6, тип лісу В3ДС, рельєф рівнинний, експозиція _____, ґрунт _____, підріст _____, підлісок _____

Лісопатологічна характеристика насадження

Вид пошкодження насадження (лісова пожежа, буревій, сніголам, обледеніння, відмирання та всихання дерев, захаращеність, об'їдання шкідниками хвої/листя, наявність гусені, масовий літ метеликів, опадання хвої/листя, відлущення кори на стовбурах та інші ознаки, не характерні для нормального стану дерев) відмирання та всихання дерев

Ступінь пошкодження, ураження: слабкий
(поодинокі, слабке, середнє, сильне)

Вид розподілу пошкоджених дерев: поодинокий
(поодинокий, груповий, куртинний)

Обсяг ушкодженої деревини на 1 гектарі (окомірно) 30 куб. метрів, у тому числі сухостійної 25 куб. метрів

Ознаки погіршення стану лісових насаджень виявив:

08 01 2025 року
майстер лісу
(посада)

(підпис)

Грайчак І.І.
(ініціали та прізвище)

08 01 2025 року
лісничий
(лісничий (помічник лісничого))

(підпис)

Коханчук І.П.
(ініціали та прізвище)

08 01 2025 року

Висновок інженера відділу (сектору) охорони і захисту лісу державного лісогосподарського (лісомисливського) підприємства або представника державного спеціалізованого лісозахисного підприємства щодо необхідності здійснення лісозахисних чи інших заходів з поліпшення санітарного стану лісів за результатами огляду санітарного стану лісової ділянки: Відмірання та всихання дерев

(посада)

(підпис)

Корнєв С.О.
(ініціали та прізвище)

08 01 2025 року

ПОВІДОМЛЕННЯ
про появу ознак погіршення санітарного стану лісових насаджень

Чернігівська

(Автономна Республіка Крим, область)

Державне спеціалізоване господарське підприємство «Ліси України»

Філія «Північний лісовий офіс» Чернігівське надлісництво

(найменування власника лісів, постійного лісокористувача)

Лісництво Карпівське урочище _____ квартал № 61
виділ № 3 ділянка № 4 площа 40 гектарів

Таксаційна характеристика насадження

Склад 106, вік 110 років, бонітет 1, середній діаметр 36 сантиметрів, середня висота 21 метрів, повнота 0,6, тип лісу В220С, рельєф рівнинний, експозиція _____, ґрунт _____, підріст _____, підлісок _____

Лісопатологічна характеристика насадження

Вид пошкодження насадження (лісова пожежа, буревій, сніголам, обледеніння, відмирання та всихання дерев, захараченість, об'їдання шкідниками хвої/листя, наявність гусені, масовий літ метеликів, опадання хвої/листя, відлущення кори на стовбурах та інші ознаки, не характерні для нормального стану дерев) відмирання та всихання дерев

Ступінь пошкодження, ураження: слабкий
(поодинокі, слабкі, середні, сильні)

Вид розподілу пошкоджених дерев: поодинокий
(поодинокий, груповий, куртинний)

Обсяг ушкодженої деревини на 1 гектарі (околірно) 35 куб. метрів, у тому числі сухостійної 30 куб. метрів

Ознаки погіршення стану лісових насаджень виявив:

_____ майстер лісу
(посада)
08 01 20 25 року

_____ (підпис)

Богданов С.Г.
(ініціали та прізвище)

_____ лісничий
(лісничий (помічник лісничого))

_____ (підпис)

Коханчук І.П.
(ініціали та прізвище)

08 01 20 25 року

Висновок інженера відділу (сектору) охорони і захисту лісу державного лісогосподарського (лісомисливського) підприємства або представника державного спеціалізованого лісозахисного підприємства щодо необхідності здійснення лісозахисних чи інших заходів з поліпшення санітарного стану лісів за результатами огляду санітарного стану лісової ділянки: Важливо ухвалити заходи з лісозахисних робіт

_____ (посада)

_____ (підпис)

Карпенко С.О.
(ініціали та прізвище)

10 01 20 25 року

ПОВІДОМЛЕННЯ про появу ознак погіршення санітарного стану лісових насаджень

Чернігівська

(Автономна Республіка Крим, область)

Державне спеціалізоване господарське підприємство «Ліси України»

Філія «Північний лісовий офіс» Чернігівське надлісництво

(найменування власника лісів, постійного лісокористувача)

Лісництво Карпидівське урочище - квартал № 25
виділ № 32 ділянка № _____ площа 0,5 гектарів

Таксаційна характеристика насадження

Склад 106y, вік 90 років, бонітет 1, середній діаметр 32 сантиметрів, середня висота 25 метрів, повнота 0,4, тип лісу В2ДС, рельєф рівнинний, експозиція _____, ґрунт _____, підріст _____, підлісок _____

Лісопатологічна характеристика насадження

Вид пошкодження насадження (лісова пожежа, буревій, сніголам, обледеніння, відмирання та всихання дерев, захаращеність, об'їдання шкідниками хвої/листя, наявність гусені, масовий літ метеликів, опадання хвої/листя, відлущення кори на стовбурах та інші ознаки, не характерні для нормального стану дерев) відмирання та всихання дерев

Ступінь пошкодження, ураження: слабкий
(поодинокое, слабе, середне, сильное)

Вид розподілу пошкоджених дерев: поодинокий
(поодинокий, груповий, куртинний)

Обсяг ушкодженої деревини на 1 гектарі (окомірно) 40 куб. метрів, у тому числі сухостійної 35 куб. метрів

Ознаки погіршення стану лісових насаджень виявив:

_____ майстер лісу _____
(посада) _____ (підпис) _____
06 01 20 25 року _____ (ініціали та прізвище)

_____ лісничий _____
(лісничий (помічник лісничого)) _____ (підпис) _____
06 01 20 25 року _____ (ініціали та прізвище)

Висновок інженера відділу (сектору) охорони і захисту лісу державного лісогосподарського (лісомисливського) підприємства або представника державного спеціалізованого лісозахисного підприємства щодо необхідності здійснення лісозахисних чи інших заходів з поліпшення санітарного стану лісів за результатами огляду санітарного стану лісової ділянки: Відбуває проведення відірвової санітарної рубки

_____ (посада) _____ (підпис) _____
10 01 20 25 року _____ (ініціали та прізвище)

ПОВІДОМЛЕННЯ
про появу ознак погіршення санітарного стану лісових насаджень

Чернігівська

(Автономна Республіка Крим, область)

Державне спеціалізоване господарське підприємство «Ліси України»

Філія «Північний лісовий офіс» Чернігівське надлісництво

(найменування власника лісів, постійного лісокористувача)

Лісництво Карпівське урочище _____ квартал № 61
відділ № 3 ділянка № 9 площа 5,7 гектарів

Таксаційна характеристика насадження

Склад 106, вік 110 років, бонітет 1, середній діаметр 36 сантиметрів, середня висота 28 метрів, повнота 0,6, тип лісу В280С, рельєф рівнинний, експозиція _____, ґрунт _____, підрієт _____, підлісок _____

Лісонатологічна характеристика насадження

Вид пошкодження насадження (лісова пожежа, буревій, сніголам, обледеніння, відмирання та всихання дерев, захарашеність, об'їдання шкідниками хвої/листя, наявність гусені, масовий літ метеликів, опадання хвої/листя, відлущення кори на стовбурах та інші ознаки, не характерні для нормального стану дерев) відмирання та всихання дерев

Ступінь пошкодження, ураження: слабкий
(поодинокі, слабке, середнє, сильне)

Вид розподілу пошкоджених дерев: поодинокий
(поодинокий, груповий, куртинний)

Обсяг ушкодженої деревини на 1 гектарі (окомірно) 35 куб. метрів, у тому числі сухостійної 30 куб. метрів

Ознаки погіршення стану лісових насаджень виявив:

_____ майстер лісу
(посада)
08 01 2025 року

_____ (підпис)
_____ (підпис)

Войничук С.С.
(ініціали та прізвище)

_____ лісничий
(лісничий (помічник лісничого))

08 01 2025 року

Коханчук І.П.
(ініціали та прізвище)

Висновок інженера відділу (сектору) охорони і захисту лісу державного лісогосподарського (лісомисливського) підприємства або представника державного спеціалізованого лісозахисного підприємства щодо необхідності здійснення лісозахисних чи інших заходів з поліпшення санітарного стану лісів за результатами огляду санітарного стану лісової ділянки: Висновок зробив інженер лісогосподарського підприємства

Володимир Іванович (посада)
10 01 2025 року
_____ (підпис)

Кірюшко С.О.
(ініціали та прізвище)

ПОВІДОМЛЕННЯ
про появу ознак погіршення санітарного стану лісових насаджень

Чернігівська

(Автономна Республіка Крим, область)

Державне спеціалізоване господарське підприємство «Ліси України»

Філія «Північний лісовий офіс» Чернігівське надлісництво

(найменування власника лісів, постійного лісокористувача)

Лісництво Карпільське урочище _____ квартал № 61
виділ № 3 ділянка № 10 площа 1,6 гектарів

Таксаційна характеристика насадження

Склад 106, вік 110 років, бонітет 1, середній діаметр 36 сантиметрів, середня висота 28 метрів, повнота 96, тип лісу ВЛЛРС, рельєф рівнинний, експозиція _____, ґрунт _____, підріст _____, підлісок _____

Лісопатологічна характеристика насадження

Вид пошкодження насадження (лісова пожежа, буревій, сніголам, обледеніння, відмирання та всихання дерев, захаращеність, об'їдання шкідниками хвої/листя, наявність гусені, масовий літ метеликів, опадання хвої/листя, відлущення кори на стовбурах та інші ознаки, не характерні для нормального стану дерев) відмирання та всихання дерев

Ступінь пошкодження, ураження: слабкий
(поодинокі, слабке, середнє, сильне)

Вид розподілу пошкоджених дерев: поодинокий
(поодинокий, груповий, куртинний)

Обсяг ушкодженої деревини на 1 гектарі (окомірно) 35 куб. метрів, у тому числі сухостійної 30 куб. метрів

Ознаки погіршення стану лісових насаджень виявив:

08 01 2025 року
майстер лісу
(посада)

[підпис]
(підпис)

Байраб Р.У.
(ініціали та прізвище)

08 01 2025 року
лісничий
(лісничий (помічник лісничого))

[підпис]
(підпис)

Коханчук І.П.
(ініціали та прізвище)

Висновок інженера відділу (сектору) охорони і захисту лісу державного лісогосподарського (лісомисливського) підприємства або представника державного спеціалізованого лісозахисного підприємства щодо необхідності здійснення лісозахисних чи інших заходів з поліпшення санітарного стану лісів за результатами огляду санітарного стану лісової ділянки: Відбувся провірений надірвовий санітарний рубки

10 01 2025 року
[підпис]
(посада)

[підпис]
(підпис)

Варченко З.О.
(ініціали та прізвище)

ПОВІДОМЛЕННЯ
про появу ознак погіршення санітарного стану лісових насаджень

Чернігівська

(Автономна Республіка Крим, область)

Державне спеціалізоване господарське підприємство «Ліси України»

Філія «Північний лісовий офіс» Чернігівське надлісництво

(найменування власника лісів, постійного лісокористувача)

Лісництво Карпівське урочище _____ квартал № 61
виділ № 3 ділянка № 11 площа 9,3 гектарів

Таксаційна характеристика насадження

Склад 106, вік 110 років, бонітет 1, середній діаметр 36 сантиметрів, середня висота 38 метрів, повнота 9,6, тип лісу ВХРС, рельєф рівнинний, експозиція _____, ґрунт _____, підріст _____, підлісок _____

Лісопатологічна характеристика насадження

Вид пошкодження насадження (лісова пожежа, буревій, сніголам, обледеніння, відмирання та всихання дерев, захаращеність, об'їдання шкідниками хвої/листя, наявність гусені, масовий літ метеликів, опадання хвої/листя, відлущення кори на стовбурах та інші ознаки, не характерні для нормального стану дерев) відмирання та всихання дерев

Ступінь пошкодження, ураження: слабкий
(поодиноке, слабе, середнє, сильне)

Вид розподілу пошкоджених дерев: поодинокий
(поодинокий, груповий, куртинний)

Обсяг ушкодженої деревини на 1 гектарі (окомірно) 35 куб. метрів, у тому числі сухостійної 30 куб. метрів

Ознаки погіршення стану лісових насаджень виявив:

08 01 2025 року
майстер лісу
(посада)

(підпис)

Богданов С.І.
(ініціали та прізвище)

08 01 2025 року
лісничий
(лісничий (помічник лісничого))

(підпис)

Коханчук І.П.
(ініціали та прізвище)

Висновок інженера відділу (сектору) охорони і захисту лісу державного лісогосподарського (лісомисливського) підприємства або представника державного спеціалізованого лісозахисного підприємства щодо необхідності здійснення лісозахисних чи інших заходів з поліпшення санітарного стану лісів за результатами огляду санітарного стану лісової ділянки: Водяний інженер / 08 01 2025 року

08 01 2025 року
(посада)

(підпис)

Водяний В.В.
(ініціали та прізвище)

ПОВІДОМЛЕННЯ
про появу ознак погіршення санітарного стану лісових насаджень

Чернігівська

(Автономна Республіка Крим, область)

Державне спеціалізоване господарське підприємство «Ліси України»

Філія «Північний лісовий офіс» Чернігівське надрісництво

(найменування власника лісів, постійного лісокористувача)

Лісництво Каршлівське урочище _____ квартал № 61
виділ № 5 ділянка № _____ площа 3,0 гектарів

Таксаційна характеристика насадження

Склад 106g, вік 75 років, бонітет 1А, середній діаметр 30 сантиметрів, середня висота 25 метрів, повнота 0,8, тип лісу А2С, рельєф рівнинний, експозиція _____, ґрунт _____, підріст _____, підлісок _____

Лісопатологічна характеристика насадження

Вид пошкодження насадження (лісова пожежа, буревій, сніголам, обледеніння, відмирання та всихання дерев, захаращеність, об'їдання шкідниками хвої/листя, наявність гусені, масовий літ метеликів, опадання хвої/листя, відлущення кори на стовбурах та інші ознаки, не характерні для нормального стану дерев) **відмирання та всихання дерев**

Ступінь пошкодження, ураження: слабкий
(поодинокое, слабе, среднее, сильное)

Вид розподілу пошкоджених дерев: поодинокий
(поодинокий, груповий, куртинний)

Обсяг ушкодженої деревини на 1 гектарі (окомірно) 35 куб. метрів, у тому числі сухостійної 30 куб. метрів

Ознаки погіршення стану лісових насаджень виявив:

08 01 2025 року
майстер лісу
(посада)

(підпис)

Коханчук І.П.
(ініціали та прізвище)

08 01 2025 року
лісничий
(лісничий (помічник лісничого))

(підпис)

Коханчук І.П.
(ініціали та прізвище)

08 01 2025 року

Висновок інженера відділу (сектору) охорони і захисту лісу державного лісогосподарського (лісомисливського) підприємства або представника державного спеціалізованого лісозахисного підприємства щодо необхідності здійснення лісозахисних чи інших заходів з поліпшення санітарного стану лісів за результатами огляду санітарного стану лісової ділянки: Висновок про виконання заходів лісозахисного характеру

10 01 2025 року
(посада)

(підпис)

Коханчук І.П.
(ініціали та прізвище)

ПОВІДОМЛЕННЯ
про появу ознак погіршення санітарного стану лісових насаджень
Чернігівська

(Автономна Республіка Крим, область)

Державне спеціалізоване господарське підприємство «Ліси України»

Філія «Північний лісовий офіс» Чернігівське надлісництво

(найменування власника лісів, постійного лісокористувача)

Лісництво Карпільське урочище _____ квартал № 43
виділ № 1 ділянка № - площа 16,5 гектарів

Таксаційна характеристика насадження

Склад 106, вік 110 років, бонітет 10, середній діаметр 41 сантиметрів, середня висота 33 метрів, повнота 0,6, тип лісу Б2.2С, рельєф рівнинний, експозиція _____, ґрунт _____, підріст _____, підлісок _____

Лісопатологічна характеристика насадження

Вид пошкодження насадження (лісова пожежа, буревій, сніголам, обледеніння, відмирання та всихання дерев, захараченість, об'їдання шкідниками хвої/листя, наявність гусені, масовий літ метеликів, опадання хвої/листя, відлущення кори на стовбурах та інші ознаки, не характерні для нормального стану дерев) відмирання та всихання дерев

Ступінь пошкодження, ураження: слабкий
(поодинокое, слабке, середнє, сильне)

Вид розподілу пошкоджених дерев: поодинокий
(поодинокий, груповий, куртинний)

Обсяг ушкодженої деревини на 1 гектарі (окомірно) 35 куб. метрів, у тому числі сухостійної 30 куб. метрів

Ознаки погіршення стану лісових насаджень виявив:

13 01 2025 року
майстер лісу
(посада)

[Підпис]
(підпис)

Байцаров І.І.
(ініціали та прізвище)

13 01 2025 року
лісничий
(лісничий (помічник лісничого))

[Підпис]
(підпис)

Коханчук І.П.
(ініціали та прізвище)

Висновок інженера відділу (сектору) охорони і захисту лісу державного лісогосподарського (лісомисливського) підприємства або представника державного спеціалізованого лісозахисного підприємства щодо необхідності здійснення лісозахисних чи інших заходів з поліпшення санітарного стану лісів за результатами огляду санітарного стану лісової ділянки: Потрібно провести вибіркові санітарні рубки

13 01 2025 року
(посада)

[Підпис]
(підпис)

Варченко С.О.
(ініціали та прізвище)

ПОВІДОМЛЕННЯ
про появу ознак погіршення санітарного стану лісових насаджень

Чернігівська

(Автономна Республіка Крим, область)

Державне спеціалізоване господарське підприємство «Ліси України»

Філія «Північний лісовий офіс» Чернігівське надрісництво

(найменування власника лісів, постійного лісокористувача)

Лісництво Карпільське урочище _____ квартал № 13
виділ № 1 ділянка № 6 площа 46 гектарів

Таксаційна характеристика насадження

Склад 106, вік 110 років, бонітет 1А, середній діаметр 44 сантиметрів, середня висота 33 метрів, повнота 96, тип лісу В2ДС, рельєф рівнинний, експозиція _____, ґрунт _____, підріст _____, підлісок _____

Лісопатологічна характеристика насадження

Вид пошкодження насадження (лісова пожежа, буревій, сніголам, обледеніння, відмирання та всихання дерев, захаращеність, об'їдання шкідниками хвої/листя, наявність гусені, масовий літ метеликів, опадання хвої/листя, відлущення кори на стовбурах та інші ознаки, не характерні для нормального стану дерев) відмирання та всихання дерев

Ступінь пошкодження, ураження: слабкий
(поодинокі, слабке, середнє, сильне)

Вид розподілу пошкоджених дерев: поодинокий
(поодинокий, груповий, куртинний)

Обсяг ушкодженої деревини на 1 гектарі (окомірно) 35 куб. метрів, у тому числі сухостійної 30 куб. метрів

Ознаки погіршення стану лісових насаджень виявив:

13 01 2025 року
майстер лісу
(посада)

(підпис)

Саймраб С.С.
(ініціали та прізвище)

13 01 2025 року
лісничий
(лісничий (помічник лісничого))

(підпис)

Коханчук І.П.
(ініціали та прізвище)

13 01 2025 року

Висновок інженера відділу (сектору) охорони і захисту лісу державного лісогосподарського (лісомисливського) підприємства або представника державного спеціалізованого лісозахисного підприємства щодо необхідності здійснення лісозахисних чи інших заходів з поліпшення санітарного стану лісів за результатами огляду санітарного стану лісової ділянки: попередити утворення «вуглевої» санітарної рубки

10 01 2025 року
(посада)

(підпис)

Саймраб С.О.
(ініціали та прізвище)

ПОВІДОМЛЕННЯ
про появу ознак погіршення санітарного стану лісових насаджень

Чернігівська

(Автономна Республіка Крим, область)

Державне спеціалізоване господарське підприємство «Ліси України»

Філія «Північний лісовий офіс» Чернігівське надрісництво

(найменування власника лісів, постійного лісокористувача)

Лісництво Карпільське урочище _____ квартал № 13
відділ № 1 ділянка № 7 площа 1,8 гектарів

Таксаційна характеристика насадження

Склад 10б, вік 10 років, бонітет 1А, середній діаметр 11 сантиметрів, середня висота 33 метрів, повнота 0,6, тип лісу 022С, рельєф рівнинний, експозиція _____, ґрунт _____, підріст _____, підлісок _____

Лісопатологічна характеристика насадження

Вид пошкодження насадження (лісова пожежа, буревій, сніголам, обледеніння, відмирання та всихання дерев, захаращеність, об'їдання шкідниками хвої/листя, наявність гусені, масовий літ метеликів, опадання хвої/листя, відлущення кори на стовбурах та інші ознаки, не характерні для нормального стану дерев) відмирання та всихання дерев

Ступінь пошкодження, ураження: слабкий
(поодинокі, слабке, середнє, сильне)

Вид розподілу пошкоджених дерев: поодинокий
(поодинокий, груповий, куртинний)

Обсяг ушкодженої деревини на 1 гектарі (окомірно) 35 куб. метрів, у тому числі сухостійної 30 куб. метрів

Ознаки погіршення стану лісових насаджень виявив:

13 01 20 25 року
майстер лісу
(посада)

(підпис)

Саймуб С.С.
(ініціали та прізвище)

13 01 20 25 року
лісничий
(лісничий (помічник лісничого))

(підпис)

Коханчук І.П.
(ініціали та прізвище)

Висновок інженера відділу (сектору) охорони і захисту лісу державного лісогосподарського (лісомисливського) підприємства або представника державного спеціалізованого лісозахисного підприємства щодо необхідності здійснення лісозахисних чи інших заходів з поліпшення санітарного стану лісів за результатами огляду санітарного стану лісової ділянки: Потребує подальшого вивчення "санітарно" рудки

10 01 20 25 року
Професійний інженер ДЗН
(посада)

(підпис)

Варнало С.О.
(ініціали та прізвище)

ПОВІДОМЛЕННЯ
про появу ознак погіршення санітарного стану лісових насаджень

Чернігівська

(Автономна Республіка Крим, область)

Державне спеціалізоване господарське підприємство «Ліси України»

Філія «Північний лісовий офіс» Чернігівське надлісництво

(найменування власника лісів, постійного лісокористувача)

Лісництво Карпільське урочище _____ квартал № 96
виділ № 2 ділянка № _____ площа 28 гектарів

Таксаційна характеристика насадження

Склад 106, вік 15 років, бонітет 1, середній діаметр 26 сантиметрів, середня висота 2 метрів, повнота 04, тип лісу ПІС, рельєф рівнинний, експозиція _____, ґрунт _____, підріст _____, підлісок _____

Лісопатологічна характеристика насадження

Вид пошкодження насадження (лісова пожежа, буревій, сніголам, обледеніння, відмирання та всихання дерев, захаращеність, об'їдання шкідниками хвої/листя, наявність гусені, масовий літ метеликів, опадання хвої/листя, відлущення кори на стовбурах та інші ознаки, не характерні для нормального стану дерев) відмирання та всихання дерев

Ступінь пошкодження, ураження: слабкий
(поодинокі, слабке, середнє, сильне)

Вид розподілу пошкоджених дерев: поодинокий
(поодинокий, груповий, куртинний)

Обсяг ушкодженої деревини на 1 гектарі (окомірно) 30 куб. метрів, у тому числі сухостійної 2.5 куб. метрів

Ознаки погіршення стану лісових насаджень виявив:

29 д 2025 року
майстер лісу
(посада)

(підпис)

Коханчук І.П.
(ініціали та прізвище)

29 д 2025 року
лісничий
(лісничий (помічник лісничого))

(підпис)

Коханчук І.П.
(ініціали та прізвище)

29 д 2025 року

Висновок інженера відділу (сектору) охорони і захисту лісу державного лісогосподарського (лісомисливського) підприємства або представника державного спеціалізованого лісозахисного підприємства щодо необхідності здійснення лісозахисних чи інших заходів з поліпшення санітарного стану лісів за результатами огляду санітарного стану лісової ділянки: Потребує проведення водорубової санітарної рубки

10 01 2025 року
Протірний інженер О.З.
(посада)

(підпис)

Коханчук І.П.
(ініціали та прізвище)

ПОВІДОМЛЕННЯ
про появу ознак погіршення санітарного стану лісових насаджень

Чернігівська

(Автономна Республіка Крим, область)

Державне спеціалізоване господарське підприємство «Ліси України»

Філія «Північний лісовий офіс» Чернігівське надлісництво

(найменування власника лісів, постійного лісокористувача)

Лісництво Карпільське урочище _____ квартал № 96
виділ № 13 ділянка № 2 площа 1,1 гектарів

Таксаційна характеристика насадження

Склад 106, вік 95 років, бонітет 1, середній діаметр 32 сантиметрів, середня висота 22 метрів, повнота 0,4, тип лісу ОЛС, рельєф рівнинний, експозиція _____, ґрунт _____, підріст _____, підлісок _____

Лісопатологічна характеристика насадження

Вид пошкодження насадження (лісова пожежа, буревій, сніголам, обледеніння, відмирання та всихання дерев, захаращеність, об'їдання шкідниками хвої/листя, наявність гусені, масовий літ метеликів, опадання хвої/листя, відлущення кори на стовбурах та інші ознаки, не характерні для нормального стану дерев) відмирання та всихання дерев

Ступінь пошкодження, ураження: слабкий
(поодинокі, слабке, середнє, сильне)

Вид розподілу пошкоджених дерев: поодинокий
(поодинокий, груповий, куртинний)

Обсяг ушкодженої деревини на 1 гектарі (окомірно) 50 куб. метрів, у тому числі сухостійної 40 куб. метрів

Ознаки погіршення стану лісових насаджень виявив:

29 01 2025 року
майстер лісу
(посада)

[підпис]
(підпис)

[ініціали та прізвище]
(ініціали та прізвище)

29 01 2025 року
лісничий
(лісничий (помічник лісничого))

[підпис]
(підпис)

Коханчук І.П.
(ініціали та прізвище)

29 01 2025 року

Висновок інженера відділу (сектору) охорони і захисту лісу державного лісогосподарського (лісомисливського) підприємства або представника державного спеціалізованого лісозахисного підприємства щодо необхідності здійснення лісозахисних чи інших заходів з поліпшення санітарного стану лісів за результатами огляду санітарного стану лісової ділянки: Погіршене пробурення відміраної санітарної рубки

10 01 2025 року
провірив інженер О.З.О.
(посада)

[підпис]
(підпис)

Карпенко С.О.
(ініціали та прізвище)

ПОВІДОМЛЕННЯ
про появу ознак погіршення санітарного стану лісових насаджень

Чернігівська

(Автономна Республіка Крим, область)

Державне спеціалізоване господарське підприємство «Ліси України»

Філія «Північний лісовий офіс» Чернігівське надлісництво

(найменування власника лісів, постійного лісокористувача)

Лісництво Карпільвеське урочище - квартал № 25
виділ № 33 ділянка № площа 0,1 гектарів

Таксаційна характеристика насадження

Склад 106г, вік 90 років, бонітет 1, середній діаметр 12 сантиметрів, середня висота 25 метрів, повнота 0,7, тип лісу В1 ДС, рельєф рівнинний, експозиція -, грунт -, підріст -, підлісок -

Лісопатологічна характеристика насадження

Вид пошкодження насадження (лісова пожежа, буревій, сніголам, обледеніння, відмирання та всихання дерев, захаращеність, об'їдання шкідниками хвої/листя, наявність гусені, масовий літ метеликів, опадання хвої/листя, відлущення кори на стовбурах та інші ознаки, не характерні для нормального стану дерев) відмирання та всихання дерев

Ступінь пошкодження, ураження: слабкий
(поодиночке, слабе, середнє, сильне)

Вид розподілу пошкоджених дерев: поодинокий
(поодинокий, груповий, куртинний)

Обсяг ушкодженої деревини на 1 гектарі (окомірно) 25 куб. метрів, у тому числі сухостійної 20 куб. метрів

Ознаки погіршення стану лісових насаджень виявив:

 майстер лісу
(посада)

(підпис)

(ініціали та прізвище)

06 01 2025 року

 лісничий
(лісничий (помічник лісничого))

(підпис)

(ініціали та прізвище)

06 01 2025 року

Висновок інженера відділу (сектору) охорони і захисту лісу державного лісгосподарського (лісомисливського) підприємства або представника державного спеціалізованого лісозахисного підприємства щодо необхідності здійснення лісозахисних чи інших заходів з поліпшення санітарного стану лісів за результатами огляду санітарного стану лісової ділянки: Потребує проведення відповідної санітарної рубки

 (посада)
10 01 2025 року

(підпис)

(ініціали та прізвище)

ПОВІДОМЛЕННЯ
про появу ознак погіршення санітарного стану лісових насаджень
Чернігівська

(Автономна Республіка Крим, область)

Державне спеціалізоване господарське підприємство «Ліси України»

Філія «Північний лісовий офіс» Чернігівське надлісництво

(найменування власника лісів, постійного лісокористувача)

Лісництво Карпільвеське урочище _____ квартал № 96
виділ № 16 ділянка № - площа 24 гектарів

Таксаційна характеристика насаджень

Склад 103, вік 95 років, бонітет II, середній діаметр 32 сантиметрів, середня висота 29 метрів, повнота 94, тип лісу ВІРС, рельєф рівнинний, експозиція _____, ґрунт _____, підріст _____, підлісок _____

Лісопатологічна характеристика насаджень

Вид пошкодження насаджень (лісова пожежа, буревій, сніголам, обледеніння, відмирання та всихання дерев, захаращеність, об'їдання шкідниками хвої/листя, наявність гусені, масовий літ метеликів, опадання хвої/листя, відлущення кори на стовбурах та інші ознаки, не характерні для нормального стану дерев) відмирання та всихання дерев

Ступінь пошкодження, ураження: слабкий
(поодиноке, слабе, середнє, сильне)

Вид розподілу пошкоджених дерев: поодинокий
(поодинокий, груповий, куртинний)

Обсяг ушкодженої деревини на 1 гектарі (окомірно) 20 куб. метрів, у тому числі сухостійної 25 куб. метрів

Ознаки погіршення стану лісових насаджень виявив:

10 01 2025 року
майстер лісу
(посада)

[підпис]
(підпис)

[ініціали та прізвище]
(ініціали та прізвище)

10 01 2025 року
лісничий
(лісничий (помічник лісничого))

[підпис]
(підпис)

Коханчук І.П.
(ініціали та прізвище)

10 01 2025 року

Висновок інженера відділу (сектору) охорони і захисту лісу державного лісогосподарського (лісомисливського) підприємства або представника державного спеціалізованого лісозахисного підприємства щодо необхідності здійснення лісозахисних чи інших заходів з поліпшення санітарного стану лісів за результатами огляду санітарного стану лісової ділянки: Потреба у робочих заходах санітарної рубки

10 01 2025 року
Провірний інженер ОЗЛ
(посада)

[підпис]
(підпис)

[ініціали та прізвище]
(ініціали та прізвище)

ПОВІДОМЛЕННЯ
про появу ознак погіршення санітарного стану лісових насаджень

Чернігівська

(Автономна Республіка Крим, область)

Державне спеціалізоване господарське підприємство «Ліси України»

Філія «Північний лісовий офіс» Чернігівське надлісництво

(найменування власника лісів, постійного лісокористувача)

Лісництво Карпівське урочище _____ квартал № 105
виділ № 3 ділянка № - площа 4,9 гектарів

Таксаційна характеристика насадження

Склад 10Б, вік 40 років, бонітет 3, середній діаметр 18 сантиметрів, середня висота 14 метрів, повнота 0,7, тип лісу ОІС, рельєф рівнинний, експозиція _____, ґрунт _____, підріст _____, підлісок _____

Лісопатологічна характеристика насадження

Вид пошкодження насадження (лісова пожежа, буревій, сніголам, обледеніння, відмирання та всихання дерев, захараченість, об'їдання шкідниками хвої/листя, наявність гусені, масовий літ метеликів, опадання хвої/листя, відлущення кори на стовбурах та інші ознаки, не характерні для нормального стану дерев) **відмирання та всихання дерев**

Ступінь пошкодження, ураження: слабкий
(поодинокое, слабе, середне, сильне)

Вид розподілу пошкоджених дерев: поодинокий
(поодинокий, груповий, куртинний)

Обсяг ушкодженої деревини на 1 гектарі (окомірно) 20 куб. метрів, у тому числі сухостійної 15 куб. метрів

Ознаки погіршення стану лісових насаджень виявив:

10 01 2025 року
майстер лісу
(посада)

(підпис)

(ініціали та прізвище)

10 01 2025 року
лісничий
(лісничий (помічник лісничого))

(підпис)

(ініціали та прізвище)

Висновок інженера відділу (сектору) охорони і захисту лісу державного лісогосподарського (лісомисливського) підприємства або представника державного спеціалізованого лісозахисного підприємства щодо необхідності здійснення лісозахисних чи інших заходів з поліпшення санітарного стану лісів за результатами огляду санітарного стану лісової ділянки: Потребу проведення подальшої санітарної рубки

10 01 2025 року
інженер №0381
(посада)

(підпис)

(ініціали та прізвище)

ПОВІДОМЛЕННЯ

про появу ознак погіршення санітарного стану лісових насаджень

Чернігівська

(Автономна Республіка Крим, область)

Державне спеціалізоване господарське підприємство «Ліси України»

Філія «Північний лісовий офіс» Чернігівське надлісництво

(найменування власника лісів, постійного лісокористувача)

Лісництво Карпівське урочище _____ квартал № 105
виділ № 4 ділянка № _____ площа 1,5 гектарів

Таксаційна характеристика насадження

Склад 106 103, вік 25 років, бонітет 1, середній діаметр 22 сантиметрів, середня висота 22 метрів, повнота 91, тип лісу б.б.б.с, рельєф рівнинний, експозиція _____, ґрунт _____, підріст _____, підлісок _____

Лісопатологічна характеристика насадження

Вид пошкодження насадження (лісова пожежа, буревій, сніголам, обледеніння, відмирання та всихання дерев, захаращеність, об'їдання шкідниками хвої/листя, наявність гусені, масовий літ метеликів, опадання хвої/листя, відлущення кори на стовбурах та інші ознаки, не характерні для нормального стану дерев) відмирання та всихання дерев

Ступінь пошкодження, ураження: слабкий
(поодинокі, слабке, середнє, сильне)

Вид розподілу пошкоджених дерев: поодинокий
(поодинокий, груповий, куртинний)

Обсяг ушкодженої деревини на 1 гектарі (окомірно) 25 куб. метрів, у тому числі сухостійної 15 куб. метрів

Ознаки погіршення стану лісових насаджень виявив:

<u>майстер лісу</u> (посада)	<u>[підпис]</u> (підпис)	<u>Морозова Т.В.</u> (ініціали та прізвище)
<u>10 01 2025</u> року		
<u>лісничий</u> (лісничий (помічник лісничого))	<u>[підпис]</u> (підпис)	<u>Коханчук І.П.</u> (ініціали та прізвище)
<u>10 01 2025</u> року		

Висновок інженера відділу (сектору) охорони і захисту лісу державного лісогосподарського (лісомисливського) підприємства або представника державного спеціалізованого лісозахисного підприємства щодо необхідності здійснення лісозахисних чи інших заходів з поліпшення санітарного стану лісів за результатами огляду санітарного стану лісової ділянки: Повідомляє про виявлені ознаки погіршення санітарного стану лісової ділянки

<u>Морозова Т.В.</u> (посада)	<u>[підпис]</u> (підпис)	<u>Корнелюк С.О.</u> (ініціали та прізвище)
<u>10 01 2025</u> року		

ПОВІДОМЛЕННЯ про появу ознак погіршення санітарного стану лісових насаджень

Чернігівська

(Автономна Республіка Крим, область)

Державне спеціалізоване господарське підприємство «Ліси України»

Філія «Північний лісовий офіс» Чернігівське надлісництво

(найменування власника лісів, постійного лісокористувача)

Лісництво Карпільське урочище _____ квартал № 111
відділ № 5 ділянка № _____ площа 26 гектарів

Таксаційна характеристика насадження

Склад 106/13/14, вік 95 років, бонітет 10, середній діаметр 36 сантиметрів, середня висота 29 метрів, повнота 91, тип лісу В22С, рельєф рівнинний, експозиція _____, ґрунт _____, підріст _____, підлісок _____

Лісопатологічна характеристика насадження

Вид пошкодження насадження (лісова пожежа, буревій, сніголам, обледеніння, відмирання та всихання дерев, захаращеність, об'їдання шкідниками хвої/листя, наявність гусені, масовий літ метеликів, опадання хвої/листя, відлущення кори на стовбурах та інші ознаки, не характерні для нормального стану дерев) відмирання та всихання дерев

Ступінь пошкодження, ураження: слабкий
(поодинокі, слабке, середнє, сильне)

Вид розподілу пошкоджених дерев: поодинокий
(поодинокий, груповий, куртинний)

Обсяг ушкодженої деревини на 1 гектарі (окомірно) 20 куб. метрів, у тому числі сухостійної 15 куб. метрів

Ознаки погіршення стану лісових насаджень виявив:

<u> </u> майстер лісу (посада)	<u> </u> (підпис)	<u> </u> (ініціали та прізвище)
<u>10 01 2025</u> року		
<u> </u> лісничий (лісничий (помічник лісничого))	<u> </u> (підпис)	<u> </u> (ініціали та прізвище)
<u>10 01 2025</u> року		

Висновок інженера відділу (сектору) охорони і захисту лісу державного лісогосподарського (лісомисливського) підприємства або представника державного спеціалізованого лісозахисного підприємства щодо необхідності здійснення лісозахисних чи інших заходів з поліпшення санітарного стану лісів за результатами огляду санітарного стану лісової ділянки: Відсутність хворобливих відмірених дерев

<u> </u> (посада)	<u> </u> (підпис)	<u> </u> (ініціали та прізвище)
<u>10 01 2025</u> року		

ПОВІДОМЛЕННЯ
про появу ознак погіршення санітарного стану лісових насаджень

Чернігівська
(Автономна Республіка Крим, область)
Державне спеціалізоване господарське підприємство «Ліси України»
Філія «Північний лісовий офіс» Чернігівське надлісництво
(найменування власника лісів, постійного лісокористувача)

Лісництво Карпільське урочище _____ квартал № 21
виділ № 5 ділянка № 2 площа 1,1 гектарів

Таксаційна характеристика насадження

Склад 106.12.18, вік 95 років, бонітет 10, середній діаметр 36 сантиметрів, середня висота 29 метрів, повнота 04, тип лісу в.с.р.с., рельєф рівнинний, експозиція _____, ґрунт _____, підріст _____, підлісок _____

Лісопатологічна характеристика насадження

Вид пошкодження насадження (лісова пожежа, буревій, сніголам, обледеніння, відмирання та всихання дерев, захаращеність, об'їдання шкідниками хвої/листя, наявність гусені, масовий літ метеликів, опадання хвої/листя, відлущення кори на стовбурах та інші ознаки, не характерні для нормального стану дерев) відмирання та всихання дерев

Ступінь пошкодження, ураження: слабкий
(поодинокі, слабке, середнє, сильне)

Вид розподілу пошкоджених дерев: поодинокий
(поодинокий, груповий, куртинний)

Обсяг ушкодженої деревини на 1 гектарі (окомірно) 20 куб. метрів, у тому числі сухостійної 15 куб. метрів

Ознаки погіршення стану лісових насаджень виявив:

10 01 20 25 року
майстер лісу
(посада)

[підпис]
(підпис)

[ініціали та прізвище]
(ініціали та прізвище)

10 01 20 25 року
лісничий
(лісничий (помічник лісничого))

[підпис]
(підпис)

Коханчук І.П.
(ініціали та прізвище)

Висновок інженера відділу (сектору) охорони і захисту лісу державного лісогосподарського (лісомисливського) підприємства або представника державного спеціалізованого лісозахисного підприємства щодо необхідності здійснення лісозахисних чи інших заходів з поліпшення санітарного стану лісів за результатами огляду санітарного стану лісової ділянки: Погіршує уривок лісової ділянки "санітарний рубки"

10 01 20 25 року
лісничий
(посада)

[підпис]
(підпис)

[ініціали та прізвище]
(ініціали та прізвище)

ПОВІДОМЛЕННЯ
про появу ознак погіршення санітарного стану лісових насаджень

Чернігівська

(Автономна Республіка Крим, область)

Державне спеціалізоване господарське підприємство «Ліси України»

Філія «Північний лісовий офіс» Чернігівське надлісництво

(найменування власника лісів, постійного лісокористувача)

Лісництво Карпільське урочище _____ квартал, № 121
виділ № 6 ділянка № — площа 4,6 гектарів

Таксаційна характеристика насадження

Склад 100% ІІІ, вік 73 років, бонітет 10, середній діаметр 28 сантиметрів, середня висота 26 метрів, повнота 0,9, тип лісу б.д.д.с., рельєф рівнинний, експозиція _____, ґрунт _____, підріст _____, підлісок _____

Лісопатологічна характеристика насадження

Вид пошкодження насадження (лісова пожежа, буревій, сніголам, обледеніння, відмирання та всихання дерев, захарашеність, об'їдання шкідниками хвої/листя, наявність гусені, масовий літ метеликів, опадання хвої/листя, відлущення кори на стовбурах та інші ознаки, не характерні для нормального стану дерев) відмирання та всихання дерев

Ступінь пошкодження, ураження: слабкий
(поодинокое, слабе, среднее, сильное)

Вид розподілу пошкоджених дерев: поодинокий
(поодинокий, груповий, куртинний)

Обсяг ушкодженої деревини на 1 гектарі (окомірно) 25 куб. метрів, у тому числі сухостійної 15 куб. метрів

Ознаки погіршення стану лісових насаджень виявив:

10 01 2025 року
майстер лісу
(посада)

(підпис)

(ініціали та прізвище)

10 01 2025 року
лісничий
(лісничий (помічник лісничого))

(підпис)

Коханчук І.П.
(ініціали та прізвище)

10 01 2025 року

Висновок інженера відділу (сектору) охорони і захисту лісу державного лісогосподарського (лісомисливського) підприємства або представника державного спеціалізованого лісозахисного підприємства щодо необхідності здійснення лісозахисних чи інших заходів з подіплення санітарного стану лісів за результатами огляду санітарного стану лісової ділянки: Погіршує хворобливе відмирання санітарно-дерева

(посада)

(підпис)

(ініціали та прізвище)

10 01 2025 року

ПОВІДОМЛЕННЯ
про появу ознак погіршення санітарного стану лісових насаджень

Чернігівська

(Автономна Республіка Крим, область)

Державне спеціалізоване господарське підприємство «Ліси України»

Філія «Північний лісовий офіс» Чернігівське надлісництво

(найменування власника лісів, постійного лісокористувача)

Лісництво Карпилівське урочище _____ квартал № 132
виділ № 8 ділянка № - площа 96 гектарів

Таксаційна характеристика насадження

Склад 104, вік 22 років, бонітет 1, середній діаметр 28 сантиметрів, середня висота 21 метрів, повнота 0,6, тип лісу В220С, рельєф рівнинний, експозиція _____, ґрунт _____, підріст _____, підлісок _____

Лісопатологічна характеристика насадження

Вид пошкодження насадження (лісова пожежа, буревій, сніголам, обледеніння, відмирання та всихання дерев, захарашеність, об'їдання шкідниками хвої/листя, наявність гусені, масовий літ метеликів, опадання хвої/листя, відлущення кори на стовбурах та інші ознаки, не характерні для нормального стану дерев) відмирання та всихання дерев

Ступінь пошкодження, ураження: слабкий
(поодиноке, слабе, середне, сильне)

Вид розподілу пошкоджених дерев: поодинокий
(поодинокий, груповий, куртинний)

Обсяг ушкодженої деревини на 1 гектарі (окомірно) 20 куб. метрів, у тому числі сухостійної 20 куб. метрів

Ознаки погіршення стану лісових насаджень виявив:

29 01 2025 року
майстер лісу _____ (посада)
29 01 2025 року
лісничий _____ (лісничий (помічник лісничого))

29 01 2025 року
_____ (підпис)
_____ (ініціали та прізвище)
Коханчук І.П.
(ініціали та прізвище)

Висновок інженера відділу (сектору) охорони і захисту лісу державного лісогосподарського (лісомисливського) підприємства або представника державного спеціалізованого лісозахисного підприємства щодо необхідності здійснення лісозахисних чи інших заходів з поліпшення санітарного стану лісів за результатами огляду санітарного стану лісової ділянки: вотрече погіршення вадірвової санітарної рудки

10 01 2025 року
_____ (посада)
_____ (підпис)
_____ (ініціали та прізвище)

ПОВІДОМЛЕННЯ
про появу ознак погіршення санітарного стану лісових насаджень

Чернігівська

(Автономна Республіка Крим, область)

Державне спеціалізоване господарське підприємство «Ліси України»

Філія «Північний лісовий офіс» Чернігівське надлісництво

(найменування власника лісів, постійного лісокористувача)

Лісництво Карпівське урочище _____ квартал № 108
відділ № 12 ділянка № _____ площа 99 гектарів

Таксаційна характеристика насадження

Склад 105, вік 28 років, бонітет 10, середній діаметр 28 сантиметрів, середня висота 24 метрів, повнота 0,4, тип лісу блрлс, рельєф рівнинний, експозиція _____, ґрунт _____, підріст _____, підлісок _____

Лісопатологічна характеристика насадження

Вид пошкодження насадження (лісова пожежа, буревій, сніголам, обледеніння, відмирання та всихання дерев, захаращеність, об'їдання шкідниками хвої/листя, наявність гусені, масовий літ метеликів, опадання хвої/листя, відлущення кори на стовбурах та інші ознаки, не характерні для нормального стану дерев) відмирання та всихання дерев

Ступінь пошкодження, ураження: слабкий
(поодинокі, слабке, середнє, сильне)

Вид розподілу пошкоджених дерев: поодинокий
(поодинокий, груповий, куртинний)

Обсяг ушкодженої деревини на 1 гектарі (окомірно) 25 куб. метрів, у тому числі сухостійної 15 куб. метрів

Ознаки погіршення стану лісових насаджень виявив:

09 01 2025 року
майстер лісу
(посада)

09 01 2025 року
лісничий
(лісничий (помічник лісничого))

(підпис)

(підпис)

Александр С. С.
(ініціали та прізвище)

Коханчук І.П.
(ініціали та прізвище)

Висновок інженера відділу (сектору) охорони і захисту лісу державного лісогосподарського (лісомисливського) підприємства або представника державного спеціалізованого лісозахисного підприємства щодо необхідності здійснення лісозахисних чи інших заходів з поліпшення санітарного стану лісів за результатами огляду санітарного стану лісової ділянки: Потребує проведення відривкової санітарної рубки

10 01 2025 року
(посада)

(підпис)

Варченко В.О.
(ініціали та прізвище)

ПОВІДОМЛЕННЯ
про появу ознак погіршення санітарного стану лісових насаджень

Чернігівська
(Автономна Республіка Крим, область)
Державне спеціалізоване господарське підприємство «Ліси України»
Філія «Північний лісовий офіс» Чернігівське надлісництво
(найменування власника лісів, постійного лісокористувача)

Лісництво Карпільвеське урочище _____ квартал № 188
виділ № 22 ділянка № - площа 19 гектарів

Таксаційна характеристика насадження

Склад 106 B3, вік 80 років, бонітет 10, середній діаметр 32 сантиметрів, середня висота 31 метрів, повнота 08, тип лісу Б280С, рельєф хвилястий, експозиція _____, ґрунт _____, підріст _____, підлісок _____

Лісопатологічна характеристика насадження

Вид пошкодження насадження (лісова пожежа, буревій, сніголам, обледеніння, відмирання та всихання дерев, захаращеність, об'їдання шкідниками хвої/листя, наявність гусені, масовий літ метеликів, опадання хвої/листя, відлущення кори на стовбурах та інші ознаки, не характерні для нормального стану дерев) відмирання та всихання дерев

Ступінь пошкодження, ураження: слабкий
(поодинокі, слабке, середнє, сильне)

Вид розподілу пошкоджених дерев: поодинокий
(поодинокий, груповий, куртинний)

Обсяг ушкодженої деревини на 1 гектарі (окомірно) 30 куб. метрів, у тому числі сухостійної 20 куб. метрів

Ознаки погіршення стану лісових насаджень виявив:

09 01 2025 року
майстер лісу
(посада)

(підпис)

Савчук В.Г.
(ініціали та прізвище)

09 01 2025 року
лісничий
(лісничий (помічник лісничого))

(підпис)

Коханчук І.П.
(ініціали та прізвище)

Висновок інженера відділу (сектору) охорони і захисту лісу державного лісогосподарського (лісомисливського) підприємства або представника державного спеціалізованого лісозахисного підприємства щодо необхідності здійснення лісозахисних чи інших заходів з подіпнення санітарного стану лісів за результатами огляду санітарного стану лісової ділянки: Зробити перевірку виділу "санітарної" рубки

10 01 2025 року
(посада)

(підпис)

Мартиненко С.О.
(ініціали та прізвище)

ПОВІДОМЛЕННЯ
про появу ознак погіршення санітарного стану лісових насаджень

Чернігівська

(Автономна Республіка Крим, область)

Державне спеціалізоване господарське підприємство «Ліси України»

Філія «Північний лісовий офіс» Чернігівське надлісництво

(найменування власника лісів, постійного лісокористувача)

Лісництво Карпільське урочище _____ квартал № 25
виділ № 11 ділянка № _____ площа 1,1 гектарів

Таксаційна характеристика насадження

Склад 106g, вік 7.5 років, бонітет 1, середній діаметр 16 сантиметрів, середня висота 13 метрів, повнога 0.7, тип лісу B2DC, рельєф _____, експозиція _____, ґрунт _____, підріст _____, підлісок _____

Лісопатологічна характеристика насадження

Вид пошкодження насадження (лісова пожежа, буревій, сніголам, обледеніння, відмирання та всихання дерев, захарашеність, об'їдання шкідниками хвої/листя, наявність гусені, масовий літ метеликів, опадання хвої/листя, відлущення кори на стовбурах та інші ознаки, не характерні для нормального стану дерев) відмирання та всихання дерев

Ступінь пошкодження, ураження: слабкий
(поодинокое, слабе, среднее, сильное)

Вид розподілу пошкоджених дерев: поодинокий
(поодинокий, груповий, куртинний)

Обсяг ушкодженої деревини на 1 гектарі (окомірно) 35 куб. метрів, у тому числі сухостійної 25 куб. метрів

Ознаки погіршення стану лісових насаджень виявив:

_____ майстер лісу
(посада)

_____ (підпис)

Іващенко В.М.
(ініціали та прізвище)

06 01 2025 року

_____ лісничий
(лісничий (помічник лісничого))

_____ (підпис)

Коханчук І.П.
(ініціали та прізвище)

06 01 2025 року

Висновок інженера відділу (сектору) охорони і захисту лісу державного лісогосподарського (лісомисливського) підприємства або представника державного спеціалізованого лісозахисного підприємства щодо необхідності здійснення лісозахисних чи інших заходів з поліпшення санітарного стану лісів за результатами огляду санітарного стану лісової ділянки: Потребує проведення вибіркової санітарної рубки

Борисенко Інженер ОЗО
(посада)

_____ (підпис)

Карпенко Я.О.
(ініціали та прізвище)

10 01 2025 року

ПОВІДОМЛЕННЯ
про появу ознак погіршення санітарного стану лісових насаджень

Чернігівська

(Автономна Республіка Крим, область)

Державне спеціалізоване господарське підприємство «Ліси України»

Філія «Північний лісовий офіс» Чернігівське надлісництво

(найменування власника лісів, постійного лісокористувача)

Лісництво Карпівське урочище _____ квартал № 146
виділ № 6 ділянка № — площа 60 гектарів

Таксаційна характеристика насадження

Склад 105-123, вік 20 років, бонітет 1A, середній діаметр 28 сантиметрів, середня висота 24 метрів, повнота 0,6, тип лісу 02200, рельєф рівнинний експозиція _____, ґрунт _____, підріст _____, підлісок _____

Лісопатологічна характеристика насадження

Вид пошкодження насадження (лісова пожежа, буревій, сніголам, обледеніння, відмирання та всихання дерев, захарашеність, об'їдання шкідниками хвої/листя, наявність гусені, масовий літ метеликів, опадання хвої/листя, відлущення кори на стовбурах та інші ознаки, не характерні для нормального стану дерев) відмирання та всихання дерев

Ступінь пошкодження, ураження: слабкий
(поодинокі, слабке, середнє, сильне)

Вид розподілу пошкоджених дерев: поодинокий
(поодинокий, груповий, куртинний)

Обсяг ушкодженої деревини на 1 гектарі (окомірно) 25 куб. метрів, у тому числі сухостійної 20 куб. метрів

Ознаки погіршення стану лісових насаджень виявив:

09 01 2025 року
майстер лісу
(посада)

09 01 2025 року
лісничий
(лісничий (помічник лісничого))

(підпис)

(підпис)

Симак В.І.
(ініціали та прізвище)

Коханчук І.П.
(ініціали та прізвище)

Висновок інженера відділу (сектору) охорони і захисту лісу державного лісогосподарського (лісомисливського) підприємства або представника державного спеціалізованого лісозахисного підприємства щодо необхідності здійснення лісозахисних чи інших заходів з поліпшення санітарного стану лісів за результатами огляду санітарного стану лісової ділянки: Потрібно з'ясувати характер та масштаб пошкодження

10 01 2025 року
(посада)

(підпис)

Кернелюк С.О.
(ініціали та прізвище)

ПОВІДОМЛЕННЯ
про появу ознак погіршення санітарного стану лісових насаджень

Чернігівська

(Автономна Республіка Крим, область)

Державне спеціалізоване господарське підприємство «Ліси України»

Філія «Північний лісовий офіс» Чернігівське надлісництво

(найменування власника лісів, постійного лісокористувача)

Лісництво Карпівське урочище _____ квартал № 142
виділ № 5 ділянка № - площа 5,6 гектарів

Таксаційна характеристика насадження

Склад 105/23/46, вік 15 років, бонітет 1, середній діаметр 88 сантиметрів, середня висота 34 метрів, повнота 97, тип лісу б2ДС, рельєф південний, експозиція _____, ґрунт _____, підріст _____, підлісок _____

Лісопатологічна характеристика насадження

Вид пошкодження насадження (лісова пожежа, буревій, сніголам, обледеніння, відмирання та всихання дерев, захаращеність, об'їдання шкідниками хвої/листя, наявність гусені, масовий літ метеликів, опадання хвої/листя, відлущення кори на стовбурах та інші ознаки, не характерні для нормального стану дерев) **відмирання та всихання дерев**

Ступінь пошкодження, ураження: слабкий
(поодинокі, слабке, середнє, сильне)

Вид розподілу пошкоджених дерев: поодинокий
(поодинокий, груповий, куртинний)

Обсяг ушкодженої деревини на 1 гектарі (окомірно) 30 куб. метрів, у тому числі сухостійної 20 куб. метрів

Ознаки погіршення стану лісових насаджень виявив:

09 01 2025 року
майстер лісу
(посада)

(підпис)

Гранка С.В.
(ініціали та прізвище)

09 01 2025 року
лісничий
(лісничий (помічник лісничого))

(підпис)

Коханчук І.П.
(ініціали та прізвище)

Висновок інженера відділу (сектору) охорони і захисту лісу державного лісогосподарського (лісомисливського) підприємства або представника державного спеціалізованого лісозахисного підприємства щодо необхідності здійснення лісозахисних чи інших заходів з поліпшення санітарного стану лісів за результатами огляду санітарного стану лісової ділянки: Потребує проведення "відривної" рубки

10 01 2025 року
(посада)

(підпис)

Карпенко С.О.
(ініціали та прізвище)

ПОВІДОМЛЕННЯ
про появу ознак погіршення санітарного стану лісових насаджень

Чернігівська

(Автономна Республіка Крим, область)

Державне спеціалізоване господарське підприємство «Ліси України»

Філія «Північний лісовий офіс» Чернігівське надлісництво

(найменування власника лісів, постійного лісокористувача)

Лісництво Карпівське урочище _____ квартал № 172
відділ № 7 ділянка № _____ площа 6,5 гектарів

Таксаційна характеристика насадження

Склад 106 Дз, вік 4 років, бонітет 10, середній діаметр 24 сантиметрів, середня висота 26 метрів, повнота 99, тип лісу б2ДС, рельєф хвилястий, експозиція _____, ґрунт _____, підріст _____, підлісок _____

Лісопатологічна характеристика насадження

Вид пошкодження насадження (лісова пожежа, буревій, сніголам, обледеніння, відмирання та всихання дерев, захаращеність, об'їдання шкідниками хвої/листя, наявність гусені, масовий літ метеликів, опадання хвої/листя, відлущення кори на стовбурах та інші ознаки, не характерні для нормального стану дерев) відмирання та всихання дерев

Ступінь пошкодження, ураження: слабкий
(поодинокое, слабе, среднее, сильное)

Вид розподілу пошкоджених дерев: поодинокий
(поодинокий, груповий, куртинний)

Обсяг ушкодженої деревини на 1 гектарі (окомірно) 45 куб. метрів, у тому числі сухостійної 15 куб. метрів

Ознаки погіршення стану лісових насаджень виявив:

_____ майстер лісу
(посада)
09 01 20 25 року

_____ (підпис)

Григор'єв С.В.
(ініціали та прізвище)

_____ лісничий
(лісничий (помічник лісничого))

_____ (підпис)

Коханчук І.П.
(ініціали та прізвище)

09 01 20 25 року

Висновок інженера відділу (сектору) охорони і захисту лісу державного лісогосподарського (лісомисливського) підприємства або представника державного спеціалізованого лісозахисного підприємства щодо необхідності здійснення лісозахисних чи інших заходів з поліпшення санітарного стану лісів за результатами огляду санітарного стану лісової ділянки: Вирішено проведення вид. роботи "санітарної" рубки

Корнійчук І.О.
(посада)
10 01 20 25 року

_____ (підпис)

Корнійчук І.О.
(ініціали та прізвище)

ПОВІДОМЛЕННЯ
про появу ознак погіршення санітарного стану лісових насаджень

Чернігівська

(Автономна Республіка Крим, область)

Державне спеціалізоване господарське підприємство «Ліси України»

Філія «Північний лісовий офіс» Чернігівське надлісництво

(найменування власника лісів, постійного лісокористувача)

Лісництво Карпівське урочище _____ квартал № 142
виділ № 9 ділянка № - площа 0,9 гектарів

Таксаційна характеристика насадження

Склад 100% А.б., вік 90 років, бонітет II, середній діаметр 52 сантиметрів, середня висота 29 метрів, повнота 0,6, тип лісу б.д.д.с., рельєф гірський, експозиція _____, ґрунт _____, підріст _____, підлісок _____

Лісопатологічна характеристика насадження

Вид пошкодження насадження (лісова пожежа, буревій, сніголам, обледеніння, відмирання та всихання дерев, захаращеність, об'їдання шкідниками хвої/листя, наявність гусені, масовий літ метеликів, опадання хвої/листя, відлущення кори на стовбурах та інші ознаки, не характерні для нормального стану дерев) **відмирання та всихання дерев**

Ступінь пошкодження, ураження: слабкий
(поодиноке, слабе, середнє, сильне)

Вид розподілу пошкоджених дерев: поодинокий
(поодинокий, груповий, куртинний)

Обсяг ушкодженої деревини на 1 гектарі (окомірно) 30 куб. метрів, у тому числі сухостійної 20 куб. метрів

Ознаки погіршення стану лісових насаджень виявив:

09 01 2025 року
майстер лісу
(посада)

(підпис)

Гуакса С.В.
(ініціали та прізвище)

09 01 2025 року
лісничий
(лісничий (помічник лісничого))

(підпис)

Коханчук І.П.
(ініціали та прізвище)

Висновок інженера відділу (сектору) охорони і захисту лісу державного лісогосподарського (лісомисливського) підприємства або представника державного спеціалізованого лісозахисного підприємства щодо необхідності здійснення лісозахисних чи інших заходів з поліпшення санітарного стану лісів за результатами огляду санітарного стану лісової ділянки: Потрібно проведення вибіркової санітарної рубки

10 01 2025 року
(посада)

(підпис)

Карпенко Я.О.
(ініціали та прізвище)

ПОВІДОМЛЕННЯ
про появу ознак погіршення санітарного стану лісових насаджень
Чернігівська
(Автономна Республіка Крим, область)
Державне спеціалізоване господарське підприємство «Ліси України»
Філія «Північний лісовий офіс» Чернігівське надлісництво
(найменування власника лісів, постійного лісокористувача)

Лісництво Карпилівське урочище _____ квартал № 142
виділ № 11 ділянка № _____ площа 4,3 гектарів

Таксаційна характеристика насадження

Склад 106 1105, вік 45 років, бонітет 1A, середній діаметр 28 сантиметрів, середня висота 24 метрів, повнота 0,7, тип лісу б.р.р.с., рельєф хвилястий, експозиція _____, ґрунт _____, підріст _____, підлісок _____

Лісопатологічна характеристика насадження

Вид пошкодження насадження (лісова пожежа, буревій, сніголам, обледеніння, відмирання та всихання дерев, захаращеність, об'їдання шкідниками хвої/листя, наявність гусені, масовий літ метеликів, опадання хвої/листя, відлущення кори на стовбурах та інші ознаки, не характерні для нормального стану дерев) відмирання та всихання дерев

Ступінь пошкодження, ураження: слабкий
(поодиноке, слабе, середнє, сильне)

Вид розподілу пошкоджених дерев: поодинокий
(поодинокий, груповий, куртинний)

Обсяг ушкодженої деревини на 1 гектарі (окомірно) 30 куб. метрів, у тому числі сухостійної 15 куб. метрів

Ознаки погіршення стану лісових насаджень виявив:

_____ (посада)	_____ (підпис)	_____ (ініціали та прізвище)
<u>09 01 2025</u> року		<u>Григор'єв С.В.</u>
_____ (лісничий (помічник лісничого))	_____ (підпис)	_____ (ініціали та прізвище)
<u>09 01 2025</u> року		<u>Коханчук І.П.</u>

Висновок інженера відділу (сектору) охорони і захисту лісу державного лісогосподарського (лісомисливського) підприємства або представника державного спеціалізованого лісозахисного підприємства щодо необхідності здійснення лісозахисних чи інших заходів з поліпшення санітарного стану лісів за результатами огляду санітарного стану лісової ділянки: Потребує проведення «відривкової санітарної рубки»

_____ (посада)	_____ (підпис)	_____ (ініціали та прізвище)
<u>10 02 2025</u> року		<u>Григор'єв С.В.</u>
_____ (лісничий (помічник лісничого))	_____ (підпис)	_____ (ініціали та прізвище)
		<u>Карпенко Я.О.</u>

ПОВІДОМЛЕННЯ
про появу ознак погіршення санітарного стану лісових насаджень

Чернігівська
(Автономна Республіка Крим, область)
Державне спеціалізоване господарське підприємство «Ліси України»
Філія «Північний лісовий офіс» Чернігівське надлісництво
(найменування власника лісів, постійного лісокористувача)

Лісництво Карпилівське урочище - квартал № 25
виділ № 7 ділянка № площа 1,9 гектарів

Таксаційна характеристика насадження

Склад 106г, вік 90 років, бонітет 1, середній діаметр 32 сантиметрів, середня висота 25 метрів, повнота 0,7, тип лісу В220, рельєф рівнинний, експозиція , ґрунт , підріст , підлісок

Лісопатологічна характеристика насадження

Вид пошкодження насадження (лісова пожежа, буревій, сніголам, обледеніння, відмирання та всихання дерев, захарашеність, об'їдання шкідниками хвої/листя, наявність гусені, масовий літ метеликів, опадання хвої/листя, відлущення кори на стовбурах та інші ознаки, не характерні для нормального стану дерев) відмирання та всихання дерев

Ступінь пошкодження, ураження: слабкий
(поодинокі, слабке, середнє, сильне)

Вид розподілу пошкоджених дерев: поодинокий
(поодинокий, груповий, куртинний)

Обсяг ушкодженої деревини на 1 гектарі (окомірно) 30 куб. метрів, у тому числі сухостійної 25 куб. метрів

Ознаки погіршення стану лісових насаджень виявив:

 майстер лісу
(посада)
06 01 20 25 року

(підпис)

 В.М.
(ініціали та прізвище)

 лісничий
(лісничий (помічник лісничого))

06 01 20 25 року

(підпис)

 І.П.
(ініціали та прізвище)

Висновок інженера відділу (сектору) охорони і захисту лісу державного лісогосподарського (лісомисливського) підприємства або представника державного спеціалізованого лісозахисного підприємства щодо необхідності здійснення лісозахисних чи інших заходів з поліпшення санітарного стану лісів за результатами огляду санітарного стану лісової ділянки: Зробити пропозиції щодо роботи санітарної рубки

 (посада)
10 01 20 25 року

(підпис)

 І.О.
(ініціали та прізвище)

ПОВІДОМЛЕННЯ
про появу ознак погіршення санітарного стану лісових насаджень

Чернігівська

(Автономна Республіка Крим, область)

Державне спеціалізоване господарське підприємство «Ліси України»

Філія «Північний лісовий офіс» Чернігівське надлісництво

(найменування власника лісів, постійного лісокористувача)

Лісництво Карпільське урочище - квартал № 24
виділ № 40 ділянка № - площа 0,9 гектарів

Таксаційна характеристика насадження

Склад 106г, вік 95 років, бонітет 1А, середній діаметр 40 сантиметрів, середня висота 30 метрів, повнота 0,6, тип лісу В2Д0, рельєф рівнинний експозиція -, ґрунт -, підріст -, підлісок -

Лісопатологічна характеристика насадження

Вид пошкодження насадження (лісова пожежа, буревій, сніголам, обледеніння, відмирання та всихання дерев, захаращеність, об'їдання шкідниками хвої/листя, наявність гусені, масовий літ метеликів, опадання хвої/листя, відлущення кори на стовбурах та інші ознаки, не характерні для нормального стану дерев) **відмирання та всихання дерев**

Ступінь пошкодження, ураження: слабкий
(поодинокі, слабке, середнє, сильне)

Вид розподілу пошкоджених дерев: поодинокий
(поодинокий, груповий, куртинний)

Обсяг ушкодженої деревини на 1 гектарі (окомірно) 40 куб. метрів, у тому числі сухостійної 30 куб. метрів

Ознаки погіршення стану лісових насаджень виявив:

06 01 20 25 року
майстер лісу (посада) [підпис] Алексико А. А.
(ініціали та прізвище)

06 01 20 25 року
лісничий (лісничий (помічник лісничого)) [підпис] Коханчук І.П.
(ініціали та прізвище)

Висновок інженера відділу (сектору) охорони і захисту лісу державного лісогосподарського (лісомисливського) підприємства або представника державного спеціалізованого лісозахисного підприємства щодо необхідності здійснення лісозахисних чи інших заходів з поліпшення санітарного стану лісів за результатами огляду санітарного стану лісової ділянки: Зробити проведення відробот санітарної рубки

10 04 20 25 року
(посада) [підпис] Васильченко І.О.
(ініціали та прізвище)

ПОВІДОМЛЕННЯ
про появу ознак погіршення санітарного стану лісових насаджень

Чернігівська

(Автономна Республіка Крим, область)

Державне спеціалізоване господарське підприємство «Ліси України»

Філія «Північний лісовий офіс» Чернігівське надлісництво

(найменування власника лісів, постійного лісокористувача)

Лісництво Карпівське урочище - квартал № 24
віділ № 4 ділянка № - площа 1,4 гектарів

Таксаційна характеристика насадження

Склад 106g, вік 95 років, бонітет 1А, середній діаметр 40 сантиметрів, середня висота 30 метрів, повнота 0,6, тип лісу В2 ДС, рельєф рівнинний, експозиція -, ґрунт -, підріст -, підлісок -

Лісопатологічна характеристика насадження

Вид пошкодження насадження (лісова пожежа, буревій, сніголам, обледеніння, відмирання та всихання дерев, захарашеність, об'їдання шкідниками хвої/листя, наявність гусені, масовий літ метеликів, опадання хвої/листя, відлущення кори на стовбурах та інші ознаки, не характерні для нормального стану дерев) відмирання та всихання дерев

Ступінь пошкодження, ураження: слабкий
(поодиноке, слабе, середнє, сильне)

Вид розподілу пошкоджених дерев: поодинокий
(поодинокий, груповий, куртинний)

Обсяг ушкодженої деревини на 1 гектарі (окомірно) 40 куб. метрів, у тому числі сухостійної 30 куб. метрів

Ознаки погіршення стану лісових насаджень виявив:

06 01 2025 року
майстер лісу
(посада)

[підпис]
(підпис)

[підпис]
(ініціали та прізвище)

06 01 2025 року
лісничий
(лісничий (помічник лісничого))

[підпис]
(підпис)

Коханчук І.П.
(ініціали та прізвище)

06 01 2025 року

Висновок інженера відділу (сектору) охорони і захисту лісу державного лісогосподарського (лісомисливського) підприємства або представника державного спеціалізованого лісозахисного підприємства щодо необхідності здійснення лісозахисних чи інших заходів з поліпшення санітарного стану лісів за результатами огляду санітарного стану лісової ділянки: Потребує утворення надірвової санітарної рубки

06 01 2025 року
[підпис]
(посада)

[підпис]
(підпис)

[підпис]
(ініціали та прізвище)

ПОВІДОМЛЕННЯ
про появу ознак погіршення санітарного стану лісових насаджень

Чернігівська

(Автономна Республіка Крим, область)

Державне спеціалізоване господарське підприємство «Ліси України»

Філія «Північний лісовий офіс» Чернігівське надлісництво

(найменування власника лісів, постійного лісокористувача)

Лісництво Карпільське урочище - квартал № 25
відділ № 41 ділянка № площа 0,6 гектарів

Таксаційна характеристика насадження

Склад 106g, вік 90 років, бонітет 1, середній діаметр 28 сантиметрів, середня висота 24 метрів, повнота 0,7, тип лісу В2 ДС, рельєф рівнинний, експозиція , ґрунт , підріст , підлісок

Лісопатологічна характеристика насадження

Вид пошкодження насадження (лісова пожежа, буревій, сніголам, обледеніння, відмирання та всихання дерев, захаращеність, об'їдання шкідниками хвої/листя, наявність гусені, масовий літ метеликів, опадання хвої/листя, відлущення кори на стовбурах та інші ознаки, не характерні для нормального стану дерев) відмирання та всихання дерев

Ступінь пошкодження, ураження: слабкий
(поодинокі, слабке, середнє, сильне)

Вид розподілу пошкоджених дерев: поодинокий
(поодинокий, груповий, куртинний)

Обсяг ушкодженої деревини на 1 гектарі (окомірно) 40 куб. метрів, у тому числі сухостійної 30 куб. метрів

Ознаки погіршення стану лісових насаджень виявив:

майстер лісу
(посада)

(підпис)

(ініціали та прізвище)

06 01 20 25 року

лісничий
(лісничий (помічник лісничого))

(підпис)

(ініціали та прізвище)

06 01 20 25 року

Висновок інженера відділу (сектору) охорони і захисту лісу державного лісогосподарського (лісомисливського) підприємства або представника державного спеціалізованого лісозахисного підприємства щодо необхідності здійснення лісозахисних чи інших заходів з поліпшення санітарного стану лісів за результатами огляду санітарного стану лісової ділянки: Потрібно перевірити всі ділянки санітарного лісу

(посада)

(підпис)

(ініціали та прізвище)

10 01 20 25 року

ПОВІДОМЛЕННЯ
про появу ознак погіршення санітарного стану лісових насаджень

Чернігівська
(Автономна Республіка Крим, область)
Державне спеціалізоване господарське підприємство «Ліси України»
Філія «Чернігівське лісове господарство»
(найменування власника лісів, постійного лісокористувача)

Лісництво **Косачівське** урочище _____ квартал № **50**
виділ № **13** ділянка № - площа **1,4** гектарів

Таксаційна характеристика насадження

Склад **10СЗК+Бп**, вік **71** років, бонітет **1А**, середній діаметр **28** сантиметрів, середня висота **24** метрів, повнота **0,70**, тип лісу **В2ДС**, рельєф **рівнинний**, експозиція _____, ґрунт _____, підріст _____, підлісок _____

Лісопатологічна характеристика насадження

Вид пошкодження насадження (лісова пожежа, буревій, сніголам, обледеніння, відмирання та всихання дерев, захаращеність, об'їдання шкідниками хвої/листя, наявність гусені, масовий літ метеликів, опадання хвої/листя, відлущення кори на стовбурах та інші ознаки, не характерні для нормального стану дерев) **відмирання та всихання дерев**


Ступінь пошкодження, ураження: **середнє**
(поодинокі, слабке, **середнє**, сильне)

Вид розподілу пошкоджених дерев: **поодинокий**
(поодинокий, груповий, куртинний)

Обсяг ушкодженої деревини на 1 гектарі (окомірно) **25** куб. метрів, у тому числі сухостійної **18** куб. метрів

Ознаки погіршення стану лісових насаджень виявив:


Майстер лісу
(посада)


(підпис)

Костенко А.І.
(ініціали та прізвище)

02 серпня 2024 року

Лісничий
(лісничий (помічник лісничого))


(підпис)

Дворнік В.В.
(ініціали та прізвище)

02 серпня 2024 року

Висновок інженера відділу (сектору) охорони і захисту лісу державного лісогосподарського (лісомисливського) підприємства або представника державного спеціалізованого лісозахисного підприємства щодо необхідності здійснення лісозахисних чи інших заходів з поліпшення санітарного стану лісів за результатами огляду санітарного стану лісової ділянки: **Потребує проведення вибіркової санітарної рубки.**

Провідний інженер
охорони і захисту лісу
(посада)


(підпис)

Карпенко Я.О.
(ініціали та прізвище)

02 серпня 2024 року

ПОВІДОМЛЕННЯ
про появу ознак погіршення санітарного стану лісових насаджень
Чернігівська
(Автономна Республіка Крим, область)
Державне спеціалізоване господарське підприємство «Ліси України»
Філія «Північний лісовий офіс»
(найменування власника лісів, постійного лісокористувача)

Лісництво Косачівське урочище квартал № 121
виділ № 12 ділянка №__ площа 3,2 гектарів

Таксаційна характеристика насадження

Склад 10С3, вік 75 років, бонітет 2, середній діаметр 24 сантиметрів, середня висота 20 метрів, повнота 0,7
тип лісу Л1С, рельєф рівнинний, експозиція _____, ґрунт _____, підріст _____, підлісок _____

Лісопатологічна характеристика насадження

Вид пошкодження насадження (лісова пожежа, буревій, сніголам, обледеніння, відмирання та всихання дерев, захаращеність, об'їдання шкідниками хвої/листя, наявність гусені, масовий літ метеликів, опадання хвої/листя, відлущення кори на стовбурах та інші ознаки, не характерні для нормального стану дерев) відмирання та всихання дерев

Ступінь пошкодження, ураження: середнє _____
(поодиноке, слабке, середнє, сильне)

Вид розподілу пошкоджених дерев: поодинокій _____
(поодинокій, груповий, куртинний)

Обсяг ушкодженої деревини на 1 гектарі (окомірно) 25 куб. метрів, у тому числі сухостійної 20 куб. метрів

Ознаки погіршення стану лісових насаджень виявив:

Майстер лісу
(посада)
06.01 2025 року


(підпис)

Олійник А.М.
(ініціали та прізвище)

Лісничий
(лісничий (помічник лісничого))



(підпис)

Дворнік В.В.
(ініціали та прізвище)

06.01 2025 року

Висновок інженера відділу (сектору) охорони і захисту лісу державного лісогосподарського (лісомисливського) підприємства або представника державного спеціалізованого лісозахисного підприємства щодо необхідності здійснення лісозахисних чи інших заходів з поліпшення санітарного стану лісів за результатами огляду санітарного стану лісової ділянки: Потребує проведення вибіркової санітарної рубки.

Провідний інженер з охорони та захисту лісу
(посада)


(підпис)

Карпенко Я.О.
(ініціали та прізвище)

07.01 2025 року

ПОВІДОМЛЕННЯ
про появу ознак погіршення санітарного стану лісових насаджень

Чернігівська

(Автономна Республіка Крим, область)

Державне спеціалізоване господарське підприємство «Ліси України»

Філія «Північний лісовий офіс»

(найменування власника лісів, постійного лісокористувача)

Лісництво Косачівське урочище квартал № 112
виділ № 20 ділянка №__ площа 2,3 гектарів

Таксаційна характеристика насаджень

Склад 10С3, вік 80 років, бонітет 1, середній діаметр 26 сантиметрів, середня висота 23 метрів, повнота 0,7
тип лісу A2C, рельєф рівнинний, експозиція _____, ґрунт _____, підріст _____, підлісок _____

Лісопатологічна характеристика насаджень

Вид пошкодження насаджень (лісова пожежа, буревій, сніголам, обледеніння, відмирання та всихання дерев, захарашеність, об'їдання шкідниками хвої/листя, наявність гусені, масовий літ метеликів, опадання хвої/листя, відлущення кори на стовбурах та інші ознаки, не характерні для нормального стану дерев) відмирання та всихання дерев

Ступінь пошкодження, ураження: середнє
(поодинокі, слабке, середнє, сильне)

Вид розподілу пошкоджених дерев: поодинокий
(поодинокий, груповий, куртинний)

Обсяг ушкодженої деревини на 1 гектарі (окомірно) 20 куб. метрів, у тому числі сухостійної 17 куб. метрів


Ознаки погіршення стану лісових насаджень виявив:

06.01. 2025 року
Майстер лісу
(посада)


(підпис)

Савлюк О.С.
(ініціали та прізвище)

06.01. 2025 року
Лісничий
(лісничий (помічник лісничого))



(підпис)

Дворнік В.В.
(ініціали та прізвище)

06.01. 2025 року

Висновок інженера відділу (сектору) охорони і захисту лісу державного лісогосподарського (лісомисливського) підприємства або представника державного спеціалізованого лісозахисного підприємства щодо необхідності здійснення лісозахисних чи інших заходів з поліпшення санітарного стану лісів за результатами огляду санітарного стану лісової ділянки: Потребує проведення вибіркової санітарної рубки.

07.01. 2025 року
Провідний інженер з охорони та
захисту лісу
(посада)


(підпис)

Карпенко Я.О.
(ініціали та прізвище)

ПОВІДОМЛЕННЯ
про появу ознак погіршення санітарного стану лісових насаджень

Чернігівська
(Автономна Республіка Крим, область)
Державне спеціалізоване господарське підприємство «Ліси України»
Філія «Північний лісовий офіс»
(найменування власника лісів, постійного лісокористувача)

Лісництво Косачівське урочище квартал № 112
виділ № 18 ділянка № площа 1,8 гектарів

Таксаційна характеристика насадження

Склад 10С3, вік 90 років, бонітет 2, середній діаметр 28 сантиметрів, середня висота 23 метрів, повнота 0,7
тип лісу A2C, рельєф рівнинний, експозиція , ґрунт , підріст , підлісок

Лісопатологічна характеристика насадження

Вид пошкодження насадження (лісова пожежа, буревій, сніголам, обледеніння, відмирання та всихання
дерев, захарашеність, об'їдання шкідниками хвої/листя, наявність гусені, масовий літ метеликів, опадання
хвої/листя, відлущення кори на стовбурах та інші ознаки, не характерні для нормального стану дерев)
відмирання та всихання дерев

Ступінь пошкодження, ураження: середнє
(поодиноке, слабке, середнє, сильне)

Вид розподілу пошкоджених дерев: поодинокий
(поодинокий, груповий, куртинний)

Обсяг ушкодженої деревини на 1 гектарі (окомірно) 20 куб. метрів, у тому числі сухостійної 17 куб.
метрів

Ознаки погіршення стану лісових насаджень виявив:

Майстер лісу
(посада)

06.01. 2025 року

Лісничий
(лісничий (помічник лісничого))

06.01. 2025 року

(підпис)

Савлюк О.С.
(ініціали та прізвище)

(підпис)

Дворнік В.В.
(ініціали та прізвище)

Висновок інженера відділу (сектору) охорони і захисту лісу державного лісогосподарського
(лісомисливського) підприємства або представника державного спеціалізованого лісозахисного
підприємства щодо необхідності здійснення лісозахисних чи інших заходів з поліпшення санітарного стану
лісів за результатами огляду санітарного стану лісової ділянки: Потребує проведення вибіркової
санітарної рубки.

Провідний інженер з охорони та
захисту лісу
(посада)

07.01. 2025 року

(підпис)

Карпенко Я.О.
(ініціали та прізвище)

ПОВІДОМЛЕННЯ
про появу ознак погіршення санітарного стану лісових насаджень
Чернігівська

(Автономна Республіка Крим, область)

Державне спеціалізоване господарське підприємство «Ліси України»

Філія «Північний лісовий офіс»

(найменування власника лісів, постійного лісокористувача)

Лісництво Косачівське урочище _____ квартал _____ № _____ 112
виділа № 17 ділянка №__ площа 3,3 гектарів

Таксаційна характеристика насадження

Склад 10С3, вік 85 років, бонітет 1, середній діаметр 32 сантиметрів, середня висота 23 метрів, повнота 0,7
тип лісу A2C, рельєф рівнинний, експозиція _____, ґрунт _____, підріст _____, підлісок _____

Лісопатологічна характеристика насадження

Вид пошкодження насадження (лісова пожежа, буревій, сніголам, обледеніння, відмирання та всихання дерев, захарашеність, об'їдання шкідниками хвої/листя, наявність гусені, масовий літ метеликів, опадання хвої/листя, відлущення кори на стовбурах та інші ознаки, не характерні для нормального стану дерев) відмирання та всихання дерев

Ступінь пошкодження, ураження: середнє
(поодиноке, слабе, середнє, сильне)

Вид розподілу пошкоджених дерев: поодинокій
(поодинокій, груповий, куртинний)

Обсяг ушкодженої деревини на 1 гектарі (окомірно) 25 куб. метрів, у тому числі сухостійної 20 куб. метрів

Ознаки погіршення стану лісових насаджень виявив:

Майстер лісу
(посада)
06.01. 2025 року

Савлюк
(підпис)

Савлюк О.С.
(ініціали та прізвище)

Лісничий
(лісничий (помічник лісничого))

Дворнік
(підпис)

Дворнік В.В.
(ініціали та прізвище)

06.01. 2025 року

Висновок інженера відділу (сектору) охорони і захисту лісу державного лісогосподарського (лісомисливського) підприємства або представника державного спеціалізованого лісозахисного підприємства щодо необхідності здійснення лісозахисних чи інших заходів з поліпшення санітарного стану лісів за результатами огляду санітарного стану лісової ділянки: Потребує проведення вибіркової санітарної рубки.

Провідний інженер з охорони та
захисту лісу
(посада)

Карпенко
(підпис)

Карпенко Я.О.
(ініціали та прізвище)

07.01. 2025 року

ПОВІДОМЛЕННЯ
про появу ознак погіршення санітарного стану лісових насаджень

Чернігівська
(Автономна Республіка Крим, область)
Державне спеціалізоване господарське підприємство «Ліси України»
Філія «Північний лісовий офіс»
(найменування власника лісів, постійного лісокористувача)

Лісництво Косачівське урочище квартал № 112
виділа № 14 ділянка № площа 1,4 гектарів

Таксаційна характеристика насадження

Склад 10С3, вік 75 років, бонітет 1, середній діаметр 28 сантиметрів, середня висота 22 метрів, повнота 0,7
тип лісу A2C, рельєф рівнинний, експозиція , ґрунт , підріст , підлісок

Лісопатологічна характеристика насадження

Вид пошкодження насадження (лісова пожежа, буревій, сніголам, обледеніння, відмирання та всихання дерев, захаращеність, об'їдання шкідниками хвої/листя, наявність гусені, масовий літ метеликів, опадання хвої/листя, відлущення кори на стовбурах та інші ознаки, не характерні для нормального стану дерев) відмирання та всихання дерев

Ступінь пошкодження, ураження: середнє
(поодиноке, слабе, середнє, сильне)

Вид розподілу пошкоджених дерев: поодинокий
(поодинокий, груповий, куртинний)

Обсяг ушкодженої деревини на 1 гектарі (окомірно) 25 куб. метрів, у тому числі сухостійної 20 куб. метрів

Ознаки погіршення стану лісових насаджень виявив:

Майстер лісу
(посада)
06.01. 2025 року

(підпис)

Савлюк О.С.
(ініціали та прізвище)

Лісничий
(лісничий (помічник лісничого))

(підпис)

Дворнік В.В.
(ініціали та прізвище)

06.01. 2025 року

Висновок інженера відділу (сектору) охорони і захисту лісу державного лісогосподарського (лісомисливського) підприємства або представника державного спеціалізованого лісозахисного підприємства щодо необхідності здійснення лісозахисних чи інших заходів з поліпшення санітарного стану лісів за результатами огляду санітарного стану лісової ділянки: Потребує проведення вибіркової санітарної рубки.

Провідний інженер з охорони та
захисту лісу
(посада)

(підпис)

Карпенко Я.О.
(ініціали та прізвище)

07.01. 2025 року

ПОВІДОМЛЕННЯ
про появу ознак погіршення санітарного стану лісових насаджень
Чернігівська
(Автономна Республіка Крим, область)
Державне спеціалізоване господарське підприємство «Ліси України»
Філія «Північний лісовий офіс»
(найменування власника лісів, постійного лісокористувача)

Лісництво Косачівське урочище квартал № 111
віділ № 22 ділянка №__ площа 1,9 гектарів

Таксаційна характеристика насадження

Склад 10СЗ, вік 95 років, бонітет 1, середній діаметр 32 сантиметрів, середня висота 27 метрів, повнота 0,7
тип лісу A2С, рельєф рівнинний, експозиція _____, ґрунт _____, підріст _____, підлісок _____

Лісопатологічна характеристика насадження

Вид пошкодження насадження (лісова пожежа, буревій, сніголам, обледеніння, відмирання та всихання дерев, захаращеність, об'їдання шкідниками хвої/листя, наявність гусені, масовий літ метеликів, опадання хвої/листя, відлущення кори на стовбурах та інші ознаки, не характерні для нормального стану дерев) відмирання та всихання дерев

Ступінь пошкодження, ураження: середнє
(поодинокє, слабке, середнє, сильне)

Вид розподілу пошкоджених дерев: поодинокій
(поодинокій, груповий, куртинний)

Обсяг ушкодженої деревини на 1 гектарі (окомірно) 25 куб. метрів, у тому числі сухостійної 20 куб. метрів

Ознаки погіршення стану лісових насаджень виявив:

06.01. 2025 року
Майстер лісу
(посада)



(підпис)

Савлюк О.С.
(ініціали та прізвище)

06.01. 2025 року
Лісничий
(лісничий (помічник лісничого))




(підпис)

Дворнік В.В.
(ініціали та прізвище)

06.01. 2025 року

Висновок інженера відділу (сектору) охорони і захисту лісу державного лісогосподарського (лісомисливського) підприємства або представника державного спеціалізованого лісозахисного підприємства щодо необхідності здійснення лісозахисних чи інших заходів з поліпшення санітарного стану лісів за результатами огляду санітарного стану лісової ділянки: Потребує проведення вибіркової санітарної рубки.

07.01. 2025 року
Провідний інженер з охорони та
захисту лісу
(посада)



(підпис)

Карпенко Я.О.
(ініціали та прізвище)

ПОВІДОМЛЕННЯ
про появу ознак погіршення санітарного стану лісових насаджень

Чернігівська

(Автономна Республіка Крим, область)

Державне спеціалізоване господарське підприємство «Ліси України»

Філія «Північний лісовий офіс»

(найменування власника лісів, постійного лісокористувача)

Ліцензія № **Косачівське** урочище квартал № 76
виділа № 9 ділянка № площа 1,9 гектарів

Таксаційна характеристика насадження

Склад 10С3, вік 74 років, бонітет 1, середній діаметр 24 сантиметрів, середня висота 20 метрів, повнота 0,7
тип лісу В2ДС, рельєф рівнинний, експозиція , ґрунт , підріст , підлісок

Лісопатологічна характеристика насадження

Вид пошкодження насадження (лісова пожежа, буревій, сніголам, обледеніння, відмирання та всихання
дерев, захарашеність, об'їдання шкідниками хвої/листя, наявність гусені, масовий літ метеликів, опадання
хвої/листя, відлушення кори на стовбурах та інші ознаки, не характерні для нормального стану дерев)
відмирання та всихання дерев

Ступінь пошкодження, ураження: середнє
(поодинокі, слабке, середнє, сильне)

Вид розподілу пошкоджених дерев: поодинокий
(поодинокий, груповий, куртинний)

Обсяг ушкодженої деревини на 1 гектарі (окомірно) 25 куб. метрів, у тому числі сухостійної 20 куб.
метрів

Ознаки погіршення стану лісових насаджень виявив:

Майстер лісу
(посада)
06.01. 2025 року

(підпис)

Олійник А.М.
(ініціали та прізвище)

Лісничий
(лісничий (помічник лісничого))

(підпис)

Дворнік В.В.
(ініціали та прізвище)

06.01. 2025 року

Висновок інженера відділу (сектору) охорони і захисту лісу державного лісогосподарського
(лісомисливського) підприємства або представника державного спеціалізованого лісозахисного
підприємства щодо необхідності здійснення лісозахисних чи інших заходів з поліпшення санітарного стану
лісів за результатами огляду санітарного стану лісової ділянки: **Потребує проведення вибіркової**
санітарної рубки.

Провідний інженер з охорони та
захисту лісу
(посада)

(підпис)

Карпенко Я.О.
(ініціали та прізвище)

07.01. 2025 року

ПОВІДОМЛЕННЯ
про появу ознак погіршення санітарного стану лісових насаджень

Чернігівська

(Автономна Республіка Крим, область)

Державне спеціалізоване господарське підприємство «Ліси України»

Філія «Північний лісовий офіс»

(найменування власника лісів, постійного лісокористувача)

Лісництво Косачівське урочище квартал № 76
виділ № 6 ділянка № площа 1,2 гектарів

Таксаційна характеристика насадження

Склад 10С3, вік 84 років, бонітет 1, середній діаметр 32 сантиметрів, середня висота 25 метрів, повнота 0,8
тип лісу В2ДС, рельєф рівнинний, експозиція , ґрунт , підріст , підлісок

Лісопатологічна характеристика насадження

Вид пошкодження насадження (лісова пожежа, буревій, сніголам, обледеніння, відмирання та всихання дерев, захаращеність, об'їдання шкідниками хвої/листя, наявність гусені, масовий літ метеликів, опадання хвої/листя, відлущення кори на стовбурах та інші ознаки, не характерні для нормального стану дерев) відмирання та всихання дерев

Ступінь пошкодження, ураження: середнє
(поодиноке, слабе, середнє, сильне)

Вид розподілу пошкоджених дерев: поодинокий
(поодинокий, груповий, куртинний)

Обсяг ушкодженої деревини на 1 гектарі (окомірно) 25 куб. метрів, у тому числі сухостійної 20 куб. метрів

Ознаки погіршення стану лісових насаджень виявив:

Майстер лісу
(посада)
06.01. 2025 року

(підпис)

Олійник А.М.
(ініціали та прізвище)

Лісничий
(лісничий (помічник лісничого))

(підпис)

Дворнік В.В.
(ініціали та прізвище)

06.01. 2025 року

Висновок інженера відділу (сектору) охорони і захисту лісу державного лісогосподарського (лісомисливського) підприємства або представника державного спеціалізованого лісозахисного підприємства щодо необхідності здійснення лісозахисних чи інших заходів з поліпшення санітарного стану лісів за результатами огляду санітарного стану лісової ділянки: Потребує проведення вибіркової санітарної рубки.

Провідний інженер з охорони та
захисту лісу
(посада)

(підпис)

Карпенко Я.О.
(ініціали та прізвище)

07.01. 2025 року

ПОВІДОМЛЕННЯ
про появу ознак погіршення санітарного стану лісових насаджень

Чернігівська
(Автономна Республіка Крим, область)
Державне спеціалізоване господарське підприємство «Ліси України»
Філія «Північний лісовий офіс»
(найменування власника лісів, постійного лісокористувача)

Лісництво Косачівське урочище квартал № 74
відділ № 14 ділянка № площа 0,2 гектарів

Таксаційна характеристика насаджень

Склад 10СЗ+БП, вік 57 років, бонітет 1А, середній діаметр 20 сантиметрів, середня висота 20 метрів, повнота 0,9 тип лісу В2ДС, рельєф рівнинний, експозиція , ґрунт , підріст , підлісок

Лісопатологічна характеристика насаджень

Вид пошкодження насаджень (лісова пожежа, буревій, сніголам, обледеніння, відмирання та всихання дерев, захарашеність, об'їдання шкідниками хвої/листя, наявність гусені, масовий літ метеликів, опадання хвої/листя, відлущення кори на стовбурах та інші ознаки, не характерні для нормального стану дерев) відмирання та всихання дерев

Ступінь пошкодження, ураження: середнє
(поодиноке, слабке, середнє, сильне)

Вид розподілу пошкоджених дерев: поодинокий
(поодинокий, груповий, куртинний)

Обсяг ушкодженої деревини на 1 гектарі (окомірно) 15 куб. метрів, у тому числі сухостійної 12 куб. метрів


Ознаки погіршення стану лісових насаджень виявив:

Майстер лісу
(посада)


06.01. 2025 року

Лісничий
(лісничий (помічник лісничого))

06.01. 2025 року


(підпис)

Олійник А.М.
(ініціали та прізвище)



(підпис)

Дворнік В.В.
(ініціали та прізвище)

Висновок інженера відділу (сектору) охорони і захисту лісу державного лісогосподарського (лісомисливського) підприємства або представника державного спеціалізованого лісозахисного підприємства щодо необхідності здійснення лісозахисних чи інших заходів з поліпшення санітарного стану лісів за результатами огляду санітарного стану лісової ділянки: Потребує проведення вибіркової санітарної рубки.

Провідний інженер з охорони та захисту лісу
(посада)

07.01. 2025 року


(підпис)

Карпенко Я.О.
(ініціали та прізвище)

ПОВІДОМЛЕННЯ
про появу ознак погіршення санітарного стану лісових насаджень

Чернігівська

(Автономна Республіка Крим, область)

Державне спеціалізоване господарське підприємство «Ліси України»

Філія «Північний лісовий офіс»

(найменування власника лісів, постійного лісокористувача)

Лісництво Косачівське урочище квартал № 70
виділ № 5 ділянка №__ площа 2,5 гектарів

Таксаційна характеристика насадження

Склад 10СЗ, вік 72 років, бонітет 1, середній діаметр 24 сантиметрів, середня висота 22 метрів, повнота 0,8
тип лісу В2ДС, рельєф рівнинний, експозиція _____, ґрунт _____, підріст _____, підлісок _____

Лісопатологічна характеристика насадження

Вид пошкодження насадження (лісова пожежа, буревій, сніголам, обледеніння, відмирання та всихання дерев, захаращеність, об'їдання шкідниками хвої/листя, наявність гусені, масовий літ метеликів, опадання хвої/листя, відлущення кори на стовбурах та інші ознаки, не характерні для нормального стану дерев) відмирання та всихання дерев

Ступінь пошкодження, ураження: середнє
(поодиноке, слабе, середнє, сильне)

Вид розподілу пошкоджених дерев: поодинокий
(поодинокий, груповий, куртинний)

Обсяг ушкодженої деревини на 1 гектарі (окомірно) 25 куб. метрів, у тому числі сухостійної 20 куб. метрів

Ознаки погіршення стану лісових насаджень виявив:

Майстер лісу
(посада)


06.01. 2025 року

Лісничий
(лісничий (помічник лісничого))

06.01. 2025 року


(підпис)

Олійник А.М.
(ініціали та прізвище)



(підпис)

Дворнік В.В.
(ініціали та прізвище)

Висновок інженера відділу (сектору) охорони і захисту лісу державного лісогосподарського (лісомисливського) підприємства або представника державного спеціалізованого лісозахисного підприємства щодо необхідності здійснення лісозахисних чи інших заходів з поліпшення санітарного стану лісів за результатами огляду санітарного стану лісової ділянки: Потребує проведення вибіркової санітарної рубки.

Провідний інженер з охорони та захисту лісу
(посада)

07.01. 2025 року


(підпис)

Карпенко Я.О.
(ініціали та прізвище)

ПОВІДОМЛЕННЯ
про появу ознак погіршення санітарного стану лісових насаджень

Чернігівська
(Автономна Республіка Крим, область)
Державне спеціалізоване господарське підприємство «Ліси України»

Філія «Чернігівське лісове господарство»
(найменування власника лісів, постійного лісокористувача)

Лісництво **Косачівське** урочище _____ квартал № **93**
виділ № **8** ділянка № **-** площа **0,2** гектарів

Таксаційна характеристика насадження

Склад **10Сз**, вік **72** років, бонітет **1**, середній діаметр **28** сантиметрів, середня висота **23** метрів, повнота **0,7**, тип лісу **A2C**, рельєф **рівнинний**, експозиція _____, ґрунт _____, підріст _____, підлісок _____

Лісопатологічна характеристика насадження

Вид пошкодження насадження (лісова пожежа, буревій, сніголам, обледеніння, відмирання та всихання дерев, захаращеність, об'їдання шкідниками хвої/листя, наявність гусені, масовий літ метеликів, опадання хвої/листя, відлущення кори на стовбурах та інші ознаки, не характерні для нормального стану дерев) **відмирання та всихання дерев**

Ступінь пошкодження, ураження: **середнє**
(поодинокі, слабке, **середнє**, сильне)

Вид розподілу пошкоджених дерев: **поодинокий**
(поодинокий, груповий, куртинний)

Обсяг ушкодженої деревини на 1 гектарі (окомірно) **20** куб. метрів, у тому числі сухостійної **17** куб. метрів

Ознаки погіршення стану лісових насаджень виявив:

Майстер лісу
(посада)

02 серпня 2024 року

Лісничий
(лісничий (помічник лісничого))

02 серпня 2024 року

(підпис)

(підпис)

Савлюк О.С.
(ініціали та прізвище)

Дворнік В.В.
(ініціали та прізвище)

Висновок інженера відділу (сектору) охорони і захисту лісу державного лісогосподарського (лісомисливського) підприємства або представника державного спеціалізованого лісозахисного підприємства щодо необхідності здійснення лісозахисних чи інших заходів з поліпшення санітарного стану лісів за результатами огляду санітарного стану лісової ділянки: **Потребує проведення вибіркової санітарної рубки.**

Провідний інженер
охорони і захисту лісу
(посада)

02 серпня 2024 року

(підпис)

Карпенко Я.О.
(ініціали та прізвище)

ПОВІДОМЛЕННЯ
про появу ознак погіршення санітарного стану лісових насаджень

Чернігівська

(Автономна Республіка Крим, область)

Державне спеціалізоване господарське підприємство «Ліси України»

Філія «Північний лісовий офіс»

(найменування власника лісів, постійного лісокористувача)

Лісництво Косачівське урочище квартал № 70
виділ № 2 ділянка № __ площа 7,3 гектарів

Таксаційна характеристика насадження

Склад 10С3, вік 89 років, бонітет 2, середній діаметр 28 сантиметрів, середня висота 22 метрів, повнота 0,7
тип лісу В2ДС, рельєф рівнинний, експозиція _____, ґрунт _____, підріст _____, підлісок _____

Лісопатологічна характеристика насадження

Вид пошкодження насадження (лісова пожежа, буревій, сніголам, обледеніння, відмирання та всихання дерев, захаращеність, об'їдання шкідниками хвої/листя, наявність гусені, масовий літ метеликів, опадання хвої/листя, відлущення кори на стовбурах та інші ознаки, не характерні для нормального стану дерев) відмирання та всихання дерев

Ступінь пошкодження, ураження: середнє
(поодиноке, слабе, середнє, сильне)

Вид розподілу пошкоджених дерев: поодинокій
(поодинокій, груповий, куртинний)

Обсяг ушкодженої деревини на 1 гектарі (окомірно) 25 куб. метрів, у тому числі сухостійної 20 куб. метрів


Ознаки погіршення стану лісових насаджень виявив:

Майстер лісу
(посада)


06.01. 2025 року

Лісничий
(лісничий (помічник лісничого))

06.01. 2025 року


(підпис)

Олійник А.М.
(ініціали та прізвище)

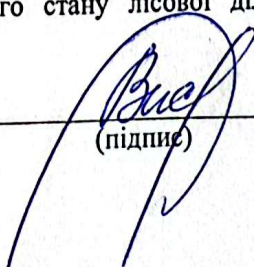

(підпис)

Дворнік В.В.
(ініціали та прізвище)

Висновок інженера відділу (сектору) охорони і захисту лісу державного лісогосподарського (лісомисливського) підприємства або представника державного спеціалізованого лісозахисного підприємства щодо необхідності здійснення лісозахисних чи інших заходів з поліпшення санітарного стану лісів за результатами огляду санітарного стану лісової ділянки: Потребує проведення вибіркової санітарної рубки.

Провідний інженер з охорони та
захисту лісу
(посада)

07.01. 2025 року


(підпис)

Карпенко Я.О.
(ініціали та прізвище)

ПОВІДОМЛЕННЯ
про появу ознак погіршення санітарного стану лісових насаджень

Чернігівська

(Автономна Республіка Крим, область)

Державне спеціалізоване господарське підприємство «Ліси України»

Філія «Північний лісовий офіс»

(найменування власника лісів, постійного лісокористувача)

Лісництво Косачівське урочище _____ квартал _____ № _____ 69
виділ № 13 ділянка №__ площа 1,4 гектарів

Таксаційна характеристика насадження

Склад 9С31БП, вік 66 років, бонітет 2, середній діаметр 16 сантиметрів, середня висота 16 метрів, повнота 0.6 тип лісу В2ДС, рельєф рівнинний, експозиція _____, ґрунт _____, підріст _____, підлісок _____

Лісопатологічна характеристика насадження

Вид пошкодження насадження (лісова пожежа, буревій, сніголам, обледеніння, відмирання та всихання дерев, захарашеність, об'їдання шкідниками хвої/листя, наявність гусені, масовий літ метеликів, опадання хвої/листя, відлущення кори на стовбурах та інші ознаки, не характерні для нормального стану дерев) відмирання та всихання дерев

Ступінь пошкодження, ураження: середнє
(поодиноке, слабе, середнє, сильне)

Вид розподілу пошкоджених дерев: поодинокий
(поодинокий, груповий, куртинний)

Обсяг ушкодженої деревини на 1 гектарі (окомірно) 20 куб. метрів, у тому числі сухостійної 17 куб. метрів

Ознаки погіршення стану лісових насаджень виявив:

Майстер лісу
(посада)


06. 01. 2025 року

Лісничий
(лісничий (помічник лісничого))

06. 01. 2025 року


(підпис)

Олійник А.М.
(ініціали та прізвище)

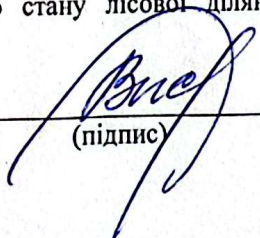

(підпис)

Дворнік В.В.
(ініціали та прізвище)

Висновок інженера відділу (сектору) охорони і захисту лісу державного лісгосподарського (лісомисливського) підприємства або представника державного спеціалізованого лісозахисного підприємства щодо необхідності здійснення лісозахисних чи інших заходів з поліпшення санітарного стану лісів за результатами огляду санітарного стану лісової ділянки: Потребує проведення вибіркової санітарної рубки.

Провідний інженер з охорони та
захисту лісу
(посада)

07. 01. 2025 року


(підпис)

Карпенко Я.О.
(ініціали та прізвище)

ПОВІДОМЛЕННЯ
про появу ознак погіршення санітарного стану лісових насаджень

Чернігівська

(Автономна Республіка Крим, область)

Державне спеціалізоване господарське підприємство «Ліси України»

Філія «Північний лісовий офіс»

(найменування власника лісів, постійного лісокористувача)

Лісництво Косачівське урочище квартал № 69
виділ № 11 ділянка № площа 1,1 гектарів

Таксаційна характеристика насадження

Склад 10СЗ, вік 66 років, бонітет 1А, середній діаметр 20 сантиметрів, середня висота 22 метрів, повнота 0,8 тип лісу В2ДС, рельєф рівнинний, експозиція , ґрунт , підріст , підлісок

Лісопатологічна характеристика насадження

Вид пошкодження насадження (лісова пожежа, буревій, сніголам, обледеніння, відмирання та всихання дерев, захарашеність, об'їдання шкідниками хвої/листя, наявність гусені, масовий літ метеликів, опадання хвої/листя, відлущення кори на стовбурах та інші ознаки, не характерні для нормального стану дерев) відмирання та всихання дерев

Ступінь пошкодження, ураження: середнє
(поодиноке, слабе, середнє, сильне)

Вид розподілу пошкоджених дерев: поодинокий
(поодинокий, груповий, куртинний)

Обсяг ушкодженої деревини на 1 гектарі (окомірно) 20 куб. метрів, у тому числі сухостійної 17 куб. метрів

Ознаки погіршення стану лісових насаджень виявив:

Майстер лісу
(посада)

06. 01. 2025 року

Лісничий
(лісничий (помічник лісничого))

06. 01. 2025 року

(підпис)

Олійник А.М.
(ініціали та прізвище)

(підпис)

Дворнік В.В.
(ініціали та прізвище)

Висновок інженера відділу (сектору) охорони і захисту лісу державного лісогосподарського (лісомисливського) підприємства або представника державного спеціалізованого лісозахисного підприємства щодо необхідності здійснення лісозахисних чи інших заходів з поліпшення санітарного стану лісів за результатами огляду санітарного стану лісової ділянки: Потребує проведення вибіркової санітарної рубки.

Провідний інженер з охорони та
захисту лісу
(посада)

07. 01. 2025 року

(підпис)

Карпенко Я.О.
(ініціали та прізвище)

ПОВІДОМЛЕННЯ
про появу ознак погіршення санітарного стану лісових насаджень
Чернігівська

(Автономна Республіка Крим, область)

Державне спеціалізоване господарське підприємство «Ліси України»

Філія «Північний лісовий офіс»

(найменування власника лісів, постійного лісокористувача)

Лісництво Косачівське урочище _____ квартал _____ № _____ 64
відділ № 8 ділянка № _____ площа 0,8 гектарів

Таксаційна характеристика насадження

Склад 10С3К6П вік 55 років, бонітет 1, середній діаметр 16 сантиметрів, середня висота 16 метрів, повнота 0,7, тип лісу B2ДС, рельєф рівнинний, експозиція _____, ґрунт _____, підріст _____, підлісок _____

Лісопатологічна характеристика насадження

Вид пошкодження насадження (лісова пожежа, буревій, сніголам, обледеніння, відмирання та всихання дерев, захаращеність, об'їдання шкідниками хвої/листя, наявність гусені, масовий літ метеликів, опадання хвої/листя, відлущення кори на стовбурах та інші ознаки, не характерні для нормального стану дерев) відмирання та всихання дерев

Ступінь пошкодження, ураження: середнє
(поодиноке, слабе, середнє, сильне)

Вид розподілу пошкоджених дерев: поодинокий
(поодинокий, груповий, куртинний)

Обсяг ушкодженої деревини на 1 гектарі (окомірно) 20 куб. метрів, у тому числі сухостійної 17 куб. метрів

Ознаки погіршення стану лісових насаджень виявив:

Майстер лісу
(посада)

06. 01. 2025 року

Лісничий
(лісничий (помічник лісничого))

06. 01. 2025 року

(підпис)

Олійник А.М.
(ініціали та прізвище)

(підпис)

Дворнік В.В.
(ініціали та прізвище)

Висновок інженера відділу (сектору) охорони і захисту лісу державного лісогосподарського (лісомисливського) підприємства або представника державного спеціалізованого лісозахисного підприємства щодо необхідності здійснення лісозахисних чи інших заходів з поліпшення санітарного стану лісів за результатами огляду санітарного стану лісової ділянки: Потребує проведення вибіркової санітарної рубки.

Провідний інженер з охорони та
захисту лісу
(посада)

07. 01. 2025 року

(підпис)

Карпенко Я.О.
(ініціали та прізвище)

ПОВІДОМЛЕННЯ
про появу ознак погіршення санітарного стану лісових насаджень

Чернігівська

(Автономна Республіка Крим, область)

Державне спеціалізоване господарське підприємство «Ліси України»

Філія «Північний лісовий офіс»

(найменування власника лісів, постійного лісокористувача)

Лісництво Косачівське урочище квартал № 44
виділ № 16 ділянка № площа 16,0 гектарів

Таксаційна характеристика насадження

Склад 9СЗК1БП, вік 72 років, бонітет 2, середній діаметр 20 сантиметрів, середня висота 19 метрів, повнота 0,7 тип лісу В2ДС, рельєф рівнинний, експозиція , ґрунт , підріст , підлісок

Лісопатологічна характеристика насадження

Вид пошкодження насадження (лісова пожежа, буревій, сніголам, обледеніння, відмирання та всихання дерев, захаращеність, об'їдання шкідниками хвої/листя, наявність гусені, масовий літ метеликів, опадання хвої/листя, відлущення кори на стовбурах та інші ознаки, не характерні для нормального стану дерев) відмирання та всихання дерев

Ступінь пошкодження, ураження: середнє
(поодиноке, слабе, середнє, сильне)

Вид розподілу пошкоджених дерев: поодинокий
(поодинокий, груповий, куртинний)

Обсяг ушкодженої деревини на 1 гектарі (окомірно) 25 куб. метрів, у тому числі сухостійної 20 куб. метрів

Ознаки погіршення стану лісових насаджень виявив:

06. 01. 2025 року
Майстер лісу
(посада)

(підпис)

Овдій Р.П.
(ініціали та прізвище)

06. 01. 2025 року
Лісничий
(лісничий (помічник лісничого))

(підпис)

Дворнік В.В.
(ініціали та прізвище)

06. 01. 2025 року

Висновок інженера відділу (сектору) охорони і захисту лісу державного лісогосподарського (лісомисливського) підприємства або представника державного спеціалізованого лісозахисного підприємства щодо необхідності здійснення лісозахисних чи інших заходів з поліпшення санітарного стану лісів за результатами огляду санітарного стану лісової ділянки: Потребує проведення вибіркової санітарної рубки.

07. 01. 2025 року
Провідний інженер з охорони та
захисту лісу
(посада)

(підпис)

Карпенко Я.О.
(ініціали та прізвище)

ПОВІДОМЛЕННЯ

про появу ознак погіршення санітарного стану лісових насаджень

Чернігівська

(Автономна Республіка Крим, область)

Державне спеціалізоване господарське підприємство «Ліси України»

Філія «Північний лісовий офіс»

(найменування власника лісів, постійного лісокористувача)

Лісиництво Косачівське урочище квартал № 44
виділ № 13 ділянка № __ площа 1,2 гектарів

Таксаційна характеристика насаджень

Склад 10СЗ+БП, вік 62 років, бонітет 1, середній діаметр 20 сантиметрів, середня висота 19 метрів, повнота 0,7 тип лісу В2ДС, рельєф рівнинний, експозиція _____, ґрунт _____, підріст _____, підлісок _____

Лісопатологічна характеристика насаджень

Вид пошкодження насаджень (лісова пожежа, буревій, сніголам, обледеніння, відмирання та всихання дерев, захарашеність, об'їдання шкідниками хвої/листя, наявність гусені, масовий літ метеликів, опадання хвої/листя, відлущення кори на стовбурах та інші ознаки, не характерні для нормального стану дерев) відмирання та всихання дерев

Ступінь пошкодження, ураження: середнє

(поодинокі, слабке, середнє, сильне)

Вид розподілу пошкоджених дерев: поодинокій

(поодинокій, груповий, куртинний)

Обсяг ушкодженої деревини на 1 гектарі (окомірно) 20 куб. метрів, у тому числі сухостійної 17 куб. метрів

Ознаки погіршення стану лісових насаджень виявив:

Майстер лісу
(посада)

06. 01. 2025 року

Лісничий
(лісничий (помічник лісничого))

06. 01. 2025 року



(підпис)

Овдій Р.П.
(ініціали та прізвище)



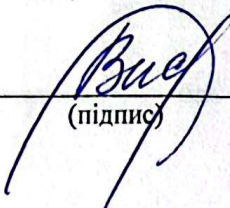
(підпис)

Дворнік В.В.
(ініціали та прізвище)

Висновок інженера відділу (сектору) охорони і захисту лісу державного лісогосподарського (лісомисливського) підприємства або представника державного спеціалізованого лісозахисного підприємства щодо необхідності здійснення лісозахисних чи інших заходів з поліпшення санітарного стану лісів за результатами огляду санітарного стану лісової ділянки: Потребує проведення вибіркової санітарної рубки.

Провідний інженер з охорони та
захисту лісу
(посада)

07. 01. 2025 року



(підпис)

Карпенко Я.О.
(ініціали та прізвище)

ПОВІДОМЛЕННЯ
про появу ознак погіршення санітарного стану лісових насаджень

Чернігівська
(Автономна Республіка Крим, область)
Державне спеціалізоване господарське підприємство «Ліси України»
Філія «Північний лісовий офіс»
(найменування власника лісів, постійного лісокористувача)

Лісництво Косачівське урочище квартал № 44
відділ № 1 ділянка № 2 площа 0,7 гектарів

Таксаційна характеристика насадження

Склад 10СЗ+БП, вік 64 років, бонітет 1, середній діаметр 20 сантиметрів, середня висота 20 метрів, повнота 0,8, тип лісу В2ДС, рельєф рівнинний, експозиція , ґрунт , підріст , підлісок

Лісопатологічна характеристика насадження

Вид пошкодження насадження (лісова пожежа, буревій, сніголам, обледеніння, відмирання та всихання дерев, захарашеність, об'їдання шкідниками хвої/листя, наявність гусені, масовий літ метеликів, опадання хвої/листя, відлущення кори на стовбурах та інші ознаки, не характерні для нормального стану дерев) відмирання та всихання дерев

Ступінь пошкодження, ураження: середнє
(поодинокі, слабке, середнє, сильне)

Вид розподілу пошкоджених дерев: поодинокий
(поодинокий, груповий, куртинний)

Обсяг ушкодженої деревини на 1 гектарі (окомірно) 20 куб. метрів, у тому числі сухостійної 17 куб. метрів

Ознаки погіршення стану лісових насаджень виявив:

Майстер лісу
(посада)
06.01. 2025 року

(підпис)

Овдій Р.П.
(ініціали та прізвище)

Лісничий
(лісничий (помічник лісничого))

(підпис)

Дворнік В.В.
(ініціали та прізвище)

06.01. 2025 року

Висновок інженера відділу (сектору) охорони і захисту лісу державного лісогосподарського (лісомисливського) підприємства або представника державного спеціалізованого лісозахисного підприємства щодо необхідності здійснення лісозахисних чи інших заходів з поліпшення санітарного стану лісів за результатами огляду санітарного стану лісової ділянки: Потребує проведення вибіркової санітарної рубки.

Провідний інженер з охорони та
захисту лісу
(посада)

(підпис)

Карпенко Я.О.
(ініціали та прізвище)

06.01. 2025 року

ПОВІДОМЛЕННЯ
про появу ознак погіршення санітарного стану лісових насаджень

Чернігівська

(Автономна Республіка Крим, область)

Державне спеціалізоване господарське підприємство «Ліси України»

Філія «Північний лісовий офіс»

(найменування власника лісів, постійного лісокористувача)

Лісництво Косачівське урочище квартал № 44
виділ № 1 ділянка № __ площа 5,1 гектарів

Таксаційна характеристика насадження

Склад 10СЗ+БП, вік 64 років, бонітет 1, середній діаметр 20 сантиметрів, середня висота 20 метрів, повнота 0,8 тип лісу В2ДС, рельєф рівнинний, експозиція _____, ґрунт _____, підріст _____, підлісок _____

Лісопатологічна характеристика насадження

Вид пошкодження насадження (лісова пожежа, буревій, сніголам, обледеніння, відмирання та всихання дерев, захаращеність, об'їдання шкідниками хвої/листя, наявність гусені, масовий літ метеликів, опадання хвої/листя, відлущення кори на стовбурах та інші ознаки, не характерні для нормального стану дерев) відмирання та всихання дерев

Ступінь пошкодження, ураження: середнє
(поодиноке, слабе, середнє, сильне)

Вид розподілу пошкоджених дерев: поодинокий
(поодинокий, груповий, куртинний)

Обсяг ушкодженої деревини на 1 гектарі (окомірно) 20 куб. метрів, у тому числі сухостійної 17 куб. метрів

Ознаки погіршення стану лісових насаджень виявив:

Майстер лісу
(посада)


06. 01. 2025 року


(підпис)

Овдій Р.П.
(ініціали та прізвище)

Лісничий
(лісничий (помічник лісничого))

06. 01. 2025 року



(підпис)

Дворнік В.В.
(ініціали та прізвище)

Висновок інженера відділу (сектору) охорони і захисту лісу державного лісогосподарського (лісомисливського) підприємства або представника державного спеціалізованого лісозахисного підприємства щодо необхідності здійснення лісозахисних чи інших заходів з поліпшення санітарного стану лісів за результатами огляду санітарного стану лісової ділянки: Потребує проведення вибіркової санітарної рубки.

Провідний інженер з охорони та захисту лісу
(посада)

07. 01. 2025 року


(підпис)

Карпенко Я.О.
(ініціали та прізвище)

ПОВІДОМЛЕННЯ
про появу ознак погіршення санітарного стану лісових насаджень

Чернігівська
(Автономна Республіка Крим, область)
Державне спеціалізоване господарське підприємство «Ліси України»
Філія «Північний лісовий офіс»
(найменування власника лісів, постійного лісокористувача)

Лісництво **Косачівське** урочище квартал № 89
відділ № 5 ділянка №__ площа 1,2 гектарів

Таксаційна характеристика насадження

Склад 10СЗ, вік 95 років, бонітет 1, середній діаметр 28 сантиметрів, середня висота 26 метрів, повнота 0,7
тип лісу А2С, рельєф рівнинний, експозиція _____, ґрунт _____, підріст _____, підлісок _____

Лісопатологічна характеристика насадження

Вид пошкодження насадження (лісова пожежа, буревій, сніголам, обледеніння, відмирання та всихання дерев, захаращеність, об'їдання шкідниками хвої/листя, наявність гусені, масовий літ метеликів, опадання хвої/листя, відлущення кори на стовбурах та інші ознаки, не характерні для нормального стану дерев) відмирання та всихання дерев

Ступінь пошкодження, ураження: середнє
(поодиноке, слабе, середнє, сильне)

Вид розподілу пошкоджених дерев: поодинокий
(поодинокий, груповий, куртинний)

Обсяг ушкодженої деревини на 1 гектарі (окомірно) 25 куб. метрів, у тому числі сухостійної 22 куб. метрів


Ознаки погіршення стану лісових насаджень виявив:

06.01. 2025 року
Майстер лісу
(посада)


(підпис)

Кравчук Р.В.
(ініціали та прізвище)

Лісничий
(лісничий (помічник лісничого))



(підпис)

Дворнік В.В.
(ініціали та прізвище)

06.01. 2025 року

Висновок інженера відділу (сектору) охорони і захисту лісу державного лісгосподарського (лісомисливського) підприємства або представника державного спеціалізованого лісозахисного підприємства щодо необхідності здійснення лісозахисних чи інших заходів з поліпшення санітарного стану лісів за результатами огляду санітарного стану лісової ділянки: Потребує проведення вибіркової санітарної рубки.

Провідний інженер з охорони та
захисту лісу
(посада)


(підпис)

Карпенко Я.О.
(ініціали та прізвище)

07.01. 2025 року

ПОВІДОМЛЕННЯ
про появу ознак погіршення санітарного стану лісових насаджень
Чернігівська

(Автономна Республіка Крим, область)
Державне спеціалізоване господарське підприємство «Ліси України»
Філія «Північний лісовий офіс»
(найменування власника лісів, постійного лісокористувача)

Лісництво Косачівське урочище квартал № 89
виділ № 1 ділянка № 7 площа 9,2 гектарів

Таксаційна характеристика насадження

Склад 10С3, вік 88 років, бонітет 1, середній діаметр 28 сантиметрів, середня висота 26 метрів, повнота 0,7
тип лісу А2С, рельєф рівнинний, експозиція _____, ґрунт _____, підріст _____, підлісок _____

Лісопатологічна характеристика насадження

Вид пошкодження насадження (лісова пожежа, буревій, сніголам, обледеніння, відмирання та всихання дерев, захарашеність, об'їдання шкідниками хвої/листя, наявність гусені, масовий літ метеликів, опадання хвої/листя, відлущення кори на стовбурах та інші ознаки, не характерні для нормального стану дерев) відмирання та всихання дерев


Ступінь пошкодження, ураження: середнє
(поодинокі, слабке, середнє, сильне)

Вид розподілу пошкоджених дерев: поодинокий
(поодинокий, груповий, куртинний)

Обсяг ушкодженої деревини на 1 гектарі (окомірно) 25 куб. метрів, у тому числі сухостійної 20 куб. метрів

Ознаки погіршення стану лісових насаджень виявив:


Майстер лісу
(посада)
06.01. 2025 року



(підпис)

Кравчук Р.В.
(ініціали та прізвище)

Лісничий
(лісничий (помічник лісничого))



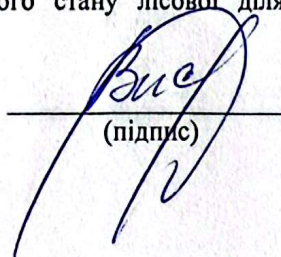
(підпис)

Дворнік В.В.
(ініціали та прізвище)

06.01. 2025 року

Висновок інженера відділу (сектору) охорони і захисту лісу державного лісогосподарського (лісомисливського) підприємства або представника державного спеціалізованого лісозахисного підприємства щодо необхідності здійснення лісозахисних чи інших заходів з поліпшення санітарного стану лісів за результатами огляду санітарного стану лісової ділянки: Потребує проведення вибіркової санітарної рубки.

Провідний інженер з охорони та
захисту лісу
(посада)



(підпис)

Карпенко Я.О.
(ініціали та прізвище)

07.01. 2025 року

ПОВІДОМЛЕННЯ
про появу ознак погіршення санітарного стану лісових насаджень

Чернігівська

(Автономна Республіка Крим, область)

Державне спеціалізоване господарське підприємство «Ліси України»

Філія «Чернігівське лісове господарство»

(найменування власника лісів, постійного лісокористувача)

Лісництво Косачівське урочище _____ квартал № 94
виділ № 9 ділянка № площа 1,2 гектарів

Таксаційна характеристика насадження

Склад 10Сз, вік 72 років, бонітет 1, середній діаметр 28 сантиметрів, середня висота 23 метрів, повнота 0,7, тип лісу A2С, рельєф рівнинний, експозиція _____, ґрунт _____, підріст _____, підлісок _____

Лісопатологічна характеристика насадження

Вид пошкодження насадження (лісова пожежа, буревій, сніголам, обледеніння, відмирання та всихання дерев, захаращеність, об'їдання шкідниками хвої/листя, наявність гусені, масовий літ метеликів, опадання хвої/листя, відлущення кори на стовбурах та інші ознаки, не характерні для нормального стану дерев) відмирання та всихання дерев

Ступінь пошкодження, ураження: середнє

(поодинокі, слабке, середнє, сильне)

Вид розподілу пошкоджених дерев: поодинокий

(поодинокий, груповий, куртинний)

Обсяг ушкодженої деревини на 1 гектарі (окомірно) 20 куб. метрів, у тому числі сухостійної 17 куб. метрів

Ознаки погіршення стану лісових насаджень виявив:

Майстер лісу
(посада)

02 серпня 2024 року

Лісничий

(лісничий (помічник лісничого))

02 серпня 2024 року

(підпис)

Савлюк О.С.
(ініціали та прізвище)

(підпис)

Дворнік В.В.
(ініціали та прізвище)

Висновок інженера відділу (сектору) охорони і захисту лісу державного лісогосподарського (лісомисливського) підприємства або представника державного спеціалізованого лісозахисного підприємства щодо необхідності здійснення лісозахисних чи інших заходів з поліпшення санітарного стану лісів за результатами огляду санітарного стану лісової ділянки: Потребує проведення вибіркової санітарної рубки.

Провідний інженер
охорони і захисту лісу
(посада)

02 серпня 2024 року

(підпис)

Карпенко Я.О.
(ініціали та прізвище)

ПОВІДОМЛЕННЯ
про появу ознак погіршення санітарного стану лісових насаджень

Чернігівська

(Автономна Республіка Крим, область)

Державне спеціалізоване господарське підприємство «Ліси України»

Філія «Північний лісовий офіс»

(найменування власника лісів, постійного лісокористувача)

Лісництво Косачівське урочище квартал № 89
виділ № 1 ділянка № 6 площа 4,4 гектарів

Таксаційна характеристика насадження

Склад 10С3, вік 88 років, бонітет 1, середній діаметр 28 сантиметрів, середня висота 26 метрів, повнота 0,7
тип лісу A2C, рельєф рівнинний, експозиція _____, ґрунт _____, підріст _____, підлісок _____

Лісопатологічна характеристика насадження

Вид пошкодження насадження (лісова пожежа, буревій, сніголам, обледеніння, відмирання та всихання дерев, захаращеність, об'їдання шкідниками хвої/листя, наявність гусені, масовий літ метеликів, опадання хвої/листя, відлущення кори на стовбурах та інші ознаки, не характерні для нормального стану дерев) відмирання та всихання дерев

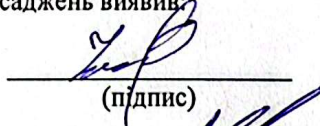
Ступінь пошкодження, ураження: середнє
(поодиноке, слабке, середнє, сильне)

Вид розподілу пошкоджених дерев: поодинокий
(поодинокий, груповий, куртинний)

Обсяг ушкодженої деревини на 1 гектарі (окомірно) 25 куб. метрів, у тому числі сухостійної 20 куб. метрів


Ознаки погіршення стану лісових насаджень виявив:

Майстер лісу
(посада)
06. 01. 2025 року


(підпис)

Кравчук Р.В.
(ініціали та прізвище)

Лісничий
(лісничий (помічник лісничого))



(підпис)

Дворнік В.В.
(ініціали та прізвище)

06. 01. 2025 року

Висновок інженера відділу (сектору) охорони і захисту лісу державного лісогосподарського (лісомисливського) підприємства або представника державного спеціалізованого лісозахисного підприємства щодо необхідності здійснення лісозахисних чи інших заходів з поліпшення санітарного стану лісів за результатами огляду санітарного стану лісової ділянки: Потребує проведення вибіркової санітарної рубки.

Провідний інженер з охорони та
захисту лісу
(посада)


(підпис)

Карпенко Я.О.
(ініціали та прізвище)

07. 01. 2025 року

ПОВІДОМЛЕННЯ
про появу ознак погіршення санітарного стану лісових насаджень

Чернігівська
(Автономна Республіка Крим, область)
Державне спеціалізоване господарське підприємство «Ліси України»
Філія «Північний лісовий офіс»
(найменування власника лісів, постійного лісокористувача)

Лісництво Косачівське урочище квартал № 45
виділ № 16 ділянка №__ площа 0,5 гектарів

Таксаційна характеристика насадження

Склад 10СЗК, вік 73 років, бонітет 1, середній діаметр 28 сантиметрів, середня висота 22 метрів, повнота 0,7 тип лісу В2ДС, рельєф рівнинний, експозиція _____, ґрунт _____, підріст _____, підлісок _____

Лісопатологічна характеристика насадження

Вид пошкодження насадження (лісова пожежа, буревій, сніголам, обледеніння, відмирання та всихання дерев, захарашеність, об'їдання шкідниками хвої/листя, наявність гусені, масовий літ метеликів, опадання хвої/листя, відлущення кори на стовбурах та інші ознаки, не характерні для нормального стану дерев) відмирання та всихання дерев

Ступінь пошкодження, ураження: середнє (поодинокое, слабе, середнє, сильне)

Вид розподілу пошкоджених дерев: поодинокій (поодинокій, груповий, куртинний)

Обсяг ушкодженої деревини на 1 гектарі (окомірно) 15 куб. метрів, у тому числі сухостійної 12 куб. метрів


Ознаки погіршення стану лісових насаджень виявив:

06.01. 2025 року
Майстер лісу
(посада)


(підпис)

Кравчук Р.В.
(ініціали та прізвище)

06.01. 2025 року
Лісничий
(лісничий (помічник лісничого))



(підпис)

Дворнік В.В.
(ініціали та прізвище)

06.01. 2025 року

Висновок інженера відділу (сектору) охорони і захисту лісу державного лісогосподарського (лісомисливського) підприємства або представника державного спеціалізованого лісозахисного підприємства щодо необхідності здійснення лісозахисних чи інших заходів з поліпшення санітарного стану лісів за результатами огляду санітарного стану лісової ділянки: Потребує проведення вибіркової санітарної рубки.

07.01. 2025 року
Провідний інженер з охорони та
захисту лісу
(посада)


(підпис)

Карпенко Я.О.
(ініціали та прізвище)

ПОВІДОМЛЕННЯ
про появу ознак погіршення санітарного стану лісових насаджень

Чернігівська

(Автономна Республіка Крим, область)

Державне спеціалізоване господарське підприємство «Ліси України»

Філія «Північний лісовий офіс»

(найменування власника лісів, постійного лісокористувача)

Лісництво Косачівське урочище квартал № 45
виділ № 15 ділянка №__ площа 0,8 гектарів

Таксаційна характеристика насадження

Склад 10СЗ, вік 48 років, бонітет 1, середній діаметр 16 сантиметрів, середня висота 14 метрів, повнота 0,9
тип лісу В2ДС, рельєф рівнинний, експозиція _____, ґрунт _____, підріст _____, підлісок _____

Лісопатологічна характеристика насадження

Вид пошкодження насадження (лісова пожежа, буревій, сніголам, обледеніння, відмирання та всихання дерев, захарашеність, об'їдання шкідниками хвої/листя, наявність гусені, масовий літ метеликів, опадання хвої/листя, відлущення кори на стовбурах та інші ознаки, не характерні для нормального стану дерев) відмирання та всихання дерев

Ступінь пошкодження, ураження: середнє
(поодиноке, слабе, середнє, сильне)

Вид розподілу пошкоджених дерев: поодинокий
(поодинокий, груповий, куртинний)

Обсяг ушкодженої деревини на 1 гектарі (окомерно) 20 куб. метрів, у тому числі сухостійної 18 куб. метрів

Ознаки погіршення стану лісових насаджень виявив:

Майстер лісу
(посада)


06.01. 2025 року

Лісничий
(лісничий (помічник лісничого))

06.01. 2025 року


(підпис)

Кравчук Р.В.
(ініціали та прізвище)



(підпис)

Дворнік В.В.
(ініціали та прізвище)

Висновок інженера відділу (сектору) охорони і захисту лісу державного лісогосподарського (лісомисливського) підприємства або представника державного спеціалізованого лісозахисного підприємства щодо необхідності здійснення лісозахисних чи інших заходів з поліпшення санітарного стану лісів за результатами огляду санітарного стану лісової ділянки: Потребує проведення вибіркової санітарної рубки.

Провідний інженер з охорони та
захисту лісу
(посада)

07.01. 2025 року


(підпис)

Карпенко Я.О.
(ініціали та прізвище)

ПОВІДОМЛЕННЯ
про появу ознак погіршення санітарного стану лісових насаджень
Чернігівська

(Автономна Республіка Крим, область)

Державне спеціалізоване господарське підприємство «Ліси України»

Філія «Північний лісовий офіс»

(найменування власника лісів, постійного лісокористувача)

Лісництво Косачівське урочище квартал № 45
виділ № 11 ділянка № площа 2,2 гектарів

Таксаційна характеристика насадження

Склад 10С3, вік 59 років, бонітет 1А, середній діаметр 22 сантиметрів, середня висота 19 метрів, повнота 0,75 тип лісу В2ДС, рельєф рівнинний, експозиція , ґрунт , підріст , підлісок

Лісопатологічна характеристика насадження

Вид пошкодження насадження (лісова пожежа, буревій, сніголам, обледеніння, відмирання та всихання дерев, захарашеність, об'їдання шкідниками хвої/листя, наявність гусені, масовий літ метеликів, опадання хвої/листя, відлущення кори на стовбурах та інші ознаки, не характерні для нормального стану дерев) відмирання та всихання дерев

Ступінь пошкодження, ураження: середнє
(поодинокє, слабке, середнє, сильне)

Вид розподілу пошкоджених дерев: поодинокий
(поодинокий, груповий, куртинний)

Обсяг ушкодженої деревини на 1 гектарі (окомірно) 20 куб. метрів, у тому числі сухостійної 17 куб. метрів

Ознаки погіршення стану лісових насаджень виявив:

Майстер лісу
(посада)
06.01. 2025 року

(підпис)

Кравчук Р.В.
(ініціали та прізвище)

Лісничий
(лісничий (помічник лісничого))

(підпис)

Дворнік В.В.
(ініціали та прізвище)

06.01. 2025 року

Висновок інженера відділу (сектору) охорони і захисту лісу державного лісогосподарського (лісомисливського) підприємства або представника державного спеціалізованого лісозахисного підприємства щодо необхідності здійснення лісозахисних чи інших заходів з поліпшення санітарного стану лісів за результатами огляду санітарного стану лісової ділянки: Потребує проведення вибіркової санітарної рубки.

Провідний інженер з охорони та
захисту лісу
(посада)

(підпис)

Карпенко Я.О.
(ініціали та прізвище)

07.01. 2025 року

ПОВІДОМЛЕННЯ
про появу ознак погіршення санітарного стану лісових насаджень

Чернігівська

(Автономна Республіка Крим, область)

Державне спеціалізоване господарське підприємство «Ліси України»

Філія «Північний лісовий офіс»

(найменування власника лісів, постійного лісокористувача)

Лісництво **Косачівське** урочище квартал № **45**
виділ № **8** ділянка № **__** площа **8,0** гектарів

Таксаційна характеристика насадження

Склад **10С3**, вік **94** років, бонітет **1**, середній діаметр **32** сантиметрів, середня висота **26** метрів, повнота **0,7**
тип лісу **В2ДС**, рельєф **рівнинний**, експозиція _____, ґрунт _____, підріст _____, підлісок _____

Лісопатологічна характеристика насадження

Вид пошкодження насадження (лісова пожежа, буревій, сніголам, обледеніння, відмирання та всихання дерев, захаращеність, об'їдання шкідниками хвої/листя, наявність гусені, масовий літ метеликів, опадання хвої/листя, відлущення кори на стовбурах та інші ознаки, не характерні для нормального стану дерев) відмирання та всихання дерев

Ступінь пошкодження, ураження: середнє
(поодиноке, слабе, середнє, сильне)

Вид розподілу пошкоджених дерев: поодинокий
(поодинокий, груповий, куртинний)

Обсяг ушкодженої деревини на 1 гектарі (окомірно) **25** куб. метрів, у тому числі сухостійної **20** куб. метрів

Ознаки погіршення стану лісових насаджень виявив:


Майстер лісу
(посада)
06.01. 2025 року



(підпис)

Кравчук Р.В.
(ініціали та прізвище)

Лісничий
(лісничий (помічник лісничого))




(підпис)

Дворнік В.В.
(ініціали та прізвище)

06.01. 2025 року

Висновок інженера відділу (сектору) охорони і захисту лісу державного лісогосподарського (лісомисливського) підприємства або представника державного спеціалізованого лісозахисного підприємства щодо необхідності здійснення лісозахисних чи інших заходів з поліпшення санітарного стану лісів за результатами огляду санітарного стану лісової ділянки: Потребує проведення вибіркової санітарної рубки.

Провідний інженер з охорони та захисту лісу
(посада)



(підпис)

Карпенко Я.О.
(ініціали та прізвище)

07.01. 2025 року

ПОВІДОМЛЕННЯ
про появу ознак погіршення санітарного стану лісових насаджень

Чернігівська
(Автономна Республіка Крим, область)
Державне спеціалізоване господарське підприємство «Ліси України»
Філія «Північний лісовий офіс»
(найменування власника лісів, постійного лісокористувача)

Лісництво Косачівське урочище квартал № 45
віділ № 4 ділянка №__ площа 3,3 гектарів

Таксаційна характеристика насадження

Склад 9СЗКІБП, вік 59 років, бонітет 1, середній діаметр 20 сантиметрів, середня висота 17 метрів, повнота 0,7 тип лісу В2ДС, рельєф рівнинний, експозиція _____, ґрунт _____, підріст _____, підлісок _____

Лісопатологічна характеристика насадження

Вид пошкодження насадження (лісова пожежа, буревій, сніголам, обледеніння, відмирання та всихання дерев, захарашеність, об'їдання шкідниками хвої/листя, наявність гусені, масовий літ метеликів, опадання хвої/листя, відлущення кори на стовбурах та інші ознаки, не характерні для нормального стану дерев) відмирання та всихання дерев

Ступінь пошкодження, ураження: середнє
(поодинокі, слабке, середнє, сильне)

Вид розподілу пошкоджених дерев: поодинокий
(поодинокий, груповий, куртинний)

Обсяг ушкодженої деревини на 1 гектарі (окомірно) 20 куб. метрів, у тому числі сухостійної 17 куб. метрів

Ознаки погіршення стану лісових насаджень виявив:


Майстер лісу
(посада)
06.01. 2025 року



(підпис)

Кравчук Р.В.
(ініціали та прізвище)

Лісничий
(лісничий (помічник лісничого))



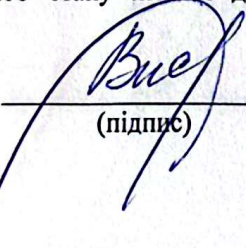
(підпис)

Дворнік В.В.
(ініціали та прізвище)

06.01. 2025 року

Висновок інженера відділу (сектору) охорони і захисту лісу державного лісогосподарського (лісомисливського) підприємства або представника державного спеціалізованого лісозахисного підприємства щодо необхідності здійснення лісозахисних чи інших заходів з поліпшення санітарного стану лісів за результатами огляду санітарного стану лісової ділянки: Потребує проведення вибіркової санітарної рубки.

Провідний інженер з охорони та захисту лісу
(посада)



(підпис)

Карпенко Я.О.
(ініціали та прізвище)

07.01. 2025 року

ПОВІДОМЛЕННЯ
про появу ознак погіршення санітарного стану лісових насаджень

Чернігівська

(Автономна Республіка Крим, область)

Державне спеціалізоване господарське підприємство «Ліси України»

Філія «Північний лісовий офіс»

(найменування власника лісів, постійного лісокористувача)

Лісництво Косачівське урочище квартал № 45
відділ № 3 ділянка №__ площа 4,2 гектарів

Таксаційна характеристика насадження

Склад 10СЗ, вік 94 років, бонітет 1, середній діаметр 32 сантиметрів, середня висота 26 метрів, повнота 0,7
тип лісу В2ДС, рельєф рівнинний, експозиція _____, ґрунт _____, підріст _____, підлісок _____

Лісопатологічна характеристика насадження

Вид пошкодження насадження (лісова пожежа, буревій, сніголам, обледеніння, відмирання та всихання дерев, захарашеність, об'їдання шкідниками хвої/листя, наявність гусені, масовий літ метеликів, опадання хвої/листя, відлущення кори на стовбурах та інші ознаки, не характерні для нормального стану дерев) відмирання та всихання дерев


Ступінь пошкодження, ураження: середнє
(поодиноке, слабе, середнє, сильне)

Вид розподілу пошкоджених дерев: поодинокий
(поодинокий, груповий, куртинний)

Обсяг ушкодженої деревини на 1 гектарі (окомірно) 25 куб. метрів, у тому числі сухостійної 20 куб. метрів

Ознаки погіршення стану лісових насаджень виявив:

Майстер лісу
(посада)
06.01. 2025 року



(підпис)

Кравчук Р.В.
(ініціали та прізвище)

Лісничий
(лісничий (помічник лісничого))



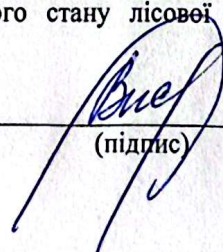
(підпис)

Дворнік В.В.
(ініціали та прізвище)

06.01. 2025 року

Висновок інженера відділу (сектору) охорони і захисту лісу державного лісогосподарського (лісомисливського) підприємства або представника державного спеціалізованого лісозахисного підприємства щодо необхідності здійснення лісозахисних чи інших заходів з поліпшення санітарного стану лісів за результатами огляду санітарного стану лісової ділянки: Потребує проведення вибіркової санітарної рубки.

Провідний інженер з охорони та захисту лісу
(посада)



(підпис)

Карпенко Я.О.
(ініціали та прізвище)

07.01. 2025 року

ПОВІДОМЛЕННЯ
про появу ознак погіршення санітарного стану лісових насаджень
Чернігівська

(Автономна Республіка Крим, область)

Державне спеціалізоване господарське підприємство «Ліси України»

Філія «Північний лісовий офіс»

(найменування власника лісів, постійного лісокористувача)

Лісництво Косачівське урочище квартал № 45
виділ № 2 ділянка № площа 9,7 гектарів

Таксаційна характеристика насадження

Склад 10С3, вік 94 років, бонітет 1, середній діаметр 28 сантиметрів, середня висота 24 метрів, повнота 0,7
тип лісу В2ДС, рельєф рівнинний, експозиція , ґрунт , підріст , підлісок

Лісопатологічна характеристика насадження

Вид пошкодження насадження (лісова пожежа, буревій, сніголам, обледеніння, відмирання та всихання дерев, захаращеність, об'їдання шкідниками хвої/листя, наявність гусені, масовий літ метеликів, опадання хвої/листя, відлущення кори на стовбурах та інші ознаки, не характерні для нормального стану дерев) відмирання та всихання дерев

Ступінь пошкодження, ураження: середнє
(поодиноке, слабе, середнє, сильне)

Вид розподілу пошкоджених дерев: поодинокий
(поодинокий, груповий, куртинний)

Обсяг ушкодженої деревини на 1 гектарі (окомірно) 25 куб. метрів, у тому числі сухостійної 20 куб. метрів

Ознаки погіршення стану лісових насаджень виявив:

Майстер лісу
(посада)
06.01. 2025 року

(підпис)

Кравчук Р.В.
(ініціали та прізвище)

Лісничий
(лісничий (помічник лісничого))

(підпис)

Дворнік В.В.
(ініціали та прізвище)

06.01. 2025 року

Висновок інженера відділу (сектору) охорони і захисту лісу державного лісогосподарського (лісомисливського) підприємства або представника державного спеціалізованого лісозахисного підприємства щодо необхідності здійснення лісозахисних чи інших заходів з поліпшення санітарного стану лісів за результатами огляду санітарного стану лісової ділянки: Потребує проведення вибіркової санітарної рубки.

Провідний інженер з охорони та
захисту лісу
(посада)

(підпис)

Карпенко Я.О.
(ініціали та прізвище)

07.01. 2025 року

ПОВІДОМЛЕННЯ
про появу ознак погіршення санітарного стану лісових насаджень

Чернігівська

(Автономна Республіка Крим, область)

Державне спеціалізоване господарське підприємство «Ліси України»

Філія «Чернігівське лісове господарство»

(найменування власника лісів, постійного лісокористувача)

Лісництво Косачівське урочище _____ квартал № 94
виділ № 11 ділянка № - площа 0,8 гектарів

Таксаційна характеристика насадження

Склад 10Сз, вік 59 років, бонітет 1, середній діаметр 24 сантиметрів, середня висота 20 метрів, повнота 0,7, тип лісу А2С, рельєф рівнинний, експозиція _____, ґрунт _____, підріст _____, підлісок _____

Лісопатологічна характеристика насадження

Вид пошкодження насадження (лісова пожежа, буревій, сніголам, обледеніння, відмирання та всихання дерев, захаращеність, об'їдання шкідниками хвої/листя, наявність гусені, масовий літ метеликів, опадання хвої/листя, відлущення кори на стовбурах та інші ознаки, не характерні для нормального стану дерев) відмирання та всихання дерев

Ступінь пошкодження, ураження: середнє
(поодинокі, слабке, середнє, сильне)

Вид розподілу пошкоджених дерев: поодинокий
(поодинокий, груповий, куртинний)

Обсяг ушкодженої деревини на 1 гектарі (окомірно) 25 куб. метрів, у тому числі сухостійної 20 куб. метрів

Ознаки погіршення стану лісових насаджень виявив:

Майстер лісу
(посада)

(підпис)

Савлюк О.С.
(ініціали та прізвище)

02 серпня 2024 року

Лісничий
(лісничий (помічник лісничого))

(підпис)

Дворнік В.В.
(ініціали та прізвище)

02 серпня 2024 року

Висновок інженера відділу (сектору) охорони і захисту лісу державного лісогосподарського (лісомисливського) підприємства або представника державного спеціалізованого лісозахисного підприємства щодо необхідності здійснення лісозахисних чи інших заходів з поліпшення санітарного стану лісів за результатами огляду санітарного стану лісової ділянки: Потребус проведення вибіркової санітарної рубки.

Провідний інженер
охорони і захисту лісу
(посада)

(підпис)

Карпенко Я.О.
(ініціали та прізвище)

02 серпня 2024 року

ПОВІДОМЛЕННЯ
про появу ознак погіршення санітарного стану лісових насаджень

Чернігівська

(Автономна Республіка Крим, область)

Державне спеціалізоване господарське підприємство «Ліси України»

Філія «Північний лісовий офіс»

(найменування власника лісів, постійного лісокористувача)

Лісництво Косачівське урочище квартал № 135
виділ № 15 ділянка №__ площа 5,2 гектарів

Таксаційна характеристика насаджень

Склад 10С3, вік 85 років, бонітет 1, середній діаметр 30 сантиметрів, середня висота 26 метрів, повнота 0,7
тип лісу В2ДС, рельєф рівнинний, експозиція _____, ґрунт _____, підріст _____, підлісок _____

Лісопатологічна характеристика насаджень

Вид пошкодження насаджень (лісова пожежа, буревій, сніголам, обледеніння, відмирання та всихання дерев, захарашеність, об'їдання шкідниками хвої/листя, наявність гусені, масовий літ метеликів, опадання хвої/листя, відлущення кори на стовбурах та інші ознаки, не характерні для нормального стану дерев) відмирання та всихання дерев

Ступінь пошкодження, ураження: середнє
(поодиноке, слабе, середнє, сильне)

Вид розподілу пошкоджених дерев: поодинокий
(поодинокий, груповий, куртинний)

Обсяг ушкодженої деревини на 1 гектарі (окомірно) 20 куб. метрів, у тому числі сухостійної 17 куб. метрів

Ознаки погіршення стану лісових насаджень виявив:


Майстер лісу
(посада)
06.01. 2025 року



(підпис)

Скопець П.П.
(ініціали та прізвище)

Лісничий
(лісничий (помічник лісничого))



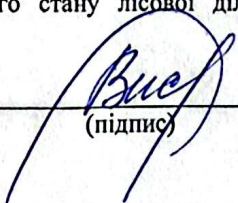
(підпис)

Дворнік В.В.
(ініціали та прізвище)

06.01. 2025 року

Висновок інженера відділу (сектору) охорони і захисту лісу державного лісогосподарського (лісомисливського) підприємства або представника державного спеціалізованого лісозахисного підприємства щодо необхідності здійснення лісозахисних чи інших заходів з поліпшення санітарного стану лісів за результатами огляду санітарного стану лісової ділянки: Потребує проведення вибіркової санітарної рубки.

Провідний інженер з охорони та захисту лісу
(посада)



(підпис)

Карпенко Я.О.
(ініціали та прізвище)

07.01. 2025 року

ПОВІДОМЛЕННЯ
про появу ознак погіршення санітарного стану лісових насаджень

Чернігівська

(Автономна Республіка Крим, область)

Державне спеціалізоване господарське підприємство «Ліси України»

Філія «Північний лісовий офіс»

(найменування власника лісів, постійного лісокористувача)

Лісництво Косачівське урочище квартал № 135
видіа № 14 ділянка № площа 1,0 гектарів

Таксаційна характеристика насадження

Склад 10СЗ, вік 50 років, бонітет 1, середній діаметр 20 сантиметрів, середня висота 16 метрів, повнота 0,6
тип лісу А2С, рельєф рівнинний, експозиція , ґрунт , підріст , підлісок

Лісопатологічна характеристика насадження

Вид пошкодження насадження (лісова пожежа, буревій, сніголам, обледеніння, відмирання та всихання дерев, захаращеність, об'їдання шкідниками хвої/листя, наявність гусені, масовий літ метеликів, опадання хвої/листя, відлущення кори на стовбурах та інші ознаки, не характерні для нормального стану дерев) відмирання та всихання дерев

Ступінь пошкодження, ураження: середнє
(поодиноке, слабе, середнє, сильне)

Вид розподілу пошкоджених дерев: поодинокий
(поодинокий, груповий, куртинний)

Обсяг ушкодженої деревини на 1 гектарі (окомірно) 20 куб. метрів, у тому числі сухостійної 17 куб. метрів

Ознаки погіршення стану лісових насаджень виявив:

Майстер лісу
(посада)

06.01. 2025 року

(підпис)

Скопець П.П.
(ініціали та прізвище)

Лісничий
(лісничий (помічник лісничого))

06.01. 2025 року

(підпис)

Дворнік В.В.
(ініціали та прізвище)

Висновок інженера відділу (сектору) охорони і захисту лісу державного лісогосподарського (лісомисливського) підприємства або представника державного спеціалізованого лісозахисного підприємства щодо необхідності здійснення лісозахисних чи інших заходів з поліпшення санітарного стану лісів за результатами огляду санітарного стану лісової ділянки: Потребує проведення вибіркової санітарної рубки.

Провідний інженер з охорони та
захисту лісу
(посада)

07.01. 2025 року

(підпис)

Карпенко Я.О.
(ініціали та прізвище)

ПОВІДОМЛЕННЯ
про появу ознак погіршення санітарного стану лісових насаджень

Чернігівська
(Автономна Республіка Крим, область)
Державне спеціалізоване господарське підприємство «Ліси України»
Філія «Північний лісовий офіс»
(найменування власника лісів, постійного лісокористувача)

Лісництво Косачівське урочище квартал № 135
відділ № 8 ділянка № __ площа 13,2 гектарів

Таксаційна характеристика насадження

Склад 10СЗ, вік 95 років, бонітет 1А, середній діаметр 30 сантиметрів, середня висота 29 метрів, повнота 0,8 тип лісу А2С, рельєф рівнинний, експозиція _____, ґрунт _____, підріст _____, підлісок _____

Лісопатологічна характеристика насадження

Вид пошкодження насадження (лісова пожежа, буревій, сніголам, обледеніння, відмирання та всихання дерев, захарашеність, об'їдання шкідниками хвої/листя, наявність гусені, масовий літ метеликів, опадання хвої/листя, відлущення кори на стовбурах та інші ознаки, не характерні для нормального стану дерев) відмирання та всихання дерев

Ступінь пошкодження, ураження: середнє
(поодиноке, слабе, середнє, сильне)

Вид розподілу пошкоджених дерев: поодинокий
(поодинокий, груповий, куртинний)

Обсяг ушкодженої деревини на 1 гектарі (окомірно) 25 куб. метрів, у тому числі сухостійної 20 куб. метрів

Ознаки погіршення стану лісових насаджень виявив:

Майстер лісу
(посада)
06.01. 2025 року


(підпис)

Скопець П.П.
(ініціали та прізвище)

Лісничий
(лісничий (помічник лісничого))



(підпис)

Дворнік В.В.
(ініціали та прізвище)

06.01. 2025 року

Висновок інженера відділу (сектору) охорони і захисту лісу державного лісогосподарського (лісомисливського) підприємства або представника державного спеціалізованого лісозахисного підприємства щодо необхідності здійснення лісозахисних чи інших заходів з поліпшення санітарного стану лісів за результатами огляду санітарного стану лісової ділянки: Потребує проведення вибіркової санітарної рубки.

Провідний інженер з охорони та
захисту лісу
(посада)


(підпис)

Карпенко Я.О.
(ініціали та прізвище)

07.01. 2025 року

ПОВІДОМЛЕННЯ
про появу ознак погіршення санітарного стану лісових насаджень

Чернігівська
(Автономна Республіка Крим, область)
Державне спеціалізоване господарське підприємство «Ліси України»
Філія «Північний лісовий офіс»
(найменування власника лісів, постійного лісокористувача)

Лісництво Косачівське урочище квартал № 128
відділ № 6 ділянка №__ площа 3,7 гектарів

Таксаційна характеристика насадження

Склад 10С3, вік 85 років, бонітет 1А, середній діаметр 30 сантиметрів, середня висота 28 метрів, повнота 0,7 тип лісу А2С, рельєф рівнинний, експозиція _____, ґрунт _____, підріст _____, підлісок _____

Лісопатологічна характеристика насадження

Вид пошкодження насадження (лісова пожежа, буревій, сніголам, обледеніння, відмирання та всихання дерев, захаращеність, об'їдання шкідниками хвої/листя, наявність гусені, масовий літ метеликів, опадання хвої/листя, відлущення кори на стовбурах та інші ознаки, не характерні для нормального стану дерев) відмирання та всихання дерев

Ступінь пошкодження, ураження: середнє _____
(поодиноке, слабе, середнє, сильне)

Вид розподілу пошкоджених дерев: поодинокій _____
(поодинокій, груповий, куртинний)

Обсяг ушкодженої деревини на 1 гектарі (окомірно) 20 куб. метрів, у тому числі сухостійної 17 куб. метрів

Ознаки погіршення стану лісових насаджень виявив:

Майстер лісу
(посада)
06.01. 2025 року

(підпис)

Скопець П.П.
(ініціали та прізвище)

Лісничий
(лісничий (помічник лісничого))

(підпис)

Дворнік В.В.
(ініціали та прізвище)

06.01. 2025 року

Висновок інженера відділу (сектору) охорони і захисту лісу державного лісогосподарського (лісомисливського) підприємства або представника державного спеціалізованого лісозахисного підприємства щодо необхідності здійснення лісозахисних чи інших заходів з поліпшення санітарного стану лісів за результатами огляду санітарного стану лісової ділянки: Потребує проведення вибіркової санітарної рубки.

Провідний інженер з охорони та
захисту лісу
(посада)

(підпис)

Карпенко Я.О.
(ініціали та прізвище)

07.01. 2025 року

ПОВІДОМЛЕННЯ
про появу ознак погіршення санітарного стану лісових насаджень

Чернігівська
(Автономна Республіка Крим, область)
Державне спеціалізоване господарське підприємство «Ліси України»
Філія «Північний лісовий офіс»
(найменування власника лісів, постійного лісокористувача)

Лісництво Косачівське урочище квартал № 121
виділ № 13 ділянка №__ площа 0,6 гектарів

Таксаційна характеристика насадження

Склад 10С3, вік 65 років, бонітет 2, середній діаметр 20 сантиметрів, середня висота 17 метрів, повнота 0,6
тип лісу А1С, рельєф рівнинний, експозиція _____, ґрунт _____, підріст _____, підлісок _____

Лісопатологічна характеристика насадження

Вид пошкодження насадження (лісова пожежа, буревій, сніголам, обледеніння, відмирання та всихання дерев, захаращеність, об'їдання шкідниками хвої/листя, наявність гусені, масовий літ метеликів, опадання хвої/листя, відлущення кори на стовбурах та інші ознаки, не характерні для нормального стану дерев) відмирання та всихання дерев

Ступінь пошкодження, ураження: середнє
(поодиноке, слабе, середнє, сильне)

Вид розподілу пошкоджених дерев: поодинокий
(поодинокий, груповий, куртинний)

Обсяг ушкодженої деревини на 1 гектарі (окомірно) 20 куб. метрів, у тому числі сухостійної 17 куб. метрів

Ознаки погіршення стану лісових насаджень виявив:

06.01. 2025 року
Майстер лісу
(посада)


(підпис)

Олійник А.М.
(ініціали та прізвище)

06.01. 2025 року
Лісничий
(лісничий (помічник лісничого))



(підпис)

Дворнік В.В.
(ініціали та прізвище)

06.01. 2025 року

Висновок інженера відділу (сектору) охорони і захисту лісу державного лісогосподарського (лісомисливського) підприємства або представника державного спеціалізованого лісозахисного підприємства щодо необхідності здійснення лісозахисних чи інших заходів з поліпшення санітарного стану лісів за результатами огляду санітарного стану лісової ділянки: Потребує проведення вибіркової санітарної рубки.

07.01. 2025 року
Провідний інженер з охорони та
захисту лісу
(посада)


(підпис)

Карпенко Я.О.
(ініціали та прізвище)

ПОВІДОМЛЕННЯ
про появу ознак погіршення санітарного стану лісових насаджень

Чернігівська

(Автономна Республіка Крим, область)

Державне спеціалізоване господарське підприємство «Ліси України»

Філія «Північний лісовий офіс» Чернігівське надлісництво

(найменування власника лісів, постійного лісокористувача)

Лісництво Красилівське урочище _____ квартал № 45
виділ № 6 ділянка № — площа 23,8 гектарів

Таксаційна характеристика насаджень

Склад 10Сз+Акб+Бп, вік 86 років, бонітет 1, середній діаметр 32 сантиметрів, середня висота 25 метрів, повнота 0,8, тип лісу В2ДС, рельєф рівнинний, експозиція _____, ґрунт _____, підріст 10Сз, підлісок КУЛ

Лісопатологічна характеристика насаджень

Вид пошкодження насаджень (лісова пожежа, буревій, сніголам, обледеніння, відмирання та всихання дерев, захарашеність, об'їдання шкідниками хвої/листя, наявність гусені, масовий літ метеликів, опадання хвої/листя, відлущення кори на стовбурах та інші ознаки, не характерні для нормального стану дерев) відмирання та всихання дерев

Ступінь пошкодження, ураження: середнє
(поодинокі, слабке, середнє, сильне)

Вид розподілу пошкоджених дерев: поодинокий
(поодинокий, груповий, куртинний)

Обсяг ушкодженої деревини на 1 гектарі (окомірно) 20 куб. метрів, у тому числі сухостійної 15 куб. метрів

Ознаки погіршення стану лісових насаджень виявив:

Майстер лісу
(посада)

6 січня 2025 року

(підпис)

Цибуля В.П.
(ініціали та прізвище)

Лісничий
(лісничий (помічник лісничого))

6 січня 2025 року

(підпис)

Чигринець О.С.
(ініціали та прізвище)

Висновок інженера відділу (сектору) охорони і захисту лісу державного лісогосподарського (лісомисливського) підприємства або представника державного спеціалізованого лісозахисного підприємства щодо необхідності здійснення лісозахисних чи інших заходів з поліпшення санітарного стану лісів за результатами огляду санітарного стану лісової ділянки: Потребує проведення вибіркової санітарної рубки.

Провідний інженер з охорони та захисту лісу
(посада)

6 січня 2025 року

(підпис)

Карпенко Я.О.
(ініціали та прізвище)

ПОВІДОМЛЕННЯ
про появу ознак погіршення санітарного стану лісових насаджень
Чернігівська

(Автономна Республіка Крим, область)

Державне спеціалізоване господарське підприємство «Ліси України»

Філія «Північний лісовий офіс» Чернігівське надлісництво

(найменування власника лісів, постійного лісокористувача)

Лісництво Красилівське урочище _____ квартал № 45
виділ № 1 ділянка № - площа 23 гектарів

Таксаційна характеристика насадження

Склад 10Сз, вік 109 років, бонітет 1, середній діаметр 36 сантиметрів, середня висота 26 метрів, повнота 0,9, тип лісу В2ДС, рельєф рівнинний, експозиція _____, ґрунт _____, підріст 10Сз, підлісок КУЛ

Лісопатологічна характеристика насадження

Вид пошкодження насадження (лісова пожежа, буревій, сніголам, обледеніння, відмирання та всихання дерев, захарашеність, об'їдання шкідниками хвої/листя, наявність гусені, масовий літ метеликів, опадання хвої/листя, відлушення кори на стовбурах та інші ознаки, не характерні для нормального стану дерев) відмирання та всихання дерев

Ступінь пошкодження, ураження: середнє
(поодиноке, слабе, середнє, сильне)


Вид розподілу пошкоджених дерев: поодинокий
(поодинокий, груповий, куртинний)

Обсяг ушкодженої деревини на 1 гектарі (окомірно) 20 куб. метрів, у тому числі сухостійної 15 куб. метрів

Ознаки погіршення стану лісових насаджень виявив:

Майстер лісу
(посада)


6 січня 2025 року


(підпис)

Цибуля В.П.
(ініціали та прізвище)

Лісничий
(лісничий (помічник лісничого))

6 січня 2025 року

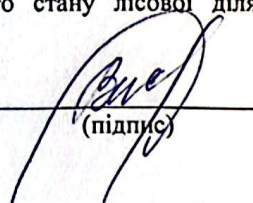

(підпис)

Чигринець О.С.
(ініціали та прізвище)

Висновок інженера відділу (сектору) охорони і захисту лісу державного лісогосподарського (лісомисливського) підприємства або представника державного спеціалізованого лісозахисного підприємства щодо необхідності здійснення лісозахисних чи інших заходів з поліпшення санітарного стану лісів за результатами огляду санітарного стану лісової ділянки: Потребує проведення вибіркової санітарної рубки.

Провідний інженер з охорони та захисту лісу
(посада)

6 січня 2025 року


(підпис)

Карпенко Я.О.
(ініціали та прізвище)

ПОВІДОМЛЕННЯ
про появу ознак погіршення санітарного стану лісових насаджень
Чернігівська

(Автономна Республіка Крим, область)

Державне спеціалізоване господарське підприємство «Ліси України»

Філія «Північний лісовий офіс» Чернігівське надлісництво

(найменування власника лісів, постійного лісокористувача)

Лісництво Красилівське урочище _____ квартал № 123
відділ № 21 ділянка № _____ площа 15,5 гектарів

Таксаційна характеристика насадження

Склад 9С1Бп, вік 119 років, бонітет 2, середній діаметр 40 сантиметрів, середня висота 26 метрів, повнота 0,7 тип лісу В2ДС, рельєф рівнинний, експозиція _____, ґрунт _____, підріст ІОСз, підлісок КУЛ

Лісопатологічна характеристика насадження

Вид пошкодження насадження (лісова пожежа, буревій, сніголам, обледеніння, відмирання та всихання дерев, захаращеність, об'їдання шкідниками хвої/листя, наявність гусені, масовий літ метеликів, опадання хвої/листя, відлущення кори на стовбурах та інші ознаки, не характерні для нормального стану дерев) відмирання та всихання дерев

Ступінь пошкодження, ураження: середнє
(поодинокі, слабке, середнє, сильне)

Вид розподілу пошкоджених дерев: поодинокий
(поодинокий, груповий, куртинний)

Обсяг ушкодженої деревини на 1 гектарі (окомірно) 20 куб. метрів, у тому числі сухостійної 15 куб. метрів

Ознаки погіршення стану лісових насаджень виявив:

Майстер лісу
(посада)
6 січня 2025 року

(підпис)

Коваль Р.В.
(ініціали та прізвище)

Лісничий
(лісничий (помічник лісничого))
6 січня 2025 року

(підпис)

Чигринець О.С.
(ініціали та прізвище)

Висновок інженера відділу (сектору) охорони і захисту лісу державного лісогосподарського (лісомисливського) підприємства або представника державного спеціалізованого лісозахисного підприємства щодо необхідності здійснення лісозахисних чи інших заходів з поліпшення санітарного стану лісів за результатами огляду санітарного стану лісової ділянки: Потребує проведення вибіркової санітарної рубки.

Провідний інженер з охорони та захисту лісу
(посада)
6 січня 2025 року

(підпис)

Карпенко Я.О.
(ініціали та прізвище)

ПОВІДОМЛЕННЯ
про появу ознак погіршення санітарного стану лісових насаджень

Чернігівська

(Автономна Республіка Крим, область)

Державне спеціалізоване господарське підприємство «Ліси України»

Філія «Північний лісовий офіс» Чернігівське надлісництво

(найменування власника лісів, постійного лісокористувача)

Лісництво Красилівське урочище _____ квартал № 124
виділ № 3 ділянка № площа 17 гектарів

Таксаційна характеристика насаджень

Склад 9С31Бп+Акб, вік 104 років, бонітет 1, середній діаметр 36 сантиметрів, середня висота 26 метрів, повнота 0,7, тип лісу В2ДС, рельєф рівнинний, експозиція _____, ґрунт _____, підріст 10Сз, підлісок КУЛ

Лісопатологічна характеристика насаджень

Вид пошкодження насаджень (лісова пожежа, буревій, сніголам, обледеніння, відмирання та всихання дерев, захаращеність, об'їдання шкідниками хвої/листя, наявність гусені, масовий літ метеликів, опадання хвої/листя, відлущення кори на стовбурах та інші ознаки, не характерні для нормального стану дерев) відмирання та всихання дерев

Ступінь пошкодження, ураження: середнє
(поодиноке, слабе, середнє, сильне)

Вид розподілу пошкоджених дерев: поодинокий
(поодинокий, груповий, куртинний)

Обсяг ушкодженої деревини на 1 гектарі (окомірно) 20 куб. метрів, у тому числі сухостійної 15 куб. метрів

Ознаки погіршення стану лісових насаджень виявив:

Майстер лісу
(посада)


(підпис)

Коваль Р.В.
(ініціали та прізвище)

6 січня 2025 року

Лісничий
(лісничий (помічник лісничого))

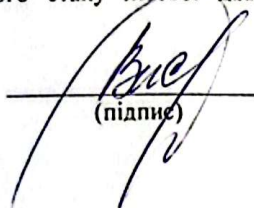

(підпис)

Чигринець О.С.
(ініціали та прізвище)

6 січня 2025 року

Висновок інженера відділу (сектору) охорони і захисту лісу державного лісгосподарського (лісомисливського) підприємства або представника державного спеціалізованого лісозахисного підприємства щодо необхідності здійснення лісозахисних чи інших заходів з поліпшення санітарного стану лісів за результатами огляду санітарного стану лісової ділянки: Потребує проведення вибіркової санітарної рубки.

Провідний інженер з охорони та захисту лісу
(посада)


(підпис)

Карпенко Я.О.
(ініціали та прізвище)

6 січня 2025 року

ПОВІДОМЛЕННЯ
про появу ознак погіршення санітарного стану лісових насаджень

Чернігівська

(Автономна Республіка Крим, область)

Державне спеціалізоване господарське підприємство «Ліси України»

Філія «Північний лісовий офіс» Чернігівське надлісництво

(найменування власника лісів, постійного лісокористувача)

Лісництво Красилівське урочище _____ квартал № 127
виділ № 1 ділянка № - площа 14,5 гектарів

Таксаційна характеристика насадження

Склад 10Сз+Бп, вік 82 років, бонітет 1, середній діаметр 26 сантиметрів, середня висота 23 метрів, повнота 0,8, тип лісу В2ДС, рельєф рівнинний, експозиція _____, ґрунт _____, підріст 10Сз, підлісок КУЛ

Лісопатологічна характеристика насадження

Вид пошкодження насадження (лісова пожежа, буревій, сніголам, обледеніння, відмирання та всихання дерев, захарашеність, об'їдання шкідниками хвої/листя, наявність гусені, масовий літ метеликів, опадання хвої/листя, відлущення кори на стовбурах та інші ознаки, не характерні для нормального стану дерев) відмирання та всихання дерев

Ступінь пошкодження, ураження: середнє
(поодиноке, слабе, середнє, сильне)

Вид розподілу пошкоджених дерев: поодинокий
(поодинокий, груповий, куртинний)

Обсяг ушкодженої деревини на 1 гектарі (окомірно) 20 куб. метрів, у тому числі сухостійної 15 куб. метрів

Ознаки погіршення стану лісових насаджень виявив:

Майстер лісу
(посада)


(підпис)

Коваль Р.В.
(ініціали та прізвище)

6 січня 2025 року

Лісничий
(лісничий (помічник лісничого))



(підпис)

Чигринець О.С.
(ініціали та прізвище)

6 січня 2025 року

Висновок інженера відділу (сектору) охорони і захисту лісу державного лісогосподарського (лісомисливського) підприємства або представника державного спеціалізованого лісозахисного підприємства щодо необхідності здійснення лісозахисних чи інших заходів з поліпшення санітарного стану лісів за результатами огляду санітарного стану лісової ділянки: Потребує проведення вибіркової санітарної рубки.

Провідний інженер з охорони та захисту лісу
(посада)


(підпис)

Карпенко Я.О.
(ініціали та прізвище)

6 січня 2025 року

ПОВІДОМЛЕННЯ
про появу ознак погіршення санітарного стану лісових насаджень

Чернігівська

(Автономна Республіка Крим, область)

Державне спеціалізоване господарське підприємство «Ліси України»

Філія «Північний лісовий офіс» Чернігівське надлісництво

(найменування власника лісів, постійного лісокористувача)

Лісництво Любецьке урочище Павловщина квартал №82
виділ №бділянка № - площа 1,4 гектарів

Таксаційна характеристика насадження

Склад 10С з вік 78 років, бонітет 1А, середній діаметр 34 сантиметрів, середня висота 25 метрів, повнота 0,7, тип лісу В2ДС, рельєф рівнинний, експозиція , ґрунт , підріст , підлісок

Лісопатологічна характеристика насадження

Вид пошкодження насадження (лісова пожежа, буревій, сніголам, обледеніння, відмирання та всихання дерев, захаращеність, об'їдання шкідниками хвої/листя, наявність гусені, масовий літ метеликів, опадання хвої/листя, відлущення кори на стовбурах та інші ознаки, не характерні для нормального стану дерев) бурелом вітровал,

Ступінь пошкодження, ураження: поодиноке
(поодиноке, слабе, середнє, сильне)

Вид розподілу пошкоджених дерев: поодиноке
(поодинокий, груповий, куртинний)

Обсяг ушкодженої деревини на 1 гектарі (окомірно) 15 куб. метрів, у тому числі сухостійної 15 куб. метрів

Ознаки погіршення стану лісових насаджень виявив:

Майстер лісу
(посада)
8 01 2025

(підпис)

Тетерин Р.С.
(ініціали та прізвище)

Лісничий
(лісничий (помічник лісничого))

8 01 2025

(підпис)

Пушок В.М.
(ініціали та прізвище)

Висновок інженера відділу (сектору) охорони і захисту лісу державного лісогосподарського (лісомисливського) підприємства або представника державного спеціалізованого лісозахисного підприємства щодо необхідності здійснення лісозахисних чи інших заходів з поліпшення санітарного стану лісів за результатами огляду санітарного стану лісової ділянки: Потребує проведення вибіркової санітарної рубки.

Провідний інженер з охорони
і захисту лісу
(посада)

10 01 2025

(підпис)

Карпенко Я.О.
(ініціали та прізвище)

ПОВІДОМЛЕННЯ
про появу ознак погіршення санітарного стану лісових насаджень

Чернігівська

(Автономна Республіка Крим, область)

Державне спеціалізоване господарське підприємство «Ліси України»

Філія «Північний лісовий офіс» Чернігівське надлісництво

(найменування власника лісів, постійного лісокористувача)

Лісництво Любецьке урочище Павловщина квартал №83
відділ №7 ділянка № - площа 3,7 гектарів

Таксаційна характеристика насадження

Склад 9Сз1Бп+Дз вік 69 років, бонітет 1, середній діаметр 22 сантиметрів, середня висота 21 метрів, повнота 0,8, тип лісу В2ДС, рельєф рівнинний, експозиція , ґрунт , підріст , підлісок

Лісопатологічна характеристика насадження

Вид пошкодження насадження (лісова пожежа, буревій, сніголам, обледеніння, відмирання та всихання дерев, захаращеність, об'їдання шкідниками хвої/листя, наявність гусені, масовий літ метеликів, опадання хвої/листя, відлущення кори на стовбурах та інші ознаки, не характерні для нормального стану дерев) відмирання та всихання дерев

Ступінь пошкодження, ураження: поодинокі
(поодинокі, слабе, середнє, сильне)

Вид розподілу пошкоджених дерев: поодинокий
(поодинокий, груповий, куртинний)

Обсяг ушкодженої деревини на 1 гектарі (окомірно) 15 куб. метрів, у тому числі сухостійної 15 куб. метрів

Ознаки погіршення стану лісових насаджень виявив:

Майстер лісу
(посада)
 01 2025

(підпис)

Поплавський В.М.
(ініціали та прізвище)

Лісничий
(лісничий (помічник лісничого))

(підпис)

Пушок В.М.
(ініціали та прізвище)

 01 2025

Висновок інженера відділу (сектору) охорони і захисту лісу державного лісогосподарського (лісомисливського) підприємства або представника державного спеціалізованого лісозахисного підприємства щодо необхідності здійснення лісозахисних чи інших заходів з поліпшення санітарного стану лісів за результатами огляду санітарного стану лісової ділянки: Потребує проведення вибіркової санітарної рубки.

Провідний інженер з охорони
і захисту лісу
(посада)

(підпис)

Карпенко Я.О.
(ініціали та прізвище)

10 01 2025

ПОВІДОМЛЕННЯ
про появу ознак погіршення санітарного стану лісових насаджень

Чернігівська

(Автономна Республіка Крим, область)

Державне спеціалізоване господарське підприємство «Ліси України»

Філія «Північний лісовий офіс» Чернігівське надлісництво

(найменування власника лісів, постійного лісокористувача)

Лісництво Любецьке урочище Павловщина квартал №83
виділ №2 ділянка № площа 3,7 гектарів

Таксаційна характеристика насадження

Склад 7СзЗБп+Дз вік 48 років, бонітет 1А, середній діаметр 18 сантиметрів, середня висота 17 метрів, повнота 0,8, тип лісу В2ДС, рельєф рівнинний, експозиція _____, ґрунт _____, підріст _____, підлісок -

Лісопатологічна характеристика насадження

Вид пошкодження насадження (лісова пожежа, буревій, сніголам, обледеніння, відмирання та всихання дерев, захаращеність, об'їдання шкідниками хвої/листя, наявність гусені, масовий літ метеликів, опадання хвої/листя, відлущення кори на стовбурах та інші ознаки, не характерні для нормального стану дерев) вітровал, бурелом

Ступінь пошкодження, ураження: поодинокі

(поодинокі, слабе, середнє, сильне)

Вид розподілу пошкоджених дерев: куртинний

(поодинокий, груповий, куртинний)

Обсяг ушкодженої деревини на 1 гектарі (окомерно) 8 куб. метрів, у тому числі сухостійної 8 куб. метрів

Ознаки погіршення стану лісових насаджень виявив:

 01 2025
Майстер лісу

(посада)

 01 2025
(підпис)

Поплавський В.М.

(ініціали та прізвище)

 01 2025
Лісничий

(лісничий (помічник лісничого))

 01 2025
(підпис)

Пушок В.М.

(ініціали та прізвище)

Висновок інженера відділу (сектору) охорони і захисту лісу державного лісогосподарського (лісомисливського) підприємства або представника державного спеціалізованого лісозахисного підприємства щодо необхідності здійснення лісозахисних чи інших заходів з поліпшення санітарного стану лісів за результатами огляду санітарного стану лісової ділянки: Потребус проведення вибіркової санітарної рубки.

 01 2025
Провідний інженер з охорони

і захисту лісу

(посада)

 01 2025
(підпис)

Карпенко Я.О.

(ініціали та прізвище)

ПОВІДОМЛЕННЯ
про появу ознак погіршення санітарного стану лісових насаджень
Чернігівська

(Автономна Республіка Крим, область)

Державне спеціалізоване господарське підприємство «Ліси України»

Філія «Північний лісовий офіс» Чернігівське надлісництво

(найменування власника лісів, постійного лісокористувача)

Лісництво Любецьке урочище Павловщина квартал №89
віділ №4 ділянка № - площа 6,1 гектарів

Таксаційна характеристика насадження

Склад 9С31С3 вік 88 років, бонітет 1, середній діаметр 34 сантиметрів, середня висота 25 метрів, повнота 0,6, тип лісу В2ДС, рельєф рівнинний, експозиція , ґрунт , підріст , підлісок

Лісопатологічна характеристика насадження

Вид пошкодження насадження (лісова пожежа, буревій, сніголам, обледеніння, відмирання та всихання дерев, захараченість, об'їдання шкідниками хвої/листя, наявність гусені, масовий літ метеликів, опадання хвої/листя, відлущення кори на стовбурах та інші ознаки, не характерні для нормального стану дерев) відмирання та всихання дерев

Ступінь пошкодження, ураження: поодинокі

(поодинокі, слабе, середнє, сильне)

Вид розподілу пошкоджених дерев: поодинокий

(поодинокий, груповий, куртинний)

Обсяг ушкодженої деревини на 1 гектарі (окомірно) 10 куб. метрів, у тому числі сухостійної 10 куб. метрів

Ознаки погіршення стану лісових насаджень виявив:

Майстер лісу
(посада)

8 01 2025

(підпис)

Тетерин Р.С.
(ініціали та прізвище)

Лісничий

(лісничий (помічник лісничого))

8 01 2025

(підпис)

Пушок В.М.
(ініціали та прізвище)

Висновок інженера відділу (сектору) охорони і захисту лісу державного лісогосподарського (лісомисливського) підприємства або представника державного спеціалізованого лісозахисного підприємства щодо необхідності здійснення лісозахисних чи інших заходів з поліпшення санітарного стану лісів за результатами огляду санітарного стану лісової ділянки: Потребує проведення вибіркової санітарної рубки.

Провідний інженер з охорони
і захисту лісу
(посада)

10 01 2025

(підпис)

Карпенко Я.О.
(ініціали та прізвище)

ПОВІДОМЛЕННЯ
про появу ознак погіршення санітарного стану лісових насаджень

Чернігівська

(Автономна Республіка Крим, область)

Державне спеціалізоване господарське підприємство «Ліси України»

Філія «Північний лісовий офіс» Чернігівське надлісництво

(найменування власника лісів, постійного лісокористувача)

Лісництво Любецьке урочище Павловщина квартал №81
виділ №2 ділянка № - площа 10,5 гектарів

Таксаційна характеристика насадження

Склад 10Сзк, вік 72 років, бонітет 1, середній діаметр 22 сантиметрів, середня висота 20 метрів, повнота 0,8, тип лісу A2C, рельєф рівнинний, експозиція , ґрунт , підріст , підлісок

Лісопатологічна характеристика насадження

Вид пошкодження насадження (лісова пожежа, буревій, сніголам, обледеніння, відмирання та всихання дерев, захаращеність, об'їдання шкідниками хвої/листя, наявність гусені, масовий літ метеликів, опадання хвої/листя, відлущення кори на стовбурах та інші ознаки, не характерні для нормального стану дерев) вітровал, бурелом

Ступінь пошкодження, ураження: поодинокі

(поодинокі, слабе, середнє, сильне)

Вид розподілу пошкоджених дерев: поодинокий

(поодинокий, груповий, куртинний)

Обсяг ушкодженої деревини на 1 гектарі (окомірно) 15 куб. метрів, у тому числі сухостійної 15 куб. метрів

Ознаки погіршення стану лісових насаджень виявив:

Майстер лісу

(посада)

8 01 20 25

(підпис)

Тетерин Р.С.

(ініціали та прізвище)

Лісничий

(лісничий (помічник лісничого))

8 01 20 25

(підпис)

Пушок В.М.

(ініціали та прізвище)

Висновок інженера відділу (сектору) охорони і захисту лісу державного лісогосподарського (лісомисливського) підприємства або представника державного спеціалізованого лісозахисного підприємства щодо необхідності здійснення лісозахисних чи інших заходів з поліпшення санітарного стану лісів за результатами огляду санітарного стану лісової ділянки: Потребує проведення вибіркової санітарної рубки.

Провідний інженер з охорони

і захисту лісу

(посада)

10 01 20 25

(підпис)

Карпенко Я.О.

(ініціали та прізвище)

ПОВІДОМЛЕННЯ
про появу ознак погіршення санітарного стану лісових насаджень

Чернігівська

(Автономна Республіка Крим, область)

Державне спеціалізоване господарське підприємство «Ліси України»

Філія «Північний лісовий офіс» Чернігівське надлісництво

(найменування власника лісів, постійного лісокористувача)

Лісництво Любецьке урочище Павловщина квартал №58
виділ №2 ділянка № - площа 11,5 гектарів

Таксаційна характеристика насадження

Склад 7Сз2Дз1Бп+Акб\ вік 86 років, бонітет 1, середній діаметр 32 сантиметрів, середня висота 25 метрів, повнота 0,7, тип лісу В2ДС, рельєф рівнинний, експозиція , ґрунт , підріст , підлісок

Лісопатологічна характеристика насадження

Вид пошкодження насадження (лісова пожежа, буревій, сніголам, обледеніння, відмирання та всихання дерев, захаращеність, об'їдання шкідниками хвої/листя, наявність гусені, масовий літ метеликів, опадання хвої/листя, відлущення кори на стовбурах та інші ознаки, не характерні для нормального стану дерев) відмирання та всихання дерев,

Ступінь пошкодження, ураження: поодиноке
(поодиноке, слабе, середнє, сильне)

Вид розподілу пошкоджених дерев: поодиноке
(поодинокий, груповий, куртинний)

Обсяг ушкодженої деревини на 1 гектарі (окомірно) 10 куб. метрів, у тому числі сухостійної 10 куб. метрів

Ознаки погіршення стану лісових насаджень виявив:

Майстер лісу
(посада)
8 01 2025
Лісничий
(лісничий (помічник лісничого))
8 01 2025

(підпис)
(підпис)

Максимченко Є.М.
(ініціали та прізвище)

Пушок В.М.
(ініціали та прізвище)

Висновок інженера відділу (сектору) охорони і захисту лісу державного лісогосподарського (лісомисливського) підприємства або представника державного спеціалізованого лісозахисного підприємства щодо необхідності здійснення лісозахисних чи інших заходів з поліпшення санітарного стану лісів за результатами огляду санітарного стану лісової ділянки: Потребус проведення вибіркової санітарної рубки.

Провідний інженер з охорони
і захисту лісу
(посада)

10 01 2025

(підпис)

Карпенко Я.О.
(ініціали та прізвище)

ПОВІДОМЛЕННЯ
про появу ознак погіршення санітарного стану лісових насаджень

Чернігівська

(Автономна Республіка Крим, область)

Державне спеціалізоване господарське підприємство «Ліси України»

Філія «Північний лісовий офіс» Чернігівське надлісництво

(найменування власника лісів, постійного лісокористувача)

Лісництво Любецьке урочище Павловщина квартал №90
виділ №17 ділянка № - площа 2,3 гектарів

Таксаційна характеристика насадження

Склад 10Сз+Бп, вік 88 років, бонітет 1, середній діаметр 28 сантиметрів, середня висота 24 метрів, повнота 0,8, тип лісу A2С, рельєф рівнинний, експозиція , ґрунт , підріст , підлісок

Лісопатологічна характеристика насадження

Вид пошкодження насадження (лісова пожежа, буревій, сніголам, обледеніння, відмирання та всихання дерев, захаращеність, об'їдання шкідниками хвої/листя, наявність гусені, масовий літ метеликів, опадання хвої/листя, відлущення кори на стовбурах та інші ознаки, не характерні для нормального стану дерев) відмирання та всихання дерев

Ступінь пошкодження, ураження: поодинокі

(поодинокі, слабе, середнє, сильне)

Вид розподілу пошкоджених дерев: поодинокий

(поодинокий, груповий, куртинний)

Обсяг ушкодженої деревини на 1 гектарі (окомірно) 10 куб. метрів, у тому числі сухостійної 10 куб. метрів

Ознаки погіршення стану лісових насаджень виявив:

Майстер лісу
(посада)

8 01 2025

Лісничий
(лісничий (помічник лісничого))

8 01 2025

(підпис)

(підпис)

Поплавський В.М.
(ініціали та прізвище)

Пушок В.М.
(ініціали та прізвище)

Висновок інженера відділу (сектору) охорони і захисту лісу державного лісогосподарського (лісомисливського) підприємства або представника державного спеціалізованого лісозахисного підприємства щодо необхідності здійснення лісозахисних чи інших заходів з поліпшення санітарного стану лісів за результатами огляду санітарного стану лісової ділянки: Потребує проведення вибіркової санітарної рубки.

Провідний інженер з охорони
і захисту лісу
(посада)

10 01 2025

(підпис)

Карпенко Я.О.
(ініціали та прізвище)

ПОВІДОМЛЕННЯ
про появу ознак погіршення санітарного стану лісових насаджень

Чернігівська

(Автономна Республіка Крим, область)

Державне спеціалізоване господарське підприємство «Ліси України»

Філія «Північний лісовий офіс» Чернігівське надлісництво

(найменування власника лісів, постійного лісокористувача)

Лісництво Любецьке урочище Павловщина квартал №90
виділ №14 ділянка № - площа 4,8 гектарів

Таксаційна характеристика насадження

Склад 10Сз, вік 89 років, бонітет 1А, середній діаметр 32 сантиметрів, середня висота 27 метрів, повнота 0,6, тип лісу С2ГДС, рельєф рівнинний, експозиція , ґрунт , підріст , підлісок

Лісопатологічна характеристика насадження

Вид пошкодження насадження (лісова пожежа, буревій, сніголам, обледеніння, відмирання та всихання дерев, захаращеність, об'їдання шкідниками хвої/листя, наявність гусені, масовий літ метеликів, опадання хвої/листя, відлущення кори на стовбурах та інші ознаки, не характерні для нормального стану дерев) відмирання та всихання дерев

Ступінь пошкодження, ураження: поодинокі

(поодинокі, слабе, середне, сильне)

Вид розподілу пошкоджених дерев: поодинокий

(поодинокий, груповий, куртинний)

Обсяг ушкодженої деревини на 1 гектарі (окомірно) 12 куб. метрів, у тому числі сухостійної 12 куб. метрів

Ознаки погіршення стану лісових насаджень виявив:

 Майстер лісу

(посада)

8 01 2025

 Лісничий

(лісничий (помічник лісничого))

8 01 2025

(підпис)

(підпис)

 Поплавський В.М.

(ініціали та прізвище)

 Пушок В.М.

(ініціали та прізвище)

Висновок інженера відділу (сектору) охорони і захисту лісу державного лісогосподарського (лісомисливського) підприємства або представника державного спеціалізованого лісозахисного підприємства щодо необхідності здійснення лісозахисних чи інших заходів з поліпшення санітарного стану лісів за результатами огляду санітарного стану лісової ділянки: Потребує проведення вибіркової санітарної рубки.

 Провідний інженер з охорони
і захисту лісу

(посада)

10 01 2025

(підпис)

 Карпенко Я.О.

(ініціали та прізвище)

ПОВІДОМЛЕННЯ
про появу ознак погіршення санітарного стану лісових насаджень
Чернігівська

(Автономна Республіка Крим, область)

Державне спеціалізоване господарське підприємство «Ліси України»

Філія «Північний лісовий офіс» Чернігівське надлісництво

(найменування власника лісів, постійного лісокористувача)

Лісництво Любецьке урочище Павловщина квартал №101
виділ №2 ділянка № - площа 9,6 гектарів

Таксаційна характеристика насадження

Склад 10С3, вік 104 років, бонітет 1, середній діаметр 36 сантиметрів, середня висота 26 метрів, повнота 0,7, тип лісу A2C, рельєф рівнинний, експозиція , ґрунт , підріст , підлісок

Лісопатологічна характеристика насадження

Вид пошкодження насадження (лісова пожежа, буревій, сніголам, обледеніння, відмирання та всихання дерев, захарщеність, об'їдання шкідниками хвої/листя, наявність гусені, масовий літ метеликів, опадання хвої/листя, відлучення кори на стовбурах та інші ознаки, не характерні для нормального стану дерев) відмирання та всихання дерев

Ступінь пошкодження, ураження: поодинокі

(поодинокі, слабе, середнє, сильне)

Вид розподілу пошкоджених дерев: поодинокий

(поодинокий, груповий, куртинний)

Обсяг ушкодженої деревини на 1 гектарі (оком'яно) 12 куб. метрів, у тому числі сухостійної 12 куб. метрів

Ознаки погіршення стану лісових насаджень виявив:

2 01 2025

Майстер лісу
(посада)

(підпис)

Поплавський В.М.

(ініціали та прізвище)

3 01 2025

Лісничий
(лісничий (помічник лісничого))

(підпис)

Пушок В.М.

(ініціали та прізвище)

Висновок інженера відділу (сектору) охорони і захисту лісу державного лісогосподарського (лісомисливського) підприємства або представника державного спеціалізованого лісозахисного підприємства щодо необхідності здійснення лісозахисних чи інших заходів з поліпшення санітарного стану лісів за результатами огляду санітарного стану лісової ділянки: Потребує проведення вибіркової санітарної рубки.

10 01 2025

Провідний інженер з охорони
і захисту лісу

(посада)

(підпис)

Карпенко Я.О.

(ініціали та прізвище)

ПОВІДОМЛЕННЯ
про появу ознак погіршення санітарного стану лісових насаджень

Чернігівська

(Автономна Республіка Крим, область)

Державне спеціалізоване господарське підприємство «Ліси України»

Філія «Північний лісовий офіс» Чернігівське надлісництво

(найменування власника лісів, постійного лісокористувача)

Лісництво Любецьке урочище Павловщина квартал №101
виділ №6 ділянка № - площа 5,4 гектарів

Таксаційна характеристика насадження

Склад 10Сз, вік 89 років, бонітет 1, середній діаметр 28 сантиметрів, середня висота 25 метрів, повнота 0,6, тип лісу В2ДС, рельєф рівнинний, експозиція _____, ґрунт _____, підріст _____, підлісок -

Лісопатологічна характеристика насадження

Вид пошкодження насадження (лісова пожежа, буревій, сніголам, обледеніння, відмирання та всихання дерев, захарашеність, об'їдання шкідниками хвої/листя, наявність гусені, масовий літ метеликів, опадання хвої/листя, відлущення кори на стовбурах та інші ознаки, не характерні для нормального стану дерев) відмирання та всихання дерев

Ступінь пошкодження, ураження: поодинокі

(поодинокі, слабе, середнє, сильне)

Вид розподілу пошкоджених дерев: поодинокий

(поодинокий, груповий, куртинний)

Обсяг ушкодженої деревини на 1 гектарі (окомірно) 10 куб. метрів, у тому числі сухостійної 10 куб. метрів

Ознаки погіршення стану лісових насаджень виявив:

Майстер лісу

(посада)

8 01 20 25

Лісничий

(лісничий (помічник лісничого))

8 01 20 25

[Підпис]
(підпис)

[Підпис]
(підпис)

Поплавський В.М.

(ініціали та прізвище)

Пушок В.М.

(ініціали та прізвище)

Висновок інженера відділу (сектору) охорони і захисту лісу державного лісогосподарського (лісомисливського) підприємства або представника державного спеціалізованого лісозахисного підприємства щодо необхідності здійснення лісозахисних чи інших заходів з поліпшення санітарного стану лісів за результатами огляду санітарного стану лісової ділянки: Потребус проведення вибіркової санітарної рубки.

Провідний інженер з охорони

і захисту лісу

(посада)

10 01 20 25

[Підпис]
(підпис)

Карпенко Я.О.

(ініціали та прізвище)

ПОВІДОМЛЕННЯ
про появу ознак погіршення санітарного стану лісових насаджень

Чернігівська

(Автономна Республіка Крим, область)

Державне спеціалізоване господарське підприємство «Ліси України»

Філія «Північний лісовий офіс» Чернігівське надлісництво

(найменування власника лісів, постійного лісокористувача)

Лісництво Любецьке урочище Павловщина квартал №105
виділ №8 ділянка № площа 5,8 гектарів

Таксаційна характеристика насадження

Склад 10Сз, вік 88 років, бонітет 1, середній діаметр 30 сантиметрів, середня висота 26 метрів, повнота 0,7, тип лісу В2ДС, рельєф рівнинний, експозиція , ґрунт , підріст , підлісок

Лісопатологічна характеристика насадження

Вид пошкодження насадження (лісова пожежа, буревій, сніголам, обледеніння, відмирання та всихання дерев, захаращеність, об'їдання шкідниками хвої/листя, наявність гусені, масовий літ метеликів, опадання хвої/листя, відлущення кори на стовбурах та інші ознаки, не характерні для нормального стану дерев) **відмирання та всихання дерев**

Ступінь пошкодження, ураження: поодинокі

(поодинокі, слабе, середнє, сильне)

Вид розподілу пошкоджених дерев: поодинокий

(поодинокий, груповий, куртинний)

Обсяг ушкодженої деревини на 1 гектарі (окомірно) 14 куб. метрів, у тому числі сухостійної 14 куб. метрів

Ознаки погіршення стану лісових насаджень виявив:

Майстер лісу

(посада)

8 01 20

Лісничий

(лісничий (помічник лісничого))

8 01 20

(підпис)

(підпис)

Поплавський В.М.

(ініціали та прізвище)

Пушок В.М.

(ініціали та прізвище)

Висновок інженера відділу (сектору) охорони і захисту лісу державного лісогосподарського (лісомисливського) підприємства або представника державного спеціалізованого лісозахисного підприємства щодо необхідності здійснення лісозахисних чи інших заходів з поліпшення санітарного стану лісів за результатами огляду санітарного стану лісової ділянки: **Потребує проведення вибіркової санітарної рубки.**

Провідний інженер з охорони

і захисту лісу

(посада)

10 01 2025

(підпис)

Карпенко Я.О.

(ініціали та прізвище)

ПОВІДОМЛЕННЯ
про появу ознак погіршення санітарного стану лісових насаджень

Чернігівська

(Автономна Республіка Крим, область)

Державне спеціалізоване господарське підприємство «Ліси України»

Філія «Північний лісовий офіс» Чернігівське надлісництво

(найменування власника лісів, постійного лісокористувача)

Лісництво Любецьке урочище Павловщина квартал №64
виділ №14 ділянка № - площа 7,9 гектарів

Таксаційна характеристика насадження

Склад 4Сз2Дз1Дз2Бп1Ос вік 79 років, бонітет 1, середній діаметр 34 сантиметрів, середня висота 24 метрів, повнота 0,6, тип лісу С2ГДС, рельєф рівнинний, експозиція , ґрунт , підріст , підлісок

Лісопатологічна характеристика насадження

Вид пошкодження насадження (лісова пожежа, буревій, сніголам, обледеніння, відмирання та всихання дерев, захаращеність, об'їдання шкідниками хвої/листя, наявність гусені, масовий літ метеликів, опадання хвої/листя, відлущення кори на стовбурах та інші ознаки, не характерні для нормального стану дерев) відмирання та всихання дерев

Ступінь пошкодження, ураження: поодинокі
(поодинокі, слабке, середнє, сильне)

Вид розподілу пошкоджених дерев: поодинокий
(поодинокий, груповий, куртинний)

Обсяг ушкодженої деревини на 1 гектарі (окомірно) 15 куб. метрів, у тому числі сухостійної 15 куб. метрів

Ознаки погіршення стану лісових насаджень виявив:

 20 25
Майстер лісу
(посада)

(підпис)

Поплавський В.М.
(ініціали та прізвище)

 20 25
Лісничий
(лісничий (помічник лісничого))

(підпис)

Пушок В.М.
(ініціали та прізвище)

Висновок інженера відділу (сектору) охорони і захисту лісу державного лісогосподарського (лісомисливського) підприємства або представника державного спеціалізованого лісозахисного підприємства щодо необхідності здійснення лісозахисних чи інших заходів з поліпшення санітарного стану лісів за результатами огляду санітарного стану лісової ділянки: Потребує проведення вибіркової санітарної рубки.

 20 25
Провідний інженер з охорони
і захисту лісу
(посада)

(підпис)

Карпенко Я.О.
(ініціали та прізвище)

ПОВІДОМЛЕННЯ
про появу ознак погіршення санітарного стану лісових насаджень

Чернігівська

(Автономна Республіка Крим, область)

Державне спеціалізоване господарське підприємство «Ліси України»

Філія «Північний лісовий офіс» Чернігівське надлісництво

(найменування власника лісів, постійного лісокористувача)

Лісництво Моровське урочище Руднянська дача квартал № 62
відділ № 11 ділянка № 2 площа 4,1 гектарів

Таксаційна характеристика насадження

Склад 10Сз, вік 104 років, бонітет 1, середній діаметр 28 сантиметрів, середня висота 26 метрів, повнота 0,7, тип лісу A2C, рельєф рівнинний, експозиція _____, ґрунт піщаний, підріст _____, підлісок _____

Лісопатологічна характеристика насадження

Вид пошкодження насадження (лісова пожежа, буревій, сніголам, обледеніння, відмирання та всихання дерев, захаращеність, об'їдання шкідниками хвої/листя, наявність гусені, масовий літ метеликів, опадання хвої/листя, відлущення кори на стовбурах та інші ознаки, не характерні для нормального стану дерев) відмирання та всихання дерев

Відмирання

Ступінь пошкодження, ураження: _____ поодинокі _____
(поодинокі, слабке, середнє, сильне)

Вид розподілу пошкоджених дерев: _____ поодинокий _____
(поодинокий, груповий, куртинний)

Обсяг ушкодженої деревини на 1 гектарі (окомірно) 20 куб. метрів, у тому числі сухостійної 20 куб. метрів

Ознаки погіршення стану лісових насаджень виявив:

_____ Майстер лісу _____ *М. М. М.* _____ Мацєрук Л.С. _____
(посада) (підпис) (ініціали та прізвище)
08 01 2025 року

_____ Помічник лісничого _____ *Безклубий* _____ Безклубий М.Ю. _____
(лісничий (помічник лісничого)) (підпис) (ініціали та прізвище)
08 01 2025 року

Висновок інженера відділу (сектору) охорони і захисту лісу державного лісогосподарського (лісомисливського) підприємства або представника державного спеціалізованого лісозахисного підприємства щодо необхідності здійснення лісозахисних чи інших заходів з поліпшення санітарного стану лісів за результатами огляду санітарного стану лісової ділянки: Потрібно ухвалити рішення про проведення санітарної рубки

Провідний інженер з охорони і захисту лісу _____ *Карпенко* _____ Карпенко Я.О. _____
(посада) (підпис) (ініціали та прізвище)
08 01 2025 року

ПОВІДОМЛЕННЯ
про появу ознак погіршення санітарного стану лісових насаджень

Чернігівська

(Автономна Республіка Крим, область)

Державне спеціалізоване господарське підприємство «Ліси України»

Філія «Північний лісовий офіс» Чернігівське надлісництво

(найменування власника лісів, постійного лісокористувача)

Лісництво Морівське урочище Руднянська дача квартал № 62
виділ № 5 ділянка № 2 площа 0,5 гектарів

Таксаційна характеристика насадження

Склад 10Сз, вік 84 років, бонітет 1, середній діаметр 28 сантиметрів, середня висота 23 метрів, повнота 0,7, тип лісу A2C, рельєф рівнинний, експозиція , ґрунт піщаний, підріст , підлісок

Лісопатологічна характеристика насадження

Вид пошкодження насадження (лісова пожежа, буревій, сніголам, обледеніння, відмирання та всихання дерев, захарашеність, об'їдання шкідниками хвої/листя, наявність гусені, масовий літ метеликів, опадання хвої/листя, відлущення кори на стовбурах та інші ознаки, не характерні для нормального стану дерев) відмирання та всихання дерев

ліжок

Ступінь пошкодження, ураження: слабе
(поодинокі, слабе, середнє, сильне)

Вид розподілу пошкоджених дерев: поодинокий
(поодинокий, груповий, куртинний)

Обсяг ушкодженої деревини на 1 гектарі (окомірно) 10 куб. метрів, у тому числі сухостійної 10 куб. метрів

Ознаки погіршення стану лісових насаджень виявив:

 Майстер лісу *Н.майд* Мацерук Л.С.
(посада) (підпис) (ініціали та прізвище)
06 01 2025 року

 Помічник лісничого Безклубий М.Ю.
(лісничий (помічник лісничого)) (підпис) (ініціали та прізвище)
06 01 2025 року

Висновок інженера відділу (сектору) охорони і захисту лісу державного лісогосподарського (лісомисливського) підприємства або представника державного спеціалізованого лісозахисного підприємства щодо необхідності здійснення лісозахисних чи інших заходів з поліпшення санітарного стану лісів за результатами огляду санітарного стану лісової ділянки: доцільне проведення відлікової санітарної рубки

Провідний інженер з охорони і захисту лісу *Вис* Карпенко Я.О.
(посада) (підпис) (ініціали та прізвище)
08 01 2025 року

ПОВІДОМЛЕННЯ
про появу ознак погіршення санітарного стану лісових насаджень

Чернігівська

(Автономна Республіка Крим, область)

Державне спеціалізоване господарське підприємство «Ліси України»

Філія «Північний лісовий офіс» Чернігівське надлісництво

(найменування власника лісів, постійного лісокористувача)

Лісництво Моровське урочище Руднянська дача квартал № 62
виділ № 9 ділянка № _____ площа 1,0 гектарів

Таксаційна характеристика насадження

Склад 10Сз, вік 89 років, бонітет 1, середній діаметр 28 сантиметрів, середня висота 23 метрів, повнота 0,7, тип лісу А2С, рельєф рівнинний, експозиція _____, ґрунт _____ піщаний _____, підріст _____, підлісок _____

Лісопатологічна характеристика насадження

Вид пошкодження насадження (лісова пожежа, буревій, сніголам, обледеніння, відмирання та всихання дерев, захаращеність, об'їдання шкідниками хвої/листя, наявність гусені, масовий літ метеликів, опадання хвої/листя, відлущення кори на стовбурах та інші ознаки, не характерні для нормального стану дерев) відмирання та всихання дерев

Вітровал

Ступінь пошкодження, ураження: _____ поодинокі _____
(поодинокі, слабке, середнє, сильне)

Вид розподілу пошкоджених дерев: _____ поодинокий _____
(поодинокий, груповий, куртинний)

Обсяг ушкодженої деревини на 1 гектарі (окомірно) 10 куб. метрів, у тому числі сухостійної 10 куб. метрів

Ознаки погіршення стану лісових насаджень виявив:

____ Майстер лісу _____ *М. Сид* _____ Мацєрук Л.С. _____
(посада) (підпис) (ініціали та прізвище)

06 01 20 25 року

____ Помічник лісничого _____ *Маш* _____ Безклубий М.Ю. _____
(лісничий (помічник лісничого)) (підпис) (ініціали та прізвище)

06 01 20 25 року

Висновок інженера відділу (сектору) охорони і захисту лісу державного лісогосподарського (лісомисливського) підприємства або представника державного спеціалізованого лісозахисного підприємства щодо необхідності здійснення лісозахисних чи інших заходів з поліпшення санітарного стану лісів за результатами огляду санітарного стану лісової ділянки: *створити умови проведення вирубкової санітарної рубки*

Провідний інженер з охорони і захисту лісу _____ *Вис* _____ Карпенко Я.О. _____
(посада) (підпис) (ініціали та прізвище)

08 01 20 25 року

ПОВІДОМЛЕННЯ
про появу ознак погіршення санітарного стану лісових насаджень

Чернігівська

(Автономна Республіка Крим, область)

Державне спеціалізоване господарське підприємство «Ліси України»

Філія «Північний лісовий офіс» Чернігівське надлісництво

(найменування власника лісів, постійного лісокористувача)

Лісництво Мороське урочище Руднянська дача квартал № 62
виділ № 10 ділянка № _____ площа 2,8 гектарів

Таксаційна характеристика насадження

Склад 10Сз, вік 104 років, бонітет 1, середній діаметр 28 сантиметрів, середня висота 26 метрів, повнота 0,7, тип лісу А2С, рельєф рівнинний, експозиція _____, ґрунт _____ піщаний _____, підріст _____, підлісок _____

Лісопатологічна характеристика насадження

Вид пошкодження насадження (лісова пожежа, буревій, сніголам, обледеніння, відмирання та всихання дерев, захаращеність, об'їдання шкідниками хвої/листя, наявність гусені, масовий літ метеликів, опадання хвої/листя, відлущення кори на стовбурах та інші ознаки, не характерні для нормального стану дерев) **відмирання та всихання дерев**

Кітрала

Ступінь пошкодження, ураження: _____ поодинокі _____
(поодинокі, слабе, середнє, сильне)

Вид розподілу пошкоджених дерев: _____ поодинокий _____
(поодинокий, груповий, куртинний)

Обсяг ушкодженої деревини на 1 гектарі (окомірно) 10 куб. метрів, у тому числі сухостійної 5 куб. метрів

Ознаки погіршення стану лісових насаджень виявив:

_____ Майстер лісу _____ *М.Шид* _____ Мацерук Л.С. _____
(посада) (підпис) (ініціали та прізвище)

06 01 2025 року

_____ Помічник лісничого _____ *М.Шид* _____ Безклубий М.Ю. _____
(лісничий (помічник лісничого) (підпис) (ініціали та прізвище)

06 01 2025 року

Висновок інженера відділу (сектору) охорони і захисту лісу державного лісгосподарського (лісомисливського) підприємства або представника державного спеціалізованого лісозахисного підприємства щодо необхідності здійснення лісозахисних чи інших заходів з поліпшення санітарного стану лісів за результатами огляду санітарного стану лісової ділянки: Потребує проведення вибіркової санітарної рубки

Провідний інженер з охорони і захисту лісу _____ *Вис* _____ Карпенко Я.О. _____
(посада) (підпис) (ініціали та прізвище)

08 01 2025 року

ПОВІДОМЛЕННЯ
про появу ознак погіршення санітарного стану лісових насаджень

Чернігівська

(Автономна Республіка Крим, область)

Державне спеціалізоване господарське підприємство «Ліси України»

Філія «Північний лісовий офіс» Чернігівське надлісництво

(найменування власника лісів, постійного лісокористувача)

Лісництво Моровське урочище Руднянська дача _____ квартал № 57
виділ № 7 ділянка № 2 площа 4,2 гектарів

Таксаційна характеристика насадження

Склад 10Сз, вік 104 років, бонітет 2, середній діаметр 30 сантиметрів, середня висота 25 метрів, повнота 0,7, тип лісу A2C, рельєф рівнинний, експозиція _____, ґрунт піщаний, підріст _____, підлісок _____

Лісопатологічна характеристика насадження

Вид пошкодження насадження (лісова пожежа, буревій, сніголам, обледеніння, відмирання та всихання дерев, захараченість, об'їдання шкідниками хвої/листя, наявність гусені, масовий літ метеликів, опадання хвої/листя, відлущення кори на стовбурах та інші ознаки, не характерні для нормального стану дерев) відмирання та всихання дерев

вітролам

Ступінь пошкодження, ураження: _____ поодинокі _____
(поодинокі, слабке, середнє, сильне)

Вид розподілу пошкоджених дерев: _____ поодинокий _____
(поодинокий, груповий, куртинний)

Обсяг ушкодженої деревини на 1 гектарі (окоірно) 15 куб. метрів, у тому числі сухостійної 15 куб. метрів

Ознаки погіршення стану лісових насаджень виявив:

_____ Майстер лісу _____ Н. Іванюк _____ Мацерук Л.С. _____
(посада) (підпис) (ініціали та прізвище)

06 01 20 25 року

_____ Помічник лісничого _____ М. Іванюк _____ Безклубий М.Ю. _____
(лісничий (помічник лісничого)) (підпис) (ініціали та прізвище)

06 01 20 25 року

Висновок інженера відділу (сектору) охорони і захисту лісу державного лісогосподарського (лісомисливського) підприємства або представника державного спеціалізованого лісозахисного підприємства щодо необхідності здійснення лісозахисних чи інших заходів з поліпшення санітарного стану лісів за результатами огляду санітарного стану лісової ділянки: Погіршення санітарного стану лісів за результатами огляду санітарного стану лісової ділянки

Провідний інженер з охорони і захисту лісу _____ Карпенко Я.О. _____
(посада) (підпис) (ініціали та прізвище)

08 01 20 25 року

ПОВІДОМЛЕННЯ
про появу ознак погіршення санітарного стану лісових насаджень
Чернігівська

(Автономна Республіка Крим, область)

Державне спеціалізоване господарське підприємство «Ліси України»

Філія «Північний лісовий офіс» Чернігівське надлісництво

(найменування власника лісів, постійного лісокористувача)

Лісництво Мороське урочище Руднянська дача _____ квартал № 78
виділ № 3 ділянка № _____ площа 3,1 гектарів

Таксаційна характеристика насадження

Склад 10Сз, вік 90 років, бонітет 1, середній діаметр 32 сантиметрів, середня висота 25 метрів, повнота 0,7, тип лісу А2С, рельєф рівнинний, експозиція _____, ґрунт піщаний, підріст _____, підлісок _____

Лісопатологічна характеристика насадження

Вид пошкодження насадження (лісова пожежа, буревій, сніголам, обледеніння, відмирання та всихання дерев, захаращеність, об'їдання шкідниками хвої/листя, наявність гусені, масовий літ метеликів, опадання хвої/листя, відлущення кори на стовбурах та інші ознаки, не характерні для нормального стану дерев) відмирання та всихання дерев

Ступінь пошкодження, ураження: _____ поодинокі _____
(поодинокі, слабке, середнє, сильне)

Вид розподілу пошкоджених дерев: _____ поодинокий _____
(поодинокий, груповий, куртинний)

Обсяг ушкодженої деревини на 1 гектарі (окомірно) 15 куб. метрів, у тому числі сухостійної 15 куб. метрів

Ознаки погіршення стану лісових насаджень виявив:

_____ Майстер лісу _____
(посада)
06 01 2025 року

М.М.
(підпис)

_____ Мацерук Л.С. _____
(ініціали та прізвище)

_____ Помічник лісничого _____
(лісничий (помічник лісничого))

М.М.
(підпис)

_____ Безклубий М.Ю. _____
(ініціали та прізвище)

06 01 2025 року

Висновок інженера відділу (сектору) охорони і захисту лісу державного лісогосподарського (лісомисливського) підприємства або представника державного спеціалізованого лісозахисного підприємства щодо необхідності здійснення лісозахисних чи інших заходів з поліпшення санітарного стану лісів за результатами огляду санітарного стану лісової ділянки: Потребує проведення будівельної санітарної рубки

Провідний інженер з охорони і захисту лісу _____
(посада)

В.С.
(підпис)

_____ Карпенко Я.О. _____
(ініціали та прізвище)

08 01 2025 року

ПОВІДОМЛЕННЯ
про появу ознак погіршення санітарного стану лісових насаджень

Чернігівська

(Автономна Республіка Крим, область)

Державне спеціалізоване господарське підприємство «Ліси України»

Філія «Північний лісовий офіс» Чернігівське надлісництво

(найменування власника лісів, постійного лісокористувача)

Лісництво Моровське урочище _____ Руднянська дача _____ квартал № _____ 76 _____
виділ № _____ 5 _____ ділянка № _____ площа _____ 7,4 _____ гектарів

Таксаційна характеристика насадження

Склад 10Сз, вік 89 років, бонітет 2, середній діаметр _____ 26 _____ сантиметрів, середня висота _____ 21 _____ метрів, повнота 0,7, тип лісу _____ А2С _____, рельєф _____ рівнинний _____, експозиція _____, ґрунт _____ піщаний _____, підріст _____, підлісок _____

Лісопатологічна характеристика насадження

Вид пошкодження насадження (лісова пожежа, буревій, сніголам, обледеніння, відмирання та всихання дерев, захарашеність, об'їдання шкідниками хвої/листя, наявність гусені, масовий літ метеликів, опадання хвої/листя, відлущення кори на стовбурах та інші ознаки, не характерні для нормального стану дерев) відмирання та всихання дерев

Ступінь пошкодження, ураження: _____ середне _____
(поодинокі, слабке, середнє, сильне)

Вид розподілу пошкоджених дерев: _____ груповий _____
(поодинокий, груповий, куртинний)

Обсяг ушкодженої деревини на 1 гектарі (окоірно) _____ 20 _____ куб. метрів, у тому числі сухостійної _____ 20 _____ куб. метрів

Ознаки погіршення стану лісових насаджень виявив:

_____ Майстер лісу _____
(посада)

М.шиш
(підпис)

_____ Мацерук Л.С. _____
(ініціали та прізвище)

06 07 _____ 2025 року

_____ Помічник лісничого _____
(лісничий (помічник лісничого))

Вис
(підпис)

_____ Безклубий М.Ю. _____
(ініціали та прізвище)

08 01 _____ 2025 року

Висновок інженера відділу (сектору) охорони і захисту лісу державного лісогосподарського (лісомисливського) підприємства або представника державного спеціалізованого лісозахисного підприємства щодо необхідності здійснення лісозахисних чи інших заходів з поліпшення санітарного стану лісів за результатами огляду санітарного стану лісової ділянки: Згідно з вивченням лісової ділянки, результати огляду

Провідний інженер з охорони і захисту лісу
(посада)

Вис
(підпис)

_____ Карпенко Я.О. _____
(ініціали та прізвище)

08 01 _____ 2025 року

ПОВІДОМЛЕННЯ
про появу ознак погіршення санітарного стану лісових насаджень

Чернігівська

(Автономна Республіка Крим, область)

Державне спеціалізоване господарське підприємство «Ліси України»

Філія «Чернігівське лісове господарство»

(найменування власника лісів, постійного лісокористувача)

Лісництво Пакульське урочище _____ квартал № 131_
виділ № 2 ділянка № _____ площа 28,5 гектарів

Таксаційна характеристика насадження

Склад 9С31Бп+Дз, вік 90 років, бонітет 1, середній діаметр 40 сантиметрів, середня висота 26 метрів, повнота 0,7, тип лісу В2ДС, рельєф _____, експозиція _____, ґрунт _____, підріст _____, підлісок _____

Лісопатологічна характеристика насадження

Вид пошкодження насадження (лісова пожежа, буревій, сніголам, обледеніння, відмирання та всихання дерев, захаращеність, об'їдання шкідниками хвої/листя, наявність гусені, масовий літ метеликів, опадання хвої/листя, відлущення кори на стовбурах та інші ознаки, не характерні для нормального стану дерев) _____

відмирання та всихання дерев _____

Ступінь пошкодження, ураження: сильне
(поодиноке, слабе, середнє, сильне)

Вид розподілу пошкоджених дерев: груповий
(поодинокий, груповий, куртинний)

Обсяг ушкодженої деревини на 1 гектарі (окомірно) 7 куб. метрів, у тому числі сухостійної 5 куб. метрів

Ознаки погіршення стану лісових насаджень виявив:

_____ майстер лісу
(посада)

07 липня 2024 року

_____ лісничий
(лісничий (помічник лісничого))

07 липня 2024 року

(підпис)

(підпис)

Римарев М.М.
(ініціали та прізвище)

Горбенко В.Ю.
(ініціали та прізвище)

Висновок інженера відділу (сектору) охорони і захисту лісу державного лісогосподарського (лісомисливського) підприємства або представника державного спеціалізованого лісозахисного підприємства щодо необхідності здійснення лісозахисних чи інших заходів з поліпшення санітарного стану лісів за результатами огляду санітарного стану лісової ділянки: Потребує проведення вибіркової санітарної рубки

_____ інженер з охорони та захисту лісу
(посада)

14 08 2024 року

(підпис)

Карпенко Я.О.
(ініціали та прізвище)

ПОВІДОМЛЕННЯ
про появу ознак погіршення санітарного стану лісових насаджень

Чернігівська

(Автономна Республіка Крим, область)

Державне спеціалізоване господарське підприємство «Ліси України»

Філія «Чернігівське лісове господарство»

(найменування власника лісів, постійного лісокористувача)

Лісництво Пакульське урочище _____ квартал № 90_
виділ № 1 ділянка № _____ площа 2,0 гектарів

Таксаційна характеристика насадження

Склад -10Тк, вік 58 років, бонітет 4, середній діаметр 36 - сантиметрів, середня висота -24 метрів, повнота 0,6 -, тип лісу СЗЗТ, рельєф рівнинний, експозиція _____, ґрунт _____, підріст _____, підлісок _____

Лісопатологічна характеристика насадження

Вид пошкодження насадження (лісова пожежа, буревій, сніголам, обледеніння, відмирання та всихання дерев, захаращеність, об'їдання шкідниками хвої/листя, наявність гусені, масовий літ метеликів, опадання хвої/листя, відлущення кори на стовбурах та інші ознаки, не характерні для нормального стану дерев) _____

відмирання та всихання дерев

Ступінь пошкодження, ураження: _____ поодиноке
(поодиноке, слабе, середне, сильне)

Вид розподілу пошкоджених дерев: _____ поодинокий
(поодинокий, груповий, куртинний)

Обсяг ушкодженої деревини на 1 гектарі (окомірно) 15 куб. метрів, у тому числі сухостійної 10 куб. метрів

Ознаки погіршення стану лісових насаджень виявив:

_____ майстер лісу _____
(посада) _____ (підпис) Соблевський М.М.
09 01 2025 року _____ (ініціали та прізвище)

_____ лісничий _____
(лісничий (помічник лісничого)) _____ (підпис) Горбенко В.Ю.
09 01 2025 року _____ (ініціали та прізвище)

Висновок інженера відділу (сектору) охорони і захисту лісу державного лісогосподарського (лісомисливського) підприємства або представника державного спеціалізованого лісозахисного підприємства щодо необхідності здійснення лісозахисних чи інших заходів з поліпшення санітарного стану лісів за результатами огляду санітарного стану лісової ділянки: Потребує проведення вибіркової санітарної рубки

_____ інженер з охорони та захисту лісу _____ Карпенко Я.О.
10 01 2025 року _____ (підпис) _____ (ініціали та прізвище)

ПОВІДОМЛЕННЯ
про появу ознак погіршення санітарного стану лісових насаджень

Чернігівська

(Автономна Республіка Крим, область)

Державне спеціалізоване господарське підприємство «Ліси України»

Філія «Північний лісовий офіс» Чернігівське надлісництво

(найменування власника лісів, постійного лісокористувача)

Лісництво Пакульське урочище квартал №55
виділ № 6 ділянка № - площа 3,5 гектарів

Таксаційна характеристика насадження

Склад 10Сз, вік 104 років, бонітет 2, середній діаметр 32 сантиметрів, середня висота 25 метрів, повнота 0,4, тип лісу A2С, рельєф рівнинний, експозиція _____, ґрунт _____, підріст _____, підлісок -

Лісопатологічна характеристика насадження

Вид пошкодження насадження (лісова пожежа, буревій, сніголам, обледеніння, відмирання та всихання дерев, захаращеність, об'їдання шкідниками хвої/листя, наявність гусені, масовий літ метеликів, опадання хвої/листя, відлущення кори на стовбурах та інші ознаки, не характерні для нормального стану дерев) відмирання та всихання дерев,

Ступінь пошкодження, ураження: слабке
(поодиноке, слабе, середнє, сильне)

Вид розподілу пошкоджених дерев: поодинокий
(поодинокий, груповий, куртинний)

Обсяг ушкодженої деревини на 1 гектарі (окомірно) 10 куб. метрів, у тому числі сухостійної 30 куб. метрів

Ознаки погіршення стану лісових насаджень виявив:

09 01 2025
09 01 2025
Майстер лісу (посада) _____ (підпис) _____
Конюша В.В. (ініціали та прізвище)

09 01 2025
09 01 2025
Лісничий (лісничий (помічник лісничого)) _____ (підпис) _____
Горбенко В.Ю. (ініціали та прізвище)

Висновок інженера відділу (сектору) охорони і захисту лісу державного лісогосподарського (лісомисливського) підприємства або представника державного спеціалізованого лісозахисного підприємства щодо необхідності здійснення лісозахисних чи інших заходів з поліпшення санітарного стану лісів за результатами огляду санітарного стану лісової ділянки: Потребує проведення вибіркової санітарної рубки.

09 01 2025
09 01 2025
Провідний інженер з охорони і захисту лісу (посада) _____ (підпис) _____
Карпенко Я.О. (ініціали та прізвище)

ПОВІДОМЛЕННЯ
про появу ознак погіршення санітарного стану лісових насаджень

Чернігівська

(Автономна Республіка Крим, область)

Державне спеціалізоване господарське підприємство «Ліси України»

Філія «Північний лісовий офіс» Чернігівське надлісництво

(найменування власника лісів, постійного лісокористувача)

Лісництво Пакульське урочище квартал №58
виділ № 16 ділянка № - площа 1,1 гектарів

Таксаційна характеристика насадження

Склад 10Сз, вік 110 років, бонітет 1, середній діаметр 32 сантиметрів, середня висота 28 метрів, повнота 0,6, тип лісу A2С, рельєф рівнинний, експозиція _____, ґрунт _____, підріст _____, підлісок -

Лісопатологічна характеристика насадження

Вид пошкодження насадження (лісова пожежа, буревій, сніголам, обледеніння, відмирання та всихання дерев, захаращеність, об'їдання шкідниками хвої/листя, наявність гусені, масовий літ метеликів, опадання хвої/листя, відлущення кори на стовбурах та інші ознаки, не характерні для нормального стану дерев) відмирання та всихання дерев,

Ступінь пошкодження, ураження: середнє

(поодинокі, слабке, середнє, сильне)

Вид розподілу пошкоджених дерев: груповий

(поодинокий, груповий, куртинний)

Обсяг ушкодженої деревини на 1 гектарі (окомірно) 10 куб. метрів, у тому числі сухостійної 15 куб. метрів

Ознаки погіршення стану лісових насаджень виявив:

Майстер лісу

(посада)

09 01 20 25

[підпис]
(підпис)

Новик А.П.

(ініціали та прізвище)

Лісничий

(лісничий (помічник лісничого))

09 01 20 25

[підпис]
(підпис)

Горбенко В.Ю.

(ініціали та прізвище)

Висновок інженера відділу (сектору) охорони і захисту лісу державного лісогосподарського (лісомисливського) підприємства або представника державного спеціалізованого лісозахисного підприємства щодо необхідності здійснення лісозахисних чи інших заходів з поліпшення санітарного стану лісів за результатами огляду санітарного стану лісової ділянки: Потребує проведення вибіркової санітарної рубки.

Провідний інженер з охорони

і захисту лісу

(посада)

09 01 20 25

[підпис]
(підпис)

Карпенко Я.О.

(ініціали та прізвище)

ПОВІДОМЛЕННЯ
про появу ознак погіршення санітарного стану лісових насаджень

Чернігівська

(Автономна Республіка Крим, область)

Державне спеціалізоване господарське підприємство «Ліси України»

Філія «Північний лісовий офіс» Чернігівське надлісництво

(найменування власника лісів, постійного лісокористувача)

Лісництво Славутицьке урочище _____ квартал №94
виділ № 13 ділянка № площа 1,4 гектарів

Таксаційна характеристика насадження

Склад 10Сз+Акб, вік 84 років, бонітет 1, середній діаметр 36 сантиметрів, середня висота 25 метрів, повнота 0,7, тип лісу В2ДС, рельєф рівнинний, експозиція _____, ґрунт _____, підріст _____, підлісок - _____

Лісопатологічна характеристика насадження

Вид пошкодження насадження (лісова пожежа, буревій, сніголам, обледеніння, відмирання та всихання дерев, захарашеність, об'їдання шкідниками хвої/листя, наявність гусені, масовий літ метеликів, опадання хвої/листя, відлущення кори на стовбурах та інші ознаки, не характерні для нормального стану дерев) **відмирання та всихання дерев**

Ступінь пошкодження, ураження: поодинокі

(поодинокі, слабке, середнє, сильне)

Вид розподілу пошкоджених дерев: поодинокий

(поодинокий, груповий, куртинний)

Обсяг ушкодженої деревини на 1 гектарі (окомірно) 20 куб. метрів, у тому числі сухостійної 18 куб. метрів

Ознаки погіршення стану лісових насаджень виявив:

Майстер лісу

(посада)

08 01 20 25

(підпис)

Колесник А.Ф.

(ініціали та прізвище)

Лісничий

(лісничий (помічник лісничого))

08 01 20 25

(підпис)

Цуприк А.С.

(ініціали та прізвище)

Висновок інженера відділу (сектору) охорони і захисту лісу державного лісогосподарського (лісомисливського) підприємства або представника державного спеціалізованого лісозахисного підприємства щодо необхідності здійснення лісозахисних чи інших заходів з поліпшення санітарного стану лісів за результатами огляду санітарного стану лісової ділянки: **Потребує проведення вибіркової санітарної рубки.**

Провідний інженер з охорони

і захисту лісу

(посада)

10 01 20 25

(підпис)

Карпенко Я.О.

(ініціали та прізвище)

ПОВІДОМЛЕННЯ
про появу ознак погіршення санітарного стану лісових насаджень

Чернігівська

(Автономна Республіка Крим, область)

Державне спеціалізоване господарське підприємство «Ліси України»

Філія «Північний лісовий офіс» Чернігівське надлісництво

(найменування власника лісів, постійного лісокористувача)

Лісництво Славутицьке урочище _____ квартал №95
відділ № 1 ділянка № площа 2,8 гектарів

Таксаційна характеристика насадження

Склад 10Сз, вік 74 років, бонітет 1а, середній діаметр 30 сантиметрів, середня висота 24 метрів, повнота 0,7, тип лісу В2ДС, рельєф рівнинний, експозиція _____; ґрунт _____, підріст _____, підлісок _____

Лісопатологічна характеристика насадження

Вид пошкодження насадження (лісова пожежа, буревій, сніголам, обледеніння, відмирання та всихання дерев, захараченість, об'їдання шкідниками хвої/листя, наявність гусені, масовий літ метеликів, опадання хвої/листя, відлущення кори на стовбурах та інші ознаки, не характерні для нормального стану дерев) відмирання та всихання дерев

Ступінь пошкодження, ураження: поодинокі

(поодинокі, слабке, середнє, сильне)

Вид розподілу пошкоджених дерев: поодинокий

(поодинокий, груповий, куртинний)

Обсяг ушкодженої деревини на 1 гектарі (окомірно) 10 куб. метрів, у тому числі сухостійної 10 куб. метрів

Ознаки погіршення стану лісових насаджень виявив:

Майстер лісу

(посада)

ОБ ОІ 20 25

Лісничий

(лісничий (помічник лісничого))

ОБ ОІ 20 25

(підпис)

(підпис)

Помазний Г.М.

(ініціали та прізвище)

Цуприк А.С.

(ініціали та прізвище)

Висновок інженера відділу (сектору) охорони і захисту лісу державного лісогосподарського (лісомисливського) підприємства або представника державного спеціалізованого лісозахисного підприємства щодо необхідності здійснення лісозахисних чи інших заходів з поліпшення санітарного стану лісів за результатами огляду санітарного стану лісової ділянки: Потребує проведення вибіркової санітарної рубки.

Провідний інженер з охорони

і захисту лісу

(посада)

ОБ ОІ 20 25

(підпис)

Карпенко Я.О.

(ініціали та прізвище)

ПОВІДОМЛЕННЯ
про появу ознак погіршення санітарного стану лісових насаджень

Чернігівська

(Автономна Республіка Крим, область)

Державне спеціалізоване господарське підприємство «Ліси України»

Філія «Північний лісовий офіс» Чернігівське надлісництво

(найменування власника лісів, постійного лісокористувача)

Лісництво Славутинське урочище _____ квартал №81
виділ № 6 ділянка № _____ площа 2,5 гектарів

Таксаційна характеристика насадження

Склад 10Сзк+Бп, вік 75 років, бонітет 1, середній діаметр 30 сантиметрів, середня висота 22 метрів, повнота 0,7, тип лісу В2ДС, рельєф рівнинний, експозиція _____, ґрунт _____, підріст _____, підлісок -

Лісопатологічна характеристика насадження

Вид пошкодження насадження (лісова пожежа, буревій, сніголам, обледеніння, відмирання та всихання дерев, захараченість, об'їдання шкідниками хвої/листя, наявність гусені, масовий літ метеликів, опадання хвої/листя, відлущення кори на стовбурах та інші ознаки, не характерні для нормального стану дерев) **відмирання та всихання дерев**

Ступінь пошкодження, ураження: поодинокі

(поодинокі, слабке, середнє, сильне)

Вид розподілу пошкоджених дерев: поодинокий

(поодинокий, груповий, куртинний)

Обсяг ушкодженої деревини на 1 гектарі (окомірно) 10 куб. метрів, у тому числі сухостійної 10 куб. метрів

Ознаки погіршення стану лісових насаджень виявив:

Майстер лісу

(посада)

08 02 20 25

(підпис)

Приходько С.О.

(ініціали та прізвище)

Лісничий

(лісничий (помічник лісничого))

08 02 20 25

(підпис)

Цуприк А.С.

(ініціали та прізвище)

Висновок інженера відділу (сектору) охорони і захисту лісу державного лісогосподарського (лісомисливського) підприємства або представника державного спеціалізованого лісозахисного підприємства щодо необхідності здійснення лісозахисних чи інших заходів з поліпшення санітарного стану лісів за результатами огляду санітарного стану лісової ділянки: **Потребує проведення вибіркової санітарної рубки.**

Провідний інженер з охорони

і захисту лісу

(посада)

10 02 20 25

(підпис)

Карпенко Я.О.

(ініціали та прізвище)

ПОВІДОМЛЕННЯ
про появу ознак погіршення санітарного стану лісових насаджень

Чернігівська

(Автономна Республіка Крим, область)

Державне спеціалізоване господарське підприємство «Ліси України»

Філія «Північний лісовий офіс» Чернігівське надлісництво

(найменування власника лісів, постійного лісокористувача)

Лісництво Славутицьке урочище _____ квартал №82
виділ № 3 ділянка №_ площа 2,5 гектарів

Таксаційна характеристика насадження

Склад 10Сзк+Бп, вік 79 років, бонітет 1, середній діаметр 28 сантиметрів, середня висота 23 метрів, повнота 0,7, тип лісу В2ДС, рельєф рівнинний, експозиція _____, ґрунт _____, підріст _____, підлісок -

Лісопатологічна характеристика насадження

Вид пошкодження насадження (лісова пожежа, буревій, сніголам, обледеніння, відмирання та всихання дерев, захарашеність, об'їдання шкідниками хвої/листя, наявність гусені, масовий літ метеликів, опадання хвої/листя, відлущення кори на стовбурах та інші ознаки, не характерні для нормального стану дерев) відмирання та всихання дерев

Ступінь пошкодження, ураження: поодинокі

(поодинокі, слабке, середнє, сильне)

Вид розподілу пошкоджених дерев: поодинокий

(поодинокий, груповий, куртинний)

Обсяг ушкодженої деревини на 1 гектарі (окомірно) 10 куб. метрів, у тому числі сухостійної 10 куб. метрів

Ознаки погіршення стану лісових насаджень виявив:

Майстер лісу

(посада)

08 01 20 25

(підпис)

Стопяцький С.В.

(ініціали та прізвище)

Лісничий

(лісничий (помічник лісничого))

08 01 20 25

(підпис)

Цуприк А.С.

(ініціали та прізвище)

Висновок інженера відділу (сектору) охорони і захисту лісу державного лісогосподарського (лісомисливського) підприємства або представника державного спеціалізованого лісозахисного підприємства щодо необхідності здійснення лісозахисних чи інших заходів з поліпшення санітарного стану лісів за результатами огляду санітарного стану лісової ділянки: Потребує проведення вибіркової санітарної рубки.

Провідний інженер з охорони

і захисту лісу

(посада)

10 01 20 25

(підпис)

Карпенко Я.О.

(ініціали та прізвище)

ПОВІДОМЛЕННЯ
про появу ознак погіршення санітарного стану лісових насаджень

Чернігівська
(Автономна Республіка Крим, область)
Державне спеціалізоване господарське підприємство «Ліси України»
Філія «Північний лісовий офіс» Чернігівське надлісництво
(найменування власника лісів, постійного лісокористувача)

Лісництво Славутицьке урочище _____ квартал №75
виділ № 7 ділянка № _____ площа 1,8 гектарів

Таксаційна характеристика насадження

Склад 10Сзк, вік 84 років, бонітет 1, середній діаметр 38 сантиметрів, середня висота 24 метрів, повнота 0,7, тип лісу В2ДС, рельєф рівнинний, експозиція _____, ґрунт _____, підріст _____, підлісок -

Лісопатологічна характеристика насадження

Вид пошкодження насадження (лісова пожежа, буревій, сніголам, обледеніння, відмирання та всихання дерев, захаращеність, об'їдання шкідниками хвої/листя, наявність гусені, масовий літ метеликів, опадання хвої/листя, відлущення кори на стовбурах та інші ознаки, не характерні для нормального стану дерев) відмирання та всихання дерев

Ступінь пошкодження, ураження: поодинокі
(поодинокі, слабке, середнє, сильне)

Вид розподілу пошкоджених дерев: поодинокий
(поодинокий, груповий, куртинний)

Обсяг ушкодженої деревини на 1 гектарі (окомірно) 10 куб. метрів, у тому числі сухостійної 10 куб. метрів

Ознаки погіршення стану лісових насаджень виявив:

08 01 2025
08 01 2025
Майстер лісу
(посада)
Лісничий
(лісничий (помічник лісничого))

(підпис)

(підпис)

Стопяцький С.В.
(ініціали та прізвище)

Цуприк А.С.
(ініціали та прізвище)

Висновок інженера відділу (сектору) охорони і захисту лісу державного лісогосподарського (лісомисливського) підприємства або представника державного спеціалізованого лісозахисного підприємства щодо необхідності здійснення лісозахисних чи інших заходів з поліпшення санітарного стану лісів за результатами огляду санітарного стану лісової ділянки: Потребує проведення вибіркової санітарної рубки.

10 01 2025
Провідний інженер з охорони
і захисту лісу
(посада)

(підпис)

Карпенко Я.О.
(ініціали та прізвище)

ПОВІДОМЛЕННЯ
про появу ознак погіршення санітарного стану лісових насаджень

Чернігівська

(Автономна Республіка Крим, область)

Державне спеціалізоване господарське підприємство «Ліси України»

Філія «Північний лісовий офіс» Чернігівське надлісництво

(найменування власника лісів, постійного лісокористувача)

Лісництво Славутницьке урочище _____ квартал №83
виділ № 5 ділянка № _____ площа 6,5 гектарів

Таксаційна характеристика насадження

Склад 6Сз2Ос1Влч1Бп, вік 89 років, бонітет 1а, середній діаметр 28 сантиметрів, середня висота 27 метрів, повнота 0,6, тип лісу ВЗДС, рельєф рівнинний, експозиція _____, ґрунт _____, підріст _____, підлісок -

Лісопатологічна характеристика насадження

Вид пошкодження насадження (лісова пожежа, буревій, сніголам, обледеніння, відмирання та всихання дерев, захаращеність, об'їдання шкідниками хвої/листя, наявність гусені, масовий літ метеликів, опадання хвої/листя, відлущення кори на стовбурах та інші ознаки, не характерні для нормального стану дерев) відмирання та всихання дерев

Ступінь пошкодження, ураження: середнє

(поодиноке, слабе, середнє, сильне)

Вид розподілу пошкоджених дерев: поодинокий

(поодинокий, груповий, куртинний)

Обсяг ушкодженої деревини на 1 гектарі (окомірно) 15 куб. метрів, у тому числі сухостійної 13 куб. метрів

Ознаки погіршення стану лісових насаджень виявив:

08 01 20 25
08 01 20 25

Майстер лісу

(посада)

_____ (підпис)

Стопяцький С.В.

(ініціали та прізвище)

Лісничий

(лісничий (помічник лісничого))

_____ (підпис)

Цуприк А.С.

(ініціали та прізвище)

Висновок інженера відділу (сектору) охорони і захисту лісу державного лісогосподарського (лісомисливського) підприємства або представника державного спеціалізованого лісозахисного підприємства щодо необхідності здійснення лісозахисних чи інших заходів з поліпшення санітарного стану лісів за результатами огляду санітарного стану лісової ділянки: Потребує проведення вибіркової санітарної рубки.

Провідний інженер з охорони

і захисту лісу

(посада)

_____ (підпис)

Карпенко Я.О.

(ініціали та прізвище)

10 01 20 25

ПОВІДОМЛЕННЯ
про появу ознак погіршення санітарного стану лісових насаджень
Чернігівська

(Автономна Республіка Крим, область)

Державне спеціалізоване господарське підприємство «Ліси України»
Філія «Північний лісовий офіс» Чернігівське надлісництво
(найменування власника лісів, постійного лісокористувача)

Лісництво Славутицьке урочище _____ квартал № 125
виділ № 3 ділянка № 2 площа 14,0 гектарів

Таксаційна характеристика насадження

Склад 10Сзк, вік 74 років, бонітет 1а, середній діаметр 28 сантиметрів, середня висота 25 метрів, повнота 0,7, тип лісу В2ДС, рельєф рівнинний, експозиція _____, ґрунт _____, підріст _____, підлісок -

Лісопатологічна характеристика насадження

Вид пошкодження насадження (лісова пожежа, буревій, сніголам, обледеніння, відмирання та всихання дерев, захаращеність, об'їдання шкідниками хвої/листя, наявність гусені, масовий літ метеликів, опадання хвої/листя, відлущення кори на стовбурах та інші ознаки, не характерні для нормального стану дерев) відмирання та всихання дерев

Ступінь пошкодження, ураження: середнє
(поодиноке, слабке, середнє, сильне)

Вид розподілу пошкоджених дерев: поодинокий
(поодинокий, груповий, куртинний)

Обсяг ушкодженої деревини на 1 гектарі (окомірно) 20 куб. метрів, у тому числі сухостійної 15 куб. метрів

Ознаки погіршення стану лісових насаджень виявив:

Майстер лісу _____ Блашкун А.М.
(посада) (підпис) (ініціали та прізвище)

08 01 2025

Лісничий _____ Цуприк А.С.
(лісничий (помічник лісничого)) (підпис) (ініціали та прізвище)

08 01 2025

Висновок інженера відділу (сектору) охорони і захисту лісу державного лісогосподарського (лісомисливського) підприємства або представника державного спеціалізованого лісозахисного підприємства щодо необхідності здійснення лісозахисних чи інших заходів з поліпшення санітарного стану лісів за результатами огляду санітарного стану лісової ділянки: Потребує проведення вибіркової санітарної рубки.

Провідний інженер з охорони _____ Карпенко Я.О.
і захисту лісу (підпис) (ініціали та прізвище)
(посада)

08 01 2025

ПОВІДОМЛЕННЯ
про появу ознак погіршення санітарного стану лісових насаджень
Чернігівська

(Автономна Республіка Крим, область)

Державне спеціалізоване господарське підприємство «Ліси України»

Філія «Північний лісовий офіс» Чернігівське надлісництво

(найменування власника лісів, постійного лісокористувача)

Лісництво Славутинське урочище _____ квартал №129
виділ № 6 ділянка № площа 2,1 гектарів

Таксаційна характеристика насадження

Склад 10Сз, вік 94 років, бонітет 1а, середній діаметр 38 сантиметрів, середня висота 28 метрів, повнота 0,7, тип лісу В2ДС, рельєф рівнинний, експозиція _____, ґрунт _____, підріст _____, підлісок -

Лісопатологічна характеристика насадження

Вид пошкодження насадження (лісова пожежа, буревій, сніголам, обледеніння, відмирання та всихання дерев, захаращеність, об'їдання шкідниками хвої/листя, наявність гусені, масовий літ метеликів, опадання хвої/листя, відлущення кори на стовбурах та інші ознаки, не характерні для нормального стану дерев) відмирання та всихання дерев

Ступінь пошкодження, ураження: середнє
(поодиноке, слабе, середнє, сильне)

Вид розподілу пошкоджених дерев: поодинокий
(поодинокий, груповий, куртинний)

Обсяг ушкодженої деревини на 1 гектарі (окомірно) 20 куб. метрів, у тому числі сухостійної 20 куб. метрів

Ознаки погіршення стану лісових насаджень виявив:

Майстер лісу
(посада)
СВ 01 2025

Ваш
(підпис)

Блашкун А.М.
(ініціали та прізвище)

Лісничий
(лісничий (помічник лісничого))

Ваш
(підпис)

Цуприк А.С.
(ініціали та прізвище)

СВ 01 2025

Висновок інженера відділу (сектору) охорони і захисту лісу державного лісогосподарського (лісомисливського) підприємства або представника державного спеціалізованого лісозахисного підприємства щодо необхідності здійснення лісозахисних чи інших заходів з поліпшення санітарного стану лісів за результатами огляду санітарного стану лісової ділянки: Потребує проведення вибіркової санітарної рубки.

Провідний інженер з охорони і захисту лісу
(посада)

Ваш
(підпис)

Карпенко Я.О.
(ініціали та прізвище)

СВ 01 2025

ПОВІДОМЛЕННЯ
про появу ознак погіршення санітарного стану лісових насаджень

Чернігівська
(Автономна Республіка Крим, область)
Державне спеціалізоване господарське підприємство «Ліси України»
Філія «Північний лісовий офіс» Чернігівське надлісництво
(найменування власника лісів, постійного лісокористувача)

Лісництво Славутинське урочище _____ квартал №157
виділ № 7 ділянка № - площа 7,2 гектарів

Таксаційна характеристика насадження

Склад 9Сз1Бп+Акб, вік 94 років, бонітет 1, середній діаметр 36 сантиметрів, середня висота 25 метрів, повнота 0,7, тип лісу В2ДС, рельєф рівнинний, експозиція _____, ґрунт _____, підріст _____, підлісок -

Лісопатологічна характеристика насадження

Вид пошкодження насадження (лісова пожежа, буревій, сніголам, обледеніння, відмирання та всихання дерев, захаращеність, об'їдання шкідниками хвої/листя, наявність гусені, масовий літ метеликів, опадання хвої/листя, відлущення кори на стовбурах та інші ознаки, не характерні для нормального стану дерев) відмирання та всихання дерев

Ступінь пошкодження, ураження: середнє
(поодинокі, слабке, середнє, сильне)

Вид розподілу пошкоджених дерев: поодинокий
(поодинокий, груповий, куртинний)

Обсяг ушкодженої деревини на 1 гектарі (окомірно) 25 куб. метрів, у тому числі сухостійної 20 куб. метрів

Ознаки погіршення стану лісових насаджень виявив:

08 01 20 25
Майстер лісу
(посада)

(підпис)

Ковальчук О.А.
(ініціали та прізвище)

08 01 20 25
Лісничий
(лісничий (помічник лісничого))

(підпис)

Цуприк А.С.
(ініціали та прізвище)

Висновок інженера відділу (сектору) охорони і захисту лісу державного лісогосподарського (лісомисливського) підприємства або представника державного спеціалізованого лісозахисного підприємства щодо необхідності здійснення лісозахисних чи інших заходів з поліпшення санітарного стану лісів за результатами огляду санітарного стану лісової ділянки: Потребує проведення вибіркової санітарної рубки.

10 01 20 25
Провідний інженер з охорони
і захисту лісу
(посада)

(підпис)

Карпенко Я.О.
(ініціали та прізвище)

ПОВІДОМЛЕННЯ
про появу ознак погіршення санітарного стану лісових насаджень

Чернігівська

(Автономна Республіка Крим, область)

Державне спеціалізоване господарське підприємство «Ліси України»

Філія «Північний лісовий офіс» Чернігівське надлісництво

(найменування власника лісів, постійного лісокористувача)

Лісництво Славутицьке урочище _____ квартал №107
виділ № 10 ділянка № - площа 5,5 гектарів

Таксаційна характеристика насадження

Склад 10Сз, вік 99 років, бонітет 2, середній діаметр 36 сантиметрів, середня висота 23 метрів, повнота 0,7, тип лісу A2С, рельєф рівнинний, експозиція _____, ґрунт _____, підріст _____, підлісок -

Лісопатологічна характеристика насадження

Вид пошкодження насадження (лісова пожежа, буревій, сніголам, обледеніння, відмирання та всихання дерев, захаращеність, об'їдання шкідниками хвої/листя, наявність гусені, масовий літ метеликів, опадання хвої/листя, відлущення кори на стовбурах та інші ознаки, не характерні для нормального стану дерев) відмирання та всихання дерев

Ступінь пошкодження, ураження: середнє
(поодинокі, слабке, середнє, сильне)

Вид розподілу пошкоджених дерев: поодинокий
(поодинокий, груповий, куртинний)

Обсяг ушкодженої деревини на 1 гектарі (окомірно) 25 куб. метрів, у тому числі сухостійної 20 куб. метрів

Ознаки погіршення стану лісових насаджень виявив:

08 01 2025
Майстер лісу
(посада) _____ (підпис) _____
Помазний Г.М.
(ініціали та прізвище)

08 01 2025
Лісничий
(лісничий (помічник лісничого)) _____ (підпис) _____
Цуприк А.С.
(ініціали та прізвище)

Висновок інженера відділу (сектору) охорони і захисту лісу державного лісогосподарського (лісомисливського) підприємства або представника державного спеціалізованого лісозахисного підприємства щодо необхідності здійснення лісозахисних чи інших заходів з поліпшення санітарного стану лісів за результатами огляду санітарного стану лісової ділянки: Потребує проведення вибіркової санітарної рубки.

10 01 2025
Провідний інженер з охорони
і захисту лісу
(посада) _____ (підпис) _____
Карпенко Я.О.
(ініціали та прізвище)

ПОВІДОМЛЕННЯ
про появу ознак погіршення санітарного стану лісових насаджень
Чернігівська

(Автономна Республіка Крим, область)

Державне спеціалізоване господарське підприємство «Ліси України»
Філія «Північний лісовий офіс» Чернігівське надлісництво
(найменування власника лісів, постійного лісокористувача)

Лісництво Славутицьке урочище _____ квартал №107
виділ № 1 ділянка № - площа 2,1 гектарів

Таксаційна характеристика насадження

Склад 10Сз, вік 84 років, бонітет 1, середній діаметр 36 сантиметрів, середня висота 22 метрів, повнота 0,7, тип лісу В2ДС, рельєф рівнинний, експозиція _____, ґрунт _____, підріст _____, підлісок -

Лісопатологічна характеристика насадження

Вид пошкодження насадження (лісова пожежа, буревій, сніголам, обледеніння, відмирання та всихання дерев, захаращеність, об'їдання шкідниками хвої/листя, наявність гусені, масовий літ метеликів, опадання хвої/листя, відлущення кори на стовбурах та інші ознаки, не характерні для нормального стану дерев) **відмирання та всихання дерев**

Ступінь пошкодження, ураження: середнє
(поодинокі, слабке, середнє, сильне)

Вид розподілу пошкоджених дерев: поодинокий
(поодинокий, груповий, куртинний)

Обсяг ушкодженої деревини на 1 гектарі (окомірно) 15 куб. метрів, у тому числі сухостійної 15 куб. метрів

Ознаки погіршення стану лісових насаджень виявив:

08 04 20 25
Майстер лісу
(посада)

(підпис)

Помазний Г.М.
(ініціали та прізвище)

08 01 20 25
Лісничий
(лісничий (помічник лісничого))

(підпис)

Цуприк А.С.
(ініціали та прізвище)

Висновок інженера відділу (сектору) охорони і захисту лісу державного лісогосподарського (лісомисливського) підприємства або представника державного спеціалізованого лісозахисного підприємства щодо необхідності здійснення лісозахисних чи інших заходів з поліпшення санітарного стану лісів за результатами огляду санітарного стану лісової ділянки: **Потребує проведення вибіркової санітарної рубки.**

10 01 20 25
Провідний інженер з охорони
і захисту лісу
(посада)

(підпис)

Карпенко Я.О.
(ініціали та прізвище)

ПОВІДОМЛЕННЯ
про появу ознак погіршення санітарного стану лісових насаджень

Чернігівська

(Автономна Республіка Крим, область)

Державне спеціалізоване господарське підприємство «Ліси України»

Філія «Північний лісовий офіс» Чернігівське налісництво
(найменування власника лісів, постійного лісокористувача)

Лісництво Славутицьке урочище _____ квартал № 26
виділ № 7 ділянка № 5.0 гектарів _____

Таксаційна характеристика насадження

Склад 10Сз, вік 89 років, бонітет 1а, середній діаметр 36 сантиметрів, середня висота 29 метрів, повнота 0.7, тип лісу В2ДС, рельєф рівнинний, експозиція _____, ґрунт _____, підріст _____, підлісок _____

Лісопатологічна характеристика насадження

Вид пошкодження насадження (лісова пожежа, буревій, сніголам, обледеніння, відмирання та всихання дерев, захаращеність, об'їдання шкідниками хвої/листя, наявність гусені, масовий літ метеликів, опадання хвої/листя, відлучення кори на стовбурах та інші ознаки, не характерні для нормального стану дерев) лісова пожежа

Ступінь пошкодження, ураження: середнє _____
(поодинокі, слабке, середнє, сильне)

Вид розподілу пошкоджених дерев: поодинокій _____
(поодинокий, груповий, куртинний)

Обсяг ушкодженої деревини на 1 гектарі (окомірно) 20 куб. метрів, у тому числі сухостійної 20 куб. метрів

Ознаки погіршення стану лісових насаджень виявив:

Майстер лісу

(посада)

08 01 2025

(підпис)

Клешня А.І.

(ініціали та прізвище)

Лісничий

(лісничий (помічник лісничого))

08 01 2025

(підпис)

Цуприк А.С.

(ініціали та прізвище)

Висновок інженера відділу (сектору) охорони і захисту лісу державного лісогосподарського (лісомисливського) підприємства або представника державного спеціалізованого лісозахисного підприємства щодо необхідності здійснення лісозахисних чи інших заходів з поліпшення санітарного стану лісів за результатами огляду санітарного стану лісової ділянки: Потребує проведення вибіркової санітарної рубки.

Провідний інженер з охорони

і захисту лісу

(посада)

10 01 2025

(підпис)

Карпенко Я.О.

(ініціали та прізвище)



ПОВІДОМЛЕННЯ про появу ознак погіршення санітарного стану лісових насаджень

Чернігівська

(Автономна Республіка Крим, область)

Державне спеціалізоване господарське підприємство «Ліси України»

Філія «Північний лісовий офіс» Чернігівське надлісництво

(найменування власника лісів, постійного лісокористувача)

Лісництво Славутицьке урочище _____ квартал №46
виділ № 2 ділянка № площа 18,0 гектарів

Таксаційна характеристика насадження

Склад 7Сз2Бп+Ос, вік 89 років, бонітет 1, середній діаметр 32 сантиметрів, середня висота 25 метрів, повнота 0,7, тип лісу В2ДС, рельєф рівнинний, експозиція _____, ґрунт _____, підріст _____, підлісок = _____

Лісопатологічна характеристика насадження

Вид пошкодження насадження (лісова пожежа, буревій, сніголам, обледеніння, відмирання та всихання дерев, захаращеність, об'їдання шкідниками хвої/листя, наявність гусени, масовий літ метеликів, опадання хвої/листя, відлущення кори на стовбурах та інші ознаки, не характерні для нормального стану дерев) відмирання та всихання дерев


Ступінь пошкодження, ураження: середнє
(поодинокі, слабке, середнє, сильне)

Вид розподілу пошкоджених дерев: поодинокій
(поодинокий, груповий, куртинний)

Обсяг ушкодженої деревини на 1 гектарі (окомірно) 20 куб. метрів, у тому числі сухостійної 15 куб. метрів

Ознаки погіршення стану лісових насаджень виявив:

МБ 01 20 25
Майстер лісу
(посада)


(підпис)

Силенок Ю.М.
(ініціали та прізвище)

МБ 01 20 25
Лісничий
(лісничий (помічник лісничого))


(підпис)

Цуприк А.С.
(ініціали та прізвище)

МБ 01 20 25

Висновок інженера відділу (сектору) охорони і захисту лісу державного лісогосподарського (лісомисливського) підприємства або представника державного спеціалізованого лісозахисного підприємства щодо необхідності здійснення лісозахисних чи інших заходів з поліпшення санітарного стану лісів за результатами огляду санітарного стану лісової ділянки: Потребує проведення вибіркової санітарної рубки.

МБ 01 20 25
Провідний інженер з охорони
і захисту лісу
(посада)


(підпис)

Карпенко Я.О.
(ініціали та прізвище)

МБ 01 20 25