

Картка
пробних площ обстеження санітарного стану насаджень
Львівська
(область)

ДП "Ліси України" Філія Карпатський лісовий офіс Сколівське надлісництво
(найменування власника лісів, постійного лісокористувача)

Лісництво **Рожанське** Виділ **11ДЗ** Ділянка № **3**
Площа **1** гектарів **1** квартал № **44** № **Бонітет** **2** Тип лісу **ДЗБЯП**
група віку **ЛК** Походження **ЛК**

Лісництво Площа	Порода (склад)	Вік, років	Середня висота, метрів	Середній діаметр, см.	Сума площ поперечних перерізів м ²				Вітровал, сніголом, захарашченість неліквідна деревина	Сума площ поперечних перерізів, м ²	запас, м ³	Сума площ поперечних перерізів, м ²	запас, м ³
					I+II	III нв.	III пв.	IV-VI					
	Ялина	81	21	24	8,69	1,70	17,58	27,97					
	Ялиця				1,11	0,19	1,97	3,27					
	Бук				14,42	1,99	30,59	47,00					
	Вільха сіра				0,11	0,00	0,00	0,11					
					0,91	0,00	0,00	0,91					
					0,00	0,00	0,03	0,03					
					0,00	0,00	0,84	0,84					
Усього					143,19	1,99	308,75	477,84					

13.03.2014

Результати обробки даних вимірювань:

1. Склад: 7ЯлеЗЯцБкп

2. Повнота: 0,22

до рубки (дерева І+ІІ+ІІІ+ІІІв+ІІІпв категорій стану) — 0,22

після рубки (дерева І+І+ІІ+ІІв категорій стану) — 0,19

3. Запас на 1 гектар:

дерев, що ростуть (І+І+ІІ+ІІв+ІІІпв категорій стану), — 169

дерев, що всихають і сухостійних (ІV+V+VІ категорій стану), — 309

дерев, що підлягають вирубуванню (ІІІпв+ІV+V+VІ категорій стану), — 309

4. Запас на 1 гектар вітровалу, сніголому, захарашченості, усього:

у тому числі ліквідна деревина —

з неї підлягає прибиранню —


5. Характер і причини ослаблення (пошкодження), всихання тощо:

6. Висновок про потребу лісогосподарських заходів:

Суцільної санітарної рубки

Обстеження виконали:

Начальник відділу діагностики
ДСЛП "Львівлісозахист"



Крамарець Ю.В.

Інженер-лісопатолог відділу діагностики
ДСЛП "Львівлісозахист"



Чичерський І.Я.

Картка

пробних площ обстеження санітарного стану насаджень

Львівська

(область)

ДП "Ліси України" Філія Карпатський лісовий офіс Сколівське надлісництво

(найменування власника лісів, постійного лісокористувача)

Лісництво Рожанське Квартал № 44 Виділ № 6д2 Ділянка № 2
 Площа 0,4 гектарів Походження ЛК Бонітет 2 Тип лісу ДЗБПЯ

Лісництво	Площа	Порода (склад)	Вік, років	Середня висота, метрів	Середній діаметр, см.	Сума площ поперечних перерізів м ²				Вітровал, сніголом, захарашеність		
						I+II	III нв.	III пв.	IV-VI	Разом	ліквідна деревина	неліквідна деревина
		Сума площ поперечних перерізів, м ²	Вік, років	Середня висота, метрів	Середній діаметр, см.	III нв.	III пв.	IV-VI	Разом	сума площ поперечних перерізів, м ²	сума площ поперечних перерізів, м ²	запас, м ³
		Ялина	81	23,4	28	6,71	2,89	6,26	15,86			
		Ялиця				37,69	16,17	37,67	91,53			
						5,74	0,00	5,77	11,51			
						25,10	0,00	28,68	53,78			
						12,45	0,00	2,89	27,37			
Усього						62,79	0,00	66,35	145,31			

Результати обробки даних вимірювань:

1. Склад: бЯле4Яцб
2. Повнота: 0,38
до рубки (дерева І+ІІ+ІІІв+ІІІпв категорій стану) — 0,29
після рубки (дерева І+ІІ+ІІІв категорій стану) — 0,23
3. Запас на 1 гектар:
дерев, що ростуть (І+ІІ+ІІІв+ІІІпв категорій стану), — 197
дерев, що всихають і сухостійних (ІV+V+VІ категорій стану), — 166
дерев, що підлягають вирубуванню (ІІІпв+ІV+V+VІ категорій стану), — 166
4. Запас на 1 гектар вітровалу, сніголому, захаращеності, усього:
у тому числі ліквідна деревина —
з неї підлягає прибиранню —

5. Характер і причини ослаблення (пошкодження), всихання тощо:

6. Висновок про потребу лісогосподарських заходів:

Суцільної санітарної рубки

Обстеження виконали:

Начальник відділу діагностики
ДСЛП "Львівлісозахист"



Крамарець Ю.В.

Інженер-лісопатолог відділу діагностики
ДСЛП "Львівлісозахист"



Результати обробки даних вимірювань:

1. Склад: 10Яле+Бкл+Яв+Ос
0,28
2. Повнота: 0,28
до рубки (дерева І+ІІ+ІІІв+ІІІпв категорій стану) — 0,28
після рубки (дерева І+ІІ+ІІІв категорій стану) — 0,21
3. Запас на 1 гектар: 163
дерев, що ростуть (І+ІІ+ІІІв+ІІІпв категорій стану), — 163
дерев, що всихають і сухостійних (ІV+V+VI категорій стану), — 123
дерев, що підлягають вирубуванню (ІІІпв+ІV+V+VI категорій стану), — 123
4. Запас на 1 гектар вітровалу, сніголому, захарашченості, усього:
у тому числі ліквідна деревина —
з неї підлягає прибиранню —
5. Характер і причини ослаблення (пошкодження), всихання тощо:

6. Висновок про потребу лісогосподарських заходів:

Суцільної санітарної рубки

Обстеження виконали:

Начальник відділу діагностики
ДСЛП "Львівлісозахист"



Крамарець Ю.В.

Інженер-лісопатолог відділу діагностики
ДСЛП "Львівлісозахист"



Чичерський І.Я.

Картка
пробних площ обстеження санітарного стану насаджень
Львівська
 (область)

ДП "Ліси України" Філія Карпатський лісовий офіс Сколівське надлісництво
 (найменування власника лісів, постійного лісокористувача)

Лісництво Площа Сможанське 1 гектарів група віку Походження ЛК Виділ № 30д2 Бонітет Ділянка № 2
 Тип лісу СЗБЯП

Лісництво Площа	Порода (склад)	Вік, років	Середня висота, метрів	Середній діаметр, см.	Сума площ поперечних перерізів м ²	Віррова, сніголом, захарашеність							
						I+II	III нв.	III пв.	IV-VI	Разом	ліквідна деревина сума площ поперечних перерізів, м ²	ліквідна деревина запас, м ³	сума площ поперечних перерізів, м ²
Сума площ поперечних перерізів, м ²	Ялина	57	19	20	4,10	0,65	3,62						
					55,01	8,31	47,54		110,86				
Сума площ поперечних перерізів, м ²	Ялиця				3,63	2,29	0,00						
					44,42	32,94	0,00		77,36				
Сума площ поперечних перерізів, м ²	Бук				0,64	0,00	0,00						
					5,79	0,00	0,00		5,79				
Сума площ поперечних перерізів, м ²	Явір				0,01	0,00	0,00						
					0,43	0,00	0,00		0,43				
Сума площ поперечних перерізів, м ²	Осика				0,00	0,00	0,18						
					0,00	0,00	4,05		4,05				
Усього					8,38	2,29	0,65	3,80	15,12				
					105,65	32,94	8,31	51,59	198,49				

Результати обробки даних вимірювань:

1. Склад: 5Ялє5Яцб+Бкл+Яв
2. Повнота: 0,27
до рубки (дерева I+II+III+IV+V+VI категорій стану) — 0,27
після рубки (дерева I+II+III+IV+V+VI категорій стану) — 0,19
3. Запас на 1 гектар: 147
дерев, що ростуть (I+II+III+IV+V+VI категорій стану), — 147
дерев, що всихають і сухостійних (IV+V+VI категорій стану), — 51,6
дерев, що підлягають вирубуванню (III+IV+V+VI категорій стану), — 51,6
4. Запас на 1 гектар вітровалу, сніголому, захаращеності, усього:
у тому числі ліквідна деревина —
з неї підлягає прибиранню —
5. Характер і причини ослаблення (пошкодження), всихання тощо:

6. Висновок про потребу лісогосподарських заходів:

Суцільної санітарної рубки

Обстеження виконали:

Начальник відділу діагностики
ДСЛП "Львівлісозахист"

Крамарець Ю.В.

Інженер-лісопатолог відділу діагностики
ДСЛП "Львівлісозахист"

Чинерський І.Я.

Картка

пробних площ обстеження санітарного стану насаджень

Львівська

(область)

ДП "Ліси України" Філія Карпатський лісовий офіс Сколівське надлісництво

(найменування власника лісів, постійного лісокористувача)

Лісництво
Площа

Сможанське
1 гектарів

група віку

Квартал № 18 №
Походження ЛК

Виділ

4Д7
Бонітет

Ділянка № 7
Тип лісу СЗБЯП

Форми площі	Порода (склад)	Вік, років	Середня висота, метрів	Середній діаметр, см.	Сума площ поперечних перерізів м ²				Вітровал, сніголом, захарашеність			
					I+II	III нв.	III пв.	IV-VI	Разом	ліквідна деревина запас, м ³	ліквідна деревина сума площ поперечних перерізів, м ²	сума площ поперечних перерізів, м ²
Сума площ поперечних перерізів, м ²	Ялина	56	21	24	6,62	1,42	4,40	12,44				
запас, м ³					89,79	18,74	58,16	166,69				
Сума площ поперечних перерізів, м ²	Ялиця				2,07	0,00	3,09	5,16				
запас, м ³					28,71	0,00	42,79	71,50				
Сума площ поперечних перерізів, м ²	Бук				1,03	0,00	0,34	1,37				
запас, м ³					9,20	0,00	2,98	12,18				
Сума площ поперечних перерізів, м ²	Явір				0,74	0,17	0,00	0,91				
запас, м ³					19,07	4,58	0,00	23,65				
Сума площ поперечних перерізів, м ²	Осика				0,10	0,55	0,00	0,65				
запас, м ³					2,35	12,05	0,00	14,40				
Сума площ поперечних перерізів, м ³	Горобина				0,00	0,00	0,26	0,26				
запас, м ⁴					0,00	0,00	2,28	2,28				
Сума площ поперечних перерізів, м ³					10,56	0,72	1,42	20,79				
запас, м ⁴					149,12	16,63	18,74	290,70				

Результати обробки даних вимірювань:

1. Склад: 6Яле3Яцб1Бкл+Яв+Ос
2. Повнота: 0,25
до рубки (дерева І+ІІ+ІІІв+ІІІпв категорій стану) — 0,25
після рубки (дерева І+ІІ+ІІІв категорій стану) — 0,20
3. Запас на 1 гектар:
дерев, що ростуть (І+ІІ+ІІІв+ІІІпв категорій стану), — 184
дерев, що всихають і сухостійних (ІV+V+VI категорій стану), — 106
дерев, що підлягають вирубуванню (ІІІпв+ІV+V+VI категорій стану), — 106
4. Запас на 1 гектар вітровалу, сніголому, захарашченості, усього:
у тому числі ліквідна деревина —
з неї підлягає прибиранню —
5. Характер і причини ослаблення (пошкодження), всихання тощо:

6. Висновок про потребу лісгосподарських заходів:

Суцільної санітарної рубки

Обстеження виконали:

Начальник відділу діагностики
ДСЛП "Львівлісозахист"

Крамарець Ю.В.

Інженер-лісопатолог відділу діагностики
ДСЛП "Львівлісозахист"

Чичерський І.Я.

Результати обробки даних вимірювань:

1. Склад: 4Яле4Яцб2Бкл+Яв+Ос+Бл
2. Повнота: 0,29
до рубки (дерева І+ІІ+ІІІв+ІІІпв категорій стану) — 0,29
після рубки (дерева І+ІІ+ІІІв категорій стану) — 0,22
3. Запас на 1 гектар: 222
дерев, що ростуть (І+ІІ+ІІІв+ІІІпв категорій стану), — 222
дерев, що всихають і сухостійних (IV+V+VI категорій стану), — 35,1
дерев, що підлягають вирубуванню (ІІІпв+IV+V+VI категорій стану), — 35,1
4. Запас на 1 гектар вітривалу, сніголому, захаращеності, усього:
у тому числі ліквідна деревина —
з неї підлягає прибиранню —
5. Характер і причини ослаблення (пошкодження), всихання тощо:

6. Висновок про потребу лісогосподарських заходів:

Суцільної санітарної рубки

Обстеження виконали:

Начальник відділу діагностики
ДСЛП "Львівлісозахист"



Крамарець Ю.В.

Інженер-лісопатолог відділу діагностики
ДСЛП "Львівлісозахист"



Чичерський І.Я.

Картка
пробних площ обстеження санітарного стану насаджень
Львівська
 (область)

ДП "Ліси України" Філія Карпатський лісовий офіс Сколівське надлісництво
 (найменування власника лісів, постійного лісокористувача)

Лісництво Площа	Сможанське 1 гектарів	Порода (склад)	Вік, років	Середня висота, метрів	Середній діаметр, см.	група віку				Виділ 18 №	Квартал № Походження ЛК	Бонітет 13дб	Ділянка № 1 Тип лісу	СЗБЯП 6
						І-ІІ	ІІІ нв.	ІІІ пв.	IV-VI					
Сума площ поперечних перерізів, м ²		Ялина	56	21	28	6,20	2,27	9,47	17,94					
запас, м ³						89,36	32,31	138,38	260,05					
Сума площ поперечних перерізів, м ²		Ялиця				1,05	0,06	1,39	2,50					
запас, м ³						13,98	0,57	21,18	35,73					
Сума площ поперечних перерізів, м ²		Бук				1,35	3,59	4,84	9,78					
запас, м ³						11,44	32,11	43,75	87,30					
Сума площ поперечних перерізів, м ²		Явір				0,71	0,00	0,00	0,71					
запас, м ³						17,16	0,00	0,00	17,16					
Сума площ поперечних перерізів, м ²		Осика				0,71	3,69	3,69	8,09					
запас, м ³						15,27	0,00	61,77	77,04					
Сума площ поперечних перерізів, м ³		Береза				0,00	0,56	0,56	1,12					
запас, м ⁴						0,00	0,00	5,97	5,97					
Сума площ поперечних перерізів, м ²		Горобина				0,00	0,00	0,21	0,21					
запас, м ³						0,00	0,00	1,48	1,48					
Сума площ поперечних перерізів, м ³		Ясен				0,00	0,24	0,24	0,48					
запас, м ⁴						0,00	0,00	1,88	1,88					
Сума площ поперечних перерізів, м ³						10,02	8,14	2,27	20,40					
запас, м ⁴						147,21	32,68	32,31	274,41					
Усього									40,83					
									486,61					

Результати обробки даних вимірювань:


1. Склад: 5Яле1Яцб2Бкл2Ос+Яв+Яз
0,66
2. Повнота: 0,66
до рубки (дерева І+ІІ+ІІІ+ІІІв+ІІІпв категорій стану) — 0,66
після рубки (дерева І+ІІ+ІІІ+ІІІв категорій стану) — 0,46
3. Запас на 1 гектар: 212
дерев, що ростуть (І+ІІ+ІІІ+ІІІв+ІІІпв категорій стану), — 212
дерев, що всихають і сухостійних (IV+V+VI категорій стану), — 274
дерев, що підлягають вирубуванню (ІІІпв+IV+V+VI категорій стану), — 274
4. Запас на 1 гектар вітровалу, сніголому, захаращеності, усього:
у тому числі ліквідна деревина —
з неї підлягає прибиранню —
5. Характер і причини ослаблення (пошкодження), всихання тощо:

6. Висновок про потребу лісогосподарських заходів:

Суцільної санітарної рубки

Обстеження виконали:

Начальник відділу діагностики
ДСЛП "Львівлісзахист"



Крамарець Ю.В.

Інженер-лісопатолог відділу діагностики
ДСЛП "Львівлісзахист"



Григоруканський І.Я.

Картка
пробних площ обстеження санітарного стану насаджень
Львівська
 (область)

ДП "Ліси України" Філія Карпатський лісовий офіс Сколівське налісництво
 (найменування власника лісів, постійного лісокористувача)

Лісництво Площа Сможанське 1 гектарів група віку Виділ Квартал № 18 № Походження ЛК Бонітет 13д7 Тип лісу 1 Ділянка № 7 СЗБЯП

Лісництво Площа	Порода (склад)	Вік, років	Середня висота, метрів	Середній діаметр, см.	Сума площ поперечних перерізів м ²						Вітровал, сніголом, захарашченість		
					I+II	III нв.	III пв.	IV-VI	Разом	ліквідна деревина запас, м ³	Сума площ поперечних перерізів, м ²	неліквідна деревина запас, м ³	
Сума площ поперечних перерізів, м ² запас, м ³	Ялина	56	20	24	4,97	1,76	6,66	13,39					
					71,10	24,94	95,74	191,78					
Сума площ поперечних перерізів, м ² запас, м ³	Ялиця				1,05	0,29	4,26	5,60					
					12,89	2,94	62,92	78,75					
Сума площ поперечних перерізів, м ² запас, м ³	Бук				2,78	1,38	1,94	6,10					
					27,95	11,92	17,17	57,04					
Сума площ поперечних перерізів, м ² запас, м ³	Явір				0,97	0,00	0,00	0,97					
					27,80	0,00	0,00	27,80					
Сума площ поперечних перерізів, м ² запас, м ³	Осика				0,00	0,08	0,08	0,16					
					0,00	0,00	1,72	1,72					
Сума площ поперечних перерізів, м ² запас, м ³	Береза				0,00	0,13	0,17	0,30					
					0,00	0,00	1,83	1,83					
Сума площ поперечних перерізів, м ² запас, м ³	Горобина				0,00	0,00	0,03	0,03					
					0,00	0,00	0,22	0,22					
Усього					9,77	1,88	1,76	13,14	26,55				
					139,74	14,86	24,94	179,60	359,14				

Результати обробки даних вимірювань:

1. Склад: 5Яле3Яц62Бкл+Яв+Ос+Бп
2. Повнота: 0,45
до рубки (дерева І+ІІ+ІІІв+ІІІпв категорій стану) — 0,45
після рубки (дерева І+ІІ+ІІІв категорій стану) — 0,35
3. Запас на 1 гектар:
дерев, що ростуть (І+ІІ+ІІІв+ІІІпв категорій стану), — 180
дерев, що всихають і сухостійних (ІV+V+VІ категорій стану), — 180
дерев, що підлягають вирубуванню (ІІІпв+ІV+V+VІ категорій стану), — 180
4. Запас на 1 гектар вітривалу, сніголому, захаращеності, усього:
у тому числі ліквідна деревина —
з неї підлягає прибиранню —
5. Характер і причини ослаблення (пошкодження), всихання тощо:

6. Висновок про потребу лісогосподарських заходів:

Супільної санітарної рубки

Обстеження виконали:

Начальник відділу діагностики
ДСЛП "Львівлісозахист"

Крамарець Ю.В.

Інженер-лісопатолог відділу діагностики
ДСЛП "Львівлісозахист"

Чичерський І.Я.

Результати обробки даних вимірювань:


1. Склад: 7Яле1Яц62Бкл+Яв+Ос+Бп
2. Повнота: 0,49
- до рубки (дерева І+ІІ+ІІІв+ІІІпв категорій стану) — 0,49
після рубки (дерева І+ІІ+ІІІв категорій стану) — 0,35
3. Запас на 1 гектар:
- | | |
|---|-----|
| дерев, що ростуть (І+ІІ+ІІІв+ІІІпв категорій стану), — | 255 |
| дерев, що всихають і сухостійних (ІV+V+VІ категорій стану), — | 144 |
| дерев, що підлягають вирубуванню (ІІІпв+ІV+V+VІ категорій стану), — | 144 |
4. Запас на 1 гектар вітровалу, сніголому, захарашченості, усього:
у тому числі ліквідна деревина —
з неї підлягає прибиранню —
5. Характер і причини ослаблення (пошкодження), всихання тощо:

6. Висновок про потребу лісогосподарських заходів:

Суцільної санітарної рубки

Обстеження виконали:

Начальник відділу діагностики
ДСЛП "Львівлісозахист"



Крамарець Ю.В.

Інженер-лісопатолог відділу діагностики
ДСЛП "Львівлісозахист"



Мичерський І.Я.

Картка
пробних площ обстеження санітарного стану насаджень

Львівська
(область)

ДП "Ліси України" Філія Карпатський лісовий офіс Сколівське надлісництво
(найменування власника лісів, постійного лісокористувача)

Лісництво Площа Опорецьке 1 гектарів група віку Походження ЛК Виділ № 58д3 Бонітет 1а Ділянка № 3
Тип лісу СЗБПЯ

Лісництво Площа	Порода (склад)	Вік, років	Середня висота, метрів	Середній діаметр, см.	Сума площ поперечних перерізів м ²				Вітровал, сніголом, захарашеність		
					I+II	III нв.	III пв.	IV-VI	Разом	ліквідна деревина сума площ поперечних перерізів, м ²	запас, м ³
Сума площ поперечних перерізів, м ²	Ялина	67	25,8	28	6,19	3,85	4,61	14,65			
					91,73	57,75	66,42	215,90			
запас, м ³	Ялиця				0,15	0,00	0,00	0,15			
					1,99	0,00	0,00	1,99			
Сума площ поперечних перерізів, м ²	Бук				0,35	0,00	0,00	0,35			
					7,06	0,00	0,00	7,06			
запас, м ³	Береза				0,08	0,00	0,09	0,17			
					1,42	0,00	1,88	3,30			
Сума площ поперечних перерізів, м ²	Усього				6,77	0,00	3,85	4,70	15,32		
					102,20	0,00	57,75	68,30	228,25		
запас, м ³											

Результати обробки даних вимірювань:

1. Склад: 10Яле+Бкл+Яцб+Бл
2. Повнота: 0,24
до рубки (дерева І+ІІ+ІІІв+ІІІпв категорій стану) — 0,19
після рубки (дерева І+І+ІІІв категорій стану) — 0,12
3. Запас на 1 гектар:
дерев, що ростуть (І+І+ІІІв+ІІІпв категорій стану), — 160
дерев, що всихають і сухостійних (ІV+V+VІ категорій стану), — 68,3
дерев, що підлягають вирубуванню (ІІІпв+ІV+V+VІ категорій стану), — 68,3
4. Запас на 1 гектар вітровалу, сніголому, захарашченості, усього:
у тому числі ліквідна деревина —
з неї підлягає прибиранню —


5. Характер і причини ослаблення (пошкодження), всихання тощо:

6. Висновок про потребу лісогосподарських заходів:

Суцільної санітарної рубки

Обстеження виконали:

Начальник відділу діагностики
ДСЛП "Львівлісозахист"



Крамарець Ю.В.

Інженер-лісопатолог відділу діагностики
ДСЛП "Львівлісозахист"



Чичерський І.Я.

Картка
пробних площ обстеження санітарного стану насаджень
Львівська
 (область)

ДП "Ліси України" Філія Карпатський лісовий офіс Сколівське налісництво
 (найменування власника лісів, постійного лісокористувача)

Лісництво Площа Лісництво Опорецьке 0,9 гектарів Квартал № 15 Виділ № 10д7 Ділянка № 7
 Походження ЛК Бонітет 1 Тип лісу СЗБПЯ

Лісництво Площа	Порода (склад)	Вік, років	Середня висота, метрів	Середній діаметр, см.	Сума площ поперечних перерізів м ²			Вітровал, сніголом, захарашеність			
					I+II	III нв.	III пв. IV-VI	Разом	ліквідна деревина	неліквідна деревина	
	Ялина	89	25,8	28	8,00		4,32	3,87	16,19		
					112,83		61,08	53,92	227,83		
Усього					8,00	0,00	4,32	3,87	16,19		
					112,83	0,00	61,08	53,92	227,83		

Сума площ поперечних перерізів, м ²	запас, м ³	Сума площ поперечних перерізів, м ²	запас, м ³

Результати обробки даних вимірювань:


1. Склад: 10Яле
2. Повнота: 0,29
- до рубки (дерева І+ІІ+ІІІв+ІІІпв категорій стану) — 0,22
- після рубки (дерева І+ІІ+ІІІв категорій стану) — 0,14
3. Запас на 1 гектар:
- дерев, що ростуть (І+ІІ+ІІІв+ІІІпв категорій стану), — 193
- дерев, що всихають і сухостійних (ІV+V+VІ категорій стану), — 59,9
- дерев, що підлягають вирубуванню (ІІІпв+ІV+V+VІ категорій стану), — 59,9
4. Запас на 1 гектар вітровалу, сніголому, захарашченості, усього:
- у тому числі ліквідна деревина —
- з неї підлягає прибиранню —
5. Характер і причини ослаблення (пошкодження), всихання тощо:

6. Висновок про потребу лісогосподарських заходів:

Суцільної санітарної рубки

Обстеження виконали:

Начальник відділу діагностики
ДСЛП "Львівлісозахист"



Крамарець Ю.В.

Інженер-лісопатолог відділу діагностики
ДСЛП "Львівлісозахист"



Цицарський І.Я.

Картка
пробних площ обстеження санітарного стану насаджень
Львівська
 (область)

ДП "Ліси України" Філія Карпатський лісовий офіс Сколівське налісництво
 (найменування власника лісів, постійного лісокористувача)

Лісництво Площа Опорецьке 1 гектарів група віку Квартал № 14 Виділ № 19д4 Бонітет 1 Ділянка № 4
 Походження ЛК СЗБПЯ

Лісництво Площа	Порода (склад)	Вік, років	Середня висота, метрів	Середній діаметр, см.	Сума площ, поперечних перерізів, м ²	Вітровал, сніголом, захаращеність					
						ліквідна деревина запас, м ³	Сума площ поперечних перерізів, м ²	неліквідна деревина запас, м ³	Сума площ поперечних перерізів, м ²		
					I+II	III нв.	III пв.	IV-VI	Разом		
Сума площ поперечних перерізів, м ² запас, м ³	Ялина	74	24,1	24	2,87		1,62	1,71	6,20		
Сума площ поперечних перерізів, м ² запас, м ³	Береза				39,68		22,64	23,69	86,01		
Сума площ поперечних перерізів, м ² запас, м ³	Осика				0,13	0,00		0,19	0,32		
Сума площ поперечних перерізів, м ² запас, м ³					2,36	0,00		3,53	5,89		
Сума площ поперечних перерізів, м ² запас, м ³					0,05	0,00		0,00	0,05		
Сума площ поперечних перерізів, м ² запас, м ³					0,44	0,00		0,00	0,44		
Усього					3,05	0,00	1,62	1,90	6,57		
					42,48	0,00	22,64	27,22	92,34		

Результати обробки даних вимірювань:

1. Склад: 10Яле+Ос+Бл
2. Повнота: 0,11
до рубки (дерева І+ІІ+ІІІв+ІІІпв категорій стану) — 0,08
після рубки (дерева І+І+ІІІв категорій стану) — 0,05
3. Запас на 1 гектар:
дерев, що ростуть (І+І+ІІІв+ІІІпв категорій стану), — 65,1
дерев, що всихають і сухостійних (ІV+V+VІ категорій стану), — 27,2
дерев, що підлягають вирубуванню (ІІІпв+ІV+V+VІ категорій стану), — 27,2
4. Запас на 1 гектар вітровалу, сніголому, захарашченості, усього:
у тому числі ліквідна деревина —
з неї підлягає прибиранню —
5. Характер і причини ослаблення (пошкодження), всихання тощо:

6. Висновок про потребу лісогосподарських заходів:

Суцільної санітарної рубки

Обстеження виконали:

Начальник відділу діагностики
ДСЛП "Львівлісозахист"

Крамарець Ю.В.

Інженер-лісопатолог відділу діагностики
ДСЛП "Львівлісозахист"

Мичерський І.Я.

Результати обробки даних вимірювань:

- | | | |
|---|-------|-----|
| 1. Склад: | 10Яле | |
| 2. Повнота: | 29 | |
| до рубки (дерева І+ІІ+ІІІв+ІІІпв категорій стану) — | 0,22 | 212 |
| після рубки (дерева І+ІІ+ІІІв категорій стану) — | 0,14 | 154 |
| 3. Запас на 1 гектар: | | 154 |
| дерев, що ростуть (І+ІІ+ІІІв+ІІІпв категорій стану), — | | 212 |
| дерев, що всихають і сухостійних (ІV+V+VІ категорій стану), — | | 154 |
| дерев, що підлягають вирубуванню (ІІІпв+ІV+V+VІ категорій стану), — | | 154 |
| 4. Запас на 1 гектар вітровалу, сніголому, захарашченості, усього: | | |
| у тому числі ліквідна деревина — | | |
| з неї підлягає прибиранню — | | |

5. Характер і причини ослаблення (пошкодження), всихання тощо:

6. Висновок про потребу лісогосподарських заходів:

Суцільної санітарної рубки


Обстеження виконали:

Начальник відділу діагностики
ДСЛП "Львівлісозахист"



Крамарець Ю.В.

Інженер-лісопатолог відділу діагностики
ДСЛП "Львівлісозахист"



Цичерський І.Я.

Картка
пробних площ обстеження санітарного стану насаджень
Львівська
 (область)

ДП "Ліси України" Філія Карпатський лісовий офіс Сколівське надлісництво
 (найменування власника лісів, постійного лісокористувача)

Лісництво Площа Опорецьке 1 гектарів група віку Походження ЛК Квартал № 13 № Виділ 44д4 Бонітет 1 Тип лісу СЗБПЯ Ділянка № 4

Лісництво Площа	Порода (склад)	Вік, років	Середня висота, метрів	Середній діаметр, см.	Сума площ поперечних перерізів м ²						Вітровал, сніголом, захаращеність		
					I+II	III нв.	III пв.	IV-VI	Разом	ліквідна деревина	Сума площ поперечних перерізів, м ²	запас, м ³	Сума площ поперечних перерізів, м ²
Сума площ поперечних перерізів, м ² запас, м ³	Ялина	74	26,1	36	13,09		6,89	8,08	28,06				
					201,06		105,88	123,82	430,76				
Сума площ поперечних перерізів, м ² запас, м ³	Вільха				0,00	0,00		0,20	0,20				
					0,00	0,00		2,47	2,47				
Сума площ поперечних перерізів, м ² запас, м ³	Бук				0,24	0,00		0,00	0,24				
					4,14	0,00		0,00	4,14				
Сума площ поперечних перерізів, м ² запас, м ³	Береза				0,25	0,00		0,16	0,41				
					4,31	0,00		2,70	7,01				
Сума площ поперечних перерізів, м ² запас, м ³	Осика				0,41	0,00		0,37	0,78				
					9,01	0,00		5,96	14,97				
Сума площ поперечних перерізів, м ³ запас, м ⁴	Верба				0,00	0,00		0,16	0,16				
					0,00	0,00		1,67	1,67				
Усього					13,99	0,00	6,89	8,97	29,85				
					218,52	0,00	105,88	136,62	461,02				

Результати обробки даних вимірювань:


1. Склад: 10Яле+Ос+Бл+Влс+Врб
2. Повнота: 0,49
до рубки (дерева І+ІІ+ІІІв+ІІІпв категорій стану) — 0,39
після рубки (дерева І+І+ІІІв категорій стану) — 0,26
3. Запас на 1 гектар:
дерев, що ростуть (І+І+ІІІв+ІІІпв категорій стану), — 324
дерев, що всихають і сухостійних (ІV+V+VІ категорій стану), — 137
дерев, що підлягають вирубуванню (ІІІпв+ІV+V+VІ категорій стану), — 137
4. Запас на 1 гектар вітровалу, сніголому, захарашченості, усього:
у тому числі ліквідна деревина —
з неї підлягає прибиранню —
5. Характер і причини ослаблення (пошкодження), всихання тощо:

6. Висновок про потребу лісогосподарських заходів:

Суцільної санітарної рубки

Обстеження виконали:

Начальник відділу діагностики
ДСЛП "Львівлісозахист"



Крамарець Ю.В.

Інженер-лісопатолог відділу діагностики
ДСЛП "Львівлісозахист"



Чичерський І.Я.

Картка
пробних площ обстеження санітарного стану насаджень
Львівська
 (область)

ДП "Ліси України" Філія Карпатський лісовий офіс Сколівське налісництво
 (найменування власника лісів, постійного лісокористувача)

Лісництво Площа Лісництво Опорецьке 0,5 гектарів група віку Квартал № 13 Виділ № 40д12 Бонітет Ділянка № 12
 Походження ЛК Бонітет 1 Тип лісу СЗБПЯ

Лісництво Площа	Порода (склад)	Вік, років	Середня висота, метрів	Середній діаметр, см.	Сума площ поперечних перерізів м ²				Вітровал, сніголом, захарашеність			
					I+II	III нв.	III пв.	IV-VI	Разом	ліквідована деревина	неліквідована деревина	
									сума площ поперечних перерізів, м ²	сума площ поперечних перерізів, м ²	запас, м ³	запас, м ³
Сума площ поперечних перерізів, м ² запас, м ³	Ялина	74	24	32	4,68	2,95	2,58	10,21				
	Береза				35,55	22,17	20,24	77,96				
Сума площ поперечних перерізів, м ² запас, м ³					0,25	0,00	0,00	0,25				
Сума площ поперечних перерізів, м ³ запас, м ⁴					1,97	0,00	0,00	1,97				
Усього					4,93	0,00	2,95	10,46				
					37,52	0,00	22,17	79,93				

Результати обробки даних вимірювань:

1. Склад: 10Яле+Бл
2. Повнота: 0,2
- до рубки (дерева І+ІІ+ІІІ+ІV+V+VI категорій стану) — 0,15
- після рубки (дерева І+ІІ+ІІІ+ІV+V+VI категорій стану) — 0,09
3. Запас на 1 гектар:
- | | |
|---|------|
| дерев, що ростуть (І+ІІ+ІІІ+ІV+V+VI категорій стану), — | 119 |
| дерев, що всихають і сухостійних (ІV+V+VI категорій стану), — | 40,5 |
| дерев, що підлягають вирубуванню (ІІІ+ІV+V+VI категорій стану), — | 40,5 |
4. Запас на 1 гектар вітривалу, сніголому, захаращеності, усього:
у тому числі ліквідна деревина —
з неї підлягає прибиранню —
5. Характер і причини ослаблення (пошкодження), всихання тощо:

6. Висновок про потребу лісогосподарських заходів:

Суцільної санітарної рубки

Обстеження виконали:

Начальник відділу діагностики
ДСЛП "Львівлісозахист"

Крамарець Ю.В.

Інженер-лісопатолог відділу діагностики
ДСЛП "Львівлісозахист"

Чичерський І.Я.

**Картка
пробних площ обстеження санітарного стану насаджень
Львівська**

"Сколівське налісництво" Філія "Карпатський лісовий офіс" ДП "Ліси України"
(область)

(визначення висхідних лісів, поспілого лісогосподарства)

Лісництво Площа Тухлянське 1,0 гектарів група віку Походження Квартал № 17 Виділ № 28 Бонітет 1 Ділянка № 2 СЗЯПБ

Номер пробної площі	Порода (сміла)	Вік, років	Середня висота, метрів	Середній діаметр, см.	Сума площ поперечних перерізів, м ²				Вітровал, опілолом, загрозиленість				
					I-II	III кв.	III кв.	IV-VI	Разом	ліквідація деревина сума площ поперечних перерізів, м ²	залишок, м ²	залишок, м ²	
Ялина	Ялина	73	25,8	28	9,7	5,3	75	10,3	25,3	3,7	51	0,0	0
					140			143	358				
Ялиця	Ялиця		23,9	24,0	0,3	0,0		0,0	0,3				
					3	0		0	3				
Бук	Бук		24,2	40,0	0,5	0,0		0,0	0,5				
					6	0		0	6				
Явір	Явір		24,0	32,0	2,9	0,0		0,0	2,9				
					32	0		0	32				
Береза	Береза		24,7	36	0,3	0,0		0,0	0,3				
					3	0		0	3				
Осіка	Осіка		24,9	36	0,1	0,0		0,0	0,1				
					1	0		0	1				
Верба	Верба		18,7	28	0,0	0,0		0,1	0,1				
					0	0		1	1				
8	8				0,0	0,0		0,0	0,0				
					0	0		0	0				
9	9				0,0	0,0		0,0	0,0				
					0	0		0	0				
10	10				0,0	0,0		0,0	0,0				
					0	0		0	0				
Усього	Усього				13,8	0,0	5,3	10,4	29,5				
					185	0	75	144	404				

Результати обробки даних вимірювань:

1. Склад: 9ЯЛС1ЯВ+ЯЦБ+БКЛ+БП+ОС+ВРБ
2. Повнота:
до рубки (дерева І+ІІ+ІІІ+ІІІІ категорій стану) — 0,38
після рубки (дерева І+ІІ+ІІІ категорій стану) — 0,29
3. Запас на 1 гектар:
дерева, що ростуть (І+ІІ+ІІІ+ІІІІ категорій стану), — 261,2
дерева, що всихають і сухостійних (ІV+V+VI категорій стану), 143,5
дерева, що підлягають вирубуванню (ІІІІ+IV+V+VI категорій стану), 143,5
4. Запас на 1 гектар вітровалу, сніголому, захаращеності, усього:
у тому числі ліквідна деревина —

з неї підлягає прибиранню —

5. Характер і причини ослаблення (пошкодження), висихання тощо:

6. Висновок про потребу лісогосподарських заходів: Суцільної санітарної рубки

Обстеження виконали:

Інженер-лісопатолог Закарпатського ОЛПЗ

ДСЛП "Львівлісозахист"

Олег СТЕБЕЛЕЦЬКИЙ



Результати обробки даних вимірювань:

1. Склад: 10ЯЛС+БП
2. Повнота:
до рубки (дерева I+II+III+IV+V+VI категорій стану) — 0,18
після рубки (дерева I+II+III+IV+V+VI категорій стану) — 0,05
3. Запас на 1 гектар:
дерев, що ростуть (I+II+III+IV+V+VI категорій стану), — 175
дерев, що всихають і сухостійних (IV+V+VI категорій стану), — 146
дерев, що підлягають вирубуванню (III+IV+V+VI категорій ст 146
4. Запас на 1 гектар вітривалу, сніголому, захаращеності, усього:
у тому числі ліквідна деревина —

з неї підлягає прибиранню —


5. Характер і причини ослаблення (пошкодження), всихання тощо:

6. Висновок про потребу лісогосподарських заходів: Суцільної санітарної рубки

Обстеження виконали:

Інженер-лісопатолог Закарпатського ОЛПП

ДСЛП "Львівлісзахист"



Олег СТЕБЕЛЕЦЬКИЙ

Результати обробки даних вимірювань:

1. Склад: 10ЯЛЄ+ЯЦБ+БКЛ+БП
2. Повнота:
до рубки (дерева I+II+III+IV+V+VI категорій стану) — 0,15
після рубки (дерева I+II+III+IV+V+VI категорій стану) — 0,07
3. Запас на 1 гектар:
дерев, що ростуть (I+II+III+IV+V+VI категорій стану), — 139
дерев, що вихають і сухостійних (IV+V+VI категорій стану), — 202
дерев, що підлягають вирубуванню (III+IV+V+VI категорій стг 202
4. Запас на 1 гектар вітровалу, сніголому, захищеності, усього:
у тому числі ліквідна деревина —

з неї підлягає прибиранню —

5. Характер і причини ослаблення (пошкодження), вихання тощо:


6. Висновок про потребу лісогосподарських заходів:

Судильної санітарної рубки

Обстеження виконали:

Інженер-лісопатолог Закарпатського ОЛПП

ДСЛП "Львівлісзахист"



Олег СТЕБЕЛЕЦЬКИЙ

Результати обробки даних вимірювань.

1. Склад: 8ЯЛС1ЯВ1ОС+БКЛ+ЯЗ-ВЛЧ+ВРБ
до рубки (дерева І+ІІ+ШІв+ШІв категорій стану) — 0,26
після рубки (дерева І+ІІ+ШІв категорій стану) — 0,12
2. Повнота:
3. Запас на 1 гектар:
дерев, що ростуть (І+ІІ+ШІв+ШІв категорій стану), — 180
дерев, що висохнуть і сухостійних (ІV+V+VІ категорій стану), 108,5
дерев, що підлягають вирубуванню (ШІв+ІV+V+VІ категорій с 108,5
4. Запас на 1 гектар вітривалу, сніголому, захарашеності, усього:
у тому числі ліквідна деревина —

з неї підлягає прибранню —

5. Характер і причини ослаблення (пошкодження), висихання тощо:


6. Висновок про потребу лісогосподарських заходів: Суцільної санітарної рубки

Обстеження виконали:

Інженер-лісопатолог Закарпатського ОЛПП

ДСЛП "Львівлісзахист"

Олег СТЕБЕЛЕЦЬКИЙ



Картка
пробних площ обстеження санітарного стану насаджень
Львівська
 (область)

"Сколівське налісництво" Флія "Карпатський лісовий офіс" ДП "Ліси України"
 (навісуювання власних лісів, постійного лісовористування)

Лісництво Площа	Опорельє 0,5 гектарів	Вік, років	Середня висота, метрів	Середній діаметр, см.	група віку	Квартал №	6	Видл №	12	Ділянка №	Бонітет		2
											Походження	ЛК	
Номер проби	Порода (склад)	Вік, років	Середня висота, метрів	Середній діаметр, см.	група віку	Сума площ поперечних перерізів м ²						Вігровал, сніголом, захарашеність	
						I+II	III нв.	III пв.	IV-VI	Разом	ліквідна деревина	неліквідна деревина	
сума площ поперечних перерізів, м ²	Ялина	89	27,2	40		1,4	4,5	3,0	8,9			1,6	20
запас, м ³	Ялина					18	30	38	86				
сума площ поперечних перерізів, м ²	Ялиня					0,1	0,0	0,0	0,1				
запас, м ³	Ялиня					0	0	0	0				
сума площ поперечних перерізів, м ²	Бук					2,5	0,0	0,0	2,5				
запас, м ³	Бук					13	0	0	13				
сума площ поперечних перерізів, м ²	Явір					2,3	0,0	0,0	2,3				
запас, м ³	Явір					12	0	0	12				
сума площ поперечних перерізів, м ²	Осика					0,0	0,0	2,8	2,8				
запас, м ³	Осика					0	0	15	15				
сума площ поперечних перерізів, м ²	0					0,0	0,0	0,0	0,0				
запас, м ³	0					0	0	0	0				
сума площ поперечних перерізів, м ²						6,3	0	4,5	16,6				
запас, м ³						43	0	30	126				
Усього								5,8					
								-53					

Результати обробки даних вимірювань:

1. Склад: 7ЯЛС1БКЛІЯВ1ОС+ЯЦФ
2. Повнота:
до рубки (дерева І+ІІ+ІІІ+ІІІв категорій стану) — 0,23
після рубки (дерева І+ІІ+ІІІ+ІІІв категорій стану) — 0,15
3. Запас на 1 гектар:
дерева, що ростуть (І+ІІ+ІІІ+ІІІв категорій стану), — 147
дерева, що вежають і сухостійних (ІV+V+VІ категорій стану), — 107
дерева, що підлягають вирубуванню (ІІІ+ІV+V+VІ категорій ст 107
4. Запас на 1 гектар вітровалу, сніголому, захарашеності, усього:
у тому числі ліквідна деревина —

з неї підлягає прибиранню —

5. Характер і причини ослаблення (пошкодження), всихання тощо:

6. Висновок про потребу лісогосподарських заходів:

Суцільної санітарної рубки

Обстеження виконали:

Інженер-лісопатолог Закарпатського ОЛПП

ДСЛП "Львівлісозахист"



Олег СТЕБЕЛЕЦЬКИЙ

Результати обробки даних вимірювань:

1. Склад: 8ЯЛС2БКІ+ЯВ
2. Повнота:
до рубки (дерева І+ІІ+ІІІ+ІІІв категорій стану) — 0,36
після рубки (дерева І+ІІ+ІІІв категорій стану) — 0,22
3. Запас на 1 гектар:
дерев, що ростуть (І+ІІ+ІІІ+ІІІв категорій стану), — 236
дерев, що всихають і сухостійних (ІV+V+VІ категорій стану), — 91,6
дерев, що підлягають вирубуванню (ІІІ+ІV+V+VІ категорій ст 91,6
4. Запас на 1 гектар вітровалу, сніголому, захарашченості, усього:
у тому числі ліквідна деревина —

з неї підлягає прибиранню —

5. Характер і причини ослаблення (пошкодження), всихання тощо:


6. Висновок про потребу лісогосподарських заходів:

Судільної санітарної рубки

Обстеження виконали:

Інженер-лісопатолог Закарпатського ОЛПШ

ДСЛП "Львівлісзахист"



Олег СТЕБЕЛЕЦЬКИЙ

Результати обробки даних вимірювань:

1. Склад: 10ЯЛЄ+ЯЦБ+БКЛ
2. Повнота:
до рубки (дерева І+ІІ+ШІв+ШІІв категорій стану) — 0,24
після рубки (дерева І+ІІ+ШІв категорій стану) — 0,11
3. Запас на 1 гектар:
дерев, що ростуть (І+ІІ+ШІв+ШІІв категорій стану), — 173
дерев, що всихають і сухостійних (ІV+V+VІ категорій стану), — 142
дерев, що підлягають вирубуванню (ШІІв+ІV+V+VІ категорій ст): 142
4. Запас на 1 гектар вітровалу, сніголому, захарашеності, усього:
у тому числі ліквідна деревина —

з неї підлягає прибиранню —

5. Характер і причини ослаблення (пошкодження), всихання тощо:

6. Висновок про потребу лісогосподарських заходів:

Суцільної санітарної рубки

Обстеження виконали:

Інженер-лісопатолог Закарпатського ОЛПП

ДСЛП "Львівлісозахист"

Олег СТЕБЕЛЕЦЬКИЙ



Результати обробки даних вимірювань:

1. Склад: 10ЯЛЄ+ОС

2. Повнота:

до рубки (дерева I+II+III+IV+V+VI категорій стану) — 0,32

після рубки (дерева I+II+III категорій стану) — 0,15

3. Запас на 1 гектар:

дерев, що ростуть (I+II+III+IV+V+VI категорій стану), — 281

дерев, що вихають і сухостійних (IV+V+VI категорій стану), — 138

дерев, що підлягають вирубуванню (III+IV+V+VI категорій ст 138

4. Запас на 1 гектар вітровалу, сніголому, захаращеності, усього:

у тому числі ліквідна деревина —

з неї підлягає прибиранню —

5. Характер і причини ослаблення (пошкодження), вихання тощо:

6. Висновок про потребу лісгосподарських заходів:

Суцільної санітарної рубки

Обстеження виконали:

Інженер-лісознавець Закарпатського ОЛПЗ

ДСЛП "Львівлісзахист"

Олег СТЕБЕЛЕЦЬКИЙ