

КАРТКА
пробних площ обстеження санітарного стану насаджень
Рівненська область
філія "Поліський лісовий офіс" Соснівське надлісництво

Бистрицьке лісництво

Квартал №41

Виділ №34

Ділянка №2

площа 0.9 га група віку пристигаючі походження природне бонітет 1 тип лісу

Номер пробної площі	Порода	Середній діаметр, см	Середня висота, см	Вік, років	Сума площ поперечних перерізів, м ²					Вітровал, сніголом, захарашеність			
					I+II	IIIв (не підлягає вируб-ню)	IIIпв (підлягає вируб-ню)	IV-VI	Разом	Ліквідна деревина		Неліквідна деревина	
										сума площ поп-х перерізів, м ²	запас м ³	сума площ поп-х перерізів, м ²	запас м ³
1	Сосна	23	23	78	2.9629	9.1299		4.0782	16.1710	0.0082	3.657		
	Береза	12	18	78		0.1156		0.0754	0.1909	2.0000	0.084		
	Дуб звичайний	9	12	78		0.1005		0.0214	0.1218	1.0000	0.032		
середні дані	сума площ поперечних перерізів, м ²				2.9629	9.3459		4.1749	16.4837	3.0082			
	запас за категоріями стану, м ³				30.814	96.555		43.181	170.550		3.773		
Запас усього, м ³					174.323								

КАРТКА
пробних площ обстеження санітарного стану насаджень
Рівненська область
філія "Поліський лісовий офіс" Соснівське надлісництво

Бистрицьке лісництво

Квартал №34

Виділ №38

Ділянка №1

площа 0.9 га група віку

стигли

походження

природне

бонітет

1

тип лісу

Номер пробної площі	Порода	Середній діаметр, см	Середня висота, см	Вік, років	Сума площ поперечних перерізів, м ²					Вітровал, сніголом, захаращеність			
					I+II	IIIв (не підлягає вируб-ню)	IIIпв (підлягає вируб-ню)	IV-VI	Разом	Ліквідна деревина		Неліквідна деревина	
										сума площ поперечних перерізів, м ²	запас м ³	сума площ поперечних перерізів, м ²	запас м ³
1	Сосна	21	25	92	3.8848	8.8523		7.6804	20.4175	0.0092	4.502		
середні дані	сума площ поперечних перерізів, м ²				3.8848	8.8523		7.6804	20.4175	0.0092			
	запас за категоріями стану, м ³				43.510	99.146		86.021	228.677		4.502		
Запас усього, м ³		233.179											

КАРТКА
пробних площ обстеження санітарного стану насаджень
Рівненська область
філія "Поліський лісовий офіс" Соснівське надлісництво

Бистрицьке лісництво

Квартал №44

Виділ №16

Ділянка №2

площа 0.9 га група віку

пристигаючі

походження

природне

бонітет

1

тип лісу

Номер пробної площі	Порода	Середній діаметр, см	Середня висота, см	Вік, років	Сума площ поперечних перерізів, м ²					Вітровал, сніголом, захарашеність			
					I+II	IIIв (не підлягає вируб-ню)	IIIпв (підлягає вируб-ню)	IV-VI	Разом	Ліквідна деревина		Неліквідна деревина	
										сума площ поп-х перерізів, м ²	запас м ³	сума площ поп-х перерізів, м ²	запас м ³
1	Сосна	21	22	77	2.7921	8.5961		5.1898	16.5779	0.0080	3.366		
	Дуб звичайний	9	8	77		0.0377		0.0100	0.0477	1.0000	0.023		
середні дані	сума площ поперечних перерізів, м ²				2.7921	8.6337		5.1998	16.6257	1.0080			
	запас за категоріями стану, м ³				27.921	86.135		51.944	166.000		3.389		
Запас усього, м ³		169.389											

Результати обробки даних вимірювань

1. Склад: Сосна, Дуб звичайний,

2. Повнота:

загальна фактична повнота (I-VI к. с. + вітровал):	0.4064
повнота (I-IV категорій стану, без сухостою):	0.3721
повнота, що вирубується (IIIпв-VI категорій стану):	0.1326
до рубки (дерева I+II+IIIпв+IIIпв категорій стану):	0.2738
після рубки (дерева I+II+IIIпв категорій стану):	0.2738

3. Запас на 1 гектар:

дерев, що ростуть (I+II+IIIпв+IIIпв категорій стану):	188.210 м ³
дерев, що всихають і сухостійних IV+V+VI категорій стану):	126.729 м ³
дерев, що підлягають вирубуванню IIIпв+IV+V+VI категорій стану):	57.716 м ³

470 – загальна кількість дерев на ділянку

169 – загальна кубатура на ділянку

4. Запас на 1 гектар вітровалу, сніголому, захарашеності, всього:

у тому числі ліквідна деревина:	3.766 м ³
з неї підлягає прибиранню:	м ³

	I	II	III пв	III пв	IV	V	VI	Вітровал
		28	86		41	2	8	3

5. Характер і причини ослаблення (пошкодження), всихання, тощо:

Стовбурові шкідники

6. Висновок про потребу лісгосподарських заходів: згідно вимог п. 27 діючих санітарних правил в лісах України, затверджених постановою Кабінету Міністрів України від 27 липня 1995 року № 555, дане насадження потребує суцільної санітарної рубки.

Обстеження виконали:

*помічник начальника казначейства
інженер ОЗЛ
лісничий*

Василь Олександр
Юрій Владислав
Тарас Богдан

КАРТКА
пробних площ обстеження санітарного стану насаджень
Рівненська область
філія "Поліський лісовий офіс" Соснівське надлісництво

Бистрицьке лісництво

Квартал №1

Виділ №3

Ділянка №1

площа 0.9 га група віку пристигаючі походження природне бонітет I тип лісу

Номер пробної площі	Порода	Середній діаметр, см	Середня висота, см	Вік, років	Сума площ поперечних перерізів, м ²				Вітровал, сніголом, захаращеність				
					I+II	IIIв (не підлягає вируб-ню)	IIIпв (підлягає вируб-ню)	IV-VI	Разом	Ліквідна деревина		Неліквідна деревина	
										сума площ поп-х перерізів, м ²	запас м ³	сума площ поп-х перерізів, м ²	запас м ³
1	Сосна	18	22	75	2.0699	6.3503		3.6123	12.0325	0.0043	1.796		
	Береза	11	10	75		0.3366		0.1331	0.4697	6.0000	0.222		
	Вільха	12	10	75		0.0477		0.0615	0.1093	1.0000	0.026		
середні дані	сума площ поперечних перерізів, м ²				2.0699	6.7347		3.8069	12.6115	7.0043			
	запас за категоріями стану, м ³				20.699	65.501		37.135	123.335		2.044		
Запас усього, м ³		125.379											

Результати обробки даних вимірювань

1. Склад: Сосна, Береза, Вільха,

2. Повнота:

загальна фактична повнота (I–VI к. с. + вітровал):	0.3279
повнота (I–IV категорій стану, без сухостою):	0.2951
повнота, що вирубується (IIIпв–VI категорій стану):	0.1048
до рубки (дерева I+II+IIIпв+IIIпв категорій стану):	0.2232
після рубки (дерева I+II+IIIпв категорій стану):	0.2232

3. Запас на 1 гектар:

дерев, що ростуть (I+II+IIIпв+IIIпв категорій стану):	139.311 м ³
дерев, що всихають і сухостійних IV·V+VI категорій стану):	95.778 м ³
дерев, що підлягають вирубуванню IIIпв+IV+V+VI категорій стану):	40.492 м ³
	41.261 м ³

457 – загальна кількість дерев на ділянку

125 – загальна кубатура на ділянку

4. Запас на 1 гектар вітровалу, сніголому, захарашеності, всього:

у тому числі ліквідна деревина:	2.271 м ³
з неї підлягає прибиранню:	м ³

I	II	III пв	III пв	IV	V	VI	Вітровал
	21	66		28	3	6	2

5. Характер і причини ослаблення (пошкодження), всихання, тощо:

Стовбурові шкідники

6. Висновок про потребу лісогосподарських заходів: згідно вимог п. 27 діючих санітарних правил в лісах України, затверджених постановою Кабінету Міністрів України від 27 липня 1995 року № 555, дане насадження потребує суцільної санітарної рубки.

Обстеження виконали: помічник начальника надмірничества *Сергей Олег Ефимович*
 підвідомий інженер ДЗЛ *Сергей Владимирович*
 лісничий *Сергей Петрович*

КАРТКА
пробних площ обстеження санітарного стану насаджень
Рівненська область
філія "Поліський лісовий офіс" Соснівське надлісництво

Бистрицьке лісництво

Квартал №56

Виділ №39

Ділянка №4

площа 0.9 га група віку

стигли походження

природне

бонітет

I тип лісу

Номер пробної площі	Порода	Середній діаметр, см	Середня висота, см	Вік, років	Сума площ поперечних перерізів, м ²				Вітровал, сніголом, захаращеність				
					I+II	Шив (не підлягає вируб-ню)	Шив (підлягає вируб-ню)	IV-VI	Разом	Ліквідна деревина		Неліквідна деревина	
										сума площ поп-х перерізів, м ²	запас м ³	сума площ поп-х перерізів, м ²	запас м ³
1	Сосна	18	21	83	2.3085	6.5915		8.3813	17.2813	0.0096	3.786		
	Береза	12	15	83		0.4785		0.2324	0.7109	11.0000	0.642		
	Дуб звичайний	10	13	83		0.2386		0.0628	0.3014	7.0000	0.363		
	Осіка	18	16	83		0.2098		0.5263	0.7360	3.0000	0.410		
	Граб	8	11	83		0.0201		0.0151	0.0352	1.0000	0.030		
середні дані	сума площ поперечних перерізів, м ²				2.3085	7.5385		9.2178	19.0648	22.0096			
	запас за категоріями стану, м ³				22.162	70.039		86.644	178.845		5.231		
Запас усього, м ³					184.076								

КАРТКА
пробних площ обстеження санітарного стану насаджень
Рівненська область
філія "Поліський лісовий офіс" Соснівське надлісництво

Яцковицьке лісництво

Квартал №35

Виділ №26

Ділянка №1

площа 0.9 га група віку середньовікові походження штучне бонітет I тип лісу

Номер пробної площі	Порода	Середній діаметр, см	Середня висота, см	Вік, років	Сума площ поперечних перерізів, м ²					Вітровал, сніголом, захарашеність			
					I+II	IIIв (не підлягає вируб-ню)	IIIпв (підлягає вируб-ню)	IV-VI	Разом	Ліквідна деревина		Неліквідна деревина	
										сума площ поп-х перерізів, м ²	запас м ³	сума площ поп-х перерізів, м ²	запас м ³
1	Сосна	13	16	47	2.1603	8.6501		7.3715	18.1819	0.0220	6.147	0.0065	1.814
	Береза	11	15	47		0.6142		0.3190	0.9332	12.0000	0.769		
	Осика	17	17	47		0.0565		0.1168	0.1733	1.0000	0.161	1.0000	0.090
	Дуб звичайний	10	13	47		0.1193		0.0163	0.1356	3.0000	0.143	5.0000	0.354
	Вільха	10	11	47		0.0214		0.0113	0.0327				
середні дані	сума площ поперечних перерізів, м ²				2.1603	9.4614		7.8349	19.4567	16.0220		6.0065	
	запас за категоріями стану, м ³				16.418	71.537		59.427	147.382		7.220		2.258
Запас усього, м ³									156.860				

Результати обробки даних вимірювань

1. Склад: Сосна, Береза, Осика, Дуб звичайний, Вільха, , , , , , , , ,

2. Повнота:

загальна фактична повнота (I-VI к. с. + вітровал):	0.5894
повнота (I-IV категорій стану, без сухостою):	0.4724
повнота, що вирубується (IIIпв-VI категорій стану):	0.2584
до рубки (дерева I+II+IIIпв+IIIпв категорій стану):	0.3310
після рубки (дерева I+II+IIIпв категорій стану):	0.3310

3. Запас на 1 гектар:

дерев, що ростуть (I+II+IIIпв+IIIпв категорій стану):	174.290 м ³
дерев, що всихають і сухостійних IV-V+VI категорій стану):	97.728 м ³
дерев, що підлягають вирубуванню IIIпв+IV+V+VI категорій стану):	63.478 м ³
дерев, що підлягають вирубуванню IIIпв+IV+V+VI категорій стану):	66.030 м ³
Запас на 1 гектар вітровалу, сніголому, захарашеності, всього:	10.531 м ³

1467 – загальна кількість дерев на ділянку

155 – загальна кубатура на ділянку

4. Запас на 1 гектар вітровалу, сніголому, захарашеності, всього:

у тому числі ліквідна деревина:	8.022 м ³
з неї підлягає прибиранню:	2.509 м ³

I	II	III пв	III пв	IV	V	VI	Вітровал
	16	72		38	5	17	7

5. Характер і причини ослаблення (пошкодження), всихання, тощо:

Стовбурові шкідники

6. Висновок про потребу лісгосподарських заходів: згідно вимог п. 27 діючих санітарних правил в лісах України, затверджених постановою Кабінету Міністрів України від 27 липня 1995 року № 555, дане насадження потребує суцільної санітарної рубки.

Обстеження виконали:

Полемська пожежна карпішівська
Провідний інженер ОЗП.
Аієншиї



Гимбатюк О.М.
Власюк Ю.А.
Кирико Виг Д.О.

КАРТКА
пробних площ обстеження санітарного стану насаджень
Рівненська область
філія "Поліський лісовий офіс" Соснівське надлісництво

Яцковицьке лісництво

Квартал №24

Виділ №6

Ділянка №2

площа 0,9 га група віку середньовікові походження штучне бонітет 1 тип лісу

Номер пробної площі	Порода	Середній діаметр, см	Середня висота, см	Вік, років	Сума площ поперечних перерізів, м ²					Вітровал, сніголом, захарашеність			
					I+II	IIIв (не підлягає вируб-ню)	IIIпв (підлягає вируб-ню)	IV-VI	Разом	Льквідна деревина		Неліквідна деревина	
										сума площ поп-х перерізів, м ²	запас м ³	сума площ поп-х перерізів, м ²	запас м ³
1	Сосна	14	19	52	1.4117	6.2536		6.2272	13.8926	0.0087	3.040		
	Береза	11	17	52		0.2612		0.0452	0.3065	4.0000	0.382		
	Осика	24	21	52		0.1130			0.1130				
	Дуб звичайний	10	12	52		0.0967		0.0214	0.1181	2.0000	0.142		
середні дані	сума площ поперечних перерізів, м ²				1.4117	6.7246		6.2938	14.4302	6.0087			
	запас за категоріями стану, м ³				12.423	58.816		55.295	126.534		3.564		
Запас усього, м ³									130.098				

КАРТКА
пробних площ обстеження санітарного стану насаджень
Рівненська область
філія "Поліський лісовий офіс" Соснівське надлісництво

Яцковицьке лісництво

Квартал №6

Виділ №25

Ділянка №1

площа 0,9 га група віку середньовікові походження штучне бонітет 2 тип лісу

Номер пробної площі	Порода	Середній діаметр, см	Середня висота, см	Вік, років	Сума площ поперечних перерізів, м ²				Вітровал, сніголом, захаращеність				
					I+II	IIIв (не підлягає вируб-ню)	IIIпв (підлягає вируб-ню)	IV-VI	Разом	Ліквідна деревина		Неліквідна деревина	
										сума площ поп-х перерізів, м ²	запас м ³	сума площ поп-х перерізів, м ²	запас м ³
1	Сосна	14	18	49	1.8413	7.6804		5.6080	15.1298	0.0201	6.531		
	Береза	12	16	49		0.6845		0.2537	0.9382	8.0000	0.649		
	Осіка	13	17	49		0.0628		0.1080	0.1708	1.0000	0.040		
	Дуб звичайний	9	11	49		0.0678			0.0678				
	Вільха	12	15	49		0.0867		0.0364	0.1231				
середні дані	сума площ поперечних перерізів, м ²				1.8413	8.5822		6.0062	16.4297	9.0201			
	запас за категоріями стану, м ³				15.467	71.243		50.162	136.872		7.220		
Запас усього, м ³		144.092											

Результати обробки даних вимірювань

1. Склад: Сосна, Береза, Осика, Дуб звичайний, Вільха,

2. Повнота:

загальна фактична повнота (I–VI к. с. + вітровал):	0.4708
повнота (I–IV категорій стану, без сухостою):	0.4064
повнота, що вирубується (IIIпв–VI категорій стану):	0.1852
до рубки (дерева I+II+IIIнв+IIIпв категорій стану):	0.2857
після рубки (дерева I+II+IIIнв категорій стану):	0.2857

3. Запас на 1 гектар:

дерева, що ростуть (I+II+IIIнв+IIIпв категорій стану):	160.103 м ³
дерева, що всихають і сухостійних (IV+V+VI категорій стану):	96.344 м ³
дерева, що підлягають вирубуванню (IIIпв+IV+V+VI категорій стану):	53.593 м ³
	55.736 м ³

952 – загальна кількість дерев на ділянку

144 – загальна кубатура на ділянку

4. Запас на 1 гектар вітровалу, сніголому, захаращеності, всього:

у тому числі ліквідна деревина:	8.022 м ³
з неї підлягає прибиранню:	м ³

	I	II	III нв	III пв	IV	V	VI	Вітровал
		15	71		38		12	7

5. Характер і причини ослаблення (пошкодження), всихання, тощо:

Стовбурові шкідники

6. Висновок про потребу лісогосподарських заходів: згідно вимог п. 27 діючих санітарних правил в лісах України, затверджених постановою Кабінету Міністрів України від 27 липня 1995 року № 555, дане насадження потребує суцільної санітарної рубки.

Обстеження виконали:

Вик. пос.
Пров. Ішч
Кісички

код інвентаризації
031



Синько О.М.
Виселька Ю.А.
Курчовий І.О.

КАРТКА
пробних площ обстеження санітарного стану насаджень
Рівненська область
філія "Поліський лісовий офіс" Соснівське надлісництво

Яцковицьке лісництво

Квартал №42

Виділ №27

Ділянка №2

площа 0,9 га група віку середньовікові походження природне бонітет I тип лісу

Номер пробної площі	Порода	Середній діаметр, см	Середня висота, см	Вік, років	Сума площ поперечних перерізів, м ²					Вітровал, сніголом, захарашеність			
					I+II	IIIв (не підлягає вируб-ню)	IIIпв (підлягає вируб-ню)	IV-VI	Разом	Ліквідна деревина		Неліквідна деревина	
										сума площ поп-х перерізів, м ²	запас м ³	сума площ поп-х перерізів, м ²	запас м ³
1	Сосна	16	19	58	2.4781	9.9400		7.3426	19.7606	0.0224	7.803	0.0084	2.940
	Береза	11	16	58		0.3065		0.1746	0.4810	8.0000	0.515	3.0000	0.325
	Осика	24	16	58		0.0452			0.0452				
середні дані	сума площ поперечних перерізів, м ²				2.4781	10.2917		7.5172	20.2869	8.0224		3.0084	
	запас за категоріями стану, м ³				21.807	90.145		65.941	177.893		8.318		3.265
Запас усього, м ³										189.476			

КАРТКА
пробних площ обстеження санітарного стану насаджень
Рівненська область
філія "Поліський лісовий офіс" Соснівське надлісництво

Яцковицьке лісництво

Квартал №61

Виділ №18

Ділянка №1

площа 0.9 га група віку середньовікові походження штучне бонітет ІА тип лісу

Номер пробної площі	Порода	Середній діаметр, см	Середня висота, см	Вік, років	Сума площ поперечних перерізів, м ²				Вітровал, сніголом, захарашеність				
					I+II	IIIв (не підлягає вируб-ню)	IIIпв (підлягає вируб-ню)	IV-VI	Разом	Ліквідна деревина		Неліквідна деревина	
										сума площ поп-х перерізів, м ²	запас м ³	сума площ поп-х перерізів, м ²	запас м ³
1	Сосна	24	20	52	2.5635	8.3223		3.6010	14.4867	0.0051	1.883		
	Береза	11	15	52		0.3341		0.0917	0.4258	4.0000	0.190		
	Дуб звичайний	11	12	52		0.0641			0.0641				
	Осика	20	16	52		0.0452		0.0201	0.0653				
	Граб	8	10	52				0.0151	0.0151				
середні дані	сума площ поперечних перерізів, м ²				2.5635	8.7656		3.7278	15.0569	4.0051			
	запас за категоріями стану, м ³				23.584	79.718		34.024	137.326		2.073		
Запас усього, м ³		139.399											

КАРТКА
пробних площ обстеження санітарного стану насаджень
Рівненська область
філія "Поліський лісовий офіс" Соснівське надлісництво

Жовтневе лісництво

Квартал №26

Виділ №18

Ділянка №5

площа 1.0 га група віку пристигаючі походження природне бонітет 1 тип лісу

Номер пробної площі	Порода	Середній діаметр, см	Середня висота, см	Вік, років	Сума площ поперечних перерізів, м ²				Вітровал, сніголом, захаращеність				
					I+II	ШІв (не підлягає вируб-ню)	ШІІв (підлягає вируб-ню)	IV-VI	Разом	Ліквідна деревина		Неліквідна деревина	
										сума площ поп-х перерізів, м ²	запас м ³	сума площ поп-х перерізів, м ²	запас м ³
1	Сосна	40	25	72	2.3048	8.1025		4.0506	14.4578	0.0134	7.343	0.0187	10.241
	Дуб звичайний	17	21	72	0.7222	1.8476		1.6617	4.2315	13.0000	2.595	1.0000	0.456
	Береза	9	11	72		0.0050		0.0214	0.0264				
середні дані	сума площ поперечних перерізів, м ²				3.0270	9.9551		5.7336	18.7157	13.0134		1.0187	
	запас за категоріями стану, м ³				33.093	109.400		62.236	204.729		9.938		10.697
Запас усього, м ³									225.364				

Результати обробки даних вимірювань

1. Склад: Сосна, Дуб звичайний, Береза, , , , , , , , , ,

2. Повнота:

загальна фактична повнота (I-VI к. с. + вітровал):	0.4623
повнота (I-IV категорій стану, без сухостою):	0.4033
повнота, що вирубується (IIIпв-VI категорій стану):	0.1737
до рубки (деревя I+II+IIIпв+IIIпв категорій стану):	0.2887
після рубки (деревя I+II+IIIпв категорій стану):	0.2887

3. Запас на 1 гектар:

дерев, що ростуть (I+II+IIIпв+IIIпв категорій стану):	225.364 м ³
дерев, що всихають і сухостійних IV+V+VI категорій стану):	142.493 м ³
дерев, що підлягають вирубуванню IIIпв+IV+V+VI категорій стану):	62.236 м ³

266 – загальна кількість дерев на ділянку

215 – загальна кубатура на ділянку

4. Запас на 1 гектар вітровалу, сніголому, захарашеності, всього:

у тому числі ліквідна деревина:	9.938 м ³
з неї підлягає прибиранню:	10.697 м ³

	I	II	III пв	III пв	IV	V	VI	Вітровал
		33	109		54	4	4	10

5. Характер і причини ослаблення (пошкодження), всихання, тощо:

Стовбурові шкідники

6. Висновок про потребу лісгосподарських заходів: згідно вимог п. 27 діючих санітарних правил в лісах України, затверджених постановою Кабінету Міністрів України від 27 липня 1995 року № 555, дане насадження потребує суцільної санітарної рубки.

Обстеження виконали:

пом. начальника лісництва
 Юлія Івченко
 лісничий

помічник лісничого
 Олександр Рашко

Олег Замбачук
 Юрій Волошин



КАРТКА
пробних площ обстеження санітарного стану насаджень
Рівненська область
філія "Поліський лісовий офіс" Соснівське надлісництво

Жовтневе лісництво

Квартал №36

Виділ №4

Ділянка №1

площа 1.0 га група віку середньовікові походження природне бонітет ІА тип лісу

Номер пробної площі	Порода	Середній діаметр, см	Середня висота, см	Вік, років	Сума площ поперечних перерізів, м ²				Вітровал, сніголом, захаращеність				
					I+II	IIIв (не підлягає вируб-ню)	IIIв (підлягає вируб-ню)	IV-VI	Разом	Ліквідна деревина		Неліквідна деревина	
										сума площ поп-х перерізів, м ²	запас м ³	сума площ поп-х перерізів, м ²	запас м ³
1	Вільха	24	22	60	1.6655	7.0625		6.0250	14.7530	0.0176	5.916	0.0261	8.767
	Береза	17	20	60	0.0929	0.5011		0.8717	1.4658	4.0000	0.497		
	Граб	12	17	60		0.6355		0.9520	1.5876	13.0000	1.445		
	Осика	29	25	60		0.4195		0.6644	1.0839	3.0000	2.898	3.0000	3.278
	Дуб звичайний	18	17	60		0.9056		0.3014	1.2070	3.0000	0.253		
середні дані	сума площ поперечних перерізів, м ²				1.7584	9.5242		8.8146	20.0973	23.0176		3.0261	
	запас за категоріями стану, м ³				17.510	92.880		86.239	196.629		11.009		12.045
Запас усього, м ³		219.683											

Результати обробки даних вимірювань

1. Склад: Вільха, Береза, Граб, Осика, Дуб звичайний,

2. Повнота:

загальна фактична повнота (I–VI к. с. + вітровал):	0.6868
повнота (I–IV категорій стану, без сухостою):	0.5961
повнота, що вирубується (IIIпв–VI категорій стану):	0.3404
до рубки (дерева I+II+IIIпв+IIIпв категорій стану):	0.3464
після рубки (дерева I+II+IIIпв категорій стану):	0.3464

3. Запас на 1 гектар:

дерев, що ростуть (I+II+IIIпв+IIIпв категорій стану):	219.684 м ³
дерев, що всихають і сухостійних IV+V+VI категорій стану):	110.390 м ³
дерев, що підлягають вирубуванню IIIпв+IV+V+VI категорій стану):	78.220 м ³
у тому числі ліквідна деревина:	86.239 м ³
з неї підлягає прибиранню:	23.054 м ³

598 – загальна кількість дерев на ділянку

208 – загальна кубатура на ділянку

4. Запас на 1 гектар вітровалу, сніголому, захаращеності, всього:

у тому числі ліквідна деревина:	11.009 м ³
з неї підлягає прибиранню:	12.045 м ³

I	II	III пв	III пв	IV	V	VI	Вітровал
	18	93		79	1	6	11

5. Характер і причини ослаблення (пошкодження), всихання, тощо:

Стовбурові гнилі

6. Висновок про потребу лісогосподарських заходів: згідно вимог п. 27 діючих санітарних правил в лісах України, затверджених постановою Кабінету Міністрів України від 27 липня 1995 року № 555, дане насадження потребує суцільної санітарної рубки.

Обстеження виконали:

Олег Чолоболюк
Ігор Власюк
Олександр Дале
 обл. начальник надлісництва
 пр. відк. і аж ДЗП
 лісничий

КАРТКА
пробних площ обстеження санітарного стану насаджень
Рівненська область
філія "Поліський лісовий офіс" Соснівське надлісництво

Жовтневе лісництво

Квартал №37

Виділ №19

Ділянка №1

площа 0.7 га група віку пристигаючі походження природне бонітет I тип лісу

Номер пробної площі	Порода	Середній діаметр, см	Середня висота, см	Вік, років	Сума площ поперечних перерізів, м ²					Вітровал, сніголом, захарашеність			
					I+II	IIIв (не підлягас вируб-ню)	IIIпв (підлягас вируб-ню)	IV-VI	Разом	Ліквідна деревина		Неліквідна деревина	
										сума площ поп-х перерізів, м ²	запас м ³	сума площ поп-х перерізів, м ²	запас м ³
1	Сосна	38	24	78	1.2472	6.5915		4.0820	11.9207	0.0220	7.990	0.0242	8.804
	Дуб звичайний	12	17	78		0.8855		0.4346	1.3201	7.0000	0.401		
	Липа	13	17	78		0.0477			0.0477				
	Ялина	23	23	78				0.1243	0.1243				
середні дані	сума площ поперечних перерізів, м ²				1.2472	7.5247		4.6409	13.4128	7.0220		0.0242	
	запас за категоріями стану, м ³				13.470	79.027		49.094	141.591		8.391		8.804
Запас усього, м ³		158.786											

Результати обробки даних вимірювань

1. Склад: Сосна, Дуб звичайний, Липа, Ялина,

2. Повнота:

загальна фактична повнота (I–VI к. с. + вітровал):	0.4723
повнота (I–IV категорій стану, без сухостою):	0.4051
повнота, що вирубується (IIIпв–VI категорій стану):	0.1942
до рубки (дерев I+II+IIIнв+IIIпв категорій стану):	0.2782
після рубки (дерев I+II+IIIнв категорій стану):	0.2782

3. Запас на 1 гектар:

дерев, що ростуть (I+II+IIIнв+IIIпв категорій стану):	226.837 м ³
дерев, що всихають і сухостійних IV-V+VI категорій стану):	132.139 м ³
дерев, що підлягають вирубуванню IIIпв+IV+V+VI категорій стану):	70.134 м ³
дерев, що підлягають вирубуванню IIIпв+IV+V+VI категорій стану):	70.134 м ³

234 – загальна кількість дерев на ділянку

150 – загальна кубатура на ділянку

4. Запас на 1 гектар вітровалу, сніголому, захарашеності, всього:

у тому числі ліквідна деревина:	11.987 м ³
з неї підлягає прибиранню:	12.577 м ³

	I	II	III нв	III пв	IV	V	VI	Вітровал
		13	79		43	4	3	8

5. Характер і причини ослаблення (пошкодження), всихання, тощо:

Стовбурові шкідники

6. Висновок про потребу лісогосподарських заходів: згідно вимог п. 27 діючих санітарних правил в лісах України, затверджених постановою Кабінету Міністрів України від 27 липня 1995 року № 555, дане насадження потребує суцільної санітарної рубки.

Обстеження виконали:

ром. михайлишин
провідн. інж. ОЗЛ
Міщенко

надлісничий


Олег Железівський
Юрій Власюк
Александр Дзюба

КАРТКА
пробних площ обстеження санітарного стану насаджень
Рівненська область
філія "Поліський лісовий офіс" Соснівське надлісництво

Листвинське лісництво

Квартал №54

Виділ №46

Ділянка №2

площа 1.0 га група віку пристигаючі походження природне бонітет ІА тип лісу

Номер пробної площі	Порода	Середній діаметр, см	Середня висота, см	Вік, років	Сума площ поперечних перерізів, м ²				Вітровал, сніголом. захарашеність				
					І+II	IIIв (не підлягає вируб-ню)	IIIв (підлягає вируб-ню)	IV-VI	Разом	Ліквідна деревина		Неліквідна деревина	
										сума площ поп-х перерізів, м ²	запас м ³	сума площ поп-х перерізів, м ²	запас м ³
1	Сосна	29	22	69	1.9468	5.9095		7.7470	15.6033	0.0203	9.470		
	Береза	20	19	69	0.4019	2.0636		1.1530	3.6185	9.0000	2.177	13.0000	6.786
	Вільха	19	20	69		0.2185		0.2550	0.4735	3.0000	0.393		
	Дуб звичайний	13	15	69		0.4321		0.1407	0.5727	3.0000	0.275		
	Осика	29	21	69		0.4760		0.5011	0.9772			1.0000	0.301
середні дані	сума площ поперечних перерізів, м ²				2.3487	9.0997		9.7968	21.2452	15.0203		14.0000	
	запас за категоріями стану, м ³				23.005	87.102		95.837	205.944		12.315		7.087
Запас усього, м ³					225.346								

КАРТКА
пробних площ обстеження санітарного стану насаджень
Рівненська область
філія "Поліський лісовий офіс" Соснівське надлісництво

Стрийське лісництво

Квартал № 11

Виділ № 12

Ділянка № 1

площа 0.9 га група віку пристигаючі походження природне бонітет 1 тип лісу

Номер пробної площі	Порода	Середній діаметр, см	Середня висота, см	Вік, років	Сума площ поперечних перерізів, м ²					Вітровал, сніголом, захарашеність			
					I+II	IIIв (не підлягас вируб-ню)	IIIв (підлягас вируб-ню)	IV-VI	Разом	Ліквідна деревина		Неліквідна деревина	
										сума площ поп-х перерізів, м ²	запас м ³	сума площ поп-х перерізів, м ²	запас м ³
1	Сосна	22	21	77	3.2116	10.5341		4.6711	18.4167	0.0170	6.740	0.0085	3.364
	Береза	20	21	77	0.3127	0.5991		0.3454	1.2573	7.0000	0.940	2.0000	0.627
	Осика	24	22	77		0.0615			0.0615			6.0000	2.876
	Вільха	20	20	77		0.0728			0.0728			1.0000	0.289
	середні дані	сума площ поперечних перерізів, м ²				3.5243	11.2676		5.0165	19.8084	7.0170		9.0085
запас за категоріями стану, м ³					33.833	108.163		48.158	190.154		7.680		7.156
Запас усього, м ³		204.990											

Результати обробки даних вимірювань

1. Склад: Сосна, Береза, Осика, Вільха,

2. Повнота:

загальна фактична повнота (I–VI к. с. + вітровал):	0.5388
повнота (I–IV категорій стану, без сухостою):	0.4835
повнота, що вирубується (IIIпв–VI категорій стану):	0.1672
до рубки (дерев I+II+IIIпв+IIIпв категорій стану):	0.3716
після рубки (дерев I+II+IIIпв категорій стану):	0.3716

3. Запас на 1 гектар:

дерев, що ростуть (I+II+IIIпв+IIIпв категорій стану):	227.769 м ³
дерев, що всихають і сухостійних IV-V+VI категорій стану):	157.773 м ³
дерев, що підлягають вирубуванню IIIпв+IV+V+VI категорій стану):	49.824 м ³
	53.509 м ³

526 – загальна кількість дерев на ділянку

198 – загальна кубатура на ділянку

4. Запас на 1 гектар вітровалу, сніголому, захаращеності, всього:

у тому числі ліквідна деревина:	8.533 м ³
з неї підлягає прибиранню:	7.951 м ³
	16.484 м ³

	I	II	III пв	III пв	IV	V	VI	Вітровал
		34	108		43		6	8

5. Характер і причини ослаблення (пошкодження), всихання, тощо:

Стовбурові шкідники

6. Висновок про потребу лісогосподарських заходів: згідно вимог п. 27 діючих санітарних правил в лісах України, затверджених постановою Кабінету Міністрів України від 27 липня 1995 року № 555, дане насадження потребує суцільної санітарної рубки.

Обстеження виконали:

пом. м.ч., інженер
інж ОЗМ ІКАТ
Місничий



Симблук О.М.
Влашок Ю.А.
Галанцький О.Р.

КАРТКА
пробних площ обстеження санітарного стану насаджень
Рівненська область
філія "Поліський лісовий офіс" Соснівське надлісництво

Стрийське лісництво

Квартал №23

Виділ №5

Ділянка №4

площа 1.0 га група віку середньовікові походження штучне бонітет 1 тип лісу

Номер пробної площі	Порода	Середній діаметр, см	Середня висота, см	Вік, років	Сума площ поперечних перерізів, м ²				Вітровал, сніголом, захаращеність				
					I+II	Шпв (не підлягає вируб-ню)	Шпв (підлягає вируб-ню)	IV-VI	Разом	Ліквідна деревина		Неліквідна деревина	
										сума площ поп-х перерізів, м ²	запас м ³	сума площ поп-х перерізів, м ²	запас м ³
1	Сосна	18	20	56	3.3259	11.3065		4.9888	19.6212	0.0187	7.730		
	Береза	11	16	56		0.7900		0.1934	0.9834	11.0000	0.764		
	Осика	16	16	56		0.0829		0.0766	0.1595	3.0000	0.544		
середні дані	сума площ поперечних перерізів, м ²				3.3259	12.1794		5.2589	20.7642	14.0187			
	запас за категоріями стану, м ³				30.598	110.654		47.949	189.201		9.038		
Запас усього, м ³									198.239				

Результати обробки даних вимірювань

1. Склад: Сосна, Береза, Осика,

2. Повнота:

загальна фактична повнота (I–VI к. с. + вітровал):	0.5043
повнота (I–IV категорій стану, без сухоостою):	0.4555
повнота, що вирубується (IIIпв–VI категорій стану):	0.1455
до рубки (дерева I+II+IIIнв+IIIпв категорій стану):	0.3587
після рубки (дерева I+II+IIIнв категорій стану):	0.3587

3. Запас на 1 гектар:

дерев, що ростуть (I+II+IIIнв+IIIпв категорій стану):	198.239 м ³
дерев, що всихають і сухостійних IV+V+VI категорій стану):	141.252 м ³
дерев, що підлягають вирубуванню IIIпв+IV+V+VI категорій стану):	46.479 м ³
	47.949 м ³

817 – загальна кількість дерев на ділянку

198 – загальна кубатура на ділянку

4. Запас на 1 гектар вітровалу, сніголому, захаращеності, всього:

у тому числі ліквідна деревина:	9.038 м ³
з неї підлягає прибиранню:	м ³

	I	II	III нв	III пв	IV	V	VI	Вітровал
		31	111		39		9	9

5. Характер і причини ослаблення (пошкодження), всихання, тощо:

Стовбурові шкідники

6. Висновок про потребу лісогосподарських заходів: згідно вимог п. 27 діючих санітарних правил в лісах України, затверджених постановою Кабінету Міністрів України від 27 липня 1995 року № 555, дане насадження потребує суцільної санітарної рубки.

Обстеження виконали:

полк. мич. надпомічник
інж. ДЗА ІКАТ.
Місничий

Обстеження виконали

Симбалюк О.М.
Васарок Ю. А.
Бачуцький О.Р.

КАРТКА
пробних площ обстеження санітарного стану насаджень
Рівненська область
філія "Поліський лісовий офіс" Соснівське надлісництво

Соснівське лісництво

Квартал №32

Виділ №21

Ділянка №2

площа 0,9 га група віку середньовікові походження природне бонітет ІА тип лісу

Номер пробної площі	Порода	Середній діаметр, см	Середня висота, см	Вік, років	Сума площ поперечних перерізів, м ²					Вітровал, сніголом, захаращеність			
					I+II	IIIв (не підлягає вируб-ню)	IIIпв (підлягає вируб-ню)	IV-VI	Разом	Ліквідна деревина		Неліквідна деревина	
										сума площ поп-х перерізів, м ²	запас м ³	сума площ поп-х перерізів, м ²	запас м ³
1	Сосна	18	21	58	1.9041	6.5651		2.9189	11.3882	0.0167	6.620		
	Дуб звичайний	13	15	58		0.5049		0.2487	0.7536	3.0000	0.161		
	Ялина	18	13	58		0.0929		0.1507	0.2437				
	Береза	13	11	58		0.1017		0.0100	0.1118				
середні дані	сума площ поперечних перерізів, м ²				1.9041	7.2647		3.3284	12.4972	3.0167			
	запас за категоріями стану, м ³				18.279	68.037		30.971	117.287		6.781		
Запас усього, м ³		124.068											

КАРТКА
пробних площ обстеження санітарного стану насаджень
Рівненська область
філія "Поліський лісовий офіс" Соснівське надлісництво

Соснівське лісництво

Квартал №9

Виділ №11

Ділянка №6

площа 0.7 га група віку середньовікові походження природне бонітет 1 тип лісу

Номер пробної площі	Порода	Середній діаметр, см	Середня висота, см	Вік, років	Сума площ поперечних перерізів, м ²				Вітровал, сніголом, захаращеність				
					I+II	Шив (не підлягає вируб-ню)	Шпв (підлягає вируб-ню)	IV-VI	Разом	Ліквідна деревина		Неліквідна деревина	
										сума площ поп-х перерізів, м ²	запас м ³	сума площ поп-х перерізів, м ²	запас м ³
1	Сосна	18	19	58	1.5147	3.4942		2.3299	7.3388	0.0124	3.349		
	Дуб звичайний	9	12	58		0.0842		0.0163	0.1005	1.0000	0.071		
середні дані	сума площ поперечних перерізів, м ²				1.5147	3.5783		2.3462	7.4393	1.0124			
	запас за категоріями стану, м ³				13.330	31.279		20.606	65.215		3.420		
Запас усього, м ³									68.635				

Результати обробки даних вимірювань

1. Склад: Сосна, Дуб звичайний,

2. Повнота:

загальна фактична повнота (I-VI к. с. + вітровал):	0.2579
повнота (I-IV категорій стану, без сухостю):	0.2088
повнота, що вирубується (IIIпв-VI категорій стану):	0.0898
до рубки (дерева I+II+IIIпв+IIIпв категорій стану):	0.1681
після рубки (дерева I+II+IIIпв категорій стану):	0.1681

3. Запас на 1 гектар:

дерев, що ростуть (I+II+IIIпв+IIIпв категорій стану):	98.050 м ³
дерев, що всихають і сухостійних IV+V+VI категорій стану):	63.727 м ³
дерев, що підлягають вирубуванню IIIпв+IV+V+VI категорій стану):	29.437 м ³
у тому числі ліквідна деревина:	29.437 м ³
з неї підлягає прибиранню:	4.886 м ³

289 – загальна кількість дерев на ділянку

69 – загальна кубатура на ділянку

4. Запас на 1 гектар вітровалу, сніголому, захарашеності, всього:

у тому числі ліквідна деревина:	4.886 м ³
з неї підлягає прибиранню:	м ³

I	II	III пв	III пв	IV	V	VI	Вітровал
	13	31		11	2	8	3

5. Характер і причини ослаблення (пошкодження), всихання, тощо:

Стовбурові шкідники

6. Висновок про потребу лісгосподарських заходів: згідно вимог п. 27 діючих санітарних правил в лісах України, затверджених постановою Кабінету Міністрів України від 27 липня 1995 року № 555, дане насадження потребує суцільної санітарної рубки.

Обстеження виконали:

Стан. насл. надрісництва

Стрив. діаметр 031

Висновок

[Handwritten signatures]

Анатолій Чумак

Юрій Власов

Ігор Сидиш

КАРТКА
пробних площ обстеження санітарного стану насаджень
Рівненська область
філія "Поліський лісовий офіс" Соснівське надлісництво

Соснівське лісництво

Квартал № 1

Виділ № 85

Ділянка № 1

площа 0.9 га група віку

жердняки

походження

штучне

бонітет

3

тип лісу

Номер пробної площі	Порода	Середній діаметр, см	Середня висота, см	Вік, років	Сума площ поперечних перерізів, м ²				Вітровал, сніголом, захаращеність				
					I+II	IIIв (не підлягає вируб-ню)	IIIпв (підлягає вируб-ню)	IV-VI	Разом	Ліквідна деревина		Неліквідна деревина	
										сума площ поп-х перерізів, м ²	запас м ³	сума площ поп-х перерізів, м ²	запас м ³
1	Сосна	19	20	24	2.6765	5.8957		4.0594	12.6316	0.0230	6.875		
	Береза	9	14	24		0.2625		0.1784	0.4409	6.0000	0.248		
	Дуб звичайний	10	13	24		0.0477		0.0314	0.0791	2.0000	0.068		
	Осіка	9	14	24		0.0226		0.0251	0.0477	3.0000	0.102		
середні дані	сума площ поперечних перерізів, м ²				2.6765	6.2285		4.2943	13.1993	11.0230			
	запас за категоріями стану, м ³				24.624	56.500		38.940	120.064		7.293		
Запас усього, м ³									127.357				

Результати обробки даних вимірювань

1. Склад: Сосна, Береза, Дуб звичайний, Осика,

2. Повнота:

загальна фактична повнота (I-VI к. с. + вітровал):	0.4408
повнота (I-IV категорій стану, без сухостою):	0.3853
повнота, що вирубується (IIIпв-VI категорій стану):	0.1615
до рубки (дерева I+II+IIIпв+IIIпв категорій стану):	0.2793
після рубки (дерева I+II+IIIпв категорій стану):	0.2793

3. Запас на 1 гектар:

дерев, що ростуть (I+II+IIIпв+IIIпв категорій стану):	141.510 м ³
дерев, що всихають і сухостійних (IV+V+VI категорій стану):	90.138 м ³
дерев, що підлягають вирубуванню (IIIпв+IV+V+VI категорій стану):	41.919 м ³
	43.267 м ³

497 - загальна кількість дерев на ділянку

4. Запас на 1 гектар вітровалу, сніголому, захарашеності, всього:

у тому числі ліквідна деревина:	8.103 м ³
з неї підлягає прибиранню:	м ³

127 - загальна кубатура на ділянку

	I	II	III пв	III пв	IV	V	VI	Вітровал
		25	57		31		8	7

5. Характер і причини ослаблення (пошкодження), всихання, тощо:

Стовбурові шкідники

6. Висновок про потребу лісогосподарських заходів: згідно вимог п. 27 діючих санітарних правил в лісах України, затверджених постановою Кабінету Міністрів України від 27 липня 1995 року № 555, дане насадження потребує суцільної санітарної рубки.

Обстеження виконали:

Ган. нач. надзвичайна

Грив. діаметр 031

Лісничий

Олег Чиндасян

Владі Власов

Слободану

КАРТКА
пробних площ обстеження санітарного стану насаджень
Рівненська область
філія "Поліський лісовий офіс" Соснівське надлісництво

Щекичинське лісництво

Квартал №5

Виділ №24

площа 0.5 га група віку жердняки походження штучне бонітет 2 тип лісу

Номер пробної площі	Порода	Середній діаметр, см	Середня висота, см	Вік, років	Сума площ поперечних перерізів, м ²				Вітровал, сніголом, захаращеність				
					I+II	IIIв (не підлягає вируб-ню)	IIIпв (підлягає вируб-ню)	IV-VI	Разом	Ліквідна деревина		Неліквідна деревина	
										сума площ поп-х перерізів, м ²	запас м ³	сума площ поп-х перерізів, м ²	запас м ³
1	Граб	10	20	32		1.1505		0.6280	1.7785	0.0362	5.157	0.0578	8.238
	Осика	16	20	32	0.2751	1.6416		0.5765	2.4932	20.0000	3.952	62.0000	10.804
	Береза	12	16	32		0.2487		0.0666	0.3153	4.0000	0.200		
	Дуб звичайний	19	17	32		0.9734		0.0666	1.0400	6.0000	0.485		
	Сосна	30	25	32		0.3605		0.1708	0.5313				
середні дані	сума площ поперечних перерізів, м ²				0.2751	4.3746		1.5085	6.1582	30.0362		62.0578	
	запас за категоріями стану, м ³				2.531	40.321		14.348	57.200		9.794		19.042
Запас усього, м ³		86.036											

КАРТКА
пробних площ обстеження санітарного стану насаджень
Рівненська область
філія "Поліський лісовий офіс" Соснівське надлісництво

Щекичинське лісництво

Квартал №30

Виділ №11

Ділянка №1

площа 1.0 га група віку пристигаючі походження природне бонітет I тип лісу

Номер пробної площі	Порода	Середній діаметр, см	Середня висота, см	Вік, років	Сума площ поперечних перерізів, м ²					Вітровал. сніголом, захарашеність			
					I+II	IIIв (не підлягає вируб-ню)	IIIпв (підлягає вируб-ню)	IV-VI	Разом	Ліквідна деревина		Неліквідна деревина	
										сума площ поп-х перерізів, м ²	запас м ³	сума площ поп-х перерізів, м ²	запас м ³
1	Сосна	23	26	78	4.4400	14.4741		9.2303	28.1444	0.0187	10.694	0.0013	0.714
	Береза	8	10	78		0.0100			0.0100				
	Дуб звичайний	11	11	78		0.0804		0.0251	0.1055	3.0000	0.126		
середні дані	сума площ поперечних перерізів, м ²				4.4400	14.5646		9.2555	28.2600	3.0187		0.0013	
	запас за категоріями стану, м ³				51.504	168.425		107.220	327.149		10.820		0.714
Запас усього, м ³		338.683											

Результати обробки даних вимірювань

1. Склад: Сосна, Береза, Дуб звичайний,

2. Повнота:

загальна фактична повнота (I-VI к. с. + вітровал):	0.5964
повнота (I-IV категорій стану, без сухостою):	0.5607
повнота, що вирубується (IIIпв-VI категорій стану):	0.2090
до рубки (дерева I+II+IIIпв+IIIпв категорій стану):	0.3874
після рубки (дерева I+II-IIIпв категорій стану):	0.3874

3. Запас на 1 гектар:	338.682 м ³	
дерев, що ростуть (I+II+IIIпв+IIIпв категорій стану):	219.929 м ³	512 – загальна кількість дерев на ділянку
дерев, що всихають і сухостійних IV+V+VI категорій стану):	107.220 м ³	
дерев, що підлягають вирубуванню IIIпв+IV+V+VI категорій стану):	107.220 м ³	338 – загальна кубатура на ділянку
4. Запас на 1 гектар вітровалу, сніголому, захарашеності, всього:	11.534 м ³	

у тому числі ліквідна деревина:	10.820 м ³
з неї підлягає прибиранню:	0.714 м ³

	I	II	III нв	III пв	IV	V	VI	Вітровал
		52	168		99		8	11




5. Характер і причини ослаблення (пошкодження), всихання, тощо:

Стовбурові шкідники

6. Висновок про потребу лісгосподарських заходів: згідно вимог п. 27 діючих санітарних правил в лісах України, затверджених постановою Кабінету Міністрів України від 27 липня 1995 року № 555, дане насадження потребує суцільної санітарної рубки.

Обстеження виконали:

- 1) Поліччик нач. надмісництва
- 2) Провідний інж. ОЗЛ
- 3) Лісничий

	Цимбалюк О.М.
	Власюк І.О.
	Пивоварчук А.М.

КАРТКА
пробних площ обстеження санітарного стану насаджень
Рівненська область
філія "Поліський лісовий офіс" Соснівське надлісництво

Щекичинське лісництво

Квартал №40

Виділ №9

Ділянка №2

площа 1.0 га група віку пристигаючі походження природне бонітет 1 тип лісу

Номер пробної площі	Порода	Середній діаметр, см	Середня висота, см	Вік, років	Сума площ поперечних перерізів, м ²				Вітровал, сніголом, захаращеність				
					I+II	IIIв (не підлягає вируб-ню)	IIIв (підлягає вируб-ню)	IV-VI	Разом	Ліквідна деревина		Неліквідна деревина	
										сума площ поп-х перерізів, м ²	запас м ³	сума площ поп-х перерізів, м ²	запас м ³
1	Сосна	29	26	77	4.3960	10.1422		5.1823	19.7205	0.0168	9.601	0.0006	0.364
	Дуб звичайний	16	19	77		1.8162		0.4773	2.2935	14.0000	1.938	1.0000	0.569
	Граб	11	17	77		0.0477			0.0477	3.0000	0.232		
	Береза	9	12	77		0.0477		0.0050	0.0528	1.0000	0.030		
середні дані	сума площ поперечних перерізів, м ²				4.3960	12.0538		5.6646	22.1144	18.0168		1.0006	
	запас за категоріями стану, м ³				50.994	135.118		64.555	250.667		11.801		0.933
Запас усього, м ³					263.401								

Результати обробки даних вимірювань

1. Склад: Сосна, Дуб звичайний, Граб, Береза,

2. Повнота:

загальна фактична повнота (I–VI к. с. + вітровал):	0.5027
повнота (I–IV категорій стану, без сухостою):	0.4637
повнота, що вирубується (IIIпв–VI категорій стану):	0.1473
до рубки (дерева I+II+IIIпв+IIIпв категорій стану):	0.3553
після рубки (дерева I+II+IIIпв категорій стану):	0.3553

3. Запас на 1 гектар:

дерев, що ростуть (I+II+IIIпв+IIIпв категорій стану):	263.401 м ³	
дерев, що всихають і сухостійних IV+V+VI категорій стану):	186.112 м ³	427 – загальна кількість дерев на ділянку
дерев, що підлягають вирубуванню IIIпв+IV+V+VI категорій стану):	64.555 м ³	
дерев, що підлягають вирубуванню IIIпв+IV+V+VI категорій стану):	64.555 м ³	262 – загальна кубатура на ділянку

4. Запас на 1 гектар вітровалу, сніголому, захаращеності, всього:

у тому числі ліквідна деревина:	11.801 м ³								
з неї підлягає прибиранню:	0.933 м ³	I	II	III нв	III пв	IV	V	VI	Вітровал
			51	135		58		6	12

5. Характер і причини ослаблення (пошкодження), всихання, тощо:

Стовбурові шкідники

6. Висновок про потребу лісгосподарських заходів: згідно вимог п. 27 діючих санітарних правил в лісах України, затверджених постановою Кабінету Міністрів України від 27 липня 1995 року № 555, дане насадження потребує суцільної санітарної рубки.

Обстеження виконали:

- 1) Помічник нач. надлісництва
- 2) Провідний Інш. ОЗЛ
- 3) Лісничий



Цимбалюк О.М.
Власюк Ю.А.
Пивоварчук А.М.

КАРТКА
пробних площ обстеження санітарного стану насаджень
Рівненська область
філія "Поліський лісовий офіс" Соснівське надлісництво

Щекичинське лісництво

Квартал №5

Виділ №17

Ділянка №4

площа 0.2 га група віку

стигли

походження

природне

бонітет

1

тип лісу

Номер пробної площі	Порода	Середній діаметр, см	Середня висота, см	Вік, років	Сума площ поперечних перерізів, м ²					Вітровал, сніголом, захаращеність			
					I+II	IIIв (не підлягає вируб-ню)	IIIпв (підлягає вируб-ню)	IV-VI	Разом	Ліквідна деревина		Неліквідна деревина	
										сума площ поп-х перерізів, м ²	запас м ³	сума площ поп-х перерізів, м ²	запас м ³
1	Сосна	30	25	92	0.1683	0.4848		0.2035	0.8566	0.0109	1.196	0.0378	4.136
	Дуб звичайний	21	22	92		0.3052		0.0854	0.3906	4.0000	1.754		
	Граб	11	16	92		0.3693		0.3806	0.7498	34.0000	2.466	14.0000	2.155
	Осіка	20	20	92		0.0314			0.0314				
середні дані	сума площ поперечних перерізів, м ²				0.1683	1.1907		0.6694	2.0284	38.0109		14.0378	
	запас за категоріями стану, м ³				1.885	11.871		6.213	19.969		5.416		6.291
Запас усього, м ³									31.676				

Результати обробки даних вимірювань

1. Склад: Сосна, Дуб звичайний, Граб, Осика,

2. Повнота:

загальна фактична повнота (I–VI к. с. + вітровал):	0.4912
повнота (I–IV категорій стану, без сухостою):	0.2584
повнота, що вирубується (IIIпв–VI категорій стану):	0.3013
до рубки (дерев I+II+IIIнв+IIIпв категорій стану):	0.1899
після рубки (дерев I+II+IIIнв категорій стану):	0.1899

3. Запас на 1 гектар:

дерев, що ростуть (I+II+IIIнв+IIIпв категорій стану):	158.375 м ³
дерев, що всихають і сухостійних IV-V+VI категорій стану):	68.780 м ³
дерев, що підлягають вирубуванню IIIпв+IV+V+VI категорій стану):	31.065 м ³

140 – загальна кількість дерев на ділянку

25 – загальна кубатура на ділянку

4. Запас на 1 гектар вітровалу, сніголому, захарашеності, всього:

у тому числі ліквідна деревина:	27.080 м ³
з неї підлягає прибиранню:	31.455 м ³

	I	II	III нв	III пв	IV	V	VI	Вітровал
		2	12		4		2	5

5. Характер і причини ослаблення (пошкодження), всихання, тощо:

Стовбурові шкідники _____

6. Висновок про потребу лісгосподарських заходів: згідно вимог п. 27 діючих санітарних правил в лісах України, затверджених постановою Кабінету Міністрів України від 27 липня 1995 року № 555, дане насадження потребує сушільної санітарної рубки.

Обстеження виконали:

- 1) Помічник нач. надлісництва
- 2) Провідний інж. ОЗА
- 3) Лісничий



Цимбалюк О.М.
Власюк Ю.А.
Пивоварчук А.М.