

АКТ

лісопатологічного обстеження насаджень по Костопільському надлісництву Філії «Поліський лісовий офіс» ДП «Ліси України» на предмет призначення заходів з поліпшення санітарного стану лісів на 2026 рік

09 березня 2026 року

м. Костопіль Рівненського р-ну
Рівненської області

Нами, комісією на підставі поданого виклику Костопільського надлісництва Філії «Поліський лісовий офіс» ДП «Ліси України» (далі - надлісництва) №2767/34.4.1-2026 від 03.03.2026 року та наказу №5/34.4.1 від 05.01.2026 року «Про створення комісії для обстеження насаджень на предмет доцільності призначення суцільних санітарних рубок по Філії «Поліський лісовий офіс» Костопільське надлісництво» для проведення обстеження насаджень на доцільність призначення суцільних санітарних рубок (далі – ССР) та згідно «Санітарних правилах в лісах України» затверджених постановою Кабінету Міністрів України від 27 липня 1995 р. № 555 (далі - СПЛУ): головним спеціалістом відділу мисливського господарства, охорони та захисту лісів Північно-Західного міжрегіонального УЛМГ Яною ЛИМАР, заступником начальника філії «Рівнелісозахист» державного спеціалізованого лісозахисного підприємства «Київлісозахист» Валентином МАЦКОВИМ, начальником Костопільського надлісництва філії "Поліський лісовий офіс" ДП "Ліси України" Леонідом КЛЬОПОМ, помічником начальника Костопільського надлісництва філії "Поліський лісовий офіс" ДП "Ліси України" Олександром ХЕВЗЮКОМ, інженером 1 категорії з охорони та захисту лісу відділу охорони та захисту лісів філії "Поліський лісовий офіс" ДП "Ліси України" Василем ЮХИМЧУКОМ, провідним інженером лісового господарства відділу лісового господарства філії "Поліський лісовий офіс" ДП "Ліси України" Віталієм ОЛЕКСІЙОВЦЕМ, лісничим Корчинського лісництва Петром МИРОНЧУКОМ, лісничим Решуцького лісництва Павлом ОХМАКОМ, Головинським сільським головою Олександром БАЧУКОМ, головним спеціалістом відділу ЖКХ Олександрійської сільської ради – Ольгою СІНЬКОВОЮ, було проведено лісопатологічне обстеження лісових насаджень що знаходяться в постійному користуванні Костопільського надлісництва філії "Поліський лісовий офіс" ДП "Ліси України", на предмет призначення в них ССР у відповідності до п.30 СПЛУ, на 2026 рік.

Обстеження проведено в період з 05.03 по 09.03.2026 року.

Таксаційна характеристика вказана згідно матеріалів лісовпорядкування 2019 року станом на 01.01.2020 року.

Корчинське лісництво

Квартал 35 виділ 14, площа виділу 4,5 га. (в рубку кв. 35. вид. 14(1) пл. 0,9 га); склад насадження 7БП2ЯЛЄ1СЗ+ОС+ВЛЧ; вік 50р; Н-22 м; Д-26 см; бонітет – 1; повнота – 0,75; ТЛУ – СЗГДС; запас на 1га - 250 м3; категорія захисності лісів -

експлуатаційні ліси. Повідомлення про погіршення санітарного стану насаджень є в наявності. Акт розбіжності з матеріалами лісовпорядкування додається

Квартал 35 виділ 15 , площа виділу 1,4 га. (в рубку кв. 35. вид. 15(1) пл. 0,2 га); склад насадження 7БП2ОС1СЗ; вік 40р; Н-18 м; Д-18 см; бонітет – 1А; повнота – 0,70; ТЛУ – ВЗДС; запас на 1га - 180 мЗ; категорія захисності лісів - експлуатаційні ліси. Повідомлення про погіршення санітарного стану насаджень є в наявності. Проведені заходи відсутні. Акт розбіжності з матеріалами лісовпорядкування додається

Квартал 35 виділ 16 , площа виділу 2,5 га. (в рубку кв. 35. вид. 16(2) пл. 1,5 га); склад насадження 10СЗ+БП+ДЗ; вік 64р; Н-23 м; Д-30 см; бонітет – 1; повнота – 0,70; ТЛУ – ВЗДС; запас на 1га - 340 мЗ; категорія захисності лісів - експлуатаційні ліси. Повідомлення про погіршення санітарного стану насаджень є в наявності. Проведені заходи СРВ-2021.

Квартал 35 виділ 17 , площа виділу 2,1 га. (в рубку кв. 35. вид. 17(2) пл. 0,4га); склад насадження 10СЗ+БП+ВЛЧ; вік 80р; Н-26 м; Д-42 см; бонітет – 1; повнота – 0,60; ТЛУ – ВЗДС; запас на 1га - 340 мЗ; категорія захисності лісів - експлуатаційні ліси. Повідомлення про погіршення санітарного стану насаджень є в наявності. Проведені заходи СРВ-2020.

Квартал 35 виділ 18 , площа виділу 4,2 га. (в рубку кв. 35. вид. 18(5) пл. 0,3 га); склад насадження 7СЗЗБП+ВЛЧ; вік 55р; Н-22 м; Д-26 см; бонітет – 1А; повнота – 0,70; ТЛУ – ВЗДС; запас на 1га - 280 мЗ; категорія захисності лісів - експлуатаційні ліси. Повідомлення про погіршення санітарного стану насаджень є в наявності. Проведені заходи СРВ-2020.

Квартал 35 виділ 18 , площа виділу 4,2 га. (в рубку кв. 35. вид. 18(6) пл. 0,5 га); склад насадження 7СЗЗБП+ВЛЧ; вік 55р; Н-22 м; Д-26 см; бонітет – 1А; повнота – 0,70; ТЛУ – ВЗДС; запас на 1га - 280 мЗ; категорія захисності лісів - експлуатаційні ліси. Повідомлення про погіршення санітарного стану насаджень є в наявності. Проведені заходи СРВ-2020.

Квартал 35 виділ 18 , площа виділу 4,2 га. (в рубку кв. 35. вид. 18(7) пл. 0,2 га); склад насадження 7СЗЗБП+ВЛЧ; вік 55р; Н-22 м; Д-26 см; бонітет – 1А; повнота – 0,70; ТЛУ – ВЗДС; запас на 1га - 280 мЗ; категорія захисності лісів - експлуатаційні ліси. Повідомлення про погіршення санітарного стану насаджень є в наявності. Проведені заходи СРВ-2020.

Квартал 35 виділ 26 , площа виділу 1,3 га. (в рубку кв. 35. вид. 26(1) пл. 0,6 га); склад насадження 7СЗ1ОС1ВЛЧ1БП+ДЗ+ГЗ; вік 90р; Н-25 м; Д-40 см; бонітет – 2; повнота – 0,40; ТЛУ – С4ДСО; запас на 1га - 200 мЗ; категорія захисності лісів - експлуатаційні ліси. Повідомлення про погіршення санітарного стану насаджень є в наявності. Проведені заходи відсутні.

Квартал 35 виділ 29 , площа виділу 1,7 га. (в рубку кв. 35. вид. 29(3) пл. 0,4 га); склад насадження 6СЗЗБП1ОС; вік 60р; Н-22 м; Д-28 см; бонітет – 1; повнота – 0,70; ТЛУ – ВЗДС; запас на 1га - 290 мЗ; категорія захисності лісів - експлуатаційні ліси. Повідомлення про погіршення санітарного стану насаджень є в наявності. Проведені заходи відсутні.

Квартал 42 виділ 1, площа виділу 6,9 га. (в рубку кв. 42. вид. 1 (4) пл. 1,3 га); склад насадження 10СЗ; вік 70р; Н-23 м; Д-34 см; бонітет – 1; повнота – 0,55; ТЛУ – ВЗДС; запас на 1га – 270 мЗ; категорія захисності лісів - експлуатаційні ліси. Повідомлення про погіршення санітарного стану насаджень є в наявності. Проведені заходи відсутні.

Решуцьке лісництво

Квартал 27 виділ 16 , площа виділу 3,7 га. (в рубку кв. 27. вид. 16(1) пл. 0,8 га); склад насадження 9С31ЯЛЕ+ДЗ+ГЗ; вік 58р; Н-25 м; Д-28 см; бонітет - 1А; повнота – 0,80; ТЛУ – СЗГДС; запас на 1га — 440 м3; категорія захисності лісів - рекреаційно-оздоровчі. Повідомлення про погіршення санітарного стану насаджень є в наявності. Проведені заходи відсутні.

Квартал 27 виділ 24 , площа виділу 3,9 га. (в рубку кв. 27. вид. 24(1) пл. 0,6 га); склад насадження 6С32БП2ЯЛЕ; вік 80р; Н-29 м; Д-40 см; бонітет - 1А; повнота – 0,70; ТЛУ – СЗГДС; запас на 1га - 400 м3; категорія захисності лісів - рекреаційно-оздоровчі. Повідомлення про погіршення санітарного стану насаджень є в наявності. Проведені заходи СРВ-2023

Квартал 27 виділ 26 , площа виділу 1,6 га. (в рубку кв. 27. вид. 26(1) пл. 1,0 га); склад насадження 6ЯЛЕЗС31ДЗ+БП+ГЗ; вік 80р; Н-27 м; Д-28 см; бонітет - 1; повнота – 0,75; ТЛУ – СЗГДС; запас на 1га - 460 м3; категорія захисності лісів - рекреаційно-оздоровчі. Повідомлення про погіршення санітарного стану насаджень є в наявності. Проведені заходи СРВ-2023. Акт розбіжності з матеріалами лісовпорядкування додається

Квартал 33 виділ 18 , площа виділу 3,8 га. (в рубку кв. 33. вид. 18(2) пл. 0,3 га); склад насадження 7Д32Г31СЗ; вік 70р; Н-25 м; Д-34 см; бонітет - 1; повнота – 0,80; ТЛУ – С2ГДС; запас на 1га - 340 м3; категорія захисності лісів - рекреаційно-оздоровчі. Повідомлення про погіршення санітарного стану насаджень є в наявності. Проведені заходи відсутні.

Квартал 34 виділ 3 , площа виділу 6,5 га. (в рубку кв. 34. вид. 3(1) пл. 5,4 га); склад насадження 9С31ГЗ+ЯЛЕ+МДЕ; вік 85р; Н-31 м; Д-34 см; бонітет - 1А; повнота – 0,75; ТЛУ – С2ГДС; запас на 1га - 440 м3; категорія захисності лісів - рекреаційно-оздоровчі ліси. Повідомлення про погіршення санітарного стану насаджень є в наявності. Проведені заходи відсутні.

Квартал 35 виділ 1 , площа виділу 1,9 га. (в рубку кв. 35. вид. 1 пл. 1,9 га); склад насадження 10СЗ+ДЗ+ГЗ; вік 60р; Н-26 м; Д-30 см; бонітет - 1А; повнота – 0,80; ТЛУ – С2ГДС; запас на 1га - 450 м3; категорія захисності лісів - рекреаційно-оздоровчі ліси. Повідомлення про погіршення санітарного стану насаджень є в наявності. Проведені заходи ПРХ-2025

Квартал 35 виділ 3 , площа виділу 4,8 га. (в рубку кв. 35. вид. 3 пл. 4,8 га); склад насадження 9С31БП+ДЗ+ГЗ; вік 85р; Н-29 м; Д-40 см; бонітет - 1А; повнота – 0,70; ТЛУ – С2ГДС; запас на 1га - 420 м3; категорія захисності лісів - рекреаційно-оздоровчі ліси. Повідомлення про погіршення санітарного стану насаджень є в наявності. Проведені заходи СРВ-2023, СРВ-2024

Квартал 35 виділ 13 , площа виділу 22,6 га. (в рубку кв. 35. вид. 13(4) пл. 4,0 га); склад насадження 5БП2С33ГЗ+ЯЛЕ+ДЗ; вік 80р; Н-27 м; Д-34 см; бонітет - 1; повнота – 0,70; ТЛУ – СЗГДС; запас на 1га - 220 м3; категорія захисності лісів - рекреаційно-оздоровчі ліси. Повідомлення про погіршення санітарного стану насаджень є в наявності. Проведені заходи СРВ-2022(6,0га), СРВ-2024(6,8га).

Причиною пошкодження обстежених ділянок лісу є стихійне лихо (08 червня 2025 року спостерігався значний дощ та град, впродовж доби шквали та пориви західного вітру 19-24 м/с, що відповідає критеріям небезпечних метеорологічних

явищ I рівня небезпечності у їх верхній замикальній градації. Поєднання цих явищ за наслідками кумулятивного впливу може прирівнюватися до стихійного метеорологічного явища, зазначено в довідці Рівненського обласного центру з гідрометеорології від 18.06.2025 року), дане стихійне лихо мало масовий характер та значну площу пошкодження, в наслідок чого проведена процедура оцінки впливу на довкілля та отримано висновок з оцінки впливу на довкілля планової діяльності « Використання лісових ресурсів у порядку проведення суцільних санітарних рубок на території лісового фонду Костопільського надлісництва філії «Поліський лісовий офіс» Державного спеціалізованого господарського підприємства «Ліси України» (реєстраційний номер справи про оцінку впливу на довкілля планової діяльності №61/6101-13726/2 від 30.12.2025 року)

На час обстеження встановлено, що значна частина дерев хвойних та листяних порід знаходиться з вивернутою кореневою системою та переломаними стовбурами навіпіл, пошкодженими кронами, також є в наявності дерева з підірваною кореневою системою та нахилом стовбура більше 30 градусів від вертикальної осі.

При обстеженні було встановлено, що показник повноти даних ділянок лісу без врахування вітровальних та буреломних дерев, призведе до зменшення повноти насаджень нижче встановленого показника, у відповідності п. 27 СПЛУ, в даних насадженнях доцільно провести ССР. Згідно матеріалів пробних площ обов'язковому вирубуванню підлягає відповідно 50-76 % запасу деревини.

Висновки та пропозиції:

1. Для наведення належного санітарного стану лісів, збереження стійкості насаджень, запобігання розвитку патологічних процесів, зменшення шкоди у лісах надлісництва, що завдано стихійним лихом, з метою оздоровлення насаджень у максимально стислі строки, за умови недопущення негативного впливу на навколишнє природне середовище, рекомендовано провести заходи з поліпшення санітарного стану лісів, на площі – 25,1 га, а саме: ССР на площі – 25,1 га. Рубки необхідно провести протягом 2026 року.

2. Рубки проводити згідно термінів та норм передбачених СПЛУ, заготовлену деревину вивозити в максимально стислі терміни, а за неможливості термінового вивезення корувати, лісосічні залишки утилізувати.

3. На зрубках провести лісокультурні заходи згідно типу лісорослинних умов, з дотриманням «Правил відтворення лісів» затверджених постановою КМУ від 01.03.2007 р. №303. від 1 березня 2007 р.

4. Державній лісовій охороні надлісництва, вести постійний лісопатологічний моніторинг за санітарним станом насаджень, своєчасно виявляти осередки прояву і поширення шкідників та хвороб, і в першу чергу під час проведення ССР, вживати додаткові заходи до запобігання їх поширенню та зростанню чисельності.

5. При проведенні рубок на лісосіках ССР, дотримуватись п. 27, СПЛУ та Закону України «Про оцінку впливу на довкілля», Відомості Верховної Ради, 2017, № 29, ст. 315, із змінами, внесеними згідно із Законами № 3505-IX від 08.12.2023.

6. Спеціалістам надлісництва, при виявленні червонокнижних рослин та тварин, діяти згідно чинного законодавства.

До акту додаються додатки:

– зведена відомість насаджень, що потребують ССР (додаток №6 до СПЛУ);

- зведена відомість пробних площ, закладених у насадження, що потребують ССР (додаток №7 до СПЛУ);

- плани лісових насаджень, що потребують ССР, з нанесеною на них схемою пробних площ (площа пробної площі, відповідає фактичній площі лісосіки);











Акт складено в 3-х примірниках:

- 1-й: Північно-Західному міжрегіональному управлінню лісового та мисливського господарства;

- 2-й: Філії «Рівнелісозахист» ДСЛП «Київлісозахист»;

- 3-й: Костопільському надлісництву;

Акт підписали:

	Яна ЛИМАР
	Валентин МАЦКОВ
	Леонід КЛЬОП
	Олександр ХЕВЗЮК
	Василь ЮХИМЧУК
	Віталій ОЛЕКСІЙОВЕЦЬ
	Петро МИРОНЧУК
	Павло ОХМАК
	Олександр БАЧУК
	Ольга СІНЬКОВА