

## КАРТКА

пробних площ обстеження санітарного стану насаджень  
Рівненська область  
Костопільське надлісництво

Додаток №5  
до Санітарних правил

Решувцьке лісництво

Квартал № 27

Виділ № 16

Ділянка № 1

площа 0,8 га група віку пристигаючі<sup>65</sup> походження природне бонітет 1а тип лісу СЗГДС

Номер пробної площі	Порода	Середній діаметр, см	Середня висота, см	Вік, років	Сума площ поперечних перерізів, м <sup>2</sup>				Вітровал, сніголом, захаращеність				
					I+II	Шпв (не підлягає вируб-ню)	Шпв (підлягає вируб-ню)	IV-VI	Разом	Ліквідна деревина сума площ поп-х перерізів, м <sup>2</sup>	запас м <sup>3</sup>	Неліквідна деревина сума площ поп-х перерізів, м <sup>2</sup>	запас м <sup>3</sup>
1	Сосна	31	26	65	6,3968	0,4308			6,8276	0,4591	#####	0,0046	2,113
	Ялина	16	18	65		0,0779			0,0779	18,0000	5,129		
	Дуб звичайний	27	20	65		1,1857			1,1857	10,0000	8,335		
	Граб	15	16	65		0,8943			0,8943	89,0000	14,463		
середні дані	сума площ поперечних перерізів, м <sup>2</sup>				6,3968	2,5886			8,9854	117,4591		0,0046	
	запас за категоріями стану, м <sup>3</sup>				74,203	24,274			98,477	238,385			2,113
	Запас усього, м <sup>3</sup>								338,975				



## КАРТКА

пробних площ обстеження санітарного стану насаджень

Рівненська область

Костопільське надлісництво

Додаток №5  
до Санітарних правил

Решувцьке лісництво

Квартал № 27

Виділ № 24

Ділянка № 1

площа 0,6 га група віку

стигли 87

походження

природне

бонітет

Ia

тип лісу

С2ГДС

Номер пробної площі	Порода	Середній діаметр, см	Середня висота, см	Вік, років	Сума площ поперечних перерізів, м <sup>2</sup>				Вітровал, сніголом, захаращеність					
					I+II	IIIв (не підлягає вирубу-нню)	IIIв (підлягає вирубу-нню)	IV-VI	Разом	Діквідна деревина сума площ пог-х перерізів, м <sup>2</sup>	запас м <sup>3</sup>	Недіквідна деревина сума площ пог-х перерізів, м <sup>2</sup>	запас м <sup>3</sup>	
1	Сосна	41	29	87	1,8940				1,8940	0,1866	73,069			
	Дуб звичайний	31	20	87	0,8453	0,7611			1,6064	16,0000	14,924			
	Граб	15	18	87		0,7172		0,1256	0,8428	49,0000	12,219			
	Береза	29	24	87		0,7837			0,7837	15,0000	13,945	3,0000		2,564
	Ялина	21	23	87	0,2085	0,1959			0,4044	25,0000	13,414			
	Вільха	25	22	87		0,5564			0,5564	16,0000	6,983			
	Берест	11	14	87		0,0414			0,0414					
Груша	22	12	87		0,0766			0,0766						
середні дані	сума площ поперечних перерізів, м <sup>2</sup>				2,9478	3,0558		0,1256	6,1293	121,1866			3,0000	
	категорійми стану, м <sup>3</sup>				34,686	30,625		1,108	66,419		134,554			2,564
	Запас усього, м <sup>3</sup>				203,537									

- Результати обробки даних вимірювань
1. Склад: **Сосна, Дуб звичайний, Граб, Береза, Ялина, Вільха, Берест, Груша, , , , ,**
  2. Повнота:

загальна фактична повнота (I-VI к. с. + вітровал):	0,8105	339,227 м <sup>3</sup>								
повнота (I-IV категорій стану, без сухостою):	0,2962	108,852 м <sup>3</sup>								
повнота, що вирубується (IIIпв-VI категорій стану):	0,5221	1,847 м <sup>3</sup>								
до рубки (дерева I-II+IIIпв+IIIпв категорій стану):	0,2884	1,847 м <sup>3</sup>								
після рубки (дерева I-II+IIIпв категорій стану):	<b>0,2884</b>									
Запас на I гектар:		228,530 м <sup>3</sup>								
дерева, що ростуть (I-II+IIIпв+IIIпв категорій стану):		224,257 м <sup>3</sup>								
дерева, що всихають і сухостійних (IV+V+VI категорій стану):		4,273 м <sup>3</sup>								
дерева, що підлягають вирубуванню (IIIпв+IV+V+VI категорій стану):										
у тому числі ліквідна деревина:										
з неї підлягає придбання:										
			I	II	III пв	III пв	IV	V	VI	Вітровал
			8	27	31		1			135
			7,5080	27,1780	30,6250		1,1080			134,5540


Вітровал, бурелом


5. Характер і причини ослаблення (пошкодження), всихання, тощо:
6. Висновок про потребу лісгосподарських заходів: згідно вимог п. 27 діючих санітарних правил в лісах України, затверджених постановою Кабінету Міністрів України від 27 липня 1995 року № 555, дане насадження потребує суцільної санітарної рубки.

Обстеження виконали:

Інженер I категорії з охорони та захисту лісу  
Філії «Поліський лісовий офіс»

Лісничий Решульського лісництва

 Василь ЮХИМЧУК

 Павло ОХИМАК

КАРТКА  
пробних площ обстеження санітарного стану насаджень  
Рівненська область  
Костопільське надлісництво

Решуцьке лісництво

Квартал № 27

Видіг № 26

Ділянка № 1

площа 1,0 га група віку

стигли 87

походження

природне

бонітет

Іа тип лісу

С2ГДС

Номер пробної площі	Порода	Середній діаметр, см	Середня висота, см	Вік, років	Сума площ поперечних перерізів, м <sup>2</sup>				Вітровал, сніголом, захаращеність					
					I+II	III (не підлягає вируб-ню)	III (підлягає вируб-ню)	IV-VI	Разом	Ліквідна деревина сума площ поп-х перерізів, м <sup>2</sup>	запас м <sup>3</sup>	Неліквідна деревина сума площ поп-х перерізів, м <sup>2</sup>	запас м <sup>3</sup>	
1	Сосна	39	28	87	7,6930				7,6930	0,2799	#####			
	Ялина	26	27	87	1,9895	0,0929			2,0824	163,0000	#####			
	Дуб звичайний	22	20	87		1,0626			1,0626	14,0000	#####			2,0000
	Береза	32	22	87		0,7837			0,7837	11,0000	9,093			
	Вільха	20	16	87						8,0000	1,985			
	Ясен	25	15	87						7,0000	2,963			
	Граб	16	16	87		0,9533			0,9533	60,0000	14,363			
середні дані	сума площ поперечних перерізів, м <sup>2</sup> запас за категоріями стану, м <sup>3</sup>				9,6825	2,8926			12,5751	263,2799			2,0000	
	Запас усього, м <sup>3</sup>				120,461	26,879			147,340		327,805			2,690
					477,835									



## КАРТКА

пробних площ обстеження санітарного стану насаджень

Рівненська область

Костопільське надлісництво

Доляток №5  
до Санітарних правил

Решульське лісництво

Квартал № 33

Виділ № 18

Ділянка № 2

площа 0,3 га група віку пристигаючі<sup>77</sup> походження природне бонітет 1 тип лісу С2ГДС

Номер пробної площі	Порода	Середній діаметр, см	Середня висота, см	Вік, років	Сума площ поперечних перерізів, м <sup>2</sup>				Вітровал, сніголом, захаращеність						
					I+II	Шпв (не підлягає вируб-ню)	Шпв (підлягає вируб-ню)	IV-VI	Разом	сума площ поп-х перерізів, м <sup>2</sup>	запас м <sup>3</sup>	сума площ поп-х перерізів, м <sup>2</sup>	запас м <sup>3</sup>		
1	Сосна	35	29	77	0,0804	0,0314			0,1118	0,0514	10,064				
	Дуб звичайний	30	25	77	1,6303	0,0402			1,6705	47,0000	38,684				
	Липа	18	21	77		0,6669			0,6669	34,0000	10,685				
		18	20	77		0,0653			0,0653	8,0000	2,633				
середні дані	сума площ поперечних перерізів, м <sup>2</sup>				1,7107	0,8038			2,5145	89,0514					
	запас за категоріями стану, м <sup>3</sup>				20,201	8,229			28,430		62,066				
	Запас усього, м <sup>3</sup>				90,496										



КАРТКА

пробних площ обстеження санітарного стану насаджень  
Рівненська область  
Костопільське надлісництво

Решуцьке лісництво

Квартал № 34

Виділі № 3

Ділянка № 1

площа 5,4 га група віку

стиглі 92

походження

природне

бонітет

Іа

тип лісу

С2ГДС

Номер пробної площі	Порода	Середній діаметр, см	Середня висота, см	Вік, років	Сума площ поперечних перерізів, м <sup>2</sup>				Вітровал, сніголом, захаращеність						
					I+II	IIIв (не підлягає вируб-ню)	IIIв (підлягає вируб-ню)	IV-VI	Разом	Ліквідна деревина сума площ поп-х перерізів, м <sup>2</sup>	запас м <sup>3</sup>	Неліквідна деревина сума площ поп-х перерізів, м <sup>2</sup>	запас м <sup>3</sup>		
1	Сосна	38	31	92	29,1882				29,1882	0,2173	#####				
	Граб	19	21	92		15,6887			15,6887	663,0000	#####				
	Клен	21	17	92		0,1746			0,1746	5,0000	2,353				
	Модрина	46	32	92		4,2654			4,2654	47,0000	#####				
	Дуб звичайний	31	18	92		0,4509			0,4509	14,0000	11,366				
	Ялина	24	24	92		0,0528			0,0528	47,0000	28,643				
	Ясен	26	21	92		0,0402			0,0402	10,0000	6,596				
середні дані	сума площ поперечних перерізів, м <sup>2</sup>					29,1882	20,6725			49,8607	786,2173				
	запас за категоріями стану, м <sup>3</sup>					396,959	224,304			621,263	1225,145				
	Запас усього, м <sup>3</sup>					1846,408									

**Результати обробки даних вимірювань**

1. Склад: **Сосна, Граб, Клен, Модрина, Дуб звичайний, Ялина, Ясен, , , , , , , , , , ,**
2. Повнота:

загальна фактична повнота (I-VI к. с. + вітровал): **0,6372**  
 повнота (I-IV категорій стану, без сухостою): **0,2213**  
 повнота, що вирубується (III пв-VI категорій стану): **0,4159**  
 до рубки (дерева I+II+III пв+III пв категорій стану): **0,2213**  
 після рубки (дерева I+II+III пв категорій стану): **0,2213**  
**Запас на 1 гектар: 0,2213**

3. Запас на 1 гектар:  
 дерев, що ростуть (I+II+III пв+III пв категорій стану): **341,927 м<sup>3</sup>**  
 дерев, що всихають і сухостійних (IV+V+VI категорій стану): **115,049 м<sup>3</sup>**  
 дерев, що підлягають вирубуванню (III пв+IV+V+VI категорій стану): **2157** – загальна кількість дерев на ділянку  
**1846** – загальна кубатура на ділянку

4. Запас на 1 гектар вітровалу, сніголому, закарашеності, всього: **226,879 м<sup>3</sup>**  
 у тому числі ліквідна деревина: **226,879 м<sup>3</sup>**  
 з неї підлягає придбанням: **226,879 м<sup>3</sup>**


	I	II	III пв	III пв	IV	V	VI	Вітровал
396,9590		<b>397</b>						
224,3040			<b>224</b>					
1225,1450								<b>1225</b>

5. Характер і причини ослаблення (пошкодження), всихання, тощо:  
 Вітровал, бурелом

6. Висновок про потребу лісгосподарських заходів: згідно вимог п. 27 діючих санітарних правил в лісах України, затверджених постановою Кабінету Міністрів України від 27 липня 1995 року № 555, дане насадження потребує суцільної санітарної рубки.

Обстеження виконали: **Інженер I категорії з охорони та захисту лісу**  
**Філії «Поліський лісовий офіс»**  
**Лісничий Решуцького лісництва**

**Василь ЮХИМЧУК**  
**Павло ОХМАК**



## КАРТКА

пробних площ обстеження санітарного стану насаджень  
Рівненська область  
Костопільське надлісництво

Додаток №5  
до Санітарних правил

Решувцьке лісництво

Квартал № 35

Виділ № 1

площа 1,9 га група віку

пристигаючі

походження

природне

бонітет

Ia

тип лісу

С2ГДС

Номер пробної площі	Порода	Середній діаметр, см	Середня висота, см	Вік, років	Сума площ поперечних перерізів, м <sup>2</sup>				Вітровал, сніголом, захаращеність						
					I+II	IIIв (не вируб-но)	IIIв (підлягає вируб-ню)	IV-VI	Разом	Діквідна деревина площ перерізів, м <sup>2</sup>	запас м <sup>3</sup>	сума площ не-х перерізів, м <sup>2</sup>	запас м <sup>3</sup>		
1	Сосна	33	26	67	10,3670	0,1256			10,4926	0,3531	#####				
	Гراب	15	18	67		2,6904			2,6904	326,0000	59,012				
	Дуб звичайний	28	18	67		0,1193			0,1193	10,0000	8,475				
	Липа	22	17	67		0,0829			0,0829	8,0000	3,766				
	Береза	36	24	67						3,0000	3,378				
	Клен	21	15	67		0,2562			0,2562	12,0000	5,412				
середні дані	сума площ поперечних перерізів, м <sup>2</sup> запас за категоріями стану, м <sup>3</sup>				10,3670	3,2744			13,6414	359,3531					
	Запас усього, м <sup>3</sup>				120,257	28,871			149,128		464,462				
					613,590										

**Результати обробки даних вимірювань**

1. Склад: **Сосна, Граб, Дуб звичайний, Липа, Береза, Клен, , , , , , , ,**

2. Повнота:

загальна фактична повнота (I-VI к. с. + вітровал): **0,7059**  
 повнота (I-IV категорій стану, без сухостою): **0,1740**  
 повнота, що вирубується (III пв-VI категорій стану): **0,5319**  
 до рубки (дерева I+II+III пв+III пв категорій стану): **0,1740**  
 після рубки (дерева I+II+III пв категорій стану): **0,1740**  
**Запас на 1 гектар:**

дерева, що ростуть (I+II+III пв+III пв категорій стану): **322,942 м<sup>3</sup>**  
 дерев, що всихають і сухостійних (IV+V+VI категорій стану): **78,488 м<sup>3</sup>**  
 дерев, що підлягають вирубуванню (III пв+IV+V+VI категорій стану): **м<sup>3</sup>**  
 У тому числі ліквідна деревина: **244,454 м<sup>3</sup>**  
 з неї підлягає прибранню: **м<sup>3</sup>**

**1023** – загальна кількість дерев на ділянку  
**614** – загальна кубатура на ділянку


	I	II	III пв	III пв	IV	V	VI	Вітровал
120		120	29					464
120,2570		120,2570	28,8710					464,4620

Вітровал, бурелом

6. Висновок про потребу лісогосподарських заходів: згідно вимог п. 27 діючих санітарних правил в лісах України, затверджених постановою Кабінету Міністрів України від 27 липня 1995 року № 555, дане насадження потребує суцільної санітарної рубки.

Обстеження виконали: **Інженер I категорії з охорони та захисту лісу**  
**Філії «Поліський лісовий офіс»**  
**Лісничий Решуцького лісництва**

**Василь ЮХИМЧУК**  
**Павло ОХМАК**



КАРТКА  
пробних площ обстеження санітарного стану насаджень  
Рівненська область  
Костопільське надлісництво

Решуцьке лісництво

Квартал № 35

Виділ № 3

площа 4,8 га група віку

стигли 92

походження

природне

бонітет

Іа

тип лісу

С2ГДС

Номер пробної площі	Порода	Середній діаметр, см	Середня висота, см	Вік, років	Сума площ поперечних перерізів, м <sup>2</sup>				Вітровал, сніголом, захаращеність					
					I+II	III+IV підлягає вируб-ню)	III+V підлягає вируб-ню)	IV-VI	Разом	Ліквідна деревина перерізія, м <sup>2</sup>	запас м <sup>3</sup>	Неліквідна деревина перерізія, м <sup>2</sup>	запас м <sup>3</sup>	
1	Сосна	39	27	92	23,8313				23,8313	0,2910	#####	0,0008	2,246	
	Граб	16	16	92		11,0541			11,0541	582,0000	#####	5,0000	1,413	
	Береза	26	25	92		2,8046			2,8046	76,0000	45,437	27,0000	36,997	
	Ялина	27	24	92	1,0563	0,0528			1,1090	38,0000	26,478	4,0000	3,390	
	Дуб звичайний	18	19	92		2,4216			2,4216	68,0000	23,083			
	Берест	16	16	92		1,0236			1,0236	19,0000	5,994			
	Осика	11	18	92		0,3818	0,0465		0,4283	9,0000	0,907			
	Ясен	24	17	92						0,0038	4,484			
середні дані	сума площ поперечних перерізів, м <sup>2</sup>				24,8876	17,3567	0,0465		42,2908	792,2910		36,0008		
	запас за категоріями стану, м <sup>3</sup>				297,954	153,972	0,390		452,316	1060,623			44,046	
	Запас усього, м <sup>3</sup>								1556,985					

1. Склад: Сосна, Граб, Береза, Ялина, Дуб звичайний, Берест, Осика, Ясен, , , , , , .  
 2. Повнота:

Результати обробки даних вимірювань

- загальна фактична повнота (I-VI к. с. + вітровал): 0,7539  
 повнота (I-IV категорій стану, без сухостою): 0,2452  
 повнота, що вирубується (IIIпв-VI категорій стану): 0,5090  
 до рубки (дерева I+II+IIIпв+IIIпв категорій стану): 0,2452  
 після рубки (дерева I+II+IIIпв категорій стану): **0,2449**  
 3. Запас на I гектар:

- дерева, що ростуть (I+II+IIIпв+IIIпв категорій стану): 325,306 м<sup>3</sup>  
 дерев, що всихають і сухостійних IV+V+VI категорій стану): 94,233 м<sup>3</sup>  
 дерев, що підлягають вирубуванню IIIпв+IV+V+VI категорій стану): 0,081 м<sup>3</sup>  
 4. Запас на I гектар вітровалу, сніголому, захищеності, всього: 231,074 м<sup>3</sup>  
 у тому числі ліквідна деревина: 221,897 м<sup>3</sup>  
 з неї підлягає придбання: 9,176 м<sup>3</sup>


	I	II	III пв	III нв	IV	V	VI	Вітровал
75	223	154	0					1065
75,4050	222,5490	153,9720	0,3900					1065,1070

Вітровал, бурелом

6. Висновок про потребу лісогосподарських заходів: згідно вимог п. 27 діючих санітарних правил в лісах України, затверджених постановою Кабінету Міністрів України від 27 липня 1995 року № 555, дане наслідження потребує суцільної санітарної рубки.

Обстеження виконали:

Інженер I категорії з охорони та захисту лісу  
 Філії «Поліський лісовий офіс»  
 Лісничий Решуцького лісництва



Василь ЮХИМЧУК  
 Павло ОХМАК

КАРТКА

пробних площ обстеження санітарного стану насаджень  
Рівненська область  
Костопільське надлісництво

Решувцьке лісництво

Квартал № 35

Виділ № 13

Ділянка № 4

площа 4,0 га група віку

стигли 87

походження

природне

бонітет

1 тип лісу

СЗГДС

Номер пробної площі	Порода	Середній діаметр, см	Середня висота, см	Вік, років	Сума площ поперечних перерізів, м <sup>2</sup>				Вітровал, сніголом, захарашеність					
					I+II	IIIв (не вируб-но)	IIIв (підлягає вируб-ню)	IV-VI	Разом	Ділянка деревина сума площ поп-х перерізів, м <sup>2</sup>	запас м <sup>3</sup>	Неділянка деревина сума площ поп-х перерізів, м <sup>2</sup>	запас м <sup>3</sup>	
1	Сосна	38	29	87	0,8478				0,8478	0,0089	23,135			
	Береза	32	26	87		13,6238			13,6238	189,0000	#####			
	Граб	18	21	87		8,0057			8,0057	512,0000	#####			
	Дуб звичайний	20	27	87	0,4069	1,4507			1,8576	60,0000	27,030			
	Ялина	28	27	87	0,2324	0,0716			0,3040	13,0000	12,755			
середні дані	сума площ поперечних перерізів, м <sup>2</sup> запас за категоріями стану, м <sup>3</sup>				1,4871	23,1518			24,6390	774,0089				
	Запас усього, м <sup>3</sup>				18,907	257,915			276,822		423,438			
									700,260					



## КАРТКА

пробних площ обстеження санітарного стану насаджень

Рівненська область

Костопільське надлісництво

Додаток №5  
до Санітарних правил

Корчинське лісництво

Квартал № 35

Виділ № 14

Ділянка № 1

площа 0,9 га група віку середньовікові

57

походження

природне

Бонітет

1

тип лісу

ВЗДС

Номер пробної площі	Порода	Середній діаметр, см	Середня висота, см	Вік, років	Сума площ поперечних перерізів, м <sup>2</sup>				Вітровал, сніголом, захаращеність					
					I+II	IIIв (не вируб-ню)	IIIпв (підлягає вируб-ню)	IV-VI	Разом	Ліквідна деревина сума площ поп-х перерізів, м <sup>2</sup>	запас м <sup>3</sup>	Неліквідна деревина сума площ поп-х перерізів, м <sup>2</sup>	запас м <sup>3</sup>	
1	Сосна	21	22	57	1,8388	0,0716			1,9104	0,1035	43,483	0,0061	2,562	
	Дуб звичайний	10	18	57		0,2964			0,2964	6,0000	0,432			
	Береза	16	19	57		1,3778			1,3778	68,0000	14,645		1,780	
	Осика	20	22	57		0,3919			0,3919	17,0000	7,373		7,0000	
	Ялина	17	20	57	0,2424	0,3668			0,6092	49,0000	12,667		2,298	
	Вільха	15	17	57		0,0276			0,0276	3,0000	0,502		1,492	
													3,0000	0,573
середні дані	сума площ поперечних перерізів, м <sup>2</sup> запас за категорійми стану, м <sup>3</sup>				2,0812	2,5321			4,6133	143,1035	79,102		27,0061	
	Запас усього, м <sup>3</sup>				20,730	23,138			43,868					8,705
					131,675									





Результати обробки даних вимірювань

1. Склад: **Сосна, Дуб звичайний, Береза, Осика, , , , , , , , , , ,**  
 2. Повнота:

- загальна фактична повнота (I-VI к. с. + вітровал): 0,4911  
 повнота (I-IV категорій стану, без сухостою): 0,1806  
 повнота, що вирубується (IIIпв-VI категорій стану): 0,3105  
 до рубки (дерева I+II+IIIпв+IIIпв категорій стану): 0,1806  
 після рубки (дерева I+II+IIIпв категорій стану): **0,1806**  
 Запас на 1 гектар:

- дерева, що ростуть (I+II+IIIпв+IIIпв категорій стану): 170,455 м<sup>3</sup>  
 дерев, що всихають і сухостійних IV+V+VI категорій стану): 58,135 м<sup>3</sup>  
 дерев, що підлягають вирубуванню IIIпв+IV+V+VI категорій стану): **95** – загальна кількість дерев на ділянку  
 4. Запас на 1 гектар вітровалу, сніголому, захарашеності, всього: 112,320 м<sup>3</sup>  
 У тому числі ліквідна деревина: 106,130 м<sup>3</sup>  
 3 неї підлягає прибранню: 6,190 м<sup>3</sup>  
**33** – загальна кубатура на ділянку


5. Характер і причини ослаблення (пошкодження), всихання, тощо: Вітровал, бурелом  
 6,2400 5,3870 21,2260  
**6** **5** **21**  
 Вітровал

6. Висновок про потребу лісгосподарських заходів: згідно вимог п. 27 діючих санітарних Правил в лісах України, затверджених постановою Кабінету Міністрів України від 27 липня 1995 року № 555, дане насадження потребує суцільної санітарної рубки.

Обстеження виконали:

Інженер I категорії з охорони та захисту лісу  
 Філії «Поліський лісовий офіс»

Лісничий Корчинського лісництва



Василь ЮХИМЧУК

Петро МИРОНЧУК





КАРТКА

пробних площ обстеження санітарного стану насаджень  
Рівненська область  
Костопільське надлісництво

Корчинське лісництво

Квартал № 35

Виділ № 17

Ділянка № 2

площа 0,4 га група віку

стигли 87

походження

природне

бонітет

1 тип лісу

ВЗДС

Номер пробної площі	Порода	Середній діаметр, см	Середня висота, см	Вік, років	Сума площ поперечних перерізів, м <sup>2</sup>				Вітровал, сніголом, захаращеність				
					I+II	Шпв (не підлягає вируб-ню)	Шпв (підлягає вируб-ню)	IV-VI	Разом	Ліквідна деревина сума площ поп-х перерізів, м <sup>2</sup>	запас м <sup>3</sup>	Неліквідна деревина сума площ поп-х перерізів, м <sup>2</sup>	запас м <sup>3</sup>
1	Сосна	35	27	87	2,6188				2,6188	58,525	0,812	0,0117	2,803
	Дуб звичайний	14	17	87		0,1645			0,1645	6,0000	0,812		
	Осіка	32	24	87						5,0000	5,331	1,0000	0,339
	Граб	16	20	87		0,3429			0,3429	10,0000	3,349		
	Береза	22	23	87						5,0000	1,933	2,0000	1,176
середні дані	сума площ поперечних перерізів, м <sup>2</sup>				2,6188				2,6188	26,2439		3,0117	
	запас за категоріями стану, м <sup>3</sup>				4,694				36,119	69,950			4,318
	Запас усього, м <sup>3</sup>								110,387				

**Результати обробки даних вимірювань**

1. Склад: **Сосна, Дуб звичайний, Осика, Граб, Береза, .....**

2. Повнота: .....

загальна фактична повнота (I-VI к. с. + вітровал):	0,5268							
повнота (I-IV категорій стану, без сухостою):	0,1755							
повнота, що вирубується (IIIпв-VI категорій стану):	0,3513							
до рубки (дерева I+II+IIIпв+IIIпв категорій стану):	0,1755							
після рубки (дерева I+II+IIIпв категорій стану):	<b>0,1755</b>							
3. Запас на 1 гектар:								
дерева, що ростуть (I+II+IIIпв+IIIпв категорій стану):			275,968 м <sup>3</sup>					
дерева, що всихають і сухостійних IV+V+VI категорій стану):			90,298 м <sup>3</sup>					
дерева, що підлягають вирубуванню IIIпв+IV+V+VI категорій стану):			185,670 м <sup>3</sup>					
4. Запас на 1 гектар вітровалу, сніголому, захищеності, вельо:	174,875 м <sup>3</sup>							
у тому числі ліквідна деревина:	10,795 м <sup>3</sup>							
з неї підлягає прибиранню:								
		I	II	III пв	III пв	IV	VI	Вітровал
			<b>31</b>	<b>5</b>				<b>70</b>

5. Характер і причини ослаблення (пошкодження), всихання, тощо:


Вітровал, бурелом

31,4250      4,6940      69,9500

6. Висновок про потребу лісогосподарських заходів: згідно вимог п. 27 діючих санітарних правил в лісах України, затверджених постановою Кабінету Міністрів України від 27 липня 1995 року № 555, дане насадження потребує суцільної санітарної рубки.

Обстеження виконали:

Інженер I категорії з охорони та захисту лісу  
Філії «Поліський лісовий офіс»

 Василь ЮХИМЧУК

Лісничий Корчинського лісництва  
Петро МИРОНЧУК





КАРТКА  
пробних площ обстеження санітарного стану насаджень  
Рівненська область  
Костопільське надлісництво

Корчинське лісництво

Квартал № 35

Виділ № 18

Ділянка № 6

площа 0,5 га група віку пристигаючі

62

походження

природне

бонітет

1 тип лісу

ВЗДС

Номер пробної площі	Порода	Середній діаметр, см	Середня висота, см	Вік, років	Сума площ поперечних перерізів, м <sup>2</sup>				Вітровал, сніголом, захаращеність				
					I+II	IIIв (не підлягає вирубу-ню)	IIIшв (підлягає вирубу-ню)	IV-VI	Разом	Ліквідна деревина сума площ поп-х перерізів, м <sup>2</sup>	запас м <sup>3</sup>	сума площ поп-х перерізів, м <sup>2</sup>	запас м <sup>3</sup>
1	Сосна	26	21	62	3,5419	0,0766			3,6185	0,3010	66,305		
	Дуб звичайний	12	17	62		0,2298			0,2298	10,0000	1,234		
	Береза	19	22	62		0,1294			0,1294	2,0000	0,929		
	Вільха	14	20	62		0,0364			0,0364	2,0000	0,180		
	Граб	10	16	62		0,0678			0,0678	2,0000	0,237		
	Ялина	10	15	62		0,0151			0,0151	2,0000			
середні дані	сума площ поперечних перерізів, м <sup>2</sup>				3,5419	0,5552			4,0971	16,3010			
	запас за категоріями стану, м <sup>3</sup>				34,003	4,951			38,954		68,885		
	Запас усього, м <sup>3</sup>									107,839			







КАРТКА

пробних площ обстеження санітарного стану насаджень  
Рівненська область  
Костопільське надлісництво

Корчинське лісництво

Квартал № 35

Виділ № 26

Ділянка № 1

площа 0,6 га група віку

стигли 97

походження

природне

бонітет

1

тип лісу

ВЗДС

Номер пробної площі	Порода	Середній діаметр, см	Середня висота, см	Вік, років	Сума площ поперечних перерізів, м <sup>2</sup>				Вітровал, сніголом, захирацєність						
					I+II	IIIв (не підлягає вируб-ню)	IIIпв (підлягає вируб-ню)	IV-VI	Разом	Ліквідна деревина сума площ поп-х перерізів, м <sup>2</sup>	запас м <sup>3</sup>	Неліквідна деревина сума площ поп-х перерізів, м <sup>2</sup>	запас м <sup>3</sup>		
1	Сосна	18	22	97	1,1455	0,3266			1,4720	0,0719	20,134				
	Дуб звичайний	11	17	97		0,5363			0,5363	19,0000	1,646				
	Береза	16	19	97		0,7624			0,7624	30,0000	7,162				
	Вільха	14	20	97		0,3454			0,3454	11,0000	1,202	4,0000	0,948		
	Осика	22	21	97		0,2047			0,2047	4,0000	1,495	12,0000	5,450		
	Граб	9	13	97		0,0364			0,0364						
середні дані	сума площ поперечних перерізів, м <sup>2</sup>				1,1455	2,2118			3,3573	64,0719					
	запас за категоріями стану, м <sup>3</sup>				11,455	19,868			31,323	31,639			16,0000		
	Запас усього, м <sup>3</sup>								69,360						6,398

**Результати обробки даних вимірювань**

1. Склад: **Сосна, Дуб звичайний, Береза, Вільха, Осика, Граб, , , , , , , , ,**  
 2. Повнота:

загальна фактична повнота (I-VI к. с. + вітровал): **0,3397**  
 повнота (I-IV категорій стану, без сухостою): **0,1624**  
 повнота, що вирубується (IIIпв-VI категорій стану): **0,1773**  
 до рубки (дерева I-II+IIIпв+IIIпв категорій стану): **0,1624**  
 після рубки (дерева I-II+IIIпв категорій стану): **0,1624**

3. Запас на 1 гектар:  
 дерев, що ростуть (I-II+IIIпв+IIIпв категорій стану): **115,598 м<sup>3</sup>**  
 дерев, що всихають і сухостійних IV+V+VI категорій стану): **52,205 м<sup>3</sup>**  
 дерев, що підлягають вирубуванню IIIпв+IV+V+VI категорій стану): **318** – загальна кількість дерев на ділянку

4. Запас на 1 гектар вітровалу, сніголому, захищеності, всього: **63** – загальна кубатура на ділянку  
 у тому числі ліквідна деревина: **52,732 м<sup>3</sup>**  
 з неї підлягає прибиранню: **10,663 м<sup>3</sup>**

	I	II	III пв	III пв	IV	V	VI	Вітровал
2		9	20					32
5. Характер і причини ослаблення (пошкодження), всихання, тощо:	2,1350	9,3200	19,8680					31,6390
								Вітровал, бурелом

6. Висновок про потребу лісгосподарських заходів: згідно вимог п. 27 діючих санітарних правил в лісах України, затверджених постановою Кабінету Міністрів України від 27 липня 1995 року № 555, дане насадження потребує сувільної санітарної рубки.

Обстеження виконали:  
 Інженер I категорії з охорони та захисту лісу  
 Філії «Поліський лісовий офіс»  
 Василь ЮХИМЧУК  
 Лісничий Корчинського лісництва  
 Петро МИРОНЧУК

КАРТКА

пробних площ обстеження санітарного стану насаджень  
Рівненська область  
Костошільське надлісництво

Корчинське лісництво

Квартал № 35

Виділ № 29

Ділянка № 3

площа 0,4 га група віку пристигаючі походження природне бонітет 1 тип лісу ВЗДС

Номер пробної площі	Порода	Середній діаметр, см	Середня висота, см	Вік, років	Сума площ поперечних перерізів, м <sup>2</sup>				Вітровал, сніголом, захищеність				
					I-II	Шпв (не підлягає вируб-ню)	Шпв (підлягає вируб-ню)	IV-VI	Разом	Ліквідна деревина сума площ поп-х перерізів, м <sup>2</sup>	запас м <sup>3</sup>	Неліквідна деревина сума площ поп-х перерізів, м <sup>2</sup>	запас м <sup>3</sup>
1	Сосна	25	23	67	1,4758	0,1042			1,5800	0,1561	30,788		
	Береза	19	20	67		1,0676			1,0676	38,0000	12,029	7,0000	1,294
	Осіка	24	26	67		0,1809			0,1809	6,0000	4,619		
	Вільха	16	22	67		0,4773			0,4773	12,0000	3,354		
	Дуб звичайний	10	20	67		0,2336			0,2336				
	Граб	12	15	67		0,0477			0,0477				
середні дані	сума площ поперечних перерізів, м <sup>2</sup>				1,4758	2,1113			3,5871	56,1561		7,0000	
	запас за категоріями стану, м <sup>3</sup>				15,348	20,395			35,743		50,790		1,294
	Запас усього, м <sup>3</sup>								87,827				



КАРТКА

пробних площ обстеження санітарного стану насаджень  
Рівненська область  
Костопільське надлісництво

Корчинське лісництво

Квартал № 42

Виділ № 1

Ділянка № 4

площа 1,3 га група віку пристигаючі походження природне бонітет 1 тип лісу ВЗДС

Номер пробної площі	Порода	Середній діаметр, см	Середня висота, см	Вік, років	Сума площ поперечних перерізів, м <sup>2</sup>				Вітровал, сніголом, захаращеність					
					I+II	IIIв (не підлягає вируб-ню)	IIIв (підлягає вируб-ню)	IV-VI	Разом	Ліквідна деревина площі, м <sup>2</sup>	запас м <sup>3</sup>	Неліквідна деревина площі, м <sup>2</sup>	запас м <sup>3</sup>	
1	Сосна	32	24	77	7,8286				7,8286	0,2806	#####	0,0036	2,415	
	Вільха	17	23	77		0,5150			0,5150	29,0000	8,608			
	Дуб звичайний	11	17	77		0,8264			0,8264	20,0000	1,372			
	Береза	13	18	77		0,0641			0,0641	4,0000	0,549			
	Граб	11	16	77		0,9910			0,9910	41,0000	3,849			
середні дані	сума площ поперечних перерізів, м <sup>2</sup> запас за категоріями стану, м <sup>3</sup>				7,8286	2,3964			10,2251	94,2806	0,0036			
	Запас усього, м <sup>3</sup>				84,549	20,744			105,293	203,878			2,415	
					311,586									

