

ПОВІДОМЛЕННЯ
про появу ознак погіршення санітарного стану лісових насаджень

Київська область
(Автономна Республіка Крим, область)

Філія «Столичний лісовий офіс» ДП «Ліси України» Димерське надлісництво
(найменування власника лісів, постійного лісокористувача)

Лісництво Катюжанське Урочище -
квартал № 8 виділ № 16 ділянка № - площа 1.3 гектарів

Таксаційна характеристика насадження

Склад 10СЗ+ДЗ+БП, вік 81 років, бонітет 1, середня висота 25 метрів,
середній діаметр 36 сантиметрів повнота 0.60, тип лісу В2ДС, рельєф
рівнинний, експозиція -, ґрунт Дерново-слабо-підзолисті, підріст -
тис.. шт/га, підлісок -

Лісопатологічна характеристика насадження

Вид пошкодження насадження (лісова пожежа, буревій, сніголам, обледеніння, відмирання та всихання дерев, захаращеність, об'їдання шкідниками хвої/листя, наявність гусені, масовий літ метеликів, опадання хвої/листя, відлущення кори на стовбурах та інші ознаки, не характерні для нормального стану дерев) пошкодження стовбуровими шкідниками.

Ступінь пошкодження, ураження: слабке
(поодинокі, слабке, середнє, сильне)

Вид розподілу пошкоджених дерев: поодинокий
(поодинокий, груповий, куртинний)

Обсяг ушкодженої деревини на 1 гектарі (окомірно) 10 куб. метрів, у
тому числі сухостійної 9 куб. метрів

Ознаки погіршення стану лісових насаджень виявив:

Майстер лісу [підпис] Казмірик М.В.
(посада) (підпис) (ініціали та прізвище)

20 03 2026 року

Лісничий [підпис] О.С.Квачук
(лісничий (помічник лісничого)) (підпис) (ініціали та прізвище)

20 03 2026 року

Висновок інженера відділу (сектору) охорони і захисту лісу державного лісогосподарського (лісомишлिवського) підприємства або представника державного спеціалізованого лісозахисного підприємства щодо необхідності здійснення лісозахисних чи інших заходів з поліпшення санітарного стану лісів за результатами огляду санітарного стану лісової ділянки:

Потребує проведення ВСП

Інженер ОЗЛ [підпис] І.М.Демидась
(посада) (підпис) (ініціали та прізвище)

8 04 2026 року

ПОВІДОМЛЕННЯ
про появу ознак погіршення санітарного стану лісових насаджень

Київська область
(Автономна Республіка Крим, область)

Філія «Столичний лісовий офіс» ДП «Ліси України» Димерське надлісництво
(найменування власника лісу, постійного лісокористувача)

Лісництво Катюжанське Урочище _____
квартал № 8 виділ № 19 ділянка № _____ площа 9.2 гектарів

Таксаційна характеристика насадження

Склад 10СЗ+БП+ДЗ, вік 86 років, бонітет 2, середня висота 23 метрів,
середній діаметр 28 сантиметрів повноста 0.70, тип лісу ВЗДС, рельєф
рівнинний, експозиція -, ґрунт Дерново-середньо-підзолисті,
підріст - шт/га, підлісок -

Лісопатологічна характеристика насадження

Вид пошкодження насадження (лісова пожежа, буревій, сніголам, обледеніння, відмирання та всихання дерев, захаращеність, об'їдання шкідниками хвої/листя, наявність гусені, масовий літ метеликів, опадання хвої/листя, відлущення кори на стовбурах та інші ознаки, не характерні для нормального стану дерев) пошкодження стовбуровими шкідниками.

Ступінь пошкодження, ураження: слабке
(поодинокі, слабе, середнє, сильне)

Вид розподілу пошкоджених дерев: поодинокий
(поодинокий, груповий, куртинний)

Обсяг ушкодженої деревини на 1 гектарі (окомірно) 10 куб. метрів, у
тому числі сухостійної 9 куб. метрів

Ознаки погіршення стану лісових насаджень виявив:

Майстер лісу _____ Казмірик М.В.
(посада) (підпис) (підпис та прізвище)

20 03 2026 року

Лісничий _____ О.С.Квачук
(лісничий (помічник лісничого)) (підпис) (підпис та прізвище)

20 03 2026 року

Висновок інженера відділу (сектору) охорони і захисту лісу державного лісогосподарського (лісомисливського) підприємства або представника державного спеціалізованого лісозахисного підприємства щодо необхідності здійснення лісозахисних чи інших заходів з поліпшення санітарного стану лісів за результатами огляду санітарного стану лісової ділянки:

Потребує проведення ВСП

Інженер ОЗЛ _____ І.М.Демидась
(посада) (підпис) (підпис та прізвище)

8 04 2026 року

ПОВІДОМЛЕННЯ
про появу ознак погіршення санітарного стану лісових насаджень

Київська область
(Автономна Республіка Крим, область.)

Філія «Столичний лісовий офіс» ДП «Ліси України» Димерське надлісництво
(найменування власника лісу, постійного лісокористувача)

Лісництво Катюжанське Урочище _____ - _____
квартал № 22 виділ № 6 ділянка № 1 площа 6.8 гектарів

Таксаційна характеристика насадження

Склад 10СЗ+ДЗ+БП, вік 66 років, бонітет 1, середня висота 22 метрів,
середній діаметр 28 сантиметрів повнота 0.80, тип лісу В2/ДС, рельєф
рівнинний, експозиція -, ґрунт Дерново-слабо підзолисті,
підріст 10ДЗ, 20 років, висота 4 м., 2,0 тис., шп/га, підлісок -

Лісопатологічна характеристика насадження

Вид пошкодження насадження (лісова пожежа, буревій, сніголам, обледеніння, відмирання та всихання дерев, захаращеність, об'їдання шкідниками хвої/листя, наявність гусені, масовий літ метеликів, опадання хвої/листя, відлущення кори на стовбурах та інші ознаки, не характерні для нормального стану дерев) пошкодження стовбуровими шкідниками.

Ступінь пошкодження, ураження: слабке
(поодинокі, слабке, середнє, сильне)

Вид розподілу пошкоджених дерев: поодинокий
(поодиновий, груповий, куртинний)

Обсяг ушкодженої деревини на 1 гектарі (окомірно) 15 куб. метрів, у
тому числі сухостійної 13 куб. метрів

Ознаки погіршення стану лісових насаджень виявив:

Майстер лісу _____ Сьомка А.М.
(посади) (підпис) (ініціали та прізвище)

20 03 2026 року

Лісничий _____ О.С.Квачук
(лісничий (помічник лісничого)) (підпис) (ініціали та прізвище)

20 03 2026 року

Висновок інженера відділу (сектору) охорони і захисту лісу державного лісогосподарського (лісомисливського) підприємства або представника державного спеціалізованого лісозахисного підприємства щодо необхідності здійснення лісозахисних чи інших заходів з поліпшення санітарного стану лісів за результатами огляду санітарного стану лісової ділянки:

Потребує проведення ВСП

Інженер ОЗЛ _____ І.М.Демидась
(посади) (підпис) (ініціали та прізвище)

8 04 2026 року

ПОВІДОМЛЕННЯ
про появу ознак погіршення санітарного стану лісових насаджень

Київська область
(Автономна Республіка Крим, область)

Філія «Столичний лісовий офіс» ДП «Ліси України» Димерське надлісництво
(найменування власника лісу, постійного лісокористувача)

Лісництво Катюжанське Урочище _____ - _____
квартал № 25 виділ № 2 ділянка № _____ площа 3.9 гектарів

Таксаційна характеристика насадження

Склад 10С3+БП, вік 57 років, бонітет 1А, середня висота 22 метрів,
середній діаметр 24 сантиметрів повнота 0.75, тип лісу ВЗДС, рельєф
рівнинний, експозиція -, ґрунт Дерново середньо-підзолисті супіщані,
підріст - тис., шт/га, підлісок _____ - _____

Лісопатологічна характеристика насадження

Вид пошкодження насадження (лісова пожежа, буревій, сніголам, обледеніння, відмирання та всихання дерев, захаращеність, об'їдання шкідниками хвої/листя, наявність гусені, масовий літ метеликів, опадання хвої/листя, відлущення кори на стовбурах та інші ознаки, не характерні для нормального стану дерев) пошкодження стовбуровими шкідниками.

Ступінь пошкодження, ураження: слабке
(поодинокі, слабке, середнє, сильне)

Вид розподілу пошкоджених дерев: поодинокий
(поодинокий, груповий, куртинний)

Обсяг ушкодженої деревини на 1 гектарі (окомірно) 15 куб. метрів, у
тому числі сухостійної 13 куб. метрів

Майстер лісу _____ Казмірик М.В
(посада) (підпис) (ініціали та прізвище)

20 03 2026 року

Лісничий _____ О.С.Квачук
(лісничий (помічник лісничого)) (підпис) (ініціали та прізвище)

20 03 2026 року

Висновок інженера відділу (сектору) охорони і захисту лісу державного лісогосподарського (лісомисливського) підприємства або представника державного спеціалізованого лісозахисного підприємства щодо необхідності здійснення лісозахисних чи інших заходів з поліпшення санітарного стану лісів за результатами огляду санітарного стану лісової ділянки:

Потребує проведення ВСП

Інженер ОЗЛ _____ І.М.Демидась
(посада) (підпис) (ініціали та прізвище)

08 04 2026 року

ПОВІДОМЛЕННЯ
про появу ознак погіршення санітарного стану лісових насаджень

Київська область
(Автономна Республіка Крим, область)

Філія «Столичний лісовий офіс» ДП «Ліси України» Димерське надлісництво
(найменування власника лісу, постійного лісокористувача)

Лісництво Катюжанське Урочище _____ - _____
квартал № 26 виділ № 21 ділянка № _____ площа 0.8 гектарів

Таксаційна характеристика насадження

Склад 10С3+Д3+БП, вік 76 років, бонітет 1, середня висота 25 метрів,
середній діаметр 32 сантиметрів повнота 0.70, тип лісу В2ДС, рельєф
рівнинний, експозиція -, ґрунт Дерново-слабо-підзолисті супіщані, підріст -
шт/га, підлісок _____ - _____

Лісопатологічна характеристика насадження

Вид пошкодження насадження (лісова пожежа, буревій, сніголам, обледеніння, відмирання та всихання дерев, захаращеність, об'їдання шкідниками хвої/листя, наявність гусені, масовий літ метеликів, опадання хвої/листя, відлущення кори на стовбурах та інші ознаки, не характерні для нормального стану дерев) пошкодження стовбуровими шкідниками.

Ступінь пошкодження, ураження: _____ слабке _____
(поодинокі, слабке, середнє, сильне)

Вид розподілу пошкоджених дерев: _____ поодинокий _____
(поодинокий, груповий, куртинний)

Обсяг ушкодженої деревини на 1 гектарі (окомірно) 20 куб. метрів, у
тому числі сухостійної 18 куб. метрів

Ознаки погіршення стану лісових насаджень виявив:

Майстер лісу _____ Казмірик М.В. _____
(посада) (підпис) (позначи та прізвище)

20 03 2026 року

Лісничий _____ О.С.Квачук _____
(лісничий (помічник лісничого)) (підпис) (позначи та прізвище)

20 03 2026 року

Висновок інженера відділу (сектору) охорони і захисту лісу державного лісогосподарського (лісомисливського) підприємства або представника державного спеціалізованого лісозахисного підприємства щодо необхідності здійснення лісозахисних чи інших заходів з поліпшення санітарного стану лісів за результатами огляду санітарного стану лісової ділянки:

Потребує проведення ВСП

Інженер ОЗЛ _____ І.М.Демидаєв _____
(посада) (підпис) (позначи та прізвище)

8 04 2026 року

ПОВІДОМЛЕННЯ
про появу ознак погіршення санітарного стану лісових насаджень

Київська область

(Автономна Республіка Крим, область)

Філія «Столичний лісовий офіс» ДП «Ліси України» Димерське надлісництво
(найменування власника лісу, постійного лісокористувача)

Лісництво Катюжанське Урочище _____ - _____
квартал № 30 виділ № 11 ділянка № 2 площа 6.4 гектарів

Таксаційна характеристика насадження

Склад 10С3+БП+ДЗ, вік 57 років, бонітет 1, середня висота 19 метрів,
середній діаметр 24 сантиметрів повнота 0.80, тип лісу В2ДС, рельєф
рівнинний, експозиція -, ґрунт Дерново-середньо-підзолисті супіщані,
підріст 10ДЗ,20 років висота 6 м., 2.0 тис. шт. на тис.шт/га, підлісок ГРЗ,
зімкнутість 0,20 - _____

Лісопатологічна характеристика насадження

Вид пошкодження насадження (лісова пожежа, буревій, сніголам, обледеніння, відмирання та всихання дерев, захаращеність, об'їдання шкідниками хвої/листя, наявність гусені, масовий літ метеликів, опадання хвої/листя, відлущення кори на стовбурах та інші ознаки, не характерні для нормального стану дерев) пошкодження стовбуровими шкідниками.

Ступінь пошкодження, ураження: слабке
(поодинокі, слабе, середнє, сильне)

Вид розподілу пошкоджених дерев: поодинокий
(поодинокий, груповий, куртинний)

Обсяг ушкодженої деревини на 1 гектарі (окомірно) 10 куб. метрів, у
тому числі сухостійної 9 куб. метрів

Ознаки погіршення стану лісових насаджень виявив:

Майстер лісу _____ Осадчий М.П.
(посади) (підпис) (позивач та прізвище)

06 04 2026 року

Лісничий _____ О.С.Квачук
(лісничий (помічник лісничого)) (підпис) (позивач та прізвище)

06 04 2026 року

Висновок інженера відділу (сектору) охорони і захисту лісу державного лісогосподарського (лісомисливського) підприємства або представника державного спеціалізованого лісозахисного підприємства щодо необхідності здійснення лісозахисних чи інших заходів з поліпшення санітарного стану лісів за результатами огляду санітарного стану лісової ділянки:

Потребує проведення ВСП

Інженер ОЗЛ _____ І.М.Демидась
(посади) (підпис) (позивач та прізвище)

08 04 2026 року

ПОВІДОМЛЕННЯ
про появу ознак погіршення санітарного стану лісових насаджень

Київська область
(Автономна Республіка Крим, область)

Філія «Столичний лісовий офіс» ДП «Ліси України» Димерське надлісництво
(найменування відділення лісів, постійного лісокористувача)

Лісництво Катюжанське Урочище _____ - _____
квартал № 49 виділ № 27 ділянка № _____ площа 2.1 гектарів

Таксаційна характеристика насадження

Склад 9С31БП+ДЗ, вік 64 років, бонітет 1, середня висота 24 метрів,
середній діаметр 32 сантиметрів повнота 0.70, тип лісу ВЗДС, рельєф
рівнинний, експозиція -, ґрунт Дерново-середньо-підзолисті супіщані,
підріст - тис.шт/га, підлісок ГРЗ, КУЛ, зімкнутість 0.40 - _____

Лісопатологічна характеристика насадження

Вид пошкодження насадження (лісова пожежа, буревій, сніголам,
обледеніння, відмирання та всихання дерев, захаращеність, об'їдання шкідниками
хвої/листя, наявність гусені, масовий літ метеликів, опадання хвої/листя,
відлущення кори на стовбурах та інші ознаки, не характерні для нормального стану
дерев) пошкодження стовбуровими шкідниками.

Ступінь пошкодження, ураження: слабке
(поодинокі, слабке, середнє, сильне)

Вид розподілу пошкоджених дерев: поодинокий
(поодинокий, груповий, куртинний)

Обсяг ушкодженої деревини на 1 гектарі (окомірно) 5 куб. метрів, у
тому числі сухостійної 4 куб. метрів

Ознаки погіршення стану лісових насаджень виявив:

Майстер лісу _____ Казмірик М.В
(посади) (підпис) (підпис та прізвище)

20 03 2026 року

Лісничий _____ О.С.Квачук
(лісничий (помічник лісничого)) (підпис) (підпис та прізвище)

20 03 2026 року

Висновок інженера відділу (сектору) охорони і захисту лісу державного
лісогосподарського (лісомиєливецького) підприємства або представника державного
спеціалізованого лісозахисного підприємства щодо необхідності здійснення
лісозахисних чи інших заходів з поліпшення санітарного стану лісів за
результатами огляду санітарного стану лісової ділянки:

Потребує проведення ВСП

Інженер ОЗЛ _____ І.М.Демидась
(посади) (підпис) (підпис та прізвище)

08 04 2026 року

ПОВІДОМЛЕННЯ
про появу ознак погіршення санітарного стану лісових насаджень

Київська область

(Автономна Республіка Крим, область)

Філія «Столичний лісовий офіс» ДП «Ліси України» Димерське надлісництво
(займує управління власника лісів, постійного лісокористувача)

Лісництво Шевченківське Урочище _____ - _____
квартал № 15 виділ № 13 ділянка № _____ площа 1,1 гектарів

Таксаційна характеристика насадження

Склад 10СЗ, вік 86 років, бонітет 1А, середня висота 30 метрів, середній діаметр 36 сантиметрів, повнота 0,70, тип лісу В2ДС, рельєф рівнинний, експозиція -, ґрунт Дерново-слабопідзолисті глинисто-піщані, підрієт 10Д3,20 років, висота-4м, 2.0 тис. шт/га, підлісок КУЛ, зімкнутість 0,20

Лісопатологічна характеристика насадження

Вид пошкодження насадження (лісова пожежа, буревій, сніголам, обледеніння, відмирання та всихання дерев, захаращеність, об'їдання шкідниками хвої/листя, наявність гусені, масовий літ метеликів, опадання хвої/листя, відлущення кори на стовбурах та інші ознаки, не характерні для нормального стану дерев) пошкодження дерев стовбурними шкідниками.

Ступінь пошкодження, ураження: середнє
(поодинокі, слабке, середнє, сильне)

Вид розподілу пошкоджених дерев: поодинокий
(поодинокий, груповий, куртинний)

Обсяг ушкодженої деревини на 1 гектарі (окомірно) 25 куб. метрів, у тому числі сухостійної 20 куб. метрів

Ознаки погіршення стану лісових насаджень виявив:

майстер лісу _____ А.М. Харченко
(посада) (підпис) (підписи та прізвище)

05 березня 2026 року
лісничий _____ Я.П. Чупрій
(лісничий (помічник лісничого)) (підпис) (підписи та прізвище)

05 березня 2026 року

Висновок інженера відділу (сектору) охорони і захисту лісу державного лісогосподарського (лісомисливського) підприємства або представника державного спеціалізованого лісозахисного підприємства щодо необхідності здійснення лісозахисних чи інших заходів з поліпшення санітарного стану лісів за результатами огляду санітарного стану лісової ділянки:

Потребує проведення ВСП

Інженер ОЗЛ _____ І.М. Демидаць
(посада) (підпис) (підписи та прізвище)

16 березня 2026 року

ПОВІДОМЛЕННЯ
про появу ознак погіршення санітарного стану лісових насаджень

Київська область

(Автономна Республіка Крим, область)

Філія «Столичний лісовий офіс» ДП «Ліси України» Димерське надлісництво
(займателівання власника лісів, постійного лісокористувача)

Лісництво Шевченківське Урочище _____ -
квартал № 15 виділ № 14 ділянка № _____ площа 0,3 гектарів

Таксаційна характеристика насадження

Склад 10С3, вік 81 років, бонітет 1А, середня висота 30 метрів, середній діаметр 32 сантиметрів, повнота 0,70, тип лісу В2ДС, рельєф рівнинний, експозиція -, ґрунт Дерново-слаболіздовисті глинисто-піщані, підріст 10Д3, 20 років, висота-4м, 1.0 тис. шт/га, підлісок КУЛ, зімкнутість 0,20

Лісопатологічна характеристика насадження

Вид пошкодження насадження (лісова пожежа, буревій, сніголам, обледеніння, відмирання та всихання дерев, захаращеність, об'їдання шкідниками хвої/листя, наявність гусені, масовий літ метеликів, опадання хвої/листя, відлущення кори на стовбурах та інші ознаки, не характерні для нормального стану дерев) пошкодження дерев стовбурними шкідниками.

Ступінь пошкодження, ураження: сильне
(поодинокі, слабка, середня, сильна)

Вид розподілу пошкоджених дерев: поодинокий
(поодиновий, груповий, куртинний)

Обсяг ушкодженої деревини на 1 гектарі (окомірно) 55 куб. метрів, у тому числі сухостійної 50 куб. метрів

Ознаки погіршення стану лісових насаджень виявив:

майстер лісу _____ А.М. Харченко
(позади) (підпис) (підписи та прізвище)

05 березня 2026 року
лісничий _____ Я.П. Чупрій
(лісничий (помічник лісничого)) (підпис) (підписи та прізвище)

05 березня 2026 року

Висновок інженера відділу (сектору) охорони і захисту лісу державного лісогосподарського (лісомишлельського) підприємства або представника державного спеціалізованого лісозахисного підприємства щодо необхідності здійснення лісозахисних чи інших заходів з поліпшення санітарного стану лісів за результатами огляду санітарного стану лісової ділянки:

Потребує проведення ВСП
Інженер ОЗЛ _____ І.М. Демидаєв
(позади) (підпис) (підписи та прізвище)

16 березня 2026 року

ПОВІДОМЛЕННЯ
про появу ознак погіршення санітарного стану лісових насаджень

Київська область

(Автономна Республіка Крим, область)

Філія «Столичний лісовий офіс» ДП «Ліси України» Димерське надлісництво
(найменування власника лісу, постійного лісокористувача)

Лісництво Шевченківське Урочище _____
квартал № 24 виділ № 5 ділянка № _____ площа 1,3 гектарів

Таксаційна характеристика насадження

Склад 10С3, вік 56 років, бонітет 1А, середня висота 24 метрів, середній діаметр 28 сантиметрів, повнота 0,75, тип лісу В2ДС, рельєф рівнинний, експозиція -, ґрунт Дерново-слабопідзолисті глинисто-піщані, підріст, підлісок КУЛ, зімкнутість 0,20

Лісопатологічна характеристика насадження

Вид пошкодження насадження (лісова пожежа, буревій, сніголам, обледеніння, відмирання та всихання дерев, захаращеність, об'їдання шкідниками хвої/листя, наявність гусені, масовий літ метеликів, опадання хвої/листя, відлущення кори на стовбурах та інші ознаки, не характерні для нормального стану дерев) пошкодження дерев стовбурними шкідниками.

Ступінь пошкодження, ураження: слабке
(поодинокі, слабке, середнє, сильне)

Вид розподілу пошкоджених дерев: поодинокий
(поодинокий, груповий, куртинний)

Обсяг ушкодженої деревини на 1 гектарі (окомірно) 15 куб. метрів, у тому числі сухостійної 10 куб. метрів

Ознаки погіршення стану лісових насаджень виявив:

майстер лісу _____ А.М. Харченко
(позива) (підпис) (позива та прізвище)

30 березня 2026 року
лісничий _____ Я.П. Чупрій
(позива) (підпис) (позива та прізвище)

30 березня 2026 року

Висновок інженера відділу (сектору) охорони і захисту лісу державного лісогосподарського (лісомисливського) підприємства або представника державного спеціалізованого лісозахисного підприємства щодо необхідності здійснення лісозахисних чи інших заходів з поліпшення санітарного стану лісів за результатами огляду санітарного стану лісової ділянки:

Потребує проведення ВСП
Інженер ОЗЛ _____ І.М. Демидась
(позива) (підпис) (позива та прізвище)

10 квітня 2026 року

ПОВІДОМЛЕННЯ
про появу ознак погіршення санітарного стану лісових насаджень

Київська область

(Автономна Республіка Крим, область)

Філія «Столичний лісовий офіс» ДП «Ліси України» Димерське надлісництво
(найменування власника лісу, позначеного лісовою територією)

Лісництво Шевченківське Урочище -
квартал № 24 виділ № 7 ділянка № 1 площа 8,7 гектарів

Таксаційна характеристика насадження

Склад 10С3, вік 47 років, бонітет 1А, середня висота 20 метрів, середній діаметр 22 сантиметрів, повнота 0,75, тип лісу В2ДС, рельєф рівнинний, експозиція -, ґрунт Дерново-слабопідзолисті глинисто-піщані, підріст, підлісок

Лісопатологічна характеристика насадження

Вид пошкодження насадження (лісова пожежа, буревій, сніголам, обледеніння, відмирання та всихання дерев, захаращеність, об'їдання шкідниками хвої/листя, наявність гусені, масовий літ метеликів, опадання хвої/листя, відлущення кори на стовбурах та інші ознаки, не характерні для нормального стану дерев) пошкодження дерев стовбурними шкідниками.

Ступінь пошкодження, ураження: слабке
(поодинокі, слабке, середнє, сильне)

Вид розподілу пошкоджених дерев: поодинокий
(поодинокий, груповий, куртинний)

Обсяг ушкодженої деревини на 1 гектарі (окомірно) 10 куб. метрів, у тому числі сухостійної 5 куб. метрів

Ознаки погіршення стану лісових насаджень виявив:

майстер лісу [підпис] А.М. Харченко
(посада) (підпис) (ініціали та прізвище)

30 березня 2026 року
лісничий [підпис] Я.П. Чупрій
(лісничий (помічник лісничого)) (підпис) (ініціали та прізвище)

30 березня 2026 року

Висновок інженера відділу (сектору) охорони і захисту лісу державного лісогосподарського (лісомисливського) підприємства або представника державного спеціалізованого лісозахисного підприємства щодо необхідності здійснення лісозахисних чи інших заходів з поліпшення санітарного стану лісів за результатами огляду санітарного стану лісової ділянки:

Потребує проведення ВСП

Інженер ОЗЛ [підпис] І.М. Демидаць
(посада) (підпис) (ініціали та прізвище)

10 квітня 2026 року

ПОВІДОМЛЕННЯ
про появу ознак погіршення санітарного стану лісових насаджень

Київська область

(Автономна Республіка Крим, області)

Філія «Столичний лісовий офіс» ДП «Ліси України» Димерське надлісництво
(найменування власника лісу, постійного лісокористувача)

Лісництво Шевченківське Урочище -
квартал № 25 виділ № 10 ділянка № - площі 3,8 гектарів

Таксаційна характеристика насадження

Склад 10СЗ+АКБ, вік 81 років, бонітет 1А, середня висота 29 метрів, середній діаметр 32 сантиметрів, повнота 0.70, тип лісу В2ДС, рельєф рівнинний, експозиція -, ґрунт Дерново-слабопідзолисті глинисто-піщані, підріст 10АКБ, 15 років, висота-5м, 3.0 тис. шт/га, підлісок -

Лісопатологічна характеристика насадження

Вид пошкодження насадження (лісова пожежа, буревій, сніголам, обледеніння, відмирання та всихання дерев, захаращеність, об'їдання шкідниками хвої/листя, наявність гусені, масовий літ метеликів, опадання хвої/листя, відлущення кори на стовбурах та інші ознаки, не характерні для нормального стану дерев) пошкодження дерев стовбурними шкідниками.

Ступінь пошкодження, ураження: слабке

(поодинокі, слабе, середнє, сильне)

Вид розподілу пошкоджених дерев: поодинокий

(поодинокий, груповий, куртинний)

Обсяг ушкодженої деревини на 1 гектарі (окомірно) 10 куб. метрів, у тому числі сухостійної 5 куб. метрів

Ознаки погіршення стану лісових насаджень виявив:

майстер лісу

(посада)

(підпис)

А.М. Харченко

(ініціали та прізвище)

05 березня 2026 року

лісничий

(спеціальний (помічник лісничого))

(підпис)

Я.П. Чупрій

(ініціали та прізвище)

05 березня 2026 року

Висновок інженера відділу (сектору) охорони і захисту лісу державного лісогосподарського (лісомисливського) підприємства або представника державного спеціалізованого лісозахисного підприємства щодо необхідності здійснення лісозахисних чи інших заходів з поліпшення санітарного стану лісів за результатами огляду санітарного стану лісової ділянки:

Потребус проведення ВСП

Інженер ОЗЛ

(посада)

(підпис)

І.М. Демидась

(ініціали та прізвище)

16 березня 2026 року

ПОВІДОМЛЕННЯ
про появу ознак погіршення санітарного стану лісових насаджень

Київська область
(Автономна Республіка Крим, область)

Філія «Столичний лісовий офіс» ДП «Ліси України» Димерське надрісництво
(найменування власника лісів, постійного лісокористувача)

Лісництво Шевченківське Урочище -
квартал № 25 виділ № 15 ділянка № 2 площа 0,1 гектарів

Таксаційна характеристика насадження

Склад 10С3+ДЗ+БП, вік 96 років, бонітет 1А, середня висота 30 метрів, середній діаметр 36 сантиметрів, повнота 0.65, тип лісу В2ДС, рельєф рівнинний, експозиція с, ґрунт Дерново-слабопідзолисті глинисто-піщарні, підріст -, підлісок -

Лісопатологічна характеристика насадження

Вид пошкодження насадження (лісова пожежа, буревій, сніголам, обледеніння, відмирання та всихання дерев, захаращеність, об'їдання шкідниками хвої/листя, наявність гусені, масовий літ метеликів, опадання хвої/листя, відлущення кори на стовбурах та інші ознаки, не характерні для нормального стану дерев) пошкодження дерев стовбурними шкідниками.

Ступінь пошкодження, ураження: сильне
(поодинокі, слабке, середнє, сильне)

Вид розподілу пошкоджених дерев: поодинокий
(поодинокий, груповий, куртинний)

Обсяг ушкодженої деревини на 1 гектарі (окомірно) 130 куб. метрів, у тому числі сухостійної 125 куб. метрів

Ознаки погіршення стану лісових насаджень виявив:

майстер лісу Х А.М. Харченко
(посала) (підпис) (ініціали та прізвище)

05 березня 2026 року
лісничий Ч Я.П. Чупрій
(лісничий (помічник лісничого)) (підпис) (ініціали та прізвище)

05 березня 2026 року

Висновок інженера відділу (сектору) охорони і захисту лісу державного лісогосподарського (лісомисливського) підприємства або представника державного спеціалізованого лісозахисного підприємства щодо необхідності здійснення лісозахисних чи інших заходів з поліпшення санітарного стану лісів за результатами огляду санітарного стану лісової ділянки:

Потребує проведення ВСП

Інженер ОЗЛ Д І.М. Демидась
(посала) (підпис) (ініціали та прізвище)

16 березня 2026 року

ПОВІДОМЛЕННЯ
про появу ознак погіршення санітарного стану лісових насаджень

Київська область

(Автономна Республіка Крим, область)

Філія «Столичний лісовий офіс» ДП «Ліси України» Димерське надлісництво
(найменування власника лісу, постійного лісокористувача)

Лісництво Шевченківське Урочище -
квартал № 30 виділ № 1 ділянка № - площа 1,0 гектарів

Таксаційна характеристика насадження

Склад 10СЗ+ДЗ+АКБ, вік 57 років, бонітет 1А, середня висота 24 метрів, середній діаметр 28 сантиметрів, повнота 0,70, тип лісу В2ДС, рельєф рівнинний, експозиція -, ґрунт Дерново-слабопідзолисті глинисто-піщані, підріст, підлісок

Лісонатологічна характеристика насадження

Вид пошкодження насадження (лісова пожежа, буревій, сніголам, обледеніння, відмирання та всихання дерев, захаращеність, об'їдання шкідниками хвої/листя, наявність гусені, масовий літ метеликів, опадання хвої/листя, відлущення кори на стовбурах та інші ознаки, не характерні для нормального стану дерев) пошкодження дерев стовбурними шкідниками

Ступінь пошкодження, ураження: середнє
(поодинокі, слабке, середнє, сильне)

Вид розподілу пошкоджених дерев: поодинокий
(поодинокий, груповий, куртинний)

Обсяг ушкодженої деревини на 1 гектарі (окомірно) 45 куб. метрів, у тому числі сухої 40 куб. метрів

Ознаки погіршення стану лісових насаджень виявив:

майстер лісу [підпис] Я.В. Бондар
(посада) (підпис) (підписи та прізвище)

30 березня 2026 року

лісничий [підпис] Я.П. Чупрій
(лісничий (помічник лісничого)) (підпис) (підписи та прізвище)

30 березня 2026 року

Висновок інженера відділу (сектору) охорони і захисту лісу державного лісогосподарського (лісомисливського) підприємства або представника державного спеціалізованого лісозахисного підприємства щодо необхідності здійснення лісозахисних чи інших заходів з поліпшення санітарного стану лісів за результатами огляду санітарного стану лісової ділянки:

Потребує проведення ВСП

Інженер ОЗЛ [підпис] І.М. Демидась
(посада) (підпис) (підписи та прізвище)

10 квітня 2026 року

ПОВІДОМЛЕННЯ
про появу ознак погіршення санітарного стану лісових насаджень

Київська область

(Автономна Республіка Крим, область)

Філія «Столичний лісовий офіс» ДП «Ліси України» Димерське надлісництво
(найменування власника лісу, постійного лісокористувача)

Лісництво Шевченківське Урочище _____
квартал № 30 виділ № 20 ділянка № 15 площа 0,9 гектарів

Таксаційна характеристика насадження

Склад 10СЗ+ДЗ+АКБ+БП, вік 105 років, бонітет 1, середня висота 30 метрів, середній діаметр 36 сантиметрів, повнота 0.70, тип лісу В2ДС, рельєф рівнинний, експозиція _____, ґрунт Дерново-слабопідзолисті глинисто-піщані, підріст, підлісок

Лісопатологічна характеристика насадження

Вид пошкодження насадження (лісова пожежа, буревій, сніголам, обледеніння, відмирання та всихання дерев, захаращеність, об'їдання шкідниками хвої/листя, наявність гусені, масовий ліг метеликів, опадання хвої/листя, відлущення кори на стовбурах та інші ознаки, не характерні для нормального стану дерев) пошкодження дерев стовбурними шкідниками.

Ступінь пошкодження, ураження: слабке
(поодинокі, слабке, середнє, сильне)

Вид розподілу пошкоджених дерев: поодинокий
(поодинокий, груповий, куртинний)

Обсяг ушкодженої деревини на 1 гектарі (окомірно) 15 куб. метрів, у тому числі сухостійної 10 куб. метрів

Ознаки погіршення стану лісових насаджень виявив:

майстер лісу _____ Я.В. Бондар
(позвали) (підпис) (позвали та прізвище)

30 березня 2026 року
лісничий _____ Я.П. Чупрій
(лісничий (помічник лісничого)) (підпис) (позвали та прізвище)

30 березня 2026 року

Висновок інженера відділу (сектору) охорони і захисту лісу державного лісогосподарського (лісомисливського) підприємства або представника державного спеціалізованого лісозахисного підприємства щодо необхідності здійснення лісозахисних чи інших заходів з поліпшення санітарного стану лісів за результатами огляду санітарного стану лісової ділянки:

Потребує проведення ВСП

Інженер ОЗЛ _____ І.М. Демидась
(позвали) (підпис) (позвали та прізвище)

10 квітня 2026 року

ПОВІДОМЛЕННЯ
про появу ознак погіршення санітарного стану лісових насаджень

Київська область

(Автономна Республіка Крим, область)

Філія «Столичний лісовий офіс» ДП «Ліси України» Димерське надлісництво
(найменування в частині лісу, постійного лісоторгівельного)

Лісництво Шевченківське Урочище _____
квартал № 31 виділ № 5 ділянка № _____ площа 2,6 гектарів

Таксаційна характеристика насадження

Склад 10С3+БП, вік 51 років, бонітет 1А, середня висота 22 метрів, середній діаметр 24 сантиметрів, повнота 0.80, тип лісу В2ДС, рельєф рівнинний, експозиція -, ґрунт Дерново-слабопідзолисті глинисто-піщані, підріст, підлісок

Лісопатологічна характеристика насадження

Вид пошкодження насадження (лісова пожежа, буревій, сніголам, обледеніння, відмирання та всихання дерев, захаращеність, об'їдання шкідниками хвої/листя, наявність гусені, масовий ліг метеликів, опадання хвої/листя, відлущення кори на стовбурах та інші ознаки, не характерні для нормального стану дерев) пошкодження дерев стовбурними шкідниками.

Ступінь пошкодження, ураження: середнє
(поодинокі, слабке, середнє, сильне)

Вид розподілу пошкоджених дерев: поодинокий
(поодинокий, груповий, куртинний)

Обсяг ушкодженої деревини на 1 гектарі (окомірно) 25 куб. метрів, у тому числі сухостійної 20 куб. метрів

Ознаки погіршення стану лісових насаджень виявив:

майстер лісу _____ Я.В. Бондар
(посада) (підпис) (ініціали та прізвище)

05 березня 2026 року
лісничий _____ Я.П. Чупрій
(лісничий (помічник лісничого)) (підпис) (ініціали та прізвище)

05 березня 2026 року

Висновок інженера відділу (сектору) охорони і захисту лісу державного лісогосподарського (лісомисливського) підприємства або представника державного спеціалізованого лісозахисного підприємства щодо необхідності здійснення лісозахисних чи інших заходів з поліпшення санітарного стану лісів за результатами огляду санітарного стану лісової ділянки:

Потребус проведення ВСП

Інженер ОЗЛ _____ І.М. Демидаць
(посада) (підпис) (ініціали та прізвище)

16 березня 2026 року

ПОВІДОМЛЕННЯ
про появу ознак погіршення санітарного стану лісових насаджень

Київська область

(Автономна Республіка Крим, область)

Філія «Столичний лісовий офіс» ДП «Ліси України» Димерське надлісництво
(найменування власника лісу, постійного лісокористувача)

Лісництво Шевченківське Урочище _____
квартал № 31 виділ № 12 ділянка № 1 площа 2,9 гектарів

Таксаційна характеристика насадження

Склад 8С32БП, вік 61 років, бонітет 1, середня висота 22 метрів, середній діаметр 26 сантиметрів, повнота 0.75, тип лісу В2ДС, рельєф рівнинний, експозиція з, ґрунт Дерново-слабопідзолисті глинисто-піщані, підріст, підлісок КУЛ, зімкнутість 0.20

Лісопатологічна характеристика насадження

Вид пошкодження насадження (лісова пожежа, буревій, сніголам, обледеніння, відмирання та всихання дерев, захаращеність, об'їдання шкідниками хвої/листя, наявність гусені, масовий літ метеликів, опадання хвої/листя, відлущення кори на стовбурах та інші ознаки, не характерні для нормального стану дерев) пошкодження дерев стовбурними шкідниками

Ступінь пошкодження, ураження: слабке
(поодинокі, слабке, середнє, сильне)

Вид розподілу пошкоджених дерев: поодинокий
(поодинокий, груповий, куртинний)

Обсяг ушкодженої деревини на 1 гектарі (окомірно) 10 куб. метрів, у тому числі сухостійної 5 куб. метрів

Ознаки погіршення стану лісових насаджень виявив:

майстер лісу _____ Я.В. Бондар
(посади) (підпис) (підписи та прізвище)

30 березня 2026 року
лісничий _____ Я.П. Чупрій
(лісничий (помічник лісничого)) (підпис) (підписи та прізвище)

30 березня 2026 року

Висновок інженера відділу (сектору) охорони і захисту лісу державного лісогосподарського (лісомисливського) підприємства або представника державного спеціалізованого лісозахисного підприємства щодо необхідності здійснення лісозахисних чи інших заходів з поліпшення санітарного стану лісів за результатами огляду санітарного стану лісової ділянки:

Потребує проведення ВСП

Інженер ОЗЛ _____ І.М. Демидась
(посади) (підпис) (підписи та прізвище)

10 квітня 2026 року

ПОВІДОМЛЕННЯ
про появу ознак погіршення санітарного стану лісових насаджень

Київська область

(Автономна Республіка Крим, область)

Філія «Столичний лісовий офіс» ДП «Ліси України» Димерське надлісництво
(найменування класифікація лісу, постійного лісокористувача)

Лісництво Шевченківське Урочище _____
квартал № 31 виділ № 15 ділянка № _____ площа 1,4 гектарів

Таксаційна характеристика насадження

Склад 10С3, вік 61 років, бонітет 1А, середня висота 24 метрів, середній діаметр 26 сантиметрів, повнота 0.75, тип лісу В2ДС, рельєф рівнинний, експозиція -, ґрунт Дерново-слабопідзолисті глинисто-піщані, підріст, підлісок

Лісопатологічна характеристика насадження

Вид пошкодження насадження (лісова пожежа, буревій, сніголам, обледеніння, відмирання та всихання дерев, захаращеність, об'їдання шкідниками хвої/листя, наявність гусені, масовий літ метеликів, опадання хвої/листя, відлущення кори на стовбурах та інші ознаки, не характерні для нормального стану дерев) пошкодження дерев стовбурними шкідниками.

Ступінь пошкодження, ураження: слабке
(поодинокі, слабке, середнє, сильне)

Вид розподілу пошкоджених дерев: поодинокий
(поодинокий, груповий, куршиний)

Обсяг ушкодженої деревини на 1 гектарі (окомірно) 10 куб. метрів, у тому числі сухостійної 5 куб. метрів

Ознаки погіршення стану лісових насаджень виявив:

майстер лісу _____ Я.В. Бондар
(посада) (підпис) (ініціали та прізвище)

05 березня 2026 року _____
лісничий _____ Я.П. Чупрій
(лісничий (помічник лісничого)) (підпис) (ініціали та прізвище)

05 березня 2026 року

Висновок інженера відділу (сектору) охорони і захисту лісу державного лісогосподарського (лісомисливського) підприємства або представника державного спеціалізованого лісозахисного підприємства щодо необхідності здійснення лісозахисних чи інших заходів з поліпшення санітарного стану лісів за результатами огляду санітарного стану лісової ділянки:

Потребує проведення ВСР

Інженер ОЗЛ _____ І.М. Демидась
(посада) (підпис) (ініціали та прізвище)

16 березня 2026 року

ПОВІДОМЛЕННЯ
про появу ознак погіршення санітарного стану лісових насаджень

Київська область

(Автономна Республіка Крим, область)

Філія «Столичний лісовий офіс» ДП «Ліси України» Димерське надлісництво
(найменування власника лісу, постійного лісовористачувача)

Лісництво Шевченківське Урочище -
квартал № 32 виділ № 15 ділянка № - площа 1,6 гектарів

Таксаційна характеристика насадження

Склад 10СЗ, вік 54 років, бонітет ІА, середня висота 22 метрів, середній діаметр 28 сантиметрів, повнота 0.70, тип лісу В2ДС, рельєф рівнинний, експозиція -, ґрунт Дерново-слабопідзолисті глинисто-піщані, підріст 7Д32БП1С3.20 років, висота 4м, 2.0 тис. шт/г, підлісок КУЛ, зімкнутість 0.20

Лісопатологічна характеристика насадження

Вид пошкодження насадження (лісова пожежа, буревій, сніголам, обледеніння, відмирання та всихання дерев, захаращеність, об'їдання шкідниками хвої/листя, наявність гусені, масовий ліг метеликів, опадання хвої/листя, відлущення кори на стовбурах та інші ознаки, не характерні для нормального стану дерев) пошкодження дерев стовбурними шкідниками.

Ступінь пошкодження, ураження: середнє
(поодинокі, слабке, середнє, сильне)

Вид розподілу пошкоджених дерев: поодинокий
(поодинокий, груповий, куршиний)

Обсяг ушкодженої деревини на 1 гектарі (окомірно) 30 куб. метрів, у тому числі сухостійної 25 куб. метрів

Ознаки погіршення стану лісових насаджень виявив:

майстер лісу _____ С.А. Богдан
(посади) (п.ліснє) (підпис та прізвище)

05 березня 2026 року _____
лісничий _____ Я.П. Чупрій
(лісничий (позначити лісничого)) (п.ліснє) (підпис та прізвище)

05 березня 2026 року

Висновок інженера відділу (сектору) охорони і захисту лісу державного лісогосподарського (лісомисливського) підприємства або представника державного спеціалізованого лісозахисного підприємства щодо необхідності здійснення лісозахисних чи інших заходів з поліпшення санітарного стану лісів за результатами огляду санітарного стану лісової ділянки:

Потребує проведення ВСП

Інженер ОЗЛ _____ І.М. Демидась
(посади) (п.ліснє) (підпис та прізвище)

16 березня 2026 року

ПОВІДОМЛЕННЯ
про появу ознак погіршення санітарного стану лісових насаджень

Київська область

(Автономна Республіка Крим, область)

Філія «Столичний лісовий офіс» ДП «Ліси України» Димерське надлісництво
(найменування власника лісів, постійного лісоваристування)

Лісництво Шевченківське Урочище -
квартал № 40 виділ № 1 ділянка № - площа 0,5 гектарів

Таксаційна характеристика насадження

Склад 10СЗ, вік 66 років, бонітет 1, середня висота 24 метрів, середній діаметр 28 сантиметрів, повнота 0.70, тип лісу В2ДС, рельєф рівнинний, експозиція -, ґрунт Дерново-слабопідзолисті глинисто-піщані, підріст -, підлісок -

Лісопатологічна характеристика насадження

Вид пошкодження насадження (лісова пожежа, буревій, сніголам, обледеніння, відмирання та всихання дерев, захаращеність, об'їдання шкідниками хвої/листя, наявність гусені, масовий ліг метеликів, опадання хвої/листя, відлущення кори на стовбурах та інші ознаки, не характерні для нормального стану дерев) пошкодження дерев стовбурними шкідниками.

Ступінь пошкодження, ураження: слабке
(поодинокі, слабке, середнє, сильне)

Вид розподілу пошкоджених дерев: поодинокий
(поодинокий, груповий, куршиний)

Обсяг ушкодженої деревини на 1 гектарі (окомірно) 15 куб. метрів, у тому числі сухоствійної 10 куб. метрів

Ознаки погіршення стану лісових насаджень виявив:

майстер лісу [підпис] Я.В. Бондар
(посада) (підпис) (ініціали та прізвище)

05 березня 2026 року
лісничий [підпис] Я.П. Чупрій
(лісничий (повірений лісничого)) (підпис) (ініціали та прізвище)

05 березня 2026 року

Висновок інженера відділу (сектору) охорони і захисту лісу державного лісогосподарського (лісомисливського) підприємства або представника державного спеціалізованого лісозахисного підприємства щодо необхідності здійснення лісозахисних чи інших заходів з поліпшення санітарного стану лісів за результатами огляду санітарного стану лісової ділянки:

Потребує проведення ВСП

Інженер ОЗЛ [підпис] І.М. Демидась
(посада) (підпис) (ініціали та прізвище)

16 березня 2026 року

ПОВІДОМЛЕННЯ
про появу ознак погіршення санітарного стану лісових насаджень

Київська область

(Автономна Республіка Крим, область)

Філія «Столичний лісовий офіс» ДП «Ліси України» Димерське надлісництво
(найменування власника лісу, постійного лісокористувача)

Лісництво Шевченківське Урочище -
квартал № 40 виділ № 2 ділянка № - площа 4,2 гектарів

Таксаційна характеристика насадження

Склад 10СЗ, вік 61 років, бонітет 1, середня висота 21 метрів, середній діаметр 24 сантиметрів, повнота 0.80, тип лісу В2ДС, рельєф рівнинний, експозиція -, ґрунт Дерново-слабопідзолисті глинисто-піщані, підріст, підлісок -

Лісопатологічна характеристика насадження

Вид пошкодження насадження (лісова пожежа, буревій, сніголам, обледеніння, відмирання та вейхання дерев, захаращеність, об'їдання шкідниками хвої/листя, наявність гусені, масовий літ метеликів, опадання хвої/листя, відлущення кори на стовбурах та інші ознаки, не характерні для нормального стану дерев) пошкодження дерев стовбурними шкідниками.

Ступінь пошкодження, ураження: слабке
(поодинокі, слабке, середнє, сильне)

Вид розподілу пошкоджених дерев: поодинокий
(поодинокі, груповий, куртинний)

Обсяг ушкодженої деревини на 1 гектарі (окомірно) 10 куб. метрів, у тому числі сухостійної 5 куб. метрів

Ознаки погіршення стану лісових насаджень виявив:

майстер лісу Я.В. Бондар
(посада) (підпис) (ініціали та прізвище)

05 березня 2026 року
лісничий Я.П. Чупрій
(лісничий (помічник лісничого)) (підпис) (ініціали та прізвище)

05 березня 2026 року

Висновок інженера відділу (сектору) охорони і захисту лісу державного лісогосподарського (лісомисливського) підприємства або представника державного спеціалізованого лісозахисного підприємства щодо необхідності здійснення лісозахисних чи інших заходів з поліпшення санітарного стану лісів за результатами огляду санітарного стану лісової ділянки:

Потребує проведення ВСР

Інженер ОЗЛ І.М. Демидась
(посада) (підпис) (ініціали та прізвище)

16 березня 2026 року

ПОВІДОМЛЕННЯ
про появу ознак погіршення санітарного стану лісових насаджень

Київська область

(Автономія Республіка Крим, область)

Філія «Столичний лісовий офіс» ДП «Ліси України» Димерське надлісництво
(найменування власника лісів, підрозділу лісової господарства)

Лісництво Шевченківське Урочище -
квартал № 47 виділ № 1 ділянка № 10 площа 2,1 гектарів

Таксаційна характеристика насадження

Склад 9С31ДЗ+БП+ОС+ЯБЛ+ГПЦ, вік 96 років, бонітет 1, середня висота 29 метрів, середній діаметр 36 сантиметрів, повнота 0,70, тип лісу В2ДС, рельєф рівнинний, експозиція -, ґрунт Дерново-слабопідзолисті глинисто-піщані, підріст, підлісок КУЛ, зімкнутість 0,20

Лісопатологічна характеристика насадження

Вид пошкодження насадження (лісова пожежа, буревій, сніголам, обледеніння, відмирання та всихання дерев, захаращеність, об'їдання шкідниками хвої/листя, наявність гусені, масовий літ метеликів, опадання хвої/листя, відлущення кори на стовбурах та інші ознаки, не характерні для нормального стану дерев) пошкодження дерев стовбурними шкідниками

Ступінь пошкодження, ураження: середнє
(поодинокі, слабке, середнє, сильне)

Вид розподілу пошкоджених дерев: поодинокий
(поодинокий, груповий, куршиний)

Обсяг ушкодженої деревини на 1 гектарі (окомірно) 35 куб. метрів, у тому числі сухостійної 30 куб. метрів

Ознаки погіршення стану лісових насаджень виявив:

майстер лісу _____ С.А. Богдан
(посада) (ініціал) (ініціал та прізвище)

05 березня 2026 року
лісничий _____ Я.П. Чупрій
(лісничий (помічник лісничого)) (ініціал) (ініціал та прізвище)

05 березня 2026 року

Висновок інженера відділу (сектору) охорони і захисту лісу державного лісогосподарського (лісомисливського) підприємства або представника державного спеціалізованого лісозахисного підприємства щодо необхідності здійснення лісозахисних чи інших заходів з поліпшення санітарного стану лісів за результатами огляду санітарного стану лісової ділянки:

Потребує проведення ВСП

Інженер ОЗЛ _____ І.М. Демидась
(посада) (ініціал) (ініціал та прізвище)

16 березня 2026 року

ПОВІДОМЛЕННЯ
про появу ознак погіршення санітарного стану лісових насаджень

Київська область

(Автономна Республіка Крим, область)

Філія «Столичний лісовий офіс» ДП «Ліси України» Димерське надлісництво
(найменування власника лісу, підлісного лісовориступача)

Лісництво Шевченківське Урочище _____
квартал № 47 виділ № 20 ділянка № _____ площа 1,2 гектарів

Таксаційна характеристика насадження

Склад 10С3, вік 81 років, бонітет 1, середня висота 26 метрів, середній діаметр 30 сантиметрів, повнота 0.70, тип лісу В2ДС, рельєф рівнинний, експозиція -, ґрунт Дерново-слаболізолисті глинисто-піщані, підріст 10Д3.20 років, висота 3м, 2.0 тис. шт/га, підлісок _____

Лісопатологічна характеристика насадження

Вид пошкодження насадження (лісова пожежа, буревій, сніголам, обледеніння, відмирання та всихання дерев, захараненість, об'їдання шкідниками хвої/листя, наявність гусені, масовий ліг метеликів, опадання хвої/листя, відлущення кори на стовбурах та інші ознаки, не характерні для нормального стану дерев) пошкодження дерев стовбурними шкідниками.

Ступінь пошкодження, ураження: середнє
(поодинокі, слабке, середнє, сильне)

Вид розподілу пошкоджених дерев: поодинокий
(поодинокий, груповий, куртинний)

Обсяг ушкодженої деревини на 1 гектарі (окомірно) 40 куб. метрів, у тому числі сухостійної 35 куб. метрів

Ознаки погіршення стану лісових насаджень виявив:

майстер лісу _____ С.А. Богдан
(підпис) (підпис) (ініціал та прізвище)

05 березня 2026 року
лісничий _____ Я.П. Чупрій
(лісничий (помічник лісничого)) (підпис) (ініціал та прізвище)

05 березня 2026 року

Висновок інженера відділу (сектору) охорони і захисту лісу державного лісгосподарського (лісомисливського) підприємства або представника державного спеціалізованого лісозахисного підприємства щодо необхідності здійснення лісозахисних чи інших заходів з поліпшення санітарного стану лісів за результатами огляду санітарного стану лісової ділянки:

Потребує проведення ВСП

Інженер ОЗЛ _____ І.М. Демидась
(підпис) (підпис) (ініціал та прізвище)

16 березня 2026 року

ПОВІДОМЛЕННЯ
про появу ознак погіршення санітарного стану лісових насаджень

Київська область

(Автономна Республіка Крим, область)

Філія «Столичний лісовий офіс» ДП «Ліси України» Димерське надлісництво
(найменування власника лісу, поземліного лісового господарства)

Лісництво Шевченківське (Литвинівське) Урочище _____
квартал № 1 виділ № 33 ділянка № _____ площа 7,5 гектарів

Таксаційна характеристика насадження

Склад 10СЗК, вік 51 років, бонітет 1А, середня висота 22 метрів, середній діаметр 24 сантиметрів, повнота 0.80, тип лісу В2ДС _____, рельєф рівнинний, експозиція _____, ґрунт Дерново-слабопідзолисті глинисто-піщані, підріст, підлісок _____

Лісопатологічна характеристика насадження

Вид пошкодження насадження (лісова пожежа, буревій, сніголам, обледеніння, відмирання та всихання дерев, захаращеність, об'їдання шкідниками хвої/листя, наявність гусені, масовий літ метеликів, опадання хвої/листя, відлущення кори на стовбурах та інші ознаки, не характерні для нормального стану дерев) пошкодження дерев кореневою губкою, стовбурними шкідниками

Ступінь пошкодження, ураження: слабке
(поодинокі, слабке, середнє, сильне)

Вид розподілу пошкоджених дерев: поодинокий
(поодинокий, груповий, куршиний)

Обсяг ушкодженої деревини на 1 гектарі (окомірно) 15 куб. метрів, у тому числі сухостійної 10 куб. метрів

Ознаки погіршення стану лісових насаджень виявив:

майстер лісу _____ І.П.Скрип
(посади) (підпис) (ініціал та прізвище)

05 березня 2026 року _____
лісничий _____ Я.П.Чупрій
(лісничий (помічник лісничого)) (підпис) (ініціал та прізвище)

05 березня 2026 року

Висновок інженера відділу (сектору) охорони і захисту лісу державного лісогосподарського (лісомисливського) підприємства або представника державного спеціалізованого лісозахисного підприємства щодо необхідності здійснення лісозахисних чи інших заходів з поліпшення санітарного стану лісів за результатами огляду санітарного стану лісової ділянки:

Потребує проведення ВСП

Інженер ОЗЛ _____ І.М.Демидаць
(посади) (підпис) (ініціал та прізвище)

16 березня 2026 року

ПОВІДОМЛЕННЯ
про появу ознак погіршення санітарного стану лісових насаджень

Київська область

(Автономна Республіка Крим, область)

Філія «Столичний лісовий офіс» ДП «Ліси України» Димерське надлісництво
(найменування власника лісу, постійного лісокористувача)

Лісництво Шевченківське (Литвинівське) Урочище _____ -
квартал № 10 виділ № 3 ділянка № 2 площа 3,4 гектарів

Таксаційна характеристика насадження

Склад 10СЗ+БП, вік 51 років, бонітет 1А, середня висота 23
метрів, середній діаметр 24 сантиметрів, повнота 0,85, тип лісу В2ДС _____,
рельєф рівнинний, експозиція -, ґрунт Дерново-слабопідзолисті глинисто-піщані,
підріст, підлісок КУЛ, ПЗ, зімкнутість 0,10

Лісопатологічна характеристика насадження

Вид пошкодження насадження (лісова пожежа, буревій, сніголам,
обледеніння, відмирання та всихання дерев, захаращеність, об'їдання шкідниками
хвої/листя, наявність гусені, масовий літ метеликів, опадання хвої/листя,
відлущення кори на стовбурах та інші ознаки, не характерні для нормального стану
дерев) пошкодження дерев стовбурними шкідниками.

Ступінь пошкодження, ураження: слабке
(поодинокі, слабе, середнє, сильне)

Вид розподілу пошкоджених дерев: поодинокий
(поодинокий, груповий, куртинний)

Обсяг ушкодженої деревини на 1 гектарі (окомірно) 20 куб. метрів, у тому
числі сухостійної 15 куб. метрів

Ознаки погіршення стану лісових насаджень виявив:

майстер лісу _____ І.П.Скриг
(позивка) (підпис) (ініціали та прізвище)

05 березня 2026 року

лісничий _____ Я.П.Чупрій
(лісничий (помічник лісничого)) (підпис) (ініціали та прізвище)

05 березня 2026 року

Висновок інженера відділу (сектору) охорони і захисту лісу державного
лісогосподарського (лісомисливського) підприємства або представника державного
спеціалізованого лісозахисного підприємства щодо необхідності здійснення
лісозахисних чи інших заходів з поліпшення санітарного стану лісів за
результатами огляду санітарного стану лісової ділянки:

Потребує проведення ВСП

Інженер ОЗЛ _____ І.М.Демидаєв
(позивка) (підпис) (ініціали та прізвище)

16 березня 2026 року

ПОВІДОМЛЕННЯ
про появу ознак погіршення санітарного стану лісових насаджень

Київська область

(Автономна Республіка Крим, область)

Філія «Столичний лісовий офіс» ДП «Ліси України» Димерське надлісництво
(найменування власника, повної назви лісової ділянки)

Лісництво Шевченківське (Литвинівське) Урочище _____
квартал № 16 виділ № 18 ділянка № _____ площа 17,0 гектарів

Таксаційна характеристика насадження

Склад 9С31ДЗ+БП+ЯЛЕ, вік 68 років, бонітет 1, середня висота 25 метрів, середній діаметр 26 сантиметрів, повнота 0.90, тип лісу В2ДС, рельєф рівнинний, експозиція -, ґрунт Дерново-слабопідзолисті глинисто-піщані, підріст 10ДЗ, 15 років, висота-3 м, 5.0 тис. шт/га, підлісок КУЛ, ГРЗ, зімкнутість 0.20

Лісопатологічна характеристика насадження

Вид пошкодження насадження (лісова пожежа, буревій, сніголам, обледеніння, відмирання та всихання дерев, захаращеність, об'їдання шкідниками хвої/листя, наявність гусені, масовий літ метеликів, опадання хвої/листя, відлущення кори на стовбурах та інші ознаки, не характерні для нормального стану дерев) пошкодження дерев стовбурними шкідниками.

Ступінь пошкодження, ураження: слабке
(поодинокі, слабе, середнє, сильне)

Вид розподілу пошкоджених дерев: поодинокий
(поодинокий, груповий, куртинний)

Обсяг ушкодженої деревини на 1 гектарі (окомірно) 15 куб. метрів, у тому числі сухостійної 10 куб. метрів

Ознаки погіршення стану лісових насаджень виявив:

майстер лісу _____ І.П.Скрип
(посади) (підпис) (позивач та прізвище)

30 березня 2026 року

лісничий _____ Я.П.Чупрій
(лісничий (номерник лісничого)) (підпис) (позивач та прізвище)

30 березня 2026 року

Висновок інженера відділу (сектору) охорони і захисту лісу державного лісогосподарського (лісомисливського) підприємства або представника державного спеціалізованого лісозахисного підприємства щодо необхідності здійснення лісозахисних чи інших заходів з поліпшення санітарного стану лісів за результатами огляду санітарного стану лісової ділянки:

Потребує проведення ВСП

Інженер ОЗЛ _____ І.М.Демидась
(посади) (підпис) (позивач та прізвище)

10 квітня 2026 року

ПОВІДОМЛЕННЯ
про появу ознак погіршення санітарного стану лісових насаджень

Київська область

(Автономна Республіка Крим, область)

Філія «Столичний лісовий офіс» ДП «Ліси України» Димерське надлісництво
(найменування класифікація лісу, постійного лісгоспунітету)

Лісництво Шевченківське (Литвинівське) Урочище _____
квартал № 16 виділ № 29 ділянка № _____ площа 5,5 гектарів

Таксаційна характеристика насадження

Склад 8С32ДЗ+БП+ОС, вік 60 років, бонітет 1А, середня висота 25 метрів, середній діаметр 26 сантиметрів, повнота 0,90, тип лісу В2ДС _____, рельєф рівнинний, експозиція _____, ґрунт Дерново-слабопідзолисті глинисто-піщані, підріст 10ДЗ, 10 років, висота-2м, 4,0 тис. лит/га, підлісок КУЛ, зімкнутість 0,10

Лісопатологічна характеристика насадження



Вид пошкодження насадження (лісова пожежа, буревій, сніголам, обледеніння, відмирання та всихання дерев, захаращеність, об'їдання шкідниками хвої/листя, наявність гусені, масовий літ метеликів, опадання хвої/листя, відлущення кори на стовбурах та інші ознаки, не характерні для нормального стану дерев) пошкодження дерев стовбурними шкідниками.

Ступінь пошкодження, ураження: слабке
(поодинокі, слабке, середнє, сильне)

Вид розподілу пошкоджених дерев: поодинокий
(поодинокий, груповий, куртинний)

Обсяг ушкодженої деревини на 1 гектарі (окомірно) 15 куб. метрів, у тому числі сухостійної 10 куб. метрів

Ознаки погіршення стану лісових насаджень виявив:

<u>майстер лісу</u> (посади)	 (підпис)	<u>І.П.Скрит</u> (підпис та прізвище)
<u>30 березня 2026</u> року		
<u>лісничий</u> (лісничий (помічник лісничого))	 (підпис)	<u>Я.П.Чупрій</u> (підпис та прізвище)
<u>30 березня 2026</u> року		

Висновок інженера відділу (сектору) охорони і захисту лісу державного лісгосподарського (лісомисливського) підприємства або представника державного спеціалізованого лісозахисного підприємства щодо необхідності здійснення лісозахисних чи інших заходів з поліпшення санітарного стану лісів за результатами огляду санітарного стану лісової ділянки:

Потребує проведення ВСП

<u>Інженер ОЗЛ</u> (посади)	 (підпис)	<u>І.М.Демидась</u> (підпис та прізвище)
<u>10 квітня 2026</u> року		

ПОВІДОМЛЕННЯ
про появу ознак погіршення санітарного стану лісових насаджень

Київська область
(Автономна Республіка Крим, область)

Філія «Столичний лісовий офіс» ДП «Ліси України» Димерське надлісництво
(найменування власника лісів, постійного лісовикористувача)

Лісництво Руднянське Урочище _____ - _____
квартал № 23 виділ № 29 ділянка № - - площа 1,2 гектарів

Таксаційна характеристика насадження

Склад 7С32БП1ОС+ДЗ, вік 51 років, бонітет 1А, середня висота 21 метрів, середній діаметр 22 сантиметрів, повнота 0.70, тип лісу СЗГДС, рельєф рівнинний, експозиція _____ - _____, ґрунт дерново-середньо-підзолистий, підріст _____, підлісок КУЛ, зімкнутість 0.40

Лісопатологічна характеристика насадження



Вид пошкодження насадження (лісова пожежа, буревій, сніголам, обледеніння, відмирання та всихання дерев, захаращеність, об'їдання шкідниками хвої/листя, наявність гусені, масовий літ метеликів, опадання хвої/листя, відлущення кори на стовбурах та інші ознаки, не характерні для нормального стану дерев) Пошкодження стовбуровими шкідниками.

Ступінь пошкодження, ураження: слабке
(поодинокі, слабке, середнє, сильне)

Вид розподілу пошкоджених дерев: поодинокий
(поодинокий, груповий, куртинний)

Обсяг ушкодженої деревини на 1 гектарі (окомірно) 10 куб. метрів, у тому числі сухостійної 9 куб. метрів

Ознаки погіршення стану лісових насаджень виявив:

<u>Майстер лісу</u> (посада)	 (підпис)	<u>В.А.Баришполь</u> (ініціали та прізвище)
<u>25 03 2026 року</u>		
<u>Лісничий</u> (лісничий (помічник лісничого))	 (підпис)	<u>В.М.Яцишин</u> (ініціали та прізвище)
<u>25 03 2026 року</u>		

Висновок інженера відділу (сектору) охорони і захисту лісу державного лісогосподарського (лісомисливського) підприємства або представника державного спеціалізованого лісозахисного підприємства щодо необхідності здійснення лісозахисних чи інших заходів з поліпшення санітарного стану лісів за результатами огляду санітарного стану лісової ділянки:

Потребує проведення ВСП

<u>Інженер ОЗЛ</u> (посада)	 (підпис)	<u>І.М. Демидась</u> (ініціали та прізвище)
<u>27 03 2026 року</u>		

ПОВІДОМЛЕННЯ
про появу ознак погіршення санітарного стану лісових насаджень

Київська область
(Автономна Республіка Крим, область)

Філія «Столичний лісовий офіс» ДП «Ліси України» Димерське надлісництво
(найменування власника лісів, постійного лісокористувача)

Лісництво Руднянське Урочище _____ - _____
квартал № 55 виділ № 11 ділянка № - - - площа 18.0 гектарів

Таксаційна характеристика насадження

Склад 10СЗ+ДЗ+БП, вік 66 років, бонітет 1, середня висота 22 метрів, середній діаметр 24 сантиметрів, повнота 0.64, тип лісу В2ДС, рельєф рівнинний, експозиція _____ - _____, ґрунт дерново-слабопідзолистий, підріст -, підлісок - - -

Лісопатологічна характеристика насадження

Вид пошкодження насадження (лісова пожежа, буревій, сніголам, обледеніння, відмирання та всихання дерев, захаращеність, об'їдання шкідниками хвої/листя, наявність гусені, масовий літ метеликів, опадання хвої/листя, відлущення кори на стовбурах та інші ознаки, не характерні для нормального стану дерев) Пошкодження стовбуровими шкідниками.

Ступінь пошкодження, ураження: слабке
(поодинокі, слабке, середнє, сильне)

Вид розподілу пошкоджених дерев: поодинокий
(поодинокий, груповий, куртинний)

Обсяг ушкодженої деревини на 1 гектарі (окомірно) 10 куб. метрів, у тому числі сухостійної 9 куб. метрів

Ознаки погіршення стану лісових насаджень виявив:

Майстер лісу

(посада)

25 03 2026 року

Лісничий

(лісничий (помічник лісничого))

25 03 2026 року

(підпис)

(підпис)

С.І.Чупрій

(ініціали та прізвище)

В.М.Яцишин

(ініціали та прізвище)

Висновок інженера відділу (сектору) охорони і захисту лісу державного лісогосподарського (лісомисливського) підприємства або представника державного спеціалізованого лісозахисного підприємства щодо необхідності здійснення лісозахисних чи інших заходів з поліпшення санітарного стану лісів за результатами огляду санітарного стану лісової ділянки:

Потребує проведення ВСП

Інженер ОЗЛ

(посада)

27 03 2026 року

(підпис)

І.М. Демидась

(ініціали та прізвище)

ПОВІДОМЛЕННЯ
про появу ознак погіршення санітарного стану лісових насаджень

Київська область

(Автономна Республіка Крим, область)

Філія «Столичний лісовий офіс» ДП «Ліси України» Димерське надлісництво
(назва суб'єкта господарювання, повна назва лісового господарства)

Лісництво Дніпровське Урочище -
квартал № 11 виділ № 3 ділянка № - площа 6,2 гектарів

Таксаційна характеристика насадження

Склад 10С3+Д3, вік 49 років, бонітет 1А, середня висота 21 метрів, середній діаметр 20 сантиметрів, повнота 0,85, тип лісу В2ДС, рельєф рівнинний, експозиція -, ґрунт Дерново-слабопідзолистий глинистопіщаний, підріст -, підлісок -

Лісопатологічна характеристика насадження

Вид пошкодження насадження (лісова пожежа, буревій, сніголам, обледеніння, відмирання та всихання дерев, захаращеність, об'їдання шкідниками хвої/листя, наявність гусені, масовий літ метеликів, опадання хвої/листя, відлущення кори на стовбурах та інші ознаки, не характерні для нормального стану дерев) пошкодження дерев стовбуровими шкідниками, стихійне лихо.

Ступінь пошкодження, ураження: слабке
(поодинокі, слабке, середнє, сильне)

Вид розподілу пошкоджених дерев: поодинокий
(поодинокий, груповий, хуртовинний)

Обсяг ушкодженої деревини на 1 гектарі (окомірно) 10 куб. метрів, у тому числі сухостійної 10 куб. метрів

Ознаки погіршення стану лісових насаджень виявив:

майстер лісу [підпис] О.О.ПОДШИБ'ЯКІН
(посада) (підпис) (підпис та прізвище)

17 Березня 2026 року
лісничий [підпис] І.А.ГАРБАР
(спеціальний повноваження лісничого) (підпис) (підпис та прізвище)

17 Березня 2026 року

Висновок інженера відділу (сектору) охорони і захисту лісу державного лісогосподарського (лісомисливського) підприємства або представника державного спеціалізованого лісозахисного підприємства щодо необхідності здійснення лісозахисних чи інших заходів з поліпшення санітарного стану лісів за результатами огляду санітарного стану лісової ділянки:

Потребу проведення ВСП

Інженер ОЗ.І [підпис] І.М.ДЕМИДАСЬ
(посада) (підпис) (підпис та прізвище)

18 Березня 2026 року

ПОВІДОМЛЕННЯ
про появу ознак погіршення санітарного стану лісових насаджень

Київська область

(Автономна Республіка Крим, область)

Філія «Столичний лісовий офіс» ДП «Ліси України» Димерське надлісництво
(найменування державних лісів, постійного лісового користування)

Лісництво Дніпровське Урочище -
квартал № 54 виділ № 31 ділянка № 2 площа 2,0 гектари

Таксаційна характеристика насадження

Склад 10С3+БП+ДЗ, вік 63 років, бонітет 1А, середня висота 24 метрів, середній діаметр 28 сантиметрів, повнота 0,65, тип лісу С2ГДС, рельєф рівнинний, експозиція -, ґрунт Дерново-слабо і середньопідзолистий супіщаний, підріст -, підлісок КУЛ, зімкнутість 0,4

Лісопатологічна характеристика насадження

Вид пошкодження насадження (лісова пожежа, буревій, сніголам, обледеніння, відмирання та всихання дерев, захаращеність, об'їдання шкідниками хвої/листя, наявність гусені, масовий літ метеликів, опадання хвої/листя, відлущення кори на стовбурах та інші ознаки, не характерні для нормального стану дерев) пошкодження дерев стовбуровими шкідниками.

Ступінь пошкодження, ураження: слабке
(повноцв. слабе, серед. цв., сильне)

Вид розподілу пошкоджених дерев: поодинокий
(поодинокий, груповий, куртинний)

Обсяг ушкодженої деревини на 1 гектарі (окомірно) 10 куб. метрів, у тому числі сухостійної 5 куб. метрів

Ознаки погіршення стану лісових насаджень виявив:

майстер лісу [підпис] О.О.ПОДШИБ'ЯКІН
(посади) (підпис) (підписи та прізвище)

17 Березня 2026 року
лісничий [підпис] І.А.ГАРБАР
(лісничий (помічник лісничого)) (підпис) (підписи та прізвище)

17 Березня 2026 року

Висновок інженера відділу (сектору) охорони і захисту лісу державного лісгосподарського (лісомисливського) підприємства або представника державного спеціалізованого лісозахисного підприємства щодо необхідності здійснення лісозахисних чи інших заходів з поліпшення санітарного стану лісів за результатами огляду санітарного стану лісової ділянки:

Потребує проведення ВСП

Інженер ОЗЛ [підпис] І.М.ДЕМИДАСЬ
(посади) (підпис) (підписи та прізвище)

18 Березня 2026 року

ПОВІДОМЛЕННЯ
про появу ознак погіршення санітарного стану лісових насаджень

Київська область

(Автономна Республіка Крим, об'єкти)

Філія «Столичний лісовий офіс» ДП «Ліси України» Димерське надлісництво
(найменування власника лісів, постійного лісогосподарства)

Лісництво Дніпровське Урочище -
квартал № 58 виділ № 27 ділянка № - площа 6.5 гектарів

Таксаційна характеристика насадження

Склад 10С3+БП+ДЗ, вік 66 років, бонітет 1, середня висота 22 метрів, середній діаметр 22 сантиметрів, повнота 0.70, тип лісу В2ДС, рельєф рівнинний, експозиція -, ґрунт Дерново-слабопідзолисті глинисто-піщані, підріст -, підлісок -

Лісопатологічна характеристика насадження

Вид пошкодження насадження (лісова пожежа, буревій, сніголам, обледеніння, відмирання та всихання дерев, захаращеність, об'їдання шкідниками хвої/листя, наявність гусені, масовий літ метеликів, опадання хвої/листя, відлущення кори на стовбурах та інші ознаки, не характерні для нормального стану дерев) пошкодження дерев стовбуровими шкідниками, стихійне лихо.

Ступінь пошкодження, ураження: слабке
(поодинокі, слабке, середнє, сильне)

Вид розподілу пошкоджених дерев: поодинокий
(поодинокий, груповий, курчавий)

Обсяг ушкодженої деревини на 1 гектарі (окомірно) 10 куб. метрів, у тому числі сухостійної 5 куб. метрів

Ознаки погіршення стану лісових насаджень виявив:

майстер лісу [підпис] О.О.ПОДШИБ'ЯКІН
(посада) (підпис) (підпис та прізвище)

03 Березня 2026 року

лісничий [підпис] І.А.ГАРБАР
(лісничий (помічник лісничого)) (підпис) (підпис та прізвище)

03 Березня 2026 року

Висновок інженера відділу (сектору) охорони і захисту лісу державного лісогосподарського (лісомисливського) підприємства або представника державного спеціалізованого лісозахисного підприємства щодо необхідності здійснення лісозахисних чи інших заходів з поліпшення санітарного стану лісів за результатами огляду санітарного стану лісової ділянки:

Потребує проведення ВСП

Інженер ОЗЛ [підпис] І.М.ДЕМІДАСЬ
(посада) (підпис) (підпис та прізвище)

18 Березня 2026 року

ПОВІДОМЛЕННЯ
про появу ознак погіршення санітарного стану лісових насаджень

Київська область

(Автономна Республіка Крим, область)

Філія «Столичний лісовий офіс» ДП «Ліси України» Димерське надлісництво
(підприємство з балансовою лісовою пасівкою лісоворослинного)

Лісництво Дніпровське Урочище -
квартал № 58 виділ № 34 ділянка № - площа 3,4 гектарів

Таксаційна характеристика насадження

Склад 10СЗ-БП, вік 71 років, банітет 1, середня висота 24 метрів, середній діаметр 30 сантиметрів, повнота 0,65, тип лісу В2ДС, рельєф рівнинний, експозиція -, ґрунт Дерново-слабопідзолисті глинисто-піщані, підріст 10СЗ, 3 роки, висота 0,3м, 2,0 тис.шт./га, підлісок КУЛ, ГРЗ, зімкнутість 0,2

Лісопатологічна характеристика насадження

Вид пошкодження насадження (лісова пожежа, буревій, сніголам, обледеніння, відмирання та всихання дерев, захарашеність, об'їдання шкідниками хвої/листя, наявність гусені, масовий літ метеликів, опадання хвої/листя, відлущення кори на стовбурах та інші ознаки, не характерні для нормального стану дерев) пошкодження дерев стовбуровими шкідниками.

Ступінь пошкодження, ураження: слабке
(поодинокі, слабке, середнє, сильне)

Вид розподілу пошкоджених дерев: поодинокий
(поодинокий, груповий, курчавий)

Обсяг ушкодженої деревини на 1 гектарі (окомірно) 10 куб. метрів, у тому числі сухостійної 5 куб. метрів

Ознаки погіршення стану лісових насаджень виявив:

майстер лісу О.О.ПОДШИБ'ЯКІН
(посада) (підпис) (ініціали та прізвище)

04 Березня 2026 року
лісничий І.А.ГАРБАР
(спеціальний (помічник лісничого)) (підпис) (ініціали та прізвище)

04 Березня 2026 року

Висновок інженера відділу (сектору) охорони і захисту лісу державного лісогосподарського (лісомисливського) підприємства або представника державного спеціалізованого лісозахисного підприємства щодо необхідності здійснення лісозахисних чи інших заходів з поліпшення санітарного стану лісів за результатами огляду санітарного стану лісової ділянки:

Потребує проведення ВСП

Інженер ОЗЛ І.М.ДЕМИДАСЬ
(посада) (підпис) (ініціали та прізвище)

18 Березня 2026 року

ПОВІДОМЛЕННЯ
про появу ознак погіршення санітарного стану лісових насаджень

Київська область

(Автономна Республіка Крим, об'єкт: -)

Філія «Столичний лісовий офіс» ДП «Ліси України» Димерське надлісництво
(найменування місця, став, полігону лісової ділянки)

Лісництво Дніпровське Урочище -
квартал № 63 виділ № 18 ділянка № - площа 5,5 гектарів

Таксаційна характеристика насадження

Склад 10С3, вік 76 років, бонітет 2, середня висота 20 метрів, середній діаметр 24 сантиметрів, повнота 0,63, тип лісу A2C, рельєф рівнинний, експозиція -, ґрунт Дерново-слабопідзолисті піщані, підріст -, підлісок -

Лісопатологічна характеристика насадження

Вид пошкодження насадження (лісова пожежа, буревій, сніголам, обледеніння, відмирання та всихання дерев, захаращеність, об'їдання шкідниками хвої/листя, наявність гусені, масовий ліг метеликів, опадання хвої/листя, відлущення кори на стовбурах та інші ознаки, не характерні для нормального стану дерев) пошкодження дерев стовбуровими шкідниками.

Ступінь пошкодження, ураження: слабке
(пошкоджене, слабке, середнє, сильне)

Вид розподілу пошкоджених дерев: поодинокий
(коливний, групний, куртинний)

Обсяг ушкодженої деревини на 1 гектарі (окомірно) 10 куб. метрів, у тому числі сухостійної 5 куб. метрів

Ознаки погіршення стану лісових насаджень виявив:

майстер лісу [підпис] Н.В.ІВАЩЕНКО
(посада) (підпис) (посада та прізвище)

09 Березня 2026 року

лісничий [підпис] І.А.ГАРБАР
(лісничий (найменування лісництва)) (підпис) (посада та прізвище)

09 Березня 2026 року

Висновок інженера відділу (сектору) охорони і захисту лісу державного лісогосподарського (лісомисливського) підприємства або представника державного спеціалізованого лісозахисного підприємства щодо необхідності здійснення лісозахисних чи інших заходів з поліпшення санітарного стану лісів за результатами огляду санітарного стану лісової ділянки:

Потребує проведення ВСП

Інженер ОЗД [підпис] І.М.ДЕМИДАСЬ
(посада) (підпис) (посада та прізвище)

18 Березня 2026 року

ПОВІДОМЛЕННЯ
про появу ознак погіршення санітарного стану лісових насаджень

Київська область

(Автономна Республіка Крим, область)

Філія «Столичний лісовий офіс» ДП «Ліси України» Димерське надлісництво
(лісове управління в складі лісу, постійного лісогосподарства)

Лісництво Дніпровське Урочище -
квартал № 64 виділ № 11 ділянка № 2 площа 7,9 гектарів

Таксаційна характеристика насадження

Склад 9С3ІБП+ДЗ+ОС+ГЗ, вік 62 років, бонітет ІА, середня висота 25 метрів, середній діаметр 32 сантиметрів, повнота 0,60, тип лісу С2ГДС, рельєф рівнинний, експозиція -, ґрунт Дерново-слабо і середньопідзолистий супіщаний, підріст ІОГЗ, ІОроків, висота - 3м, 2,0 тис.шт/га, підлісок ЛПЦЗ, КУЛ, МАЛ, зімкнутість 0,60

Лісопатологічна характеристика насадження

Вид пошкодження насадження (лісова пожежа, буревій, сніголам, обледеніння, відмирання та всихання дерев, захаращеність, об'їдання шкідниками хвої/листя, наявність гусені, масовий літ метеликів, опадання хвої/листя, відлущення кори на стовбурах та інші ознаки, не характерні для нормального стану дерев) пошкодження дерев стовбуровими шкідниками, стихійне лихо.

Ступінь пошкодження, ураження: слабке
(пошкоджене, слабке, середнє, сильне)

Вид розподілу пошкоджених дерев: поодинокий
(поодинокий, груповий, куршиний)

Обсяг ушкодженої деревини на 1 гектарі (окомірно) 10 куб. метрів, у тому числі сухостійної 5 куб. метрів

Ознаки погіршення стану лісових насаджень виявив:

майстер лісу

(посада)

(підпис)

О.В.АДАМЕНКО

(підпис та прізвище)

13 Березня 2026 року

лісничий

(лісничий (помічник лісничого))

(підпис)

І.А.ГАРБАР

(підпис та прізвище)

13 Березня 2026 року

Висновок інженера відділу (сектору) охорони і захисту лісу державного лісогосподарського (лісомисливського) підприємства або представника державного спеціалізованого лісозахисного підприємства щодо необхідності здійснення лісозахисних чи інших заходів з поліпшення санітарного стану лісів за результатами огляду санітарного стану лісової ділянки:

Потребує проведення ВСП

Інженер ОЗЛ

(посада)

(підпис)

І.М.ДЕМИДАСЬ

(підпис та прізвище)

18 Березня 2026 року