

ПОВІДОМЛЕННЯ
про появу ознак погіршення санітарного стану лісових насаджень

_____ Тернопільська обл _____
(Автономна Республіка Крим, область)

_____ Філія Подільський лісовий офіс Чортківське надлісництво _____
(найменування власника лісів, постійного лісокористувача)

Лісництво Копичинське урочище Яблунів
квартал № 71 виділ № 3 ділянка № - площа 17,1 гектарів

Таксаційна характеристика насаджень

Склад 5Яз3Гз1Дз1Лпд, вік 68 років, бонітет 15, сер. діаметр 30 сантиметри, середня висота 25 метрів, повнота 0,8 тип лісу ДЗГБД, рельєф рівн., експозиція -, ґрунт сірі лісові, підріст -, підлісок _____

Лісопатологічна характеристика насаджень

Вид пошкодження насадження (лісова пожежа, буревій, сніголам, обледеніння, відмирання та всихання дерев, захаращеність, об'їдання шкідниками хвої/листя, наявність гусені, масовий літ метеликів, опадання хвої/листя, відлущення кори на стовбурах та інші ознаки, не характерні для нормального стану дерев) некроз ясена Ступінь пошкодження, ураження: середня

(поодинокі, слабке, середнє, сильне)

Вид розподілу пошкоджених дерев: поодинокі
(поодинокий, груповий, куртинний)

Обсяг ушкодженої деревини на 1 гектарі (окомірно) 25 куб. метрів, у тому числі сухостійної 10 куб. метрів

Ознаки погіршення стану лісових насаджень виявив:

Майстер лісу

(посада)

29 липня 2025 року

лісничий

(лісничий (помічник лісничого))

29 липня 2025 року

(підпис)

(підпис)

Сторожук І.В.

(ініціали та прізвище)

Івашків І.І.

(ініціали та прізвище)

Висновок інженера відділу (сектору) охорони і захисту лісу державного лісогосподарського (лісомисливського) підприємства або представника державного спеціалізованого лісозахисного підприємства щодо необхідності здійснення лісозахисних чи інших заходів з поліпшення санітарного стану лісів за результатами огляду санітарного стану лісової ділянки: масштабний поштовбув урочища саніт. оздоров. з акацій

Інженер з ОЗЛ

(посада)

40 07 2025 року

(підпис)

(ініціали та прізвище)

ПОВІДОМЛЕННЯ
про появу ознак погіршення санітарного стану лісових насаджень

Аерокотлівська область
(Автономна Республіка Крим, область)
Річчя Надв'язкої сільській громаді "ДН. Ліса України"
(найменування власника лісів, постійного лісокористувача)

Чернівцке налісництво
Лісництво Колмузівське урочище "Шманьківщина"
квартал № 25 виділ № 2 ділянка № - площа 57 гектарів

Таксаційна характеристика насадження

Склад 8б32б, вік 108 років, бонітет 1, сер. діаметр 36 сантиметрів,
середня висота 28 метрів, повнота 27, тип лісу 23г8, рельєф
рівнинний, експозиція -, ґрунт -, підріст
-, підлісок -

Лісопатологічна характеристика насадження

Вид пошкодження насадження (лісова пожежа, буревій, сніголам, обледеніння, відмирання та всихання дерев, захаращеність, об'їдання шкідниками хвої/листя, наявність гусені, масовий літ метеликів, опадання хвої/листя, відлущення кори на стовбурах та інші ознаки, не характерні для нормального стану дерев) опеньок, порча в'яліми

Ступінь пошкодження, ураження: слабке
(поодинокі, слабке, середнє, сильне)

Вид розподілу пошкоджених дерев: поодинокий
(поодинокий, груповий, куртинний)

Обсяг ушкодженої деревини на 1 гектарі (окомірно) 15 куб. метрів, у тому числі сухостійної 5 куб. метрів

Ознаки погіршення стану лісових насаджень виявив:

Майстер ЛМ
(посада)

[Підпис]
(підпис)

Лиса М.В.
(ініціали та прізвище)

15 липня 2025 року

Лісничий
(лісничий (помічник лісничого))

[Підпис]
(підпис)

Ченд В.?
(ініціали та прізвище)

16 липня 2025 року

Висновок інженера відділу (сектору) охорони і захисту лісу державного лісогосподарського (лісомисливського) підприємства або представника державного спеціалізованого лісозахисного підприємства щодо необхідності здійснення лісозахисних чи інших заходів з поліпшення санітарного стану лісів за результатами огляду санітарного стану лісової ділянки: насадження потребує перевірки ВСП

Стішнер ОМ
(посада)

[Підпис]
(підпис)

С.Дерев'яну
(ініціали та прізвище)

18 07 2025 року

**ПОВІДОМЛЕННЯ
про появу ознак погіршення санітарного стану лісових насаджень**

Аеропілляська область
(Автономна Республіка Крим, область)
Філія Української лісової ооіє "ДН Ліси України"
(найменування власника лісів, постійного лісокористувача)

Чернівецьке насл. лісництво
Лісництво Колшурівське урочище Шманьківська
квартал № 25 виділ № 6 ділянка № площа 0,4 гектарів

Таксаційна характеристика насаджень

Склад 40% 35% 30%, вік 67 років, бонітет 1, сер. діаметр 26 сантиметрів,
середня висота 21 метрів, повнота 0,7, тип лісу Д3ГД, рельєф
рівнинний експозиція , ґрунт , підріст
 , підлісок

Лісопатологічна характеристика насаджень

Вид пошкодження насаджень (лісова пожежа, буревій, сніголам, обледеніння, відмирання та всихання дерев, захаращеність, об'їдання шкідниками хвої/листя, наявність гусені, масовий літ метеликів, опадання хвої/листя, відлущення кори на стовбурах та інші ознаки, не характерні для нормального стану дерев) некроз сієнка

Ступінь пошкодження, ураження: середнє
(поодинокє, слабке, середнє, сильне)

Вид розподілу пошкоджених дерев: поодинокє
(поодинокий, груповий, куртинний)

Обсяг ушкодженої деревини на 1 гектарі (окомірно) 30 куб. метрів, у тому числі сухостійної 15 куб. метрів

Ознаки погіршення стану лісових насаджень виявив:

Майстер лісу [підпис] Кала С.В.
(посада) (підпис) (ініціали та прізвище)

15 липня 2025 року
лісничий [підпис] Чуєв В.П.
(лісничий (помічник лісничого)) (підпис) (ініціали та прізвище)

16 липня 2025 року

Висновок інженера відділу (сектору) охорони і захисту лісу державного лісогосподарського (лісомисливського) підприємства або представника державного спеціалізованого лісозахисного підприємства щодо необхідності здійснення лісозахисних чи інших заходів з поліпшення санітарного стану лісів за результатами огляду санітарного стану лісової ділянки: немає потреби у вжитті заходів ВСП

інженер [підпис] С.О. [підпис] С.О. [підпис]
(посада) (підпис) (ініціали та прізвище)

18 07 2025 року

**ПОВІДОМЛЕННЯ
про появу ознак погіршення санітарного стану лісових насаджень**

Черноморська область
(Автономна Республіка Крим, область)
Найв. Черноморській лісовій сесії "ДН. Ліси України"
(найменування власника лісів, постійного лісокористувача)

Черноморське нац. лісогосп.
Лісництво Кашперівське урочище "Гуринівське"
квартал № 4 виділ № 10 ділянка № 1 площа 0,8 гектарів

Таксаційна характеристика насадження

Склад 58351212/1 вік 72 років, бонітет 1, сер. діаметр 89 сантиметрів,
середня висота 32 метрів, повнота 0,6 тип лісу Б3Г8, рельєф
рівнинний, експозиція —, ґрунт —, підріст
—, підлісок —

Лісопатологічна характеристика насадження

Вид пошкодження насадження (лісова пожежа, буревій, сніголам,
обледеніння, відмирання та всихання дерев, захарашченість, об'їдання
шкідниками хвої/листя, наявність гусені, масовий літ метеликів, опадання
хвої/листя, відлущення кори на стовбурах та інші ознаки, не характерні для
нормального стану дерев) некроз дерева

Ступінь пошкодження, ураження: слабке
(поодиноке, слабке, середнє, сильне)

Вид розподілу пошкоджених дерев: поодиноке
(поодинокий, груповий, куртинний)

Обсяг ушкодженої деревини на 1 гектарі (окомірно) 20 куб. метрів, у
тому числі сухостійної 10 куб. метрів

Ознаки погіршення стану лісових насаджень виявив:

майстер лісу [підпис] Каша М. В.
(посада) (підпис) (ініціали та прізвище)

15 жовтня 20 25 року
лісничий [підпис] Чурус В. П.
(лісничий (помічник лісничого)) (підпис) (ініціали та прізвище)

16 жовтня 20 25 року

Висновок інженера відділу (сектору) охорони і захисту лісу
державного лісогосподарського (лісомисливського) підприємства або
представника державного спеціалізованого лісозахисного підприємства
щодо необхідності здійснення лісозахисних чи інших заходів з поліпшення
санітарного стану лісів за результатами огляду санітарного стану лісової
ділянки: необхідно провести професійне ВСП

інженер [підпис] С. Рубевова
(посада) (підпис) (ініціали та прізвище)

18 07 20 25 року

ПОВІДОМЛЕННЯ
про появу ознак погіршення санітарного стану лісових насаджень

Меріоніська область
(Автономна Республіка Крим, область)
Лісовий господарський лісовий округ "ДН" Ліси України"
(найменування власника лісів, постійного лісокористувача)

Чернівецьке намісництво
Лісництво Командуєнське урочище "Тараківці"
квартал № 4 виділ № 8 ділянка № _____ площа 1,9 гектарів

Таксаційна характеристика насадження

Склад 40% 40% 10% 10% вік 72 років, бонітет 1А, сер. діаметр 28 сантиметрів, середня висота 23 метрів, повнота 0,7, тип лісу 83Г8, рельєф рівнинний, експозиція _____, ґрунт _____, підріст _____, підлісок _____

Лісопатологічна характеристика насадження

Вид пошкодження насадження (лісова пожежа, буревій, сніголам, обледеніння, відмирання та всихання дерев, захаращеність, об'їдання шкідниками хвої/листя, наявність гусені, масовий літ метеликів, опадання хвої/листя, відлущення кори на стовбурах та інші ознаки, не характерні для нормального стану дерев) немає

Ступінь пошкодження, ураження: слабке
(поодинокі, слабке, середнє, сильне)

Вид розподілу пошкоджених дерев: поодинокий
(поодинокий, груповий, куртинний)

Обсяг ушкодженої деревини на 1 гектарі (окомірно) 20 куб. метрів, у тому числі сухостійної 8 куб. метрів

Ознаки погіршення стану лісових насаджень виявив:

<u>майстер лісу</u> (посада)	<u>[підпис]</u> (підпис)	<u>Калаш М.В.</u> (ініціали та прізвище)
<u>15 жовтня</u> 20 <u>25</u> року		
<u>лісничий</u> (лісничий (помічник лісничого))	<u>[підпис]</u> (підпис)	<u>Черво В.П.</u> (ініціали та прізвище)
<u>16 жовтня</u> 20 <u>25</u> року		

Висновок інженера відділу (сектору) охорони і захисту лісу державного лісогосподарського (лісомисливського) підприємства або представника державного спеціалізованого лісозахисного підприємства щодо необхідності здійснення лісозахисних чи інших заходів з поліпшення санітарного стану лісів за результатами огляду санітарного стану лісової ділянки: кавалеріальне потрібне проведення ВСП

<u>інженер</u> (посада)	<u>[підпис]</u> (підпис)	<u>С.Деревко Р.І.</u> (ініціали та прізвище)
<u>18 07</u> 20 <u>25</u> року		

ПОВІДОМЛЕННЯ
про появу ознак погіршення санітарного стану лісових насаджень

Аеропольська область
(Автономна Республіка Крим, область)

Фед. Національний лісовий фонд ДП «Ліс Україна»
(найменування власника лісів, постійного лісокористувача)

Чернівецьке нагір'я

Лісництво Колчаківське урочище «Аеропольське»
квартал № 9 виділ № 4 ділянка № - площа 14,9 гектарів

Таксаційна характеристика насадження

Склад 40% дуб, 15% бук, 15% сосна, 10% ялина, 15% береза Вік 63 років, бонітет 1А, сер. діаметр 24 сантиметрів, середня висота 22 метрів, повнота 0,7, тип лісу Дуб, рельєф рівнинний, експозиція -, ґрунт -, підріст -, підлісок -

Лісопатологічна характеристика насадження

Вид пошкодження насадження (лісова пожежа, буревій, сніголам, обледеніння, відмирання та всихання дерев, захаращеність, об'їдання шкідниками хвої/листя, наявність гусені, масовий літ метеликів, опадання хвої/листя, відлущення кори на стовбурах та інші ознаки, не характерні для нормального стану дерев) немає

Ступінь пошкодження, ураження: слабке

(поодинокі, слабке, середнє, сильне)

Вид розподілу пошкоджених дерев: поодинокі

(поодинокий, груповий, куртинний)

Обсяг ушкодженої деревини на 1 гектарі (окомірно) 18 куб. метрів, у тому числі сухостійної 8 куб. метрів

Ознаки погіршення стану лісових насаджень виявив:

майстер лісу (посада) [підпис] (підпис) М. В. Кош (ініціали та прізвище)

15 липня 2025 року

лісничий (лісничий (помічник лісничого)) [підпис] (підпис) В. П. Чух (ініціали та прізвище)

16 липня 2025 року

Висновок інженера відділу (сектору) охорони і захисту лісу державного лісогосподарського (лісомисливського) підприємства або представника державного спеціалізованого лісозахисного підприємства щодо необхідності здійснення лісозахисних чи інших заходів з поліпшення санітарного стану лісів за результатами огляду санітарного стану лісової ділянки: немає потреби проводити ВР

інженер ОМ (посада) [підпис] (підпис) С. Д. Дубофіл (ініціали та прізвище)

18 07 2025 року

ПОВІДОМЛЕННЯ
про появу ознак погіршення санітарного стану лісових насаджень

Автономна Республіка Крим, область
(Автономна Республіка Крим, область)
Лісництво "Східно-Кримський лісовий парк" ДП "Ліси України"
(найменування власника лісів, постійного лісокористувача)

Чернівецьке нагір'я
Лісництво Колшаренське урочище "Середній"
квартал № 3 виділ № 1 ділянка № _____ площа 14,7 гектарів

Таксаційна характеристика насадження

Склад 40% 3Б, 2Б, 1Б, 1В вік 49 років, бонітет 1А, сер. діаметр 18 сантиметрів,
середня висота 17 метрів, повнота 0,7, тип лісу Д21Д, рельєф
рівнинний, експозиція _____, ґрунт _____, підріст
_____, підлісок _____

Лісопатологічна характеристика насадження

Вид пошкодження насадження (лісова пожежа, буревій, сніголам, обледеніння, відмирання та всихання дерев, захаращеність, об'їдання шкідниками хвої/листя, наявність гусені, масовий літ метеликів, опадання хвої/листя, відлущення кори на стовбурах та інші ознаки, не характерні для нормального стану дерев) немає

Ступінь пошкодження, ураження: слабке
(поодинокі, слабке, середнє, сильне)

Вид розподілу пошкоджених дерев: поодинокі
(поодинокі, груповий, куртинний)

Обсяг ушкодженої деревини на 1 гектарі (окомірно) 20 куб. метрів, у тому числі сухостійної 12 куб. метрів

Ознаки погіршення стану лісових насаджень виявив:

Мастер лесу _____ М. В. Коцюк
(посада) _____ (підпис) _____ (ініціали та прізвище)

15 липня 2025 року
Монітор _____
(лісничий (помічник лісничого) _____ (підпис) _____ (ініціали та прізвище)

16 липня 2025 року

Висновок інженера відділу (сектору) охорони і захисту лісу державного лісогосподарського (лісомисливського) підприємства або представника державного спеціалізованого лісозахисного підприємства щодо необхідності здійснення лісозахисних чи інших заходів з поліпшення санітарного стану лісів за результатами огляду санітарного стану лісової ділянки: немає потреби проводити ВСП

Ішменко О.В. _____ С. Дуб _____ С. Дубовий
(посада) _____ (підпис) _____ (ініціали та прізвище)
18 07 2025 року

ПОВІДОМЛЕННЯ
про появу ознак погіршення санітарного стану лісових насаджень

Лукотинська область
(Автономна Республіка Крим, область)
Річка «Богданівська» лісове господарство «Ліс Україна»
(найменування власника лісів, постійного лісокористувача)
Чортківське налісництво

Лісництво Коммунарське урочище Шмацьківський
квартал № 33 виділ № 10 ділянка № - площа 0,2 гектарів

Таксаційна характеристика насадження

Склад 10С, вік 78 років, бонітет ІА сер. діаметр 36 сантиметрів,
середня висота 26 метрів, повнота 0,8, тип лісу Д2 ГД, рельєф
рівнинний, експозиція _____, ґрунт _____, підріст
_____, підлісок _____

Лісопатологічна характеристика насадження

Вид пошкодження насадження (лісова пожежа, буревій, сніголам,
обледеніння, відмирання та всихання дерев, захаращеність, об'їдання
шкідниками хвої/листя, наявність гусені, масовий літ метеликів, опадання
хвої/листя, відлущення кори на стовбурах та інші ознаки, не характерні для
нормального стану дерев) КОСІОФІ

Ступінь пошкодження, ураження: слабке

(поодинокі, слабке, середнє, сильне)

Вид розподілу пошкоджених дерев: кобуринке

(поодинокій, груповий, куртинний)

Обсяг ушкодженої деревини на 1 гектарі (окомірно) 20 куб. метрів, у
тому числі сухостійної 10 куб. метрів

Ознаки погіршення стану лісових насаджень виявив:

майстер лісу _____ В.М. Лимон
(посада) (підпис) (ініціали та прізвище)

15 07 20 25 року

лісничий

(лісничий (помічник лісничого)

16 07 20 25 року

Висновок інженера відділу (сектору) охорони і захисту лісу
державного лісогосподарського (лісомисливського) підприємства або
представника державного спеціалізованого лісозахисного підприємства
щодо необхідності здійснення лісозахисних чи інших заходів з поліпшення
санітарного стану лісів за результатами огляду санітарного стану лісової
ділянки: насадження потребує ВСП

інженер

(посада)

18 07 20 25 року

(підпис)

С. Перебий

(ініціали та прізвище)

**ПОВІДОМЛЕННЯ
про появу ознак погіршення санітарного стану лісових насаджень**

Тернопільська область

(Автономна Республіка Крим, область)

Рілля "Львівський лісовий округ ДБ, ім. Герасим"
(найменування власника лісів, постійного лісокористувача)

Чернівецьке нагір'я

Лісництво Коммунарська
квартал № 29 виділ № 9

урочище Шманівський
ділянка № - площа 5,2 гектарів

Таксаційна характеристика насадження

Склад Д3 3Г3+М вік 103 років, бонітет I, сер. діаметр 40 сантиметрів, середня висота 28 метрів, повнота 0,6, тип лісу Д3ГД, рельєф рівнини, експозиція -, ґрунт -, підріст -, підлісок -

Лісопатологічна характеристика насадження

Вид пошкодження насадження (лісова пожежа, буревій, сніголам, обледеніння, відмирання та всихання дерев, захаращеність, об'їдання шкідниками хвої/листя, наявність гусені, масовий літ метеликів, опадання хвої/листя, відлущення кори на стовбурах та інші ознаки, не характерні для нормального стану дерев) опекот, пориваві галл

Ступінь пошкодження, ураження: слабке
(поодинокі, слабке, середнє, сильне)

Вид розподілу пошкоджених дерев: розривом
(поодинокий, груповий, куртинний)

Обсяг ушкодженої деревини на 1 гектарі (окомірно) 15 куб. метрів, у тому числі сухостійної 6 куб. метрів

Ознаки погіршення стану лісових насаджень виявив:

майстер м.с.

(посада)

[Підпис]

(підпис)

В.М. Киньовий

(ініціали та прізвище)

15 07 2025 року

лісничий

(лісничий (помічник лісничого))

[Підпис]

(підпис)

В.Р. Чесує

(ініціали та прізвище)

16 07 2025 року

Висновок інженера відділу (сектору) охорони і захисту лісу державного лісогосподарського (лісомисливського) підприємства або представника державного спеціалізованого лісозахисного підприємства щодо необхідності здійснення лісозахисних чи інших заходів з поліпшення санітарного стану лісів за результатами огляду санітарного стану лісової ділянки: не вимагає подальшого

інженер О.М.

(посада)

[Підпис]

(підпис)

С.Червокиї

(ініціали та прізвище)

18 07 2025 року

ПОВІДОМЛЕННЯ
про появу ознак погіршення санітарного стану лісових насаджень

Кіровоградська область

(Автономна Республіка Крим, область)

Річчя "Людське місто" ДП "ММ Зіроїм"
(найменування власника лісів, постійного лісокористувача)

Чортківський район

Лісництво Коммунарський

урочище Шманьківчик

квартал № 29 виділ № 8

ділянка № _____ площа 9,3 гектарів

Таксаційна характеристика насадження

Склад Дуб 13, вік 123 років, бонітет II, сер. діаметр 52 сантиметрів,
середня висота 28 метрів, повнота 0,6, тип лісу Д3 Д, рельєф
рівнинний, експозиція —, ґрунт —, підріст
—, підлісок —

Лісопатологічна характеристика насадження

Вид пошкодження насадження (лісова пожежа, буревій, сніголам, обледеніння, відмирання та всихання дерев, захаращеність, об'їдання шкідниками хвої/листя, наявність гусені, масовий літ метеликів, опадання хвої/листя, відлущення кори на стовбурах та інші ознаки, не характерні для нормального стану дерев) окорка, корявий стовб

Ступінь пошкодження, ураження: смабке

(поодинокі, слабе, середне, сильне)

Вид розподілу пошкоджених дерев: поодинокі

(поодинокий, груповий, куртинний)

Обсяг ушкодженої деревини на 1 гектарі (окомірно) 15 куб. метрів, у тому числі сухостійної 5 куб. метрів

Ознаки погіршення стану лісових насаджень виявив:

Майор МС

(посада)

[Підпис]

(підпис)

В.М. Ковалів

(ініціали та прізвище)

15 07 2015 року

Місничий

(лісничий (помічник лісничого))

(підпис)

В.Р. Чугує

(ініціали та прізвище)

16 07 2015 року

Висновок інженера відділу (сектору) охорони і захисту лісу державного лісогосподарського (лісомисливського) підприємства або представника державного спеціалізованого лісозахисного підприємства щодо необхідності здійснення лісозахисних чи інших заходів з поліпшення санітарного стану лісів за результатами огляду санітарного стану лісової ділянки: наступними поетапно ВЕР

інженер ОМ

(посада)

(підпис)

С.Дерев'я

(ініціали та прізвище)

18 07 2015 року

ПОВІДОМЛЕННЯ
про появу ознак погіршення санітарного стану лісових насаджень

Мериторійська область

(Автономна Республіка Крим, область)

Гімія "Юдільський лісовий оріє" Гортківська надземна управа
(найменування власника лісів, постійного лісокористувача)

Лісництво Ліщинівське урочище Заграда
квартал № 92 виділ № 2 ділянка № _____ площа 11,0 гектарів

Таксаційна характеристика насадження

Склад 60% дуба, 15% сосни, 25% берези вік 64 років, бонітет 1, середній діаметр 22 сантиметрів, середня висота 13 метрів, повнота 0,75, тип лісу Д21Д, рельєф рівнинний, експозиція _____, ґрунт сирі ґрунти, підріст _____, підлісок чужі

Лісопатологічна характеристика насадження

Вид пошкодження насадження (лісова пожежа, буревій, сніголам, обледеніння, відмирання та всихання дерев, захаращеність, об'їдання шкідниками хвої/листя, наявність гусені, масовий літ метеликів, опадання хвої/листя, відлущення кори на стовбурах та інші ознаки, не характерні для нормального стану дерев) сухостійки, вихаючі дерева, стовбурова гниль, втрата кори, сніголам

Ступінь пошкодження, ураження: середнє

(поодинокі, слабке, середнє, сильне)

Вид розподілу пошкоджених дерев: поодинокі

(поодинокий, груповий, куртинний)

Обсяг ушкодженої деревини на 1 гектарі (окомірно) 20 куб. метрів, у тому числі сухостійної 10 куб. метрів

Ознаки погіршення стану лісових насаджень виявив:

майстер лісу
(посада)

Сергій
(підпис)

Своянський І.Н.
(ініціали та прізвище)

28 07 2025 року

лісничий

(лісничий (помічник лісничого))

Сергій
(підпис)

Бухачук С.А.
(ініціали та прізвище)

4 08 2025 року

Висновок інженера відділу (сектору) охорони і захисту лісу державного лісгосподарського (лісомисливського) підприємства або представника державного спеціалізованого лісозахисного підприємства щодо необхідності здійснення лісозахисних чи інших заходів з поліпшення санітарного стану лісів за результатами огляду санітарного стану лісової ділянки: каса гниль пошкодженої деревини сан. озр. заходів

інженер
(посада)

С.В.Д.
(підпис)

С.Р.Червокив
(ініціали та прізвище)

11 08 2025 року

ПОВІДОМЛЕННЯ
про появу ознак погіршення санітарного стану лісових насаджень

Мерконицька область

(Автономна Республіка Крим, область)

Лісія "Лодівський лісовий масив" Сортківське надлісництво
(найменування власника лісів, постійного лісокористувача)

Лісництво Лісничівське урочище Білавіна
квартал № 8 виділ № 3 ділянка № _____ площа 12,0 гектарів

Таксаційна характеристика насадження

Склад Д3Т3+ли+лв вік 122 років, бонітет 2, середній діаметр 38 сантиметрів,
середня висота 24 метрів, повнота _____, тип лісу Д3ТД, рельєф
рівнинний, експозиція _____, ґрунт сірі лісові, підріст
10 Г3, підлісок лиш, бзл

Лісопатологічна характеристика насадження

Вид пошкодження насадження (лісова пожежа, буревій, сніголам, обледеніння, відмирання та всихання дерев, захаращеність, об'їдання шкідниками хвої/листя, наявність гусені, масовий літ метеликів, опадання хвої/листя, відлущення кори на стовбурах та інші ознаки, не характерні для нормального стану дерев) сухостійні, валяючі дерева, стовбурова ганя, вітровали бурелом

Ступінь пошкодження, ураження: слабка
(поодинокі, слабке, середнє, сильне)

Вид розподілу пошкоджених дерев: поодинокі
(поодинокий, груповий, куртинний)

Обсяг ушкодженої деревини на 1 гектарі (окомірно) 15 куб. метрів, у тому числі сухостійної 10 куб. метрів

Ознаки погіршення стану лісових насаджень виявив:

майстер лісу
(посада)

30 07 2025 року

лісничий
(лісничий (помічник лісничого))

05 08 2025 року

[Підпис]
(підпис)

[Підпис]
(підпис)

Ашбожа С.О.
(ініціали та прізвище)

Бухаринський С.А.
(ініціали та прізвище)

Висновок інженера відділу (сектору) охорони і захисту лісу державного лісогосподарського (лісомисливського) підприємства або представника державного спеціалізованого лісозахисного підприємства щодо необхідності здійснення лісозахисних чи інших заходів з поліпшення санітарного стану лісів за результатами огляду санітарного стану лісової ділянки: насадження пошкоджені уривками сан. озг. заходів

інженер
(посада)

11 01 2025 року

[Підпис]
(підпис)

С.Деревогіз
(ініціали та прізвище)

ПОВІДОМЛЕННЯ

про появу ознак погіршення санітарного стану лісових насаджень

Червоногірська область

(Автономна Республіка Крим, область)

ДП "Кодільський лісовий округ" Червоногірське лісове господарство
(найменування власника лісів, постійного лісокористувача)

Лісництво Скала-Кодільське урочище Скала-Кодільське
квартал № 82 виділ № 1 ділянка № - площа 4.3 гектарів

Таксаційна характеристика насадження

Склад ДзДзДз + Чр + Бр вік 61 років, бонітет 1, середній діаметр 24 сантиметрів,
середня висота 19 метрів, повнота 0.9, тип лісу ДзТД, рельєф рівнинний, експозиція -, ґрунт сірий лісовий, підріст -, підлісок -

Лісопатологічна характеристика насадження

Вид пошкодження насадження (лісова пожежа, буревій, сніголам, обледеніння, відмирання та всихання дерев, захаращеність, об'їдання шкідниками хвої/листя, наявність гусені, масовий літ метеликів, опадання хвої/листя, відлущення кори на стовбурах та інші ознаки, не характерні для нормального стану дерев) некроз ядра, ожеледи об'їданий

Ступінь пошкодження, ураження: середнє
(поодиноке, слабе, середнє, сильне)

Вид розподілу пошкоджених дерев: поодинокий
(поодинокий, груповий, куртинний)

Обсяг ушкодженої деревини на 1 гектарі (окомірно) 15 куб. метрів, у тому числі сухостійної 5 куб. метрів

Ознаки погіршення стану лісових насаджень виявив:

майстер лісу (посада) СР (підпис) М.О. Рух (ініціали та прізвище)

05 серпня 2025 року лісничий (підпис) В.Г. Тамбовський (ініціали та прізвище)
(лісничий (помічник лісничого))

05 серпня 2025 року

Висновок інженера відділу (сектору) охорони і захисту лісу державного лісогосподарського (лісомисливського) підприємства або представника державного спеціалізованого лісозахисного підприємства щодо необхідності здійснення лісозахисних чи інших заходів з поліпшення санітарного стану лісів за результатами огляду санітарного стану лісової ділянки: насадження потребує проведення спеціальної санітарної рубки

інженер ОЗЛ (посада) С.Дев (підпис) С.Г. Дереворіз (ініціали та прізвище)

12 08 2025 року

ПОВІДОМЛЕННЯ
про появу ознак погіршення санітарного стану лісових насаджень

Керківська область

(Автономна Республіка Крим, область)

ДП "Кодільський лісовий округ" Керківське лісове господарство
(найменування власника лісів, постійного лісокористувача)

Лісництво Скала-Кодільське
квартал № 82 виділ № 4

урочище Скала-Кодільське
ділянка № - площа 3.0 гектарів

Таксаційна характеристика насадження

Склад 42% Д₂ 12% С₃ 3% Т₃ 4% Д_{ер} + Л_{ог} + М_г Е, вік 61 років, бонітет 1А середній діаметр 32 сантиметрів, середня висота 25 метрів, повнота 0.85, тип лісу Д₂Т₂, рельєф рівнинний, експозиція -, ґрунт сідлий лісовий, підріст -, підлісок -

Лісопатологічна характеристика насадження

Вид пошкодження насадження (лісова пожежа, буревій, сніголам, обледеніння, відмирання та всихання дерев, захаращеність, об'їдання шкідниками хвої/листя, наявність гусені, масовий літ метеликів, опадання хвої/листя, відлущення кори на стовбурах та інші ознаки, не характерні для нормального стану дерев) некроз являє, ожерех об'їдків

Ступінь пошкодження, ураження: слабке

(поодиноке, слабе, середнє, сильне)

Вид розподілу пошкоджених дерев: поодинокий

(поодинокий, груповий, куртинний)

Обсяг ушкодженої деревини на 1 гектарі (окомірно) 15 куб. метрів, у тому числі сухостійної 5 куб. метрів

Ознаки погіршення стану лісових насаджень виявив:

майстер лісу
(посада)

05 серпня 2025 року

лісничий
(лісничий (помічник лісничого))

05 серпня 2025 року

OR
(підпис)

[Signature]
(підпис)

М.І. Олій
(ініціали та прізвище)

В.Т. Талєвський
(ініціали та прізвище)

Висновок інженера відділу (сектору) охорони і захисту лісу державного лісогосподарського (лісомисливського) підприємства або представника державного спеціалізованого лісозахисного підприємства щодо необхідності здійснення лісозахисних чи інших заходів з поліпшення санітарного стану лісів за результатами огляду санітарного стану лісової ділянки: насадження потребує проведення спеціальної екологічної рубки

інженер ОЗЛ
(посада)

12 08 2025 року

(підпис)

С.І. Дєрвожіз
(ініціали та прізвище)

Додаток 2
до Санітарних правил

ПОВІДОМЛЕННЯ
про появу ознак погіршення санітарного стану лісових насаджень

Тернопільська область
(Автономна Республіка Крим, область)

Державне спеціалізоване підприємство «Ліси України», Подільський лісовий
офіс, Чортківське надлісництво
(найменування власника лісів, постійного лісокористувача)

Лісництво Борщівське урочище «Замкове»
квартал № 3 виділ № 12 ділянка № _____ площа 7,9 гектари,

Таксаційна характеристика насадження

Склад 6Дз4Гз+Мдє, вік 84 роки, бонітет I, сер. діаметр 30 сантиметрів,
середня висота 22 метрів, повнота 0,7 тип лісу ДзГД, рельєф рівнинний,
експозиція ПЖСх, ґрунт темно-сірий лісовий, підріст Гз,Клг, підлісок Бзч,

Лісопатологічна характеристика насадження

Вид пошкодження насадження (лісова пожежа, буревій, сніголам, обледеніння, відмирання та всихання дерев, захаращеність, об'їдання шкідниками хвої/листя, наявність гусені, масовий літ метеликів, опадання хвої/листя, відлущення кори на стовбурах та інші ознаки, не характерні для нормального стану дерев): Всихання і злом вершин дуба, граба.

Ступінь пошкодження, ураження: слабке

(поодинокі, слабке, середнє, сильне)

Вид розподілу пошкоджених дерев: поодинокий

(поодинокий, груповий, куртинний)

Обсяг ушкодженої деревини на 1 гектарі (окомірно) 9 куб. метрів, у тому числі сухостійної 4 куб. метрів

Ознаки погіршення стану лісових насаджень виявив:

Майстер лісу
(посада)
18 07 2025 року

(підпис)

Петро Федина
(ініціали та прізвище)

Лісничий
(лісничий (помічник лісничого))
22 07 2025 року

(підпис)

Сергій Онишко
(ініціали та прізвище)

Висновок інженера відділу (сектору) охорони і захисту лісу державного лісогосподарського (лісомисливського) підприємства або представника державного спеціалізованого лісозахисного підприємства щодо необхідності здійснення лісозахисних чи інших заходів з поліпшення санітарного стану лісів за результатами огляду санітарного стану лісової ділянки: касадишня поафедче проведення сан. оздор. заходів

і інші пер. озд.
(посада)

(підпис)

С. Деревозі
(ініціали та прізвище)

25 07 2025 року

**Додаток 2
до Санітарних правил**

**ПОВІДОМЛЕННЯ
про появу ознак погіршення санітарного стану лісових насаджень**

Тернопільська область
(Автономна Республіка Крим, область)

Державне спеціалізоване підприємство «Ліси України», Подільський лісовий офіс, Чортківське надлісництво
(найменування власника лісів, постійного лісокористувача)

Лісництво Борщівське урочище «Турильче»
квартал № 54 виділ № 2 ділянка № _____ площа 1,6 гектари,

Таксаційна характеристика насадження

Склад 8Бкл1Дз1Гз, вік 104 роки, бонітет 1, сер. діаметр 64 сантиметрів, середня висота 28 метрів, повнота 0,65 тип лісу ДзГБД, рельєф рівнинний, експозиція Пн, ґрунт темно-сірий лісовий, підріст Гз,Бкл, підлісок Бзч,

Лісопатологічна характеристика насадження

Вид пошкодження насадження (лісова пожежа, буревій, сніголам, обледеніння, відмирання та всихання дерев, захаращеність, об'їдання шкідниками хвої/листя, наявність гусені, масовий літ метеликів, опадання хвої/листя, відлущення кори на стовбурах та інші ознаки, не характерні для нормального стану дерев): Злом вершин дерев бука.

Ступінь пошкодження, ураження: слабке



(поодинокі, слабке, середнє, сильне)

Вид розподілу пошкоджених дерев: поодинокий

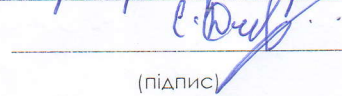
(поодинокий, груповий, куртинний)

Обсяг ушкодженої деревини на 1 гектарі (окомірно) 19 куб. метрів, у тому числі сухостійної 8 куб. метрів

Ознаки погіршення стану лісових насаджень виявив:

<u>Майстер лісу</u> (посада) <u>18 07</u> 20 <u>25</u> року	 (підпис)	<u>Вадим Кошута</u> (ініціали та прізвище)
<u>Лісничий</u> (лісничий (помічник лісничого)) <u>21 07</u> 20 <u>25</u> року	 (підпис)	<u>Сергій Онишко</u> (ініціали та прізвище)

Висновок інженера відділу (сектору) охорони і захисту лісу державного лісогосподарського (лісомисливського) підприємства або представника державного спеціалізованого лісозахисного підприємства щодо необхідності здійснення лісозахисних чи інших заходів з поліпшення санітарного стану лісів за результатами огляду санітарного стану лісової ділянки: Насадження пошкоджені професією сан. огляду за регіонів

<u>інженер</u> <u>ОЗл</u> (посада) <u>25 07</u> 20 <u>25</u> року	 (підпис)	<u>С. П. ...</u> (ініціали та прізвище)
---	--	--

Додаток 2
до Санітарних правил

ПОВІДОМЛЕННЯ
про появу ознак погіршення санітарного стану лісових насаджень

Тернопільська область
(Автономна Республіка Крим, область)

Державне спеціалізоване підприємство «Ліси України», Подільський лісовий офіс, Чортківське надлісництво
(найменування власника лісів, постійного лісокористувача)

Лісництво Борщівське урочище «Турильче»
квартал № 39 виділ № 4 ділянка № _____ площа 6,9 гектари

Таксаційна характеристика насадження

Склад 5Гз2Дз2Яз1Мдє+Лпд, вік 54 роки, бонітет II, сер. діаметр 16 сантиметрів, середня висота 16 метрів, повнота 0,65 тип лісу Д2гБД, рельєф рівнинний, експозиція ПнСх, ґрунт темно-сірий лісовий, підріст Гз,Яз,Лпд, підлісок Бзч,

Лісопатологічна характеристика насадження

Вид пошкодження насадження (лісова пожежа, буревій, сніголам, обледеніння, відмирання та всихання дерев, захарашченість, об'їдання шкідниками хвої/листя, наявність гусені, масовий літ метеликів, опадання хвої/листя, відлущення кори на стовбурах та інші ознаки, не характерні для нормального стану дерев): Відмирання та всихання дерев ясеня.

Ступінь пошкодження, ураження: слабке

(поодинокі, слабке, середнє, сильне)

Вид розподілу пошкоджених дерев: куртинний

(поодинокий, груповий, куртинний)

Обсяг ушкодженої деревини на 1 гектарі (окомірно) 10 куб. метрів, у тому числі сухостійної 8 куб. метрів

Ознаки погіршення стану лісових насаджень виявив:

18 07 20 25 року
(посада) _____ (підпис) _____
Майстер лісу _____ Роман Біячок
(ініціали та прізвище)

21 07 20 25 року
(лісничий (помічник лісничого) _____ (підпис) _____
Лісничий _____ Сергій Онишко
(ініціали та прізвище)

Висновок інженера відділу (сектору) охорони і захисту лісу державного лісогосподарського (лісомисливського) підприємства або представника державного спеціалізованого лісозахисного підприємства щодо необхідності здійснення лісозахисних чи інших заходів з поліпшення санітарного стану лісів за результатами огляду санітарного стану лісової ділянки: Насадження потребує професійної сан.-огор. з'ясов

25 07 20 25 року
(посада) _____ (підпис) _____
ініціали та прізвище _____
С.Риб _____ С.Резеволю

ПОВІДОМЛЕННЯ

про появу ознак погіршення санітарного стану лісових насаджень

Тернопільська область

(Автономна Республіка Крим, область)

Філія «Подільський лісовий офіс» Чортківське надлісництво

(найменування власності лісів, постійного лісокористувача)

Лісництво Заліщицьке урочище «Дорошів» квартал № 60 виділ № 1

Ділянка № _____ площа 5,1 гектари

Таксаційна характеристика насадження

Склад 10 Су + 90 Ш + 1 Б, вік 58 років, бонітет 1А, середній діаметр 26 сантиметри,
 середня висота 20 м., повнота 0.15, тип лісу РхД, рельєф р рівнинний
 експозиція _____, ґрунт _____ лісовий суглинок, підріст _____,
 підлісок свб

Лісопатологічна характеристика насадження

Вид пошкодження насадження (лісова пожежа, буревій, сніголам, обледеніння, відмирання та всихання дерев, захаращеність, об'їдання хвої / листя, наявність гусені, відлущення кори на стовбурах та інші ознаки, не характерні для нормального стану дерев) _____ всихання дерев і стовбурові шкідники _____

Ступінь пошкодження, ураження: _____ середне _____
 (поодинокі, слабке, середнє, сильне)

Вид розподілу пошкоджених дерев: _____ 20 _____ куб. метрів, у
 тому числі сухостійної _____ 20 _____ куб. метрів

Ознаки погіршення стану лісових насаджень виявив:

Майстер лісу _____

(посада) _____

_____ 8 _____ серпня 2025 року

Лісничий _____

(лісничий, помічник лісничого) _____

_____ 8 _____ серпня 2025 року

Гулько С.М.

(ініціали та прізвище)

Остяк Н.В.

(ініціали та прізвище)

Висновок інженера відділу (сектору) охорони і захисту лісу
 держаного лісогосподарського (лісомисливського) підприємства або
 представника державного спеціалізованого лісозахисного підприємства
 здійснення лісозахисних чи інших заходів з поліпшення
 санітарного стану лісів за результатами огляду санітарного стану лісової ділянки

Масадакє мє по тєрєчє мє вєдє мє сєє-оз оєрєвє дєно оєвє

(посада) _____

1208

(підпис) _____

2025 року

ініціали та прізвище) _____

ПОВІДОМЛЕННЯ

про появу ознак погіршення санітарного стану лісових насаджень

Тернопільська область

(Автономна Республіка Крим, область)

Філія «Подільський лісовий офіс» Чортківське надлісництво

(найменування власності лісів, постійного лісокористувача)

Лісництво Заліщицьке урочище «Дорошів» квартал № 59 виділ № 13

Ділянка № _____ площа 6,8 гектара

Таксаційна характеристика насадження

Склад БДга Сг 2А, вік 10 років, бонітет 1, середній діаметр 22 сантиметри,
 середня висота 22 м., повнота- 07, тип лісу МЛФ, рельєф р рівнинний
 експозиція _____, ґрунт _____ лісовий суглинок, підріст _____,
 підлісок Лч з, Кч

Лісопатологічна характеристика насадження

Вид пошкодження насадження (лісова пожежа, буревій, сніголам,
 обледеніння, відмирання та всихання дерев, захаращеність, об'їдання
 хвої / листя, наявність гусені, відлущення кори на стовбурах та інші ознаки, не характерні
 для нормального стану дерев) _____ всихання дерев і стовбурові шкідники _____

Ступінь пошкодження, ураження: _____ середне _____
 (поодинокі, слабке, середне, сильне)

Вид розподілу пошкоджених дерев: _____ 20 _____ куб. метрів, у
 тому числі сухостійної _____ 20 _____ куб. метрів

Ознаки погіршення стану лісових насаджень виявив:

Майстер лісу _____
 (посада) _____ (підпис)

Гулько С.М.
 (ініціали та прізвище)

_____ 8 _____ серпня 2025 року
 Лісничий _____
 (лісничий, помічник лісничого) _____ (підпис)

Остяк Н.В.
 (ініціали та прізвище)

_____ 8 _____ серпня 2025 року

Висновок інженера відділу (сектору) охорони і захисту лісу
 держаного лісогосподарського (лісомисливського) підприємства або
 представника державного спеціалізованого лісозахисного підприємства
 здійснення лісозахисних чи інших заходів з поліпшення
 санітарного стану лісів за результатами огляду санітарного стану лісової ділянки

Масаджинська пожево-протидиванська саніт. озгора заходів
Інженер Ова _____ С. Діва _____ С. Діва _____
 (посада) _____ (підпис) _____ ініціали та прізвище)
12 08 _____ 2025 року

ПОВІДОМЛЕННЯ

про появу ознак погіршення санітарного стану лісових насаджень

Тернопільська область

(Автономна Республіка Крим, область)

Філія «Подільський лісовий офіс» Чортківське надлісництво

(найменування власності лісів, постійного лісокористувача)

Лісництво Заліщицьке урочище «Дорошів» квартал № 66 виділ № 3

Ділянка № _____ площа 3,6 гектари

Таксаційна характеристика насадження

Склад 100% дуб, вік 103 років, бонітет 2, середній діаметр 36 сантиметри,
середня висота 25 м., повнота 0,65, тип лісу Д350, рельєф рівнинний
експозиція _____, ґрунт _____ лісовий суглинок, підріст _____
підлісок лиш

Лісопатологічна характеристика насадження

Вид пошкодження насадження (лісова пожежа, буревій, сніголам, обледеніння, відмирання та всихання дерев, захаращеність, об'їдання хвої / листя, наявність гусені, відлущення кори на стовбурах та інші ознаки, не характерні для нормального стану дерев) _____ всихання дерев і стовбурові шкідники _____

Ступінь пошкодження, ураження: _____ середнє _____
(поодинокі, слабке, середнє, сильне)

Вид розподілу пошкоджених дерев: _____ 20 _____ куб. метрів, у

Тому числі сухостійної _____ 20 _____ куб. метрів

Ознаки погіршення стану лісових насаджень виявив:

Майстер лісу _____

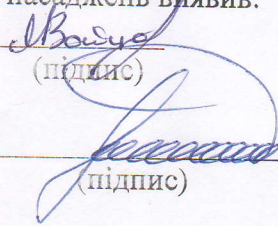
(посада)

_____ 8 _____ серпня 2025 року

Лісничий _____

(лісничий, помічник лісничого)

_____ 8 _____ серпня 2025 року


(підпис)

Войцеховський М.В.

(ініціали та прізвище)

Остяк Н.В.

(ініціали та прізвище)

Висновок інженера відділу (сектору) охорони і захисту лісу
держаного лісогосподарського (лісомисливського) підприємства або
представника державного спеціалізованого лісозахисного підприємства
здійснення лісозахисних чи інших заходів з поліпшення

санітарного стану лісів за результатами огляду санітарного стану лісової ділянки

Насаджень покриває професійна сак. оздор. заходів
Антон Опа _____ С. Дуб _____ С. Дубовий _____
(посада) _____ (підпис) _____ (ініціали та прізвище)
12 _____ 08 _____ 2025 року

ПОВІДОМЛЕННЯ

про появу ознак погіршення санітарного стану лісових насаджень

Тернопільська область

(Автономна Республіка Крим, область)

Філія «Подільський лісовий офіс» Чортківське надлісництво

(найменування власності лісів, постійного лісокористувача)

Лісництво Заліщицьке урочище «Дорошів» квартал № 68 виділ № 2

Ділянка № _____ площа 7,8 гектари

Таксаційна характеристика насадження

Склад 100% дуб, вік 103 років, бонітет 1, середній діаметр 36 сантиметри,
 середня висота 27 м., повнота 0,65, тип лісу Дуб, рельєф рівнинний
 експозиція _____, ґрунт _____ лісовий суглинок, підріст _____,
 підлісок _____

Лісопатологічна характеристика насадження

Вид пошкодження насадження (лісова пожежа, буревій, сніголам, обледеніння, відмирання та всихання дерев, захаращеність, об'їдання хвої / листя, наявність гусені, відлущення кори на стовбурах та інші ознаки, не характерні для нормального стану дерев) _____ всихання дерев і стовбурові шкідники _____

Ступінь пошкодження, ураження: _____ середнє _____
 (поодинокі, слабке, середнє, сильне)

Вид розподілу пошкоджених дерев: _____ 20 _____ куб. метрів, у

Тому числі сухостійної _____ 20 _____ куб. метрів

Ознаки погіршення стану лісових насаджень виявив:

Майстер лісу _____

(посада)

_____ 8 _____ серпня 2025 року

_____ Лісничий _____

(лісничий, помічник лісничого)

_____ 8 _____ серпня 2025 року

М.Войцеховський
(підпис)

Войцеховський М.В.

(ініціали та прізвище)

Остяк Н.В.
(підпис)

Остяк Н.В.

(ініціали та прізвище)

Висновок інженера відділу (сектору) охорони і захисту лісу держаного лісогосподарського (лісомисливського) підприємства або представника державного спеціалізованого лісозахисного підприємства здійснення лісозахисних чи інших заходів з поліпшення

санітарного стану лісів за результатами огляду санітарного стану лісової ділянки

Насеєдженіє пошкоджене проводили саніт. - оздоровчі заходи
Лісничий О.В. _____ С. Деревко _____
 _____ С. Деревко _____
 (посада) _____ (підпис) _____ ініціали та прізвище)
12 _____ 08 _____ 2025 року

ПОВІДОМЛЕННЯ

про появу ознак погіршення санітарного стану лісових насаджень

Тернопільська область
(область)

Філія «Подільський лісовий офіс» Чортківське надлісництво

(найменування власності лісів, постійного лісокористувача)

Лісництво Більче-Золотецьке урочище Вербова

Квартал № 16 виділ № 5 Ділянка № _____ площа 8.2 гектари

Таксаційна характеристика насадження

Склад 4Дз6Гз, вік 97 років, бонітет 1, середній діаметр 32 сантиметри,
середня висота 27 м., повнота 0,7 тип лісу ДЗГД, рельєф Рівнинний
експозиція _____, ґрунт суглинок, підріст _____,
підлісок _____

Лісопатологічна характеристика насадження

Вид пошкодження насадження (лісова пожежа, буревій, сніголам,
обледеніння, відмирання та всихання дерев, захаращеність, об'їдання
хвої / листя, наявність гусені, відлущення кори на стовбурах та інші ознаки, не характерні
для нормального стану дерев всихання дерев, коренева і стовбурна гниль

Ступінь пошкодження, ураження: _____ середнє _____
(поодиноке, слабе, середнє, сильне)

Вид розподілу пошкоджених дерев: _____ Груповий _____
(поодинокий, груповий, куртинний)

Обсяг ушкодженої деревини на 1 гектарі (окомірно) 15 %
Тому числі сухостійної _____ куб. метрів

Ознаки погіршення стану лісових насаджень виявив:

Майстер лісу _____
(посада) _____ (підпис)

Клочко В.І.
(ініціали та прізвище)

11 Серпня 2025 року
Лісничий _____
(лісничий, помічник лісничого) (підпис)

Добровольський В.Я.
(ініціали та прізвище)

11 Серпня 2025 року

Висновок інженера відділу (сектору) охорони і захисту лісу
держаного лісогосподарського (лісомисливського) підприємства або
представника державного спеціалізованого лісозахисного підприємства
здійснення лісозахисних чи інших заходів з поліпшення

санітарного стану лісів за результатами огляду санітарного стану лісової ділянки

Маса дерева пошкоджене професією с.п. оздр. залоз'в
лісничий 031 _____ с.п. Вербовий _____
(посада) _____ (підпис) _____ ініціали та прізвище

12 08 2025 року

ПОВІДОМЛЕННЯ
про появу ознак погіршення санітарного стану лісових насаджень

Тернопільська
(Автономна Республіка Крим, область)
Сартівське надрішення
(найменування власника лісів, постійного лісокористувача)

Лісництво Наддністрянське урочище „Королівка“
квартал № 1 виділ № 6 ділянка № _____ площа 10.0 гектарів

Таксаційна характеристика насадження

Склад 40% дуб / 60% бук вік 60 років, бонітет 1, середній діаметр 24 сантиметрів,
середня висота 19 метрів, повнота 0.90, тип лісу Д3/19, рельєф
степ, експозиція південної 5° ґрунт _____, підріст
_____, підлісок _____

Лісопатологічна характеристика насадження

Вид пошкодження насадження (лісова пожежа, буревій, сніголам, обледеніння, відмирання та всихання дерев, захарашеність, об'їдання шкідниками хвої/листя, наявність гусені, масовий літ метеликів, опадання хвої/листя, відлущення кори на стовбурах та інші ознаки, не характерні для нормального стану дерев) очевидні осередки, НРХ

Ступінь пошкодження, ураження: середня
(поодинокі, слабкі, середні, сильні)

Вид розподілу пошкоджених дерев: куртинний
(поодинокий, груповий, куртинний)

Обсяг ушкодженої деревини на 1 гектарі (окомірно) 18 куб. метрів, у тому числі сухостійної 5 куб. метрів

Ознаки погіршення стану лісових насаджень виявив:

ш.р. лісу
(посада)

[підпис]
(підпис)

П.Т. Григор'єв
(ініціали та прізвище)

16 07 2025 року

нам. лісного
(лісничий (помічник лісничого))

[підпис]
(підпис)

Т.С. Осієв
(ініціали та прізвище)

11 07 2025 року

Висновок інженера відділу (сектору) охорони і захисту лісу державного лісогосподарського (лісомисливського) підприємства або представника державного спеціалізованого лісозахисного підприємства щодо необхідності здійснення лісозахисних чи інших заходів з поліпшення санітарного стану лісів за результатами огляду санітарного стану лісової ділянки: Маса дубів погіршує продуктивність. Слід провести заходи

інженер О.М.
(посада)

[підпис]
(підпис)

С.Ф. Червоноку
(ініціали та прізвище)

17 07 2025 року

ПОВІДОМЛЕННЯ
про появу ознак погіршення санітарного стану лісових насаджень

Тернопільська

(Автономна Республіка Крим, область)

Чортківське наддністрянське

(найменування власника лісів, постійного лісокористувача)

Лісництво Наддністрянське
квартал № 2 виділ № 5

урочище "Коромішня"
ділянка № _____ площа 1.10 гектарів

Таксаційна характеристика насадження

Склад 40% дуб, 30% бук вік 50 років, бонітет 2, середній діаметр 20 сантиметрів,
середня висота 17 метрів, повнота 0.90, тип лісу 2210, рельєф спин,
експозиція південно-захід, ґрунт _____, підріст _____,
підлісок _____

Лісопатологічна характеристика насадження

Вид пошкодження насадження (лісова пожежа, буревій, сніголам, обледеніння, відмирання та всихання дерев, захаращеність, об'їдання шкідниками хвої/листя, наявність гусені, масовий літ метеликів, опадання хвої/листя, відлущення кори на стовбурах та інші ознаки, не характерні для нормального стану дерев) огоньок осінній, НРХ

Ступінь пошкодження, ураження: середнє
(поодинокі, слабке, середнє, сильне)

Вид розподілу пошкоджених дерев: куртинним
(поодинокий, груповий, куртинний)

Обсяг ушкодженої деревини на 1 гектарі (окомірно) 20 куб. метрів, у тому числі сухостійної 10 куб. метрів

Ознаки погіршення стану лісових насаджень виявив:

м.р. місц _____ П.Т. Григорів
(посада) (підпис) (ініціали та прізвище)

10 07 2025 року
пом. лісного _____ Т.С. Осип
(лісничий (помічник лісничого)) (підпис) (ініціали та прізвище)

11 07 2025 року

Висновок інженера відділу (сектору) охорони і захисту лісу державного лісогосподарського (лісомисливського) підприємства або представника державного спеціалізованого лісозахисного підприємства щодо необхідності здійснення лісозахисних чи інших заходів з поліпшення санітарного стану лісів за результатами огляду санітарного стану лісової ділянки: Насадження пошкоджені. Слід провести саніт. порядок. заходів

І.Клименко _____ С.Дерев'я С.Дерев'я
(посада) (підпис) (ініціали та прізвище)

17 07 2025 року

ПОВІДОМЛЕННЯ
про появу ознак погіршення санітарного стану лісових насаджень

Тернопільська

(Автономна Республіка Крим, область)

Чернівецьке нагірське лісництво

(найменування власника лісів, постійного лісокористувача)

Лісництво Наддністрянське урочище "Коромішня"
квартал № 2 виділ № 4 ділянка № _____ площа 140 гектарів

Таксаційна характеристика насадження

Склад 30% дуб, 30% бук, 30% сосна, 10% береза вік 50 років, бонітет 2, середній діаметр 20 сантиметрів, середня висота 17 метрів, повнота 0.90 тип лісу Дк1П, рельєф схи, експозиція північно-західна ґрунт _____, підріст _____, підлісок _____

Лісопатологічна характеристика насадження

Вид пошкодження насадження (лісова пожежа, буревій, сніголам, обледеніння, відмирання та всихання дерев, захарашеність, об'їдання шкідниками хвої/листя, наявність гусені, масовий літ метеликів, опадання хвої/листя, відлущення кори на стовбурах та інші ознаки, не характерні для нормального стану дерев) мелкова осілисть, НРХ

Ступінь пошкодження, ураження: середня
(поодинокі, слабкі, середні, сильні)

Вид розподілу пошкоджених дерев: куртинний
(поодинокий, груповий, куртинний)

Обсяг ушкодженої деревини на 1 гектарі (окомірно) 20 куб. метрів, у тому числі сухостійної 10 куб. метрів

Ознаки погіршення стану лісових насаджень виявив:

м.р.січ
(посада)

[підпис]
(підпис)

П.Т. Григорев
(ініціали та прізвище)

10 07 2025 року

пом. лісничого
(лісничий (помічник лісничого))

[підпис]
(підпис)

Г.С. Олійник
(ініціали та прізвище)

11 07 2025 року

Висновок інженера відділу (сектору) охорони і захисту лісу державного лісгосподарського (лісомисливського) підприємства або представника державного спеціалізованого лісозахисного підприємства щодо необхідності здійснення лісозахисних чи інших заходів з поліпшення санітарного стану лісів за результатами огляду санітарного стану лісової ділянки: насадження потребує проведення саніт.-оздоров. заходів

С.Михайчук
(посада)

[підпис]
(підпис)

С.Рибкарь
(ініціали та прізвище)

17 07 2025 року

ПОВІДОМЛЕННЯ
про появу ознак погіршення санітарного стану лісових насаджень

Тернопільська

(Автономна Республіка Крим, область)

Чернівське надрішення

(найменування власника лісів, постійного лісокористувача)

Лісництво Надрішення
квартал № 46 виділ № 6

урочище "Сивий"
ділянка № _____ площа 12.0 гектарів

Таксаційна характеристика насадження

Склад Q31/Abx вік 50 років, бонітет 2, середній діаметр 14 сантиметрів,
середня висота 12 метрів, повнота 0.70, тип лісу Q31Q, рельєф
_____, експозиція _____, ґрунт _____, підріст

Лісопатологічна характеристика насадження

Вид пошкодження насадження (лісова пожежа, буревій, сніголам, обледеніння, відмирання та всихання дерев, захарашеність, об'їдання шкідниками хвої/листя, наявність гусені, масовий літ метеликів, опадання хвої/листя, відлущення кори на стовбурах та інші ознаки, не характерні для нормального стану дерев) очевидно всієї, НРХ

Ступінь пошкодження, ураження: середня
(поодинокі, слабкі, середні, сильні)

Вид розподілу пошкоджених дерев: куртинний
(поодинокий, груповий, куртинний)

Обсяг ушкодженої деревини на 1 гектарі (окомірно) 19 куб. метрів, у тому числі сухостійної 5 куб. метрів

Ознаки погіршення стану лісових насаджень виявив:

м.р.міч
(посада)

[підпис]
(підпис)

М.П. Шевчук
(ініціали та прізвище)

11 07 2025 року

І.М. Мішко
(лісничий (помічник лісничого))

[підпис]
(підпис)

І.С. Олійник
(ініціали та прізвище)

12 07 2025 року

Висновок інженера відділу (сектору) охорони і захисту лісу державного лісогосподарського (лісомисливського) підприємства або представника державного спеціалізованого лісозахисного підприємства щодо необхідності здійснення лісозахисних чи інших заходів з поліпшення санітарного стану лісів за результатами огляду санітарного стану лісової ділянки: насадження попередити проведення всіх - державних заходів

І.М. Мішко
(посада)

[підпис]
(підпис)

С.Р. Рибак
(ініціали та прізвище)

17 07 2025 року

ПОВІДОМЛЕННЯ
про появу ознак погіршення санітарного стану лісових насаджень

Тернопільська

(Автономна Республіка Крим, область)

Сортівське наддніпрянське

(найменування власника лісів, постійного лісокористувача)

Лісництво Наддніпрянське
квартал № 51 виділ № 6

урочище "Колодязь"
ділянка № _____ площа 14.70 гектарів

Таксаційна характеристика насадження

Склад 100% дуба вік 73 років, бонітет 1, середній діаметр 26 сантиметрів,
середня висота 20 метрів, повнота 0.65, тип лісу дубовий, рельєф
схил, експозиція південь 5°, ґрунт _____, підріст
_____, підлісок _____

Лісопатологічна характеристика насадження

Вид пошкодження насадження (лісова пожежа, буревій, сніголам, обледеніння, відмирання та всихання дерев, захаращеність, об'їдання шкідниками хвої/листя, наявність гусені, масовий літ метеликів, опадання хвої/листя, відлущення кори на стовбурах та інші ознаки, не характерні для нормального стану дерев) являючі ознаки, НРХ

Ступінь пошкодження, ураження: середня
(поодинокі, слабке, середнє, сильне)

Вид розподілу пошкоджених дерев: гуртовий
(поодинокий, груповий, куртинний)

Обсяг ушкодженої деревини на 1 гектарі (окомірно) 15 куб. метрів, у тому числі сухостійної 4 куб. метрів

Ознаки погіршення стану лісових насаджень виявив:

м.р. Міч
(посада)

Релікс
(підліс)

М.В. Душабай
(ініціали та прізвище)

11 07 2025 року

ном. лісничого
(лісничий (помічник лісничого))

Релікс
(підліс)

У.С. Омієр
(ініціали та прізвище)

12 07 2025 року

Висновок інженера відділу (сектору) охорони і захисту лісу державного лісогосподарського (лісомисливського) підприємства або представника державного спеціалізованого лісозахисного підприємства щодо необхідності здійснення лісозахисних чи інших заходів з поліпшення санітарного стану лісів за результатами огляду санітарного стану лісової ділянки: насадження пошкоджені, необхідно провести санітарно-оздоровчі заходи в

інженер ОЗЛ
(посада)

Релікс
(підліс)

С.О. Червова
(ініціали та прізвище)

17 07 2025 року

ПОВІДОМЛЕННЯ
про появу ознак погіршення санітарного стану лісових насаджень

Тернопільська область
(Автономна Республіка Крим, область)

ДП «Ліси України» Філія «Подільський лісовий офіс» Чортківське надлісництво
(найменування власника лісів, постійного лісокористувача)

Лісництво: Білецьке урочище «Скородинці»
квартал № 34 виділ № 10 ділянка № площа 0,9 гектарів

Таксаційна характеристика насадження

Склад 10Дчр+Лпд, вік 73 років, бонітет 1А, середній діаметр 34 сантиметрів, середня висота 26 метрів, повнота 0,80, тип лісу ДЗГД, рельєф схил, експозиція Пн 5°, ґрунт сірі лісові суглинки, підріст 10Дчр, підлісок Лщз

Лісопатологічна характеристика насадження

Вид пошкодження насадження (лісова пожежа, буревій, сніголам, обледеніння, відмирання та всихання дерев, захарашеність, об'їдання шкідниками хвої/листя, наявність гусені, масовий літ метеликів, опадання хвої/листя, відлущення кори на стовбурах та інші ознаки, не характерні для нормального стану дерев): **відмирання та всихання дерев, захарашеність, відлущення кори на стовбурах, повалені дерева**

Ступінь пошкодження, ураження: слабке
(поодинокі, слабке, середнє, сильне)

Вид розподілу пошкоджених дерев: поодинокий, куртинний
(поодинокий, груповий, куртинний)

Обсяг ушкодженої деревини на 1 гектарі (окомірно) 15 куб. метрів, у тому числі сухостійної 12 куб. метрів

Ознаки погіршення стану лісових насаджень виявив:

Майстер лісу


(посада)

01 серпня 2025 року

Лісничий

(лісничий (помічник лісничого))

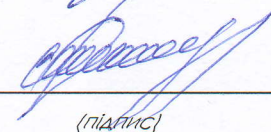
01 серпня 2025 року



(підпис)

Афтанашук Т.Б.

(ініціали та прізвище)



(підпис)

Демкович М.М.


(ініціали та прізвище)

Висновок інженера відділу (сектору) охорони і захисту лісу державного лісогосподарського (лісомисливського) підприємства або представника державного спеціалізованого лісозахисного підприємства щодо необхідності здійснення лісозахисних чи інших заходів з поліпшення санітарного стану лісів за результатами огляду санітарного стану лісової ділянки: насадження пошкоджені тріфазним сан. огор. залозів

Інженер ОЗЛ

(посада)

8 08 2025 року



(підпис)

Дереворіз С.Я.

(ініціали та прізвище)