

ПОВІДОМЛЕННЯ  
про появу ознак погіршення санітарного стану лісових насаджень

Київська область  
(Автономна Республіка Крим, область)

Філія «Столичний лісовий офіс» Державного спеціалізованого господарського підприємства «Ліси України» Білоцерківське надлісництво  
(найменування власника лісів, постійного лісокористувача)

Лісництво Снітинське (ДП«ФастівськеЛГ») Урочище Примивальне  
квартал № 2 виділ № 3 ділянка № 1 площа 7,6 гектарів

Таксаційна характеристика насадження

Склад 10С3 + Д3, вік 88 років, бонітет 1А, середня висота 28 метрів, середній діаметр 36 сантиметрів, повнота 960, тип лісу С21Дс, рельєф рівнинний, експозиція \_\_\_\_\_, ґрунт дерново-середньолісний, підріст 10Д3, підлісок Б34, ІДК, КУ/О,Б

Лісопатологічна характеристика насадження

Вид пошкодження насадження (лісова пожежа, буревій, сніголам, обледеніння, відмирання та всихання дерев, захаращеність, об'їдання шкідниками хвої/листя, наявність гусені, масовий літ метеликів, опадання хвої/листя, відлущення кори на стовбурах та інші ознаки, не характерні для нормального стану дерев)

Ступінь пошкодження, ураження: середнє  
(поодинокі, слабке, середнє, сильне)

Вид розподілу пошкоджених дерев: груповий  
(поодинокий, груповий, куртинний)

Обсяг ушкодженої деревини на 1 гектарі (окомірно) 30 куб. метрів, у тому числі сухостійної 26 куб. метрів

Ознаки погіршення стану лісових насаджень виявив:

Майстер лісу  
(посада)

20 квітня 2026 року

лісничий

(лісничий (помічник лісничого))

20 квітня 2026 року

(підпис)

Місвак О.В.

(ініціали та прізвище)

ВГ

Віталій ГОРОВЕНКО

(ініціали та прізвище)

Висновок інженера відділу (сектору) охорони і захисту лісу державного лісогосподарського (лісомисливського) підприємства або представника державного спеціалізованого лісозахисного підприємства щодо необхідності здійснення лісозахисних чи інших заходів з поліпшення санітарного стану лісів за результатами огляду санітарного стану лісової ділянки:

Потребує проведення : вибіркової санітарної рубки

Інженер ОЗЛ I кат.  
(посада)

20 04 2026 року

(підпис)

Олексій Хоменко

(ініціали та прізвище)

ПОВІДОМЛЕННЯ  
про появу ознак погіршення санітарного стану лісових насаджень

Київська область  
(Автономна Республіка Крим, область)

Філія «Столичний лісовий офіс» Державного спеціалізованого господарського підприємства «Ліси України» Білоцерківське надлісництво  
(найменування власника лісів, постійного лісокористувача)

Лісництво Снітинське (ДП«ФастівськеЛГ») Урочище Вовчий Яр  
квартал № 5 виділ № 14 ділянка № - площа 0,6 гектарів

Таксаційна характеристика насадження

Склад 7Аз 3Сз, вік 93 років, бонітет 1, середня висота 26 метрів, середній діаметр 36 сантиметрів, повнота 0,5 тип лісу С2Т4С, рельєф рівнинний, експозиція -, ґрунт дерново-середньопідзол. підріст -, підлісок КшЛ / о.ч

Лісопатологічна характеристика насадження

Вид пошкодження насадження (лісова пожежа, буревій, сніголам, обледеніння, відмирання та всихання дерев, захаращеність, об'їдання шкідниками хвої/листя, наявність гусені, масовий літ метеликів, опадання хвої/листя, відлущення кори на стовбурах та інші ознаки, не характерні для нормального стану дерев)

всихання дерев Сз.

Ступінь пошкодження, ураження: поодинокі  
(поодинокі, слабе, середнє, сильне)

Вид розподілу пошкоджених дерев: поодинокі  
(поодинокий, груповий, куртинний)

Обсяг ушкодженої деревини на 1 гектарі (окомірно) 10 куб. метрів, у тому числі сухостійної 10 куб. метрів

Ознаки погіршення стану лісових насаджень виявив:

Майстер лісу \_\_\_\_\_  
(посада) (підпис)

Крептарівський О.П.  
(ініціали та прізвище)

15 квітня 2026 року

лісничий \_\_\_\_\_  
(лісничий (помічник лісничого) (підпис)

Віталій ГОРОВЕНКО  
(ініціали та прізвище)

15 квітня 2026 року

Висновок інженера відділу (сектору) охорони і захисту лісу державного лісогосподарського (лісомисливського) підприємства або представника державного спеціалізованого лісозахисного підприємства щодо необхідності здійснення лісозахисних чи інших заходів з поліпшення санітарного стану лісів за результатами огляду санітарного стану лісової ділянки:

Потребує проведення : вибіркової санітарної рубки

Інженер ОЗЛ I кат. \_\_\_\_\_  
(посада) (підпис)

Олексій Хоменко  
(ініціали та прізвище)

15 04 2026 року

ПОВІДОМЛЕННЯ  
про появу ознак погіршення санітарного стану лісових насаджень

Київська область  
(Автономна Республіка Крим, область)

Філія «Столичний лісовий офіс» Державного спеціалізованого господарського підприємства «Ліси України» Білоцерківське надлісництво  
(найменування власника лісів, постійного лісокористувача)

Лісництво Снітинське (ДП «ФастівськеЛП») Урочище Вовчий Яр  
квартал № 5 виділ № 15 ділянка № 1 площа 0,4 гектарів

Таксаційна характеристика насадження

Склад 10Д<sub>3</sub> + С<sub>3</sub>, вік 93 років, бонітет 1, середня висота 25 метрів, середній діаметр 28 сантиметрів, повнота 97, тип лісу С<sub>2</sub>ГДС, рельєф р. Високий, експозиція -, ґрунт дерново-середньомішурний, підріст -, підлісок БЗЧ, ГДЧ, ЛУС 10,60

Лісопатологічна характеристика насадження

Вид пошкодження насадження (лісова пожежа, буревій, сніголам, обледеніння, відмирання та всихання дерев, захаращеність, об'їдання шкідниками хвої/листя, наявність гусені, масовий літ метеликів, опадання хвої/листя, відлущення кори на стовбурах та інші ознаки, не характерні для нормального стану дерев)

всихання дерев С<sub>3</sub>

Ступінь пошкодження, ураження: поодинокі  
(поодинокі, слабке, середнє, сильне)

Вид розподілу пошкоджених дерев: поодинокі  
(поодинокий, груповий, куртинний)

Обсяг ушкодженої деревини на 1 гектарі (окомірно) 20 куб. метрів, у тому числі сухостійної 20 куб. метрів

Ознаки погіршення стану лісових насаджень виявив:

Майстер лісу  
(посада)

[Підпис]  
(підпис)

Крейтаровський О.Г.  
(ініціали та прізвище)

15 кв. 1719 2026 року

лісничий

(лісничий (помічник лісничого))

[Підпис]  
(підпис)

Віталій ГОРОВЕНКО

(ініціали та прізвище)

15 кв. 1719 2026 року

Висновок інженера відділу (сектору) охорони і захисту лісу державного лісгосподарського (лісомисливського) підприємства або представника державного спеціалізованого лісозахисного підприємства щодо необхідності здійснення лісозахисних чи інших заходів з поліпшення санітарного стану лісів за результатами огляду санітарного стану лісової ділянки:

Потребує проведення вибіркової санітарної рубки

Інженер ОЗЛ I кат.

(посада)

[Підпис]  
(підпис)

Олексій Хоменко

(ініціали та прізвище)

15 04 2026 року

ПОВІДОМЛЕННЯ  
про появу ознак погіршення санітарного стану лісових насаджень

Київська область  
(Автономна Республіка Крим, область)

Філія «Столичний лісовий офіс» Державного спеціалізованого господарського підприємства «Ліси України» Білоцерківське надлісництво  
(найменування власника лісів, постійного лісокористувача)

Лісництво Снітинське (ДП «ФастівськеЛП») Урочище Вовчий Яр  
квартал № 6 виділ № 5 ділянка № 1 площа 0,3 гектарів

Таксаційна характеристика насадження

Склад 10Дз+Сз, вік 88 років, бонітет 1, середня висота 24 метрів, середній діаметр 28 сантиметрів, повнота 0,7, тип лісу СзГДС, рельєф рівнинний, експозиція -, ґрунт дерново-середньолісова, підріст -, підлісок ГДК, БЗЧ, КУЛ, ЮБ

Лісопатологічна характеристика насадження

Вид пошкодження насадження (лісова пожежа, буревій, сніголам, обледеніння, відмирання та всихання дерев, захаращеність, об'їдання шкідниками хвої/листя, наявність гусені, масовий літ метеликів, опалання хвої/листя, відлущення кори на стовбурах та інші ознаки, не характерні для нормального стану дерев)

Всихання дерев Сз

Ступінь пошкодження, ураження: слабке  
(поодиноке, слабе, середне, сильне)

Вид розподілу пошкоджених дерев: поодинокий  
(поодинокий, груповий, куртинний)

Обсяг ушкодженої деревини на 1 гектарі (окомірно) 45 куб. метрів, у тому числі сухостійної 27 куб. метрів

Ознаки погіршення стану лісових насаджень виявив:

Майстер лісу  
(посада)

[Підпис]  
(підпис)

Крейтаровський О.П.  
(ініціали та прізвище)

15 квітня 2026 року

лісничий

[Підпис]  
(підпис)

Віталій ГОРОВЕНКО

(лісничий (помічник лісничого))

(ініціали та прізвище)

15 квітня 2026 року

Висновок інженера відділу (сектору) охорони і захисту лісу державного лісогосподарського (лісомисливського) підприємства або представника державного спеціалізованого лісозахисного підприємства щодо необхідності здійснення лісозахисних чи інших заходів з поліпшення санітарного стану лісів за результатами огляду санітарного стану лісової ділянки:

Потребує проведення : вибіркової санітарної рубки

Інженер ОЗЛ I кат.

[Підпис]  
(підпис)

Олексій Хоменко

(посада)

(ініціали та прізвище)

15 04 2026 року

ПОВІДОМЛЕННЯ  
про появу ознак погіршення санітарного стану лісових насаджень

Київська область  
(Автономна Республіка Крим, область)

Філія «Столичний лісовий офіс» Державного спеціалізованого господарського підприємства «Ліси України» Білоцерківське надлісництво  
(найменування власника лісів, постійного лісокористувача)

Лісництво Снітинське (ДП «ФастівськеЛП») Урочище Вовчий Яр  
квартал № 6 виділ № 6 ділянка № - площа 0,3 гектарів

Таксаційна характеристика насадження

Склад 10С3+Д3, вік 98 років, бонітет 1А, середня висота 29 метрів, середній діаметр 10 сантиметрів, повнота 0,6, тип лісу С2ТДС, рельєф рівнинний, експозиція -, ґрунт дерново-середньолісовий, підріст -, підлісок ГДК, БЗЧ, КУЛ/0,8

Лісопатологічна характеристика насадження

Вид пошкодження насадження (лісова пожежа, буревій, сніголам, обледеніння, відмирання та всихання дерев, захаращеність, об'їдання шкідниками хвої/листя, наявність гусені, масовий літ метеликів, опадання хвої/листя, відлущення кори на стовбурах та інші ознаки, не характерні для нормального стану дерев)

Ступінь пошкодження, ураження: середнє  
(поодиноке, слабе, середнє, сильне)

Вид розподілу пошкоджених дерев: поодинокий  
(поодинокий, груповий, куртинний)

Обсяг ушкодженої деревини на 1 гектарі (окомірно) 45 куб. метрів, у тому числі сухостійної 45 куб. метрів

Ознаки погіршення стану лісових насаджень виявив:

Майстер лісу  
(посада)

[Підпис]  
(підпис)

Крейтаровський О. П.  
(ініціали та прізвище)

15 квітня 2026 року

лісничий

[Підпис]  
(підпис)

Віталій ГОРОВЕНКО

(ініціали та прізвище)

(лісничий (помічник лісничого))

15 квітня 2026 року

Висновок інженера відділу (сектору) охорони і захисту лісу державного лісогосподарського (лісомисливського) підприємства або представника державного спеціалізованого лісозахисного підприємства щодо необхідності здійснення лісозахисних чи інших заходів з поліпшення санітарного стану лісів за результатами огляду санітарного стану лісової ділянки:

Потребує проведення : вибіркової санітарної рубки

Інженер ОЗЛ I кат.

[Підпис]  
(підпис)

Олексій Хоменко

(ініціали та прізвище)

(посада)

15 04 2026 року

ПОВІДОМЛЕННЯ  
про появу ознак погіршення санітарного стану лісових насаджень

Київська область  
(Автономна Республіка Крим, область)

Філія «Столичний лісовий офіс» Державного спеціалізованого господарського підприємства «Ліси України» Білоцерківське надлісництво  
(найменування власника лісів, постійного лісокористувача)

Лісництво Снітинське (ДП «ФастівськеЛП») Урочище Вовзичі Яр  
квартал № 6 виділ № 9 ділянка № - площа 0,7 гектарів

Таксаційна характеристика насадження

Склад 10С3 + Д3, вік 81 років, бонітет 1А, середня висота 28 метрів, середній діаметр 30 сантиметрів, повнота 0,6, тип лісу С2Т2С, рельєф р.Виклицький, експозиція -, ґрунт дерново-середньолугськ.  
підріст -, підлісок КУЛ, ГДХ, БЗЧ/0,6

Лісопатологічна характеристика насадження

Вид пошкодження насадження (лісова пожежа, буревій, сніголам, обледеніння, відмирання та всихання дерев, захаращеність, об'їдання шкідниками хвої/листя, наявність гусені, масовий літ метеликів, опадання хвої/листя, відлущення кори на стовбурах та інші ознаки, не характерні для нормального стану дерев)

Ступінь пошкодження, ураження: середнє  
(поодинокі, слабке, середнє, сильне)

Вид розподілу пошкоджених дерев: груповий  
(поодинокий, груповий, куртинний)

Обсяг ушкодженої деревини на 1 гектарі (окомірно) 80 куб. метрів, у тому числі сухостійної 80 куб. метрів

Ознаки погіршення стану лісових насаджень виявив:

Майстер лісу  
(посада)

[підпис]  
(підпис)

Крейтаровський О.П.  
(ініціали та прізвище)

15 квітня 2026 року

лісничий

(лісничий (помічник лісничого))

[підпис]  
(підпис)

Віталій ГОРОВЕНКО

(ініціали та прізвище)

15 квітня 2026 року

Висновок інженера відділу (сектору) охорони і захисту лісу державного лісогосподарського (лісомисливського) підприємства або представника державного спеціалізованого лісозахисного підприємства щодо необхідності здійснення лісозахисних чи інших заходів з поліпшення санітарного стану лісів за результатами огляду санітарного стану лісової ділянки:

Потребує проведення : вибіркової санітарної рубки

Інженер ОЗЛ I кат.

(посада)

[підпис]  
(підпис)

Олексій Хоменко

(ініціали та прізвище)

15 04 2026 року

ПОВІДОМЛЕННЯ  
про появу ознак погіршення санітарного стану лісових насаджень

Київська область  
(Автономна Республіка Крим, область)

Філія «Столичний лісовий офіс» Державного спеціалізованого господарського підприємства «Ліси України» Білоцерківське надлісництво  
(найменування власника лісів, постійного лісокористувача)

Лісництво Снітинське (ДП «ФастівськеЛГ») Урочище Вовчий Яр  
квартал № 6 виділ № 10 ділянка № — площа 92 гектарів

Таксаційна характеристика насадження

Склад 10С3+Д3, вік 31 років, бонітет 1А, середня висота 28 метрів, середній діаметр 32 сантиметрів, повнота 96 тип лісу С2 ІДС, рельєф рівнинний, експозиція —, ґрунт дерново-середньолісний, підріст —, підлісок кул, ІДК, БЗЧ/ОБВ

Лісопатологічна характеристика насадження

Вид пошкодження насадження (лісова пожежа, буревій, сніголам, обледеніння, відмирання та всихання дерев, захаращеність, об'їдання шкідниками хвої/листя, наявність гусені, масовий літ метеликів, опадання хвої/листя, відлущення кори на стовбурах та інші ознаки, не характерні для нормального стану дерев)

Ступінь пошкодження, ураження: середнє  
(поодинокі, слабке, середнє, сильне)

Вид розподілу пошкоджених дерев: поодинокий  
(поодинокий, груповий, куртинний)

Обсяг ушкодженої деревини на 1 гектарі (окомірно) 60 куб. метрів, у тому числі сухостійної 60 куб. метрів

Ознаки погіршення стану лісових насаджень виявив:

Майстер лісу  
(посада)

[підпис]  
(підпис)

Крейтаровський О. П.  
(ініціали та прізвище)

15 квітня 2026 року  
лісничий

(лісничий (помічник лісничого))

[підпис]  
(підпис)

Віталій ГОРОВЕНКО  
(ініціали та прізвище)

15 квітня 2026 року

Висновок інженера відділу (сектору) охорони і захисту лісу державного лісогосподарського (лісомисливського) підприємства або представника державного спеціалізованого лісозахисного підприємства щодо необхідності здійснення лісозахисних чи інших заходів з поліпшення санітарного стану лісів за результатами огляду санітарного стану лісової ділянки:

Потребує проведення : вибіркової санітарної рубки

Інженер ОЗЛ I кат.  
(посада)

[підпис]  
(підпис)

Олексій Хоменко  
(ініціали та прізвище)

15 04 2026 року

ПОВІДОМЛЕННЯ  
про появу ознак погіршення санітарного стану лісових насаджень

Київська область  
(Автономна Республіка Крим, область)

Філія «Столичний лісовий офіс» Державного спеціалізованого господарського підприємства «Ліси України» Білоцерківське надлісництво  
(найменування власника лісів, постійного лісокористувача)

Лісництво Снітинське (ДП «ФастівськеЛП») Урочище Вовчий Яр  
квартал № 6 виділ № 11 ділянка № - площа 0,7 гектарів

Таксаційна характеристика насадження

Склад С21 Дз + Брс, вік 81 років, бонітет 1А, середня висота 28 метрів, середній діаметр 32 сантиметрів, повнота 0,6, тип лісу С21 ДС, рельєф рівнинний, експозиція -, ґрунт дерново-середньогумус.  
підріст ТО КАГ, підлісок КУ, ГАК, БЗЧ / ЯУ

Лісопатологічна характеристика насадження

Вид пошкодження насадження (лісова пожежа, буревій, сніголам, обледеніння, відмирання та всихання дерев, захаращеність, об'їдання шкідниками хвої/листя, наявність гусені, масовий літ метеликів, опадання хвої/листя, відлущення кори на стовбурах та інші ознаки, не характерні для нормального стану дерев)

Ступінь пошкодження, ураження: середнє  
(поодинокі, слабке, середнє, сильне)

Вид розподілу пошкоджених дерев: поодинокий  
(поодинокий, груповий, куртинний)

Обсяг ушкодженої деревини на 1 гектарі (окомірно) 45 куб. метрів, у тому числі сухостійної 33 куб. метрів

Ознаки погіршення стану лісових насаджень виявив:

Майстер лісу  
(посада)

[Підпис]  
(підпис)

Крейтаровський О. П.  
(ініціали та прізвище)

15 квітня 2026 року

лісничий

[Підпис]  
(підпис)

Віталій ГОРОВЕНКО

(ініціали та прізвище)

(лісничий (помічник лісничого))

15 квітня 2026 року

Висновок інженера відділу (сектору) охорони і захисту лісу державного лісогосподарського (лісомисливського) підприємства або представника державного спеціалізованого лісозахисного підприємства щодо необхідності здійснення лісозахисних чи інших заходів з поліпшення санітарного стану лісів за результатами огляду санітарного стану лісової ділянки:

Потребує проведення : вибіркової санітарної рубки

Інженер ОЗЛ I кат.

(посада)

[Підпис]  
(підпис)

Олексій Хоменко

(ініціали та прізвище)

15 04 2026 року

ПОВІДОМЛЕННЯ  
про появу ознак погіршення санітарного стану лісових насаджень

Київська область  
(Автономна Республіка Крим, область)

Філія «Столичний лісовий офіс» Державного спеціалізованого господарського підприємства «Ліси України» Білоцерківське надлісництво  
(найменування власника лісів, постійного лісокористувача)

Лісництво Снітинське (ДП «ФастівськеЛП») Урочище Вовчий Яр  
квартал № 6 виділ № 12 ділянка № — площа 0,7 гектарів

Таксаційна характеристика насадження

Склад 9С3ТД3 + КАГ, вік 81 років, бонітет 15, середня висота 29 метрів, середній діаметр 32 сантиметрів, повнота 0,7, тип лісу С2ТДС, рельєф Річковий, експозиція —, ґрунт сернобоссерновопідзола, підріст 10 КАГ, підлісок КАЛ, ГДЖ, ЛЦЗ/0,4

Лісопатологічна характеристика насадження

Вид пошкодження насадження (лісова пожежа, буревій, сніголам, обледеніння, відмирання та всихання дерев, захаращеність, об'їдання шкідниками хвої/листя, наявність гусені, масовий літ метеликів, опадання хвої/листя, відлущення кори на стовбурах та інші ознаки, не характерні для нормального стану дерев)

Ступінь пошкодження, ураження: середнє  
(поодинокі, слабке, середнє, сильне)

Вид розподілу пошкоджених дерев: груповий  
(поодинокий, груповий, куртинний)

Обсяг ушкодженої деревини на 1 гектарі (окомірно) 105 куб. метрів, у тому числі сухостійної 95 куб. метрів

Ознаки погіршення стану лісових насаджень виявив:

Майстер лісу

(посада)

15 квітня 2026 року

лісничий

(лісничий (помічник лісничого))

15 квітня 2026 року

(підпис)

Крейтаровської О.П.

(ініціали та прізвище)

Віталій ГОРОВЕНКО

(ініціали та прізвище)

(підпис)

Висновок інженера відділу (сектору) охорони і захисту лісу державного лісогосподарського (лісомисливського) підприємства або представника державного спеціалізованого лісозахисного підприємства щодо необхідності здійснення лісозахисних чи інших заходів з поліпшення санітарного стану лісів за результатами огляду санітарного стану лісової ділянки:

Потребує проведення : вибіркової санітарної рубки

Інженер ОЗЛ I кат.

(посада)

15 04 2026 року

(підпис)

Олексій Хоменко

(ініціали та прізвище)

ПОВІДОМЛЕННЯ  
про появу ознак погіршення санітарного стану лісових насаджень

Київська область  
(Автономна Республіка Крим, область)

Філія «Столичний лісовий офіс» Державного спеціалізованого господарського підприємства «Ліси України» Білоцерківське надлісництво  
(найменування власника лісів, постійного лісокористувача)

Лісництво Снітинське (ДП «ФастівськеЛП») Урочище Вовчий Яр  
квартал № 6 виділ № 16 ділянка № - площа 95 гектарів

Таксаційна характеристика насадження

Склад 8С32Д3, вік 98 років, бонітет 1А, середня висота 29 метрів,  
середній діаметр 44 сантиметрів, повнота 96, тип лісу С2Т0С, рельєф  
рівнинний, експозиція -, ґрунт дерново-середньоболотний  
підріст -, підлісок кул, ГДР/96

Лісопатологічна характеристика насадження

Вид пошкодження насадження (лісова пожежа, буревій, сніголам, обледеніння, відмирання та всихання дерев, захаращеність, об'їдання шкідниками хвої/листя, наявність гусені, масовий літ метеликів, опадання хвої/листя, відлущення кори на стовбурах та інші ознаки, не характерні для нормального стану дерев)

Ступінь пошкодження, ураження: слабке  
(поодинокі, слабке, середнє, сильне)

Вид розподілу пошкоджених дерев: поодинокі  
(поодинокий, груповий, куртинний)

Обсяг ушкодженої деревини на 1 гектарі (окомірно) 30 куб. метрів, у тому числі сухостійної 30 куб. метрів

Ознаки погіршення стану лісових насаджень виявив:

15. 04. 2026 р Майстер лісу  
(посада) [підпис] (підпис)

Крейтаровської О.П.  
(ініціали та прізвище)

15 Кбітнд 2026 року

лісничий  
(лісничий (помічник лісничого))

[підпис]  
(підпис)

Віталій ГОРОВЕНКО  
(ініціали та прізвище)

\_\_\_\_\_ 2026 року

Висновок інженера відділу (сектору) охорони і захисту лісу державного лісогосподарського (лісомисливського) підприємства або представника державного спеціалізованого лісозахисного підприємства щодо необхідності здійснення лісозахисних чи інших заходів з поліпшення санітарного стану лісів за результатами огляду санітарного стану лісової ділянки:

Потребує проведення : вибіркової санітарної рубки

Інженер ОЗЛ I кат.  
(посада)

[підпис]  
(підпис)

Олексій Хоменко  
(ініціали та прізвище)

15 04 2026 року

ПОВІДОМЛЕННЯ  
про появу ознак погіршення санітарного стану лісових насаджень

Київська область  
(Автономна Республіка Крим, область)

Філія «Столичний лісовий офіс» Державного спеціалізованого господарського підприємства «Ліси України» Білоцерківське надлісництво  
(найменування власника лісів, постійного лісокористувача)

Лісництво Снітинське (ДП «ФастівськеЛП») Урочище Кончаки  
квартал № 61 виділ № 20 ділянка № - площа 1,6 гектарів

Таксаційна характеристика насадження

Склад 9С31С3, вік 67/102 років, бонітет 1А, середня висота 23 метрів, середній діаметр 30 сантиметрів, повнота 93, тип лісу В21Д, рельєф рівнинний, експозиція -, ґрунт дерн або середньогір'ява, підлісок -

Лісопатологічна характеристика насадження

Вид пошкодження насадження (лісова пожежа, буревій, сніголам, обледеніння, відмирання та всихання дерев, захаращеність, об'їдання шкідниками хвої/листя, наявність гусені, масовий літ метеликів, опадання хвої/листя, відлущення кори на стовбурах та інші ознаки, не характерні для нормального стану дерев)

Ступінь пошкодження, ураження: поодиноко  
(поодинокі, слабке, середнє, сильне)

Вид розподілу пошкоджених дерев: поодиноко  
(поодинокий, груповий, куртинний)

Обсяг ушкодженої деревини на 1 гектарі (окомірно) 10 куб. метрів, у тому числі сухостійної 10 куб. метрів

Ознаки погіршення стану лісових насаджень виявив:

Майстер лісу \_\_\_\_\_ Міловський С.В.  
(посада) \_\_\_\_\_ (ініціали та прізвище)  
20 квітня 2026 року  
лісничий \_\_\_\_\_ Віталій ГОРОВЕНКО  
(лісничий (помічник лісничого)) \_\_\_\_\_ (ініціали та прізвище)  
20 квітня 2026 року

Висновок інженера відділу (сектору) охорони і захисту лісу державного лісогосподарського (лісомисливського) підприємства або представника державного спеціалізованого лісозахисного підприємства щодо необхідності здійснення лісозахисних чи інших заходів з поліпшення санітарного стану лісів за результатами огляду санітарного стану лісової ділянки:

Потребує проведення : вибіркової санітарної рубки

Інженер ОЗЛ I кат. \_\_\_\_\_ Олексій Хоменко  
(посада) \_\_\_\_\_ (ініціали та прізвище)  
20 04 2026 року

ПОВІДОМЛЕННЯ  
про появу ознак погіршення санітарного стану лісових насаджень

Київська область  
(Автономна Республіка Крим, область)

Філія «Столичний лісовий офіс» Державного спеціалізованого господарського підприємства «Ліси України» Білоцерківське надлісництво  
(найменування власника лісів, постійного лісокористувача)

Лісництво Снітинське (ДП «ФастівськеЛП») Урочище Кочкари  
квартал № 64 виділ № 18 ділянка № - площа 99 гектарів

Таксаційна характеристика насадження

Склад 10 С3 + 03, вік 127 років, бонітет 1, середня висота 29 метрів, середній діаметр 44 сантиметрів, повнота 0,55 тип лісу С2 ПДС, рельєф рівнинний, експозиція -, ґрунт дубово-березово-липовий, підріст -, підлісок ЧРЗ, ЛЦЗ, КУЛ-0,6

Лісопатологічна характеристика насадження

Вид пошкодження насадження (лісова пожежа, буревій, сніголам, обледеніння, відмирання та всихання дерев, захаращеність, об'їдання шкідниками хвої/листя, наявність гусені, масовий літ метеликів, опадання хвої/листя, відлущення кори на стовбурах та інші ознаки, не характерні для нормального стану дерев)

Ступінь пошкодження, ураження: поодинокі  
(поодинокі, слабке, середнє, сильне)

Вид розподілу пошкоджених дерев: поодинокий  
(поодинокий, груповий, куртинний)

Обсяг ушкодженої деревини на 1 гектарі (окомірно) 20 куб. метрів, у тому числі сухостійної 20 куб. метрів

Ознаки погіршення стану лісових насаджень виявив:

Майстер лісу

(посада)

Доквітня 2026 року

лісничий

(лісничий (помічник лісничого))

20 квітня 2026 року



(підпис)

Лісовський О. В

(ініціали та прізвище)

Віталій ГОРОВЕНКО

(ініціали та прізвище)



(підпис)


Висновок інженера відділу (сектору) охорони і захисту лісу державного лісогосподарського (лісомисливського) підприємства або представника державного спеціалізованого лісозахисного підприємства щодо необхідності здійснення лісозахисних чи інших заходів з поліпшення санітарного стану лісів за результатами огляду санітарного стану лісової ділянки:

Потребує проведення : вибіркової санітарної рубки

Інженер ОЗЛ I кат.

(посада)

20 04 2026 року



(підпис)

Олексій Хоменко

(ініціали та прізвище)

ПОВІДОМЛЕННЯ  
про появу ознак погіршення санітарного стану лісових насаджень

Київська область  
(Автономна Республіка Крим, область)

Філія «Столичний лісовий офіс» Державного спеціалізованого господарського підприємства «Ліси України» Білоцерківське надлісництво  
(найменування власника лісів, постійного лісокористувача)

Лісництво Снітинське (ДП «ФастівськеЛП») Урочище Кончалки  
квартал № 64 виділ № 19 ділянка № - площа 0,5 гектарів

Таксаційна характеристика насадження

Склад 9Дз 1С2 + 9Ле, вік 127 років, бонітет 2, середня висота 25 метрів, середній діаметр 36 сантиметрів, повнота 0,6, тип лісу С2 1Дс, рельєф рівнинистий, експозиція -, ґрунт дерново-середньоводостій, підріст -, підлісок ЧРЗ КСД 10,4

Лісопатологічна характеристика насадження

Вид пошкодження насадження (лісова пожежа, буревій, сніголам, обледеніння, відмирання та всихання дерев, захаращеність, об'їдання шкідниками хвої/листя, наявність гусені, масовий літ метеликів, опадання хвої/листя, відлущення кори на стовбурах та інші ознаки, не характерні для нормального стану дерев)

Ступінь пошкодження, ураження: слабке  
(поодинокі, слабке, середнє, сильне)

Вид розподілу пошкоджених дерев: груповий  
(поодинокий, груповий, куртинний)

Обсяг ушкодженої деревини на 1 гектарі (окомірно) 40 куб. метрів, у тому числі сухостійної 40 куб. метрів

Ознаки погіршення стану лісових насаджень виявив:

Майстер лісу  
(посада)

[Підпис]  
(підпис)

Лісовської О.В.  
(ініціали та прізвище)

20 квітня 2026 року

лісничий

(лісничий (помічник лісничого))

[Підпис]  
(підпис)

Віталій ГОРОВЕНКО

(ініціали та прізвище)

20 квітня 2026 року

Висновок інженера відділу (сектору) охорони і захисту лісу державного лісгосподарського (лісомисливського) підприємства або представника державного спеціалізованого лісозахисного підприємства щодо необхідності здійснення лісозахисних чи інших заходів з поліпшення санітарного стану лісів за результатами огляду санітарного стану лісової ділянки:

Потребує проведення : вибіркової санітарної рубки

Інженер ОЗЛ I кат.

(посада)

[Підпис]  
(підпис)

Олексій Хоменко

(ініціали та прізвище)

20 04 2026 року

ПОВІДОМЛЕННЯ  
про появу ознак погіршення санітарного стану лісових насаджень

Київська область  
(Автономна Республіка Крим, область)

Філія «Столичний лісовий офіс» Державного спеціалізованого господарського підприємства «Ліси України» Білоцерківське надлісництво  
(найменування власника лісів, постійного лісокористувача)

Лісництво Снітинське (ДП «ФастівськеЛП») Урочище Жончаки  
квартал № 64 виділ № 31 ділянка № - площа 1.7 гектарів

Таксаційна характеристика насаджень

Склад 9С3103, вік 127 років, бонітет 1, середня висота 29 метрів, середній діаметр 44 сантиметрів, повнота 96, тип лісу С2 ГДС, рельєф рівнинний, експозиція -, ґрунт дерново-середньолісовий, підріст -, підлісок МЛ, БЗЧ, КЧП/96

Лісопатологічна характеристика насаджень

Вид пошкодження насаджень (лісова пожежа, буревій, сніголам, обледеніння, відмирання та всихання дерев, захаращеність, об'їдання шкідниками хвої/листя, наявність гусені, масовий літ метеликів, опадання хвої/листя, відлущення кори на стовбурах та інші ознаки, не характерні для нормального стану дерев)

Ступінь пошкодження, ураження: поодинокі  
(поодинокі, слабе, середне, сильне)

Вид розподілу пошкоджених дерев: поодинокі  
(поодинокий, груповий, куртинний)

Обсяг ушкодженої деревини на 1 гектарі (окомірно) 10 куб. метрів, у тому числі сухостійної 10 куб. метрів

Ознаки погіршення стану лісових насаджень виявив:

Майстер лісу  
(посада)

[Підпис]  
(підпис)

Лісовецька О. В.  
(ініціали та прізвище)

20 квітня 2026 року

лісничий

(лісничий (помічник лісничого))

[Підпис]  
(підпис)

Віталій ГОРОВЕНКО

(ініціали та прізвище)

20 квітня 2026 року

Висновок інженера відділу (сектору) охорони і захисту лісу державного лісогосподарського (лісомисливського) підприємства або представника державного спеціалізованого лісозахисного підприємства щодо необхідності здійснення лісозахисних чи інших заходів з поліпшення санітарного стану лісів за результатами огляду санітарного стану лісової ділянки:

Потребує проведення : вибіркової санітарної рубки

Інженер ОЗЛ I кат.  
(посада)

[Підпис]  
(підпис)

Олексій Хоменко

(ініціали та прізвище)

29 04 2026 року

ПОВІДОМЛЕННЯ  
про появу ознак погіршення санітарного стану лісових насаджень

Київська область  
(Автономна Республіка Крим, область)

Філія «Столичний лісовий офіс» Державного спеціалізованого господарського підприємства «Ліси України» Білоцерківське надлісництво  
(найменування власника лісів, постійного лісокористувача)

Лісництво Снітинське (ДП «ФастівськеЛП») Урочище Жолтаки  
квартал № 68 виділ № 10 ділянка № - площа 0,5 гектарів

Таксаційна характеристика насадження

Склад 10 С3 + Д3, вік 125 років, бонітет 7, середня висота 29 метрів, середній діаметр 44 сантиметрів, повнота 96, тип лісу С2 Д3, рельєф рівнинний, експозиція -, ґрунт дерновосередньомішаний, підріст -, підлісок ГДК, БЗЧ/0,5

Лісопатологічна характеристика насадження

Вид пошкодження насадження (лісова пожежа, буревій, сніголам, обледеніння, відмирання та всихання дерев, захаращеність, об'їдання шкідниками хвої/листя, наявність гусені, масовий літ метеликів, опадання хвої/листя, відлущення кори на стовбурах та інші ознаки, не характерні для нормального стану дерев)

Ступінь пошкодження, ураження: поодинокий  
(поодинокі, слабке, середнє, сильне)

Вид розподілу пошкоджених дерев: поодинокий  
(поодинокий, груповий, куртинний)

Обсяг ушкодженої деревини на 1 гектарі (окомірно) 10 куб. метрів, у тому числі сухостійної 10 куб. метрів

Ознаки погіршення стану лісових насаджень виявив:

Майстер лісу  
(посада)

[Підпис]  
(підпис)

Лісовської О.В.  
(ініціали та прізвище)

20 квітня 2026 року

лісничий

[Підпис]  
(підпис)

Віталій ГОРОВЕНКО

(ініціали та прізвище)

(лісничий (помічник лісничого))

20 квітня 2026 року

Висновок інженера відділу (сектору) охорони і захисту лісу державного лісогосподарського (лісомисливського) підприємства або представника державного спеціалізованого лісозахисного підприємства щодо необхідності здійснення лісозахисних чи інших заходів з поліпшення санітарного стану лісів за результатами огляду санітарного стану лісової ділянки:

Потребує проведення вибіркової санітарної рубки

Інженер ОЗЛ I кат.

(посада)

[Підпис]  
(підпис)

Олексій Хоменко

(ініціали та прізвище)

20 04 2026 року

ПОВІДОМЛЕННЯ  
про появу ознак погіршення санітарного стану лісових насаджень

Київська область  
(Автономна Республіка Крим, область)

Філія «Столичний лісовий офіс» Державного спеціалізованого господарського підприємства «Ліси України» Білоцерківське надлісництво  
(найменування власника лісів, постійного лісокористувача)

Лісництво Снітинське (ДП «ФастівськеЛП») Урочище Жанчак  
квартал № 68 виділ № 11 ділянка № - площа 96 гектарів

Таксаційна характеристика насадження

Склад 7Дз3Сз, вік 127 років, бонітет 2, середня висота 29 метрів, середній діаметр 48 сантиметрів, повнота 0,60, тип лісу С2ГДС, рельєф рівнинний, експозиція -, ґрунт дерново-середньомісцевий, підріст -, підлісок ГДК, БЗР/0,6

Лісопатологічна характеристика насадження

Вид пошкодження насадження (лісова пожежа, буревій, сніголам, обледеніння, відмирання та всихання дерев, захаращеність, об'їдання шкідниками хвої/листя, наявність гусені, масовий літ метеликів, опадання хвої/листя, відлущення кори на стовбурах та інші ознаки, не характерні для нормального стану дерев)

Ступінь пошкодження, ураження: поодинокі  
(поодинокі, слабке, середнє, сильне)

Вид розподілу пошкоджених дерев: поодинокий  
(поодинокий, груповий, куртинний)

Обсяг ушкодженої деревини на 1 гектарі (окомірно) 10 куб. метрів, у тому числі сухостійної 10 куб. метрів

Ознаки погіршення стану лісових насаджень виявив:

Майстер лісу  
(посада) 20 Квітко 2026 року  
лісничий  
(лісничий (помічник лісничого)) 20 Квітко 2026 року

[Підпис]  
(підпис)

Місовський О. В.  
(ініціали та прізвище)

[Підпис]  
(підпис)

Віталій ГОРОВЕНКО  
(ініціали та прізвище)

Висновок інженера відділу (сектору) охорони і захисту лісу державного лісогосподарського (лісомисливського) підприємства або представника державного спеціалізованого лісозахисного підприємства щодо необхідності здійснення лісозахисних чи інших заходів з поліпшення санітарного стану лісів за результатами огляду санітарного стану лісової ділянки:

Потребує проведення : вибіркової санітарної рубки

Інженер ОЗЛ I кат.  
(посада)

[Підпис]  
(підпис)

Олексій Хоменко  
(ініціали та прізвище)

20 04 2026 року

ПОВІДОМЛЕННЯ  
про появу ознак погіршення санітарного стану лісових насаджень

Київська область  
(Автономна Республіка Крим, область)

Філія «Столичний лісовий офіс» Державного спеціалізованого господарського підприємства «Ліси України» Білоцерківське надлісництво  
(найменування власника лісів, постійного лісокористувача)

Лісництво Снітинське (ДП «ФастівськеЛГ») Урочище Кочерки  
квартал № 68 виділ № 17 ділянка № 1 площа 0,1 гектарів

Таксаційна характеристика насадження

Склад С3 2Д3, вік 128 років, бонітет 2, середня висота 28 метрів, середній діаметр 44 сантиметрів, повнота 0,6, тип лісу С2Д3, рельєф рівнинний, експозиція -, ґрунт дерново-сирецько-підзолисто-гілляк, б34/0,5, підріст -, підлісок ГДК, БЗ4/0,5

Лісопатологічна характеристика насадження

Вид пошкодження насадження (лісова пожежа, буревій, сніголам, обледеніння, відмирання та всихання дерев, захаращеність, об'їдання шкідниками хвої/листя, наявність гусені, масовий літ метеликів, опадання хвої/листя, відлущення кори на стовбурах та інші ознаки, не характерні для нормального стану дерев)

Ступінь пошкодження, ураження: исорискож  
(поодинокі, слабкі, середні, сильні)

Вид розподілу пошкоджених дерев: исорискож  
(поодинокі, групові, куртинні)

Обсяг ушкодженої деревини на 1 гектарі (окомірно) 40 куб. метрів, у тому числі сухостійної 40 куб. метрів

Ознаки погіршення стану лісових насаджень виявив:

Майстер лісу  
(посада)  
20 Квітня 2026 року  
лісничий  
(лісничий (помічник лісничого))

[Підпис]  
(підпис)  
[Підпис]  
(підпис)

Мовсєжкоєї С.В  
(ініціали та прізвище)  
Віталій ГОРОВЕНКО  
(ініціали та прізвище)

20 Квітня 2026 року

Висновок інженера відділу (сектору) охорони і захисту лісу державного лісогосподарського (лісомисливського) підприємства або представника державного спеціалізованого лісозахисного підприємства щодо необхідності здійснення лісозахисних чи інших заходів з поліпшення санітарного стану лісів за результатами огляду санітарного стану лісової ділянки:

Потребує проведення : вибіркової санітарної рубки

Інженер ОЗЛ I кат.  
(посада)

[Підпис]  
(підпис)  
Олексій Хоменко  
(ініціали та прізвище)

20 04 2026 року

ПОВІДОМЛЕННЯ  
про появу ознак погіршення санітарного стану лісових насаджень

Київська область  
(Автономна Республіка Крим, область)

Філія «Столичний лісовий офіс» Державного спеціалізованого господарського підприємства «Ліси України» Білоцерківське надлісництво  
(найменування власника лісів, постійного лісокористувача)

Лісництво Снітинське (ДП «Фастівське ЛГ») Урочище Контрак  
квартал № 68 виділ № 19 ділянка № - площа 1.0 гектарів

Таксаційна характеристика насадження

Склад 10ДЗ (дерево) вік 122 років, бонітет 2, середня висота 25 метрів, середній діаметр 40 сантиметрів, повнота 0.45 тип лісу С2 ІДС, рельєф рівнинний, експозиція -, ґрунт дубово-березово-листяний, підріст -, підлісок -

Лісопатологічна характеристика насадження

Вид пошкодження насадження (лісова пожежа, буревій, сніголам, обледеніння, відмирання та всихання дерев, захаращеність, об'їдання шкідниками хвої/листя, наявність гусені, масовий літ метеликів, опадання хвої/листя, відлущення кори на стовбурах та інші ознаки, не характерні для нормального стану дерев)

Ступінь пошкодження, ураження: власне  
(поодинокі, слабке, середнє, сильне)

Вид розподілу пошкоджених дерев: куртинний  
(поодинокий, груповий, куртинний)

Обсяг ушкодженої деревини на 1 гектарі (окомірно) 20 куб. метрів, у тому числі сухостійної 20 куб. метрів

Ознаки погіршення стану лісових насаджень виявив:

Майстер лісу  
(посада)


20 квітня 2026 року

лісничий  
(лісничий (помічник лісничого))

20 квітня 2026 року

  
(підпис)

Лісовоюк О.В.  
(ініціали та прізвище)

  
(підпис)


Віталій ГОРОВЕНКО  
(ініціали та прізвище)

Висновок інженера відділу (сектору) охорони і захисту лісу державного лісогосподарського (лісомисливського) підприємства або представника державного спеціалізованого лісозахисного підприємства щодо необхідності здійснення лісозахисних чи інших заходів з поліпшення санітарного стану лісів за результатами огляду санітарного стану лісової ділянки:

Потребує проведення : вибіркової санітарної рубки

Інженер ОЗЛ І кат.  
(посада)

20 04 2026 року

  
(підпис)

Олексій Хоменко  
(ініціали та прізвище)

ПОВІДОМЛЕННЯ  
про появу ознак погіршення санітарного стану лісових насаджень

Київська область  
(Автономна Республіка Крим, область)

Філія «Столичний лісовий офіс» Державного спеціалізованого господарського підприємства «Ліси України» Білоцерківське надлісництво  
(найменування власника лісів, постійного лісокористувача)

Лісництво Снітинське (ДП «ФастівськеЛГ») Урочище Кончаки  
квартал № 75 виділ № 12 ділянка № - площа 94 гектарів

Таксаційна характеристика насадження

Склад 10С3, вік 113 років, бонітет 1, середня висота 29 метрів,  
середній діаметр 44 сантиметрів, повнота 94, тип лісу С2 ПС, рельєф рівнинний,  
експозиція -, ґрунт дерново-середньолісовий,  
підріст -, підлісок -

Лісопатологічна характеристика насадження

Вид пошкодження насадження (лісова пожежа, буревій, сніголам, обледеніння, відмирання та всихання дерев, захаращеність, об'їдання шкідниками хвої/листя, наявність гусені, масовий літ метеликів, опадання хвої/листя, відлущення кори на стовбурах та інші ознаки, не характерні для нормального стану дерев)

Ступінь пошкодження, ураження: слабке  
(поодинокі, слабе, середне, сильне)

Вид розподілу пошкоджених дерев: поодинокий  
(поодинокий, груповий, куртинний)

Обсяг ушкодженої деревини на 1 гектарі (окомерно) 30 куб. метрів, у тому числі сухостійної 30 куб. метрів

Ознаки погіршення стану лісових насаджень виявив:

Майстер лісу  
(посада)

20 квітня 2026 року

лісничий

(лісничий (помічник лісничого))

20 квітня 2026 року

(підпис)

(ініціали та прізвище)

(підпис)

(ініціали та прізвище)

Висновок інженера відділу (сектору) охорони і захисту лісу державного лісогосподарського (лісомисливського) підприємства або представника державного спеціалізованого лісозахисного підприємства щодо необхідності здійснення лісозахисних чи інших заходів з поліпшення санітарного стану лісів за результатами огляду санітарного стану лісової ділянки:

Потребує проведення : вибіркової санітарної рубки

Інженер ОЗЛ I кат.  
(посада)

20 04 2026 року

(підпис)

Олексій Хоменко  
(ініціали та прізвище)

ПОВІДОМЛЕННЯ  
про появу ознак погіршення санітарного стану лісових насаджень

Київська область  
(Автономна Республіка Крим, область)

Філія «Столичний лісовий офіс» Державного спеціалізованого господарського підприємства «Ліси України» Білоцерківське надлісництво  
(найменування власника лісів, постійного лісокористувача)

Лісництво Снітинське (ДП «ФастівськеЛП») Урочище Кончак  
квартал № 75 виділ № 15 ділянка № - площа 0,6 гектарів

Таксаційна характеристика насадження

Склад 10 С3, вік 98 років, бонітет 1А, середня висота 29 метрів, середній діаметр 36 сантиметрів, повнота 0,65 тип лісу С2 ГДС, рельєф рівнинний, експозиція -, ґрунт дерново-середньомішур.  
підріст -, підлісок -

Лісопатологічна характеристика насадження

Вид пошкодження насадження (лісова пожежа, буревій, сніголам, обледеніння, відмирання та всихання дерев, захаращеність, об'їдання шкідниками хвої/листя, наявність гусені, масовий літ метеликів, опадання хвої/листя, відлущення кори на стовбурах та інші ознаки, не характерні для нормального стану дерев)

Ступінь пошкодження, ураження: слабке  
(поодинокі, слабке, середнє, сильне)

Вид розподілу пошкоджених дерев: поодинокі  
(поодинокий, груповий, куртинний)

Обсяг ушкодженої деревини на 1 гектарі (окомірно) 20 куб. метрів, у тому числі сухостійної 20 куб. метрів

Ознаки погіршення стану лісових насаджень виявив:

Майстер лісу  
(посада)

до квітня 2026 року

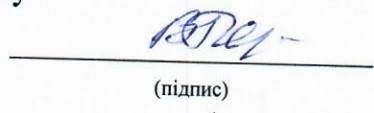
лісничий

(лісничий (помічник лісничого)

до квітня 2026 року

  
(підпис)

Міробежний О.В.  
(ініціали та прізвище)

  
(підпис)

Віталій ГОРОВЕНКО  
(ініціали та прізвище)


Висновок інженера відділу (сектору) охорони і захисту лісу державного лісогосподарського (лісомисливського) підприємства або представника державного спеціалізованого лісозахисного підприємства щодо необхідності здійснення лісозахисних чи інших заходів з поліпшення санітарного стану лісів за результатами огляду санітарного стану лісової ділянки:

Потребує проведення : вибіркової санітарної рубки

Інженер ОЗЛ I кат.

(посада)

20 04 2026 року

  
(підпис)

Олексій Хоменко

(ініціали та прізвище)

ПОВІДОМЛЕННЯ  
про появу ознак погіршення санітарного стану лісових насаджень

Київська область  
(Автономна Республіка Крим, область)

Філія «Столичний лісовий офіс» Державного спеціалізованого господарського підприємства «Ліси України» Білоцерківське надлісництво  
(найменування власника лісів, постійного лісокористувача)

Лісництво Снітинське (ДП «ФастівськеЛГ») Урочище Козгачка  
квартал № 75 виділ № 25 ділянка № - площа 0,3 гектарів

Таксаційна характеристика насаджень

Склад С32бп+Дз, вік 55 років, бонітет 1, середня висота 18 метрів, середній діаметр 26 сантиметрів, повнота 0,65 тип лісу С2 ДС, рельєф рівнинний, експозиція -, ґрунт дерново-середньоводостійкий, підріст -, підлісок -

Лісопатологічна характеристика насаджень

Вид пошкодження насаджень (лісова пожежа, буревій, сніголам, обледеніння, відмирання та всихання дерев, захаращеність, об'їдання шкідниками хвої/листя, наявність гусені, масовий літ метеликів, опадання хвої/листя, відлущення кори на стовбурах та інші ознаки, не характерні для нормального стану дерев)

Ступінь пошкодження, ураження: поодинокі  
(поодинокі, слабе, середне, сильне)

Вид розподілу пошкоджених дерев: поодинокий  
(поодинокий, груповий, куртинний)

Обсяг ушкодженої деревини на 1 гектарі (окомірно) 5 куб. метрів, у тому числі сухостійної 5 куб. метрів

Ознаки погіршення стану лісових насаджень виявив:

Майстер лісу  
(посада)

20 квітня 2026 року


лісничий

(лісничий (помічник лісничого))

20 квітня 2026 року

  
(підпис)

Міковсень О.В.  
(ініціали та прізвище)

  
(підпис)

Віталій ГОРОВЕНКО

(ініціали та прізвище)

Висновок інженера відділу (сектору) охорони і захисту лісу державного лісогосподарського (лісомисливського) підприємства або представника державного спеціалізованого лісозахисного підприємства щодо необхідності здійснення лісозахисних чи інших заходів з поліпшення санітарного стану лісів за результатами огляду санітарного стану лісової ділянки:

Потребує проведення : вибіркової санітарної рубки

Інженер ОЗЛ I кат.  
(посада)

20 04 2026 року

  
(підпис)

Олексій Хоменко

(ініціали та прізвище)

ПОВІДОМЛЕННЯ  
про появу ознак погіршення санітарного стану лісових насаджень

Київська область  
(Автономна Республіка Крим, область)

Філія «Столичний лісовий офіс» Державного спеціалізованого господарського підприємства «Ліси України» Білоцерківське надлісництво  
(найменування власника лісів, постійного лісокористувача)

Лісництво Снітинське (ДП «ФастівськеЛГ») Урочище Кокчаки  
квартал № 75 виділ № 27 ділянка № 1 площа 0,1 гектарів

Таксаційна характеристика насадження

Склад 9С3103, вік 118 років, бонітет 1, середня висота 29 метрів, середній діаметр 40 сантиметрів, повнота 450 тип лісу С2100, рельєф рівнинський, експозиція ---, ґрунт дерново-середньомішур.  
підріст ---, підлісок ---

Лісопатологічна характеристика насадження

Вид пошкодження насадження (лісова пожежа, буревій, сніголам, обледеніння, відмирання та всихання дерев, захаращеність, об'їдання шкідниками хвої/листя, наявність гусені, масовий літ метеликів, опадання хвої/листя, відлущення кори на стовбурах та інші ознаки, не характерні для нормального стану дерев)

Ступінь пошкодження, ураження: поодинокі  
(поодинокі, слабе, середне, сильне)

Вид розподілу пошкоджених дерев: поодинокі  
(поодинокий, груповий, куртинний)

Обсяг ушкодженої деревини на 1 гектарі (окомірно) 30 куб. метрів, у тому числі сухостійної 30 куб. метрів

Ознаки погіршення стану лісових насаджень виявив:

Майстер лісу  
(посада)

[Підпис]  
(підпис)

Горовенко О.В.  
(ініціали та прізвище)

20 квітня 2026 року

лісничий

[Підпис]  
(підпис)

Віталій ГОРОВЕНКО  
(ініціали та прізвище)

(лісничий (помічник лісничого))

20 квітня 2026 року

Висновок інженера відділу (сектору) охорони і захисту лісу державного лісогосподарського (лісомисливського) підприємства або представника державного спеціалізованого лісозахисного підприємства щодо необхідності здійснення лісозахисних чи інших заходів з поліпшення санітарного стану лісів за результатами огляду санітарного стану лісової ділянки:

Потребує проведення : вибіркової санітарної рубки

Інженер ОЗЛ I кат.

(посада)

[Підпис]  
(підпис)

Олексій Хоменко

(ініціали та прізвище)

20 07 2026 року

ПОВІДОМЛЕННЯ  
про появу ознак погіршення санітарного стану лісових насаджень

Київська область  
(Автономна Республіка Крим, область)

Філія «Столичний лісовий офіс» Державного спеціалізованого господарського підприємства «Ліси України» Білоцерківське надлісництво  
(найменування власника лісів, постійного лісокористувача)

Лісництво Снітинське (ДП «ФастівськеЛП») Урочище Конзак  
квартал № 76 виділ № 14 ділянка № - площа 96 гектарів

Таксаційна характеристика насадження

Склад 10 С3, вік 95 років, бонітет 1А, середня висота 29 метрів, середній діаметр 40 сантиметрів, повнота 960 тип лісу С2 ПС, рельєф Рівнинний, експозиція -, ґрунт дерново-середньолісцевий, підріст -, підлісок ТДК, БЗЧ/94

Лісопатологічна характеристика насадження

Вид пошкодження насадження (лісова пожежа, буревій, сніголам, обледеніння, відмирання та всихання дерев, захаращеність, об'їдання шкідниками хвої/листя, наявність гусені, масовий літ метеликів, опадання хвої/листя, відлущення кори на стовбурах та інші ознаки, не характерні для нормального стану дерев)

Ступінь пошкодження, ураження: поодинокі  
(поодинокі, слабке, середнє, сильне)

Вид розподілу пошкоджених дерев: поодинокі  
(поодинокий, груповий, куртинний)

Обсяг ушкодженої деревини на 1 гектарі (окомірно) 15 куб. метрів, у тому числі сухостійної 15 куб. метрів

Ознаки погіршення стану лісових насаджень виявив:

Майстер лісу  
(посада)  
20 квітня 2026 року  
лісничий  
(лісничий (помічник лісничого))  
20 квітня 2026 року

[Підпис] (підпис) Лисовенко Р.В. (ініціали та прізвище)  
[Підпис] (підпис) Віталій ГОРОВЕНКО (ініціали та прізвище)

Висновок інженера відділу (сектору) охорони і захисту лісу державного лісогосподарського (лісомисливського) підприємства або представника державного спеціалізованого лісозахисного підприємства щодо необхідності здійснення лісозахисних чи інших заходів з поліпшення санітарного стану лісів за результатами огляду санітарного стану лісової ділянки:

Потребує проведення : вибіркової санітарної рубки

Інженер ОЗЛ I кат.  
(посада)  
20 04 2026 року

[Підпис] (підпис) Олексій Хоменко (ініціали та прізвище)

ПОВІДОМЛЕННЯ  
про появу ознак погіршення санітарного стану лісових насаджень

Київська область  
(Автономна Республіка Крим, область)

Філія «Столичний лісовий офіс» Державного спеціалізованого господарського підприємства «Ліси України» Білоцерківське надлісництво  
(найменування власника лісів, постійного лісокористувача)

Лісництво Снітинське (ДП «ФастівськеЛП») Урочище Контакі  
квартал № 78 виділ № 1 ділянка № 1 площа 5,5 гектарів

Таксаційна характеристика насадження

Склад С27ДС, вік 74 років, бонітет ІА, середня висота 25 метрів, середній діаметр 32 сантиметрів, повнота 0,65 тип лісу С27ДС, рельєф рівнинний, експозиція -, ґрунт дерново-середньомішур.  
підріст 7032квіт/Ако, підлісок Б34, ГДК, Мш3/94

Лісопатологічна характеристика насадження

Вид пошкодження насадження (лісова пожежа, буревій, сніголам, обледеніння, відмирання та всихання дерев, захаращеність, об'їдання шкідниками хвої/листя, наявність гусені, масовий літ метеликів, опадання хвої/листя, відлущення кори на стовбурах та інші ознаки, не характерні для нормального стану дерев)

Ступінь пошкодження, ураження: слабке  
(поодинокі, слабке, середнє, сильне)

Вид розподілу пошкоджених дерев: коордінатний  
(поодинокий, груповий, куртинний)

Обсяг ушкодженої деревини на 1 гектарі (окомірно) 39 куб. метрів, у тому числі сухостійної 30 куб. метрів

Ознаки погіршення стану лісових насаджень виявив:

Майстер лісу  
(посада)

20 квітня 2026 року

лісничий

(лісничий (помічник лісничого))

20 квітня 2026 року



(підпис)



(ініціали та прізвище)



(підпис)

Віталій ГОРОВЕНКО


(ініціали та прізвище)

Висновок інженера відділу (сектору) охорони і захисту лісу державного лісогосподарського (лісомисливського) підприємства або представника державного спеціалізованого лісозахисного підприємства щодо необхідності здійснення лісозахисних чи інших заходів з поліпшення санітарного стану лісів за результатами огляду санітарного стану лісової ділянки:

Потребує проведення : вибіркової санітарної рубки

Інженер ОЗЛ I кат.  
(посада)

20 04 2026 року



(підпис)

Олексій Хоменко

(ініціали та прізвище)

ПОВІДОМЛЕННЯ  
про появу ознак погіршення санітарного стану лісових насаджень

Київська область  
(Автономна Республіка Крим, область)

Філія «Столичний лісовий офіс» Державного спеціалізованого господарського підприємства «Ліси України» Білоцерківське надлісництво  
(найменування власника лісів, постійного лісокористувача)

Лісництво Снітинське (ДП «ФастівськеЛП») Урочище Конгачи  
квартал № 78 виділ № 2 ділянка № 1 площа 610 гектарів

Таксаційна характеристика насадження

Склад 9С2102, вік 76 років, бонітет 1А, середня висота 26 метрів, середній діаметр 30 сантиметрів, повнота 0,60, тип лісу С2Г2С, рельєф південний східний, експозиція -, ґрунт дерново-середньолісний, підріст 803 2 кл, підлісок БЗЧ. МСЗ. ГДК/0,6

Лісопатологічна характеристика насадження

Вид пошкодження насадження (лісова пожежа, буревій, сніголам, обледеніння, відмирання та всихання дерев, захаращеність, об'їдання шкідниками хвої/листя, наявність гусені, масовий літ метеликів, опадання хвої/листя, відлущення кори на стовбурах та інші ознаки, не характерні для нормального стану дерев)

Ступінь пошкодження, ураження: середнє  
(поодинокі, слабе, середнє, сильне)

Вид розподілу пошкоджених дерев: груповий  
(поодинокий, груповий, куртинний)

Обсяг ушкодженої деревини на 1 гектарі (окомірно) 30 куб. метрів, у тому числі сухостійної 30 куб. метрів

Ознаки погіршення стану лісових насаджень виявив:

Майстер лісу (посада) 20 квітня 2026 року  
лісничий (лісничий (помічник лісничого)) 20 квітня 2026 року  
Віталій ГОРОВЕНКО  
(ініціали та прізвище)

Висновок інженера відділу (сектору) охорони і захисту лісу державного лісогосподарського (лісомисливського) підприємства або представника державного спеціалізованого лісозахисного підприємства щодо необхідності здійснення лісозахисних чи інших заходів з поліпшення санітарного стану лісів за результатами огляду санітарного стану лісової ділянки:

Потребує проведення : вибіркової санітарної рубки

Інженер ОЗЛ I кат. (посада) 20 04 2026 року  
Олексій Хоменко  
(ініціали та прізвище)

ПОВІДОМЛЕННЯ  
про появу ознак погіршення санітарного стану лісових насаджень

Київська область  
(Автономна Республіка Крим, область)

Філія «Столичний лісовий офіс» Державного спеціалізованого господарського підприємства «Ліси України» Білоцерківське надлісництво  
(найменування власника лісів, постійного лісокористувача)

Лісництво Снітинське (Дорогинське)  
(ДП «Фастівське ЛГ»)

Урочище Осовий масив

квартал № 32 виділ № 3 ділянка № — площа 4,8 гектарів

Таксаційна характеристика насадження

Склад ОС4Д3, вік 88 років, бонітет 1А, середня висота 27 метрів, середній діаметр 36 сантиметрів, повнота 0,7, тип лісу С2Г4С, рельєф рівнинний, експозиція —, ґрунт дерново-середньолугськ.  
підріст 10Д3, підлісок КУД, ГДК, ОЖС/0,5

Лісопатологічна характеристика насадження

Вид пошкодження насадження (лісова пожежа, буревій, сніголам, обледеніння, відмирання та всихання дерев, захаращеність, об'їдання шкідниками хвої/листя, наявність гусені, масовий літ метеликів, опадання хвої/листя, відлущення кори на стовбурах та інші ознаки, не характерні для нормального стану дерев)

Ступінь пошкодження, ураження: слабке  
(поодинокі, слабке, середнє, сильне)

Вид розподілу пошкоджених дерев: поодинокі  
(поодинокий, груповий, куртинний)

Обсяг ушкодженої деревини на 1 гектарі (окомірно) 30 куб. метрів, у тому числі сухостійної 30 куб. метрів

Ознаки погіршення стану лісових насаджень виявив:

Майстер лісу  
(посада)  
14 квітень 2026 року

[Підпис]  
(підпис)

Микола Самійленко  
(ініціали та прізвище)

лісничий  
(лісничий (помічник лісничого))  
14 квітень 2026 року

[Підпис]  
(підпис)

Віталій ГОРОВЕНКО  
(ініціали та прізвище)

Висновок інженера відділу (сектору) охорони і захисту лісу державного лісогосподарського (лісомисливського) підприємства або представника державного спеціалізованого лісозахисного підприємства щодо необхідності здійснення лісозахисних чи інших заходів з поліпшення санітарного стану лісів за результатами огляду санітарного стану лісової ділянки:

Потребує проведення : вибіркової санітарної рубки

Інженер ОЗЛ I кат.  
(посада)

[Підпис]  
(підпис)

Олексій Хоменко  
(ініціали та прізвище)

14 04 2026 року

ПОВІДОМЛЕННЯ  
про появу ознак погіршення санітарного стану лісових насаджень

Київська область  
(Автономна Республіка Крим, область)

Філія «Столичний лісовий офіс» Державного спеціалізованого господарського підприємства «Ліси України» Білоцерківське надлісництво  
(найменування власника лісів, постійного лісокористувача)

Лісництво Снітинське (Дорогинське)  
(ДП «Фастівське ЛГ»)

Урочище Осковкеші масив

квартал № 32

виділ № 7

ділянка № - площа 9,0 гектарів

Таксаційна характеристика насадження

Склад 10С3 + Д3, вік 98 років, бонітет 1А, середня висота 27 метрів,  
середній діаметр 32 сантиметрів, повнота 0,65 тип лісу В2ГД, рельєф  
рівнинний, експозиція -, ґрунт делювіо-серидомішаний,  
підріст 10Д3, підлісок КУЛ, ГР, ВЗЧ/0,3

Лісопатологічна характеристика насадження

Вид пошкодження насадження (лісова пожежа, буревій, сніголам, обледеніння,  
відмирання та всихання дерев, захаращеність, об'їдання шкідниками хвої/листя, наявність  
гусені, масовий літ метеликів, опадання хвої/листя, відлущення кори на стовбурах та інші  
ознаки, не характерні для нормального стану (дерев)

Ступінь пошкодження, ураження: слабке  
(поодинокі, слабке, середнє, сильне)

Вид розподілу пошкоджених дерев: поодинокі  
(поодинокі, груповий, куртинний)

Обсяг ушкодженої деревини на 1 гектарі (окомірно) 20 куб. метрів, у тому числі  
сухостійної 16 куб. метрів

Ознаки погіршення стану лісових насаджень виявив:

Майстер лісу  
(посада)

[Підпис]  
(підпис)

Микола Самійленко  
(ініціали та прізвище)

14 квітня 2026 року

лісничий

(лісничий (помічник лісничого))

[Підпис]  
(підпис)

Віталій ГОРОВЕНКО

(ініціали та прізвище)

14 квітня 2026 року

Висновок інженера відділу (сектору) охорони і захисту лісу державного лісогосподарського (лісомисливського) підприємства або представника державного спеціалізованого лісозахисного підприємства щодо необхідності здійснення лісозахисних чи інших заходів з поліпшення санітарного стану лісів за результатами огляду санітарного стану лісової ділянки:

Потребує проведення : вибіркової санітарної рубки

Інженер ОЗЛ I кат.  
(посада)

[Підпис]  
(підпис)

Олексій Хоменко

(ініціали та прізвище)

14 04 2026 року

ПОВІДОМЛЕННЯ  
про появу ознак погіршення санітарного стану лісових насаджень

Київська область  
(Автономна Республіка Крим, область)

Філія «Столичний лісовий офіс» Державного спеціалізованого господарського підприємства «Ліси України» Білоцерківське надлісництво  
(найменування власника лісів, постійного лісокористувача)

Лісництво Снітинське (Дорогинське)  
(ДП «ФастівськеЛГ»)

Урочище Осиковий масив

квартал № 49 виділ № 1 ділянка № - площа 1,5 гектарів

Таксаційна характеристика насаджень

Склад С3 Д3 КЛ + Брх + Лг, вік 71 років, бонітет 1А, середня висота 24 метрів, середній діаметр 30 сантиметрів, повнота 0,6, тип лісу С2 ДС, рельєф рівнинний, експозиція -, ґрунт дерново-середньолісовий, підріст 10Б, підлісок -

Лісопатологічна характеристика насаджень

Вид пошкодження насаджень (лісова пожежа, буревій, сніголам, обледеніння, відмирання та всихання дерев, захаращеність, об'їдання шкідниками хвої/листя, наявність гусені, масовий літ метеликів, опадання хвої/листя, відлущення кори на стовбурах та інші ознаки, не характерні для нормального стану дерев)

Ступінь пошкодження, ураження: слабке  
(поодинокі, слабе, середнє, сильне)

Вид розподілу пошкоджених дерев: ізоляційний  
(поодинокий, груповий, куртинний)

Обсяг ушкодженої деревини на 1 гектарі (окомірно) 10 куб. метрів, у тому числі сухостійної 10 куб. метрів

Ознаки погіршення стану лісових насаджень виявив:

Майстер лісу  
(посада)

(підпис)

(ініціали та прізвище)

06 квітня 2026 року

лісничий

(лісничий (помічник лісничого))

(підпис)

Віталій ГОРОВЕНКО

(ініціали та прізвище)

06 квітня 2026 року

Висновок інженера відділу (сектору) охорони і захисту лісу державного лісогосподарського (лісомисливського) підприємства або представника державного спеціалізованого лісозахисного підприємства щодо необхідності здійснення лісозахисних чи інших заходів з поліпшення санітарного стану лісів за результатами огляду санітарного стану лісової ділянки:

Потребує проведення : вибіркової санітарної рубки

Інженер ОЗЛ I кат.  
(посада)

(підпис)

Олексій Хоменко

(ініціали та прізвище)

06 04 2026 року

ПОВІДОМЛЕННЯ  
про появу ознак погіршення санітарного стану лісових насаджень

Київська область  
(Автономна Республіка Крим, область)

Філія «Столичний лісовий офіс» Державного спеціалізованого господарського підприємства «Ліси України» Білоцерківське надлісництво  
(найменування власника лісів, постійного лісокористувача)

Лісництво Снітинське (Дорогинське)  
(ДП «ФастівськеЛП»)

Урочище Основний масив

квартал № 49 виділ № 18 ділянка № — площа 0,9 гектарів

Таксаційна характеристика насадження

Склад 10С3 + Д3 + В3Д, вік 85 років, бонітет 1А, середня висота 27 метрів, середній діаметр 52 сантиметрів, повнота 0,5, тип лісу С2 ІІС, рельєф рівнинний, експозиція —, ґрунт дерново-середньолісовий, підріст —, підлісок —

Лісопатологічна характеристика насадження

Вид пошкодження насадження (лісова пожежа, буревій, сніголам, обледеніння, відмирання та всихання дерев, захаращеність, об'їдання шкідниками хвої/листя, наявність гусені, масовий літ метеликів, опадання хвої/листя, відлущення кори на стовбурах та інші ознаки, не характерні для нормального стану дерев)

Ступінь пошкодження, ураження: поодинокі  
(поодинокі, слабе, середне, сильне)

Вид розподілу пошкоджених дерев: поодинокі  
(поодинокий, груповий, куртинний)

Обсяг ушкодженої деревини на 1 гектарі (окомірно) 1 куб. метрів, у тому числі сухостійної 1 куб. метрів

Ознаки погіршення стану лісових насаджень виявив:

Майстер лісу  
(посада)

[підпис]  
(підпис)

Іван Лисовий  
(ініціали та прізвище)

06 квітня 2026 року

лісничий

(лісничий (помічник лісничого))

[підпис]  
(підпис)

Віталій ГОРОВЕНКО

(ініціали та прізвище)

06 квітня 2026 року

Висновок інженера відділу (сектору) охорони і захисту лісу державного лісогосподарського (лісомисливського) підприємства або представника державного спеціалізованого лісозахисного підприємства щодо необхідності здійснення лісозахисних чи інших заходів з поліпшення санітарного стану лісів за результатами огляду санітарного стану лісової ділянки:

Потребує проведення : вибіркової санітарної рубки

Інженер ОЗЛ I кат.  
(посада)

[підпис]  
(підпис)

Олексій Хоменко

(ініціали та прізвище)

06 04 2026 року

ПОВІДОМЛЕННЯ  
про появу ознак погіршення санітарного стану лісових насаджень

Київська область  
(Автономна Республіка Крим, область)

Філія «Столичний лісовий офіс» Державного спеціалізованого господарського підприємства «Ліси України» Білоцерківське надлісництво  
(найменування власника лісів, постійного лісокористувача)

Лісництво Снітинське (Дорогинське)  
(ДП «ФастівськеЛГ»)

Урочище Осиковий масив

квартал № 49 виділ № 19 ділянка № — площа 9,6 гектарів

Таксаційна характеристика насадження

Склад 10 С3 + А3, вік 78 років, бонітет 1, середня висота 24 метрів, середній діаметр 28 сантиметрів, повнота 0,5, тип лісу С2 І СС, рельєф рівнинний, експозиція —, ґрунт деревосередній пухок, підріст 10 АхБ, підлісок —

Лісопатологічна характеристика насадження

Вид пошкодження насадження (лісова пожежа, буревій, сніголам, обледеніння, відмирання та всихання дерев, захаращеність, об'їдання шкідниками хвої/листя, наявність гусені, масовий літ метеликів, опадання хвої/листя, відлущення кори на стовбурах та інші ознаки, не характерні для нормального стану дерев)

Ступінь пошкодження, ураження: поодинокі  
(поодинокі, слабке, середнє, сильне)

Вид розподілу пошкоджених дерев: поодинокі  
(поодинокий, груповий, куртинний)

Обсяг ушкодженої деревини на 1 гектарі (окомірно) 5 куб. метрів, у тому числі сухостійної 5 куб. метрів

Ознаки погіршення стану лісових насаджень виявив:

Майстер лісу  
(посада)

(підпис)

Іван Лісовий  
(ініціали та прізвище)

6 квітня 2026 року

лісничий

(лісничий (помічник лісничого))

(підпис)

Віталій ГОРОВЕНКО

(ініціали та прізвище)

6 квітня 2026 року

Висновок інженера відділу (сектору) охорони і захисту лісу державного лісогосподарського (лісомисливського) підприємства або представника державного спеціалізованого лісозахисного підприємства щодо необхідності здійснення лісозахисних чи інших заходів з поліпшення санітарного стану лісів за результатами огляду санітарного стану лісової ділянки:

Потребує проведення : вибіркової санітарної рубки

Інженер ОЗЛ I кат.

(посада)

(підпис)

Олексій Хоменко

(ініціали та прізвище)

06 04 2026 року

ПОВІДОМЛЕННЯ  
про появу ознак погіршення санітарного стану лісових насаджень

Київська область  
(Автономна Республіка Крим, область)

Філія «Столичний лісовий офіс» Державного спеціалізованого господарського підприємства «Ліси України» Білоцерківське надлісництво  
(найменування власника лісів, постійного лісокористувача)

Лісництво Снітинське (Дорогинське)  
(ДП «Фастівське ЛГ»)

Урочище Осиновий масив

квартал № 49

виділ № 21

ділянка № - площа 0,7 гектарів

Таксаційна характеристика насадження

Склад Х31Д31Б1Анг + Бп, вік 71 років, бонітет 1А, середня висота 23 метрів, середній діаметр 30 сантиметрів, повнота 0,6, тип лісу С2ГДР, рельєф рівнинний, експозиція південна, ґрунт деревинно-середньозво  
підріст -, підлісок -

Лісопатологічна характеристика насадження

Вид пошкодження насадження (лісова пожежа, буревій, сніголам, обледеніння, відмирання та всихання дерев, захаращеність, об'їдання шкідниками хвої/листя, наявність гусені, масовий літ метеликів, опадання хвої/листя, відлущення кори на стовбурах та інші ознаки, не характерні для нормального стану дерев)

Ступінь пошкодження, ураження: поодинокі  
(поодинокі, слабе, середне, сильне)

Вид розподілу пошкоджених дерев: поодинокий  
(поодинокий, груповий, куртинний)

Обсяг ушкодженої деревини на 1 гектарі (окомерно) 5 куб. метрів, у тому числі сухостійної 5 куб. метрів

Ознаки погіршення стану лісових насаджень виявив:

Майстер лісу

(посада)

[підпис]  
(підпис)

Іван Лісовий

(ініціали та прізвище)

6 квітня 2026 року

лісничий

(лісничий (помічник лісничого))

[підпис]  
(підпис)

Віталій ГОРОВЕНКО

(ініціали та прізвище)

6 квітня 2026 року

Висновок інженера відділу (сектору) охорони і захисту лісу державного лісгосподарського (лісомисливського) підприємства або представника державного спеціалізованого лісозахисного підприємства щодо необхідності здійснення лісозахисних чи інших заходів з поліпшення санітарного стану лісів за результатами огляду санітарного стану лісової ділянки:

Потребує проведення : вибіркової санітарної рубки

Інженер ОЗЛ I кат.

(посада)

[підпис]  
(підпис)

Олексій Хоменко

(ініціали та прізвище)

06 04 2026 року

ПОВІДОМЛЕННЯ  
про появу ознак погіршення санітарного стану лісових насаджень

Київська область  
(Автономна Республіка Крим, область)

Філія «Столичний лісовий офіс» Державного спеціалізованого господарського підприємства «Ліси України» Білоцерківське надлісництво  
(найменування власника лісів, постійного лісокористувача)

Лісництво Снітинське (Дорогинське)  
(ДП «ФастівськеЛГ»)

Урочище Осковкеші моголів

квартал № 49

виділ № 22

ділянка № — площа 0,5 гектарів

Таксаційна характеристика насадження

Склад 10С3 + Ах5, вік 65 років, бонітет 1, середня висота 21 метрів, середній діаметр 24 сантиметрів, повнота 0,4, тип лісу С2ТАС, рельєф рівнинний, експозиція —, ґрунт дерново-середньолісний, підріст б. дуб, ч. дуб, підлісок чрз/о.з

Лісопатологічна характеристика насадження

Вид пошкодження насадження (лісова пожежа, буревій, сніголам, обледеніння, відмирання та всихання дерев, захаращеність, об'їдання шкідниками хвої/листя, наявність гусені, масовий літ метеликів, опадання хвої/листя, відлущення кори на стовбурах та інші ознаки, не характерні для нормального стану дерев)

Ступінь пошкодження, ураження: поодинокі  
(поодинокі, слабке, середнє, сильне)

Вид розподілу пошкоджених дерев: поодинокі  
(поодинокий, груповий, куртинний)

Обсяг ушкодженої деревини на 1 гектарі (окомірно) 5 куб. метрів, у тому числі сухостійної 5 куб. метрів

Ознаки погіршення стану лісових насаджень виявив:

Майстер лісу  
(посада)

[підпис]  
(підпис)

Гван М'совши  
(ініціали та прізвище)

06 квітня 2026 року

лісничий

[підпис]  
(підпис)

Віталій ГОРОВЕНКО

(ініціали та прізвище)

(лісничий (помічник лісничого))

06 квітня 2026 року

Висновок інженера відділу (сектору) охорони і захисту лісу державного лісогосподарського (лісомисливського) підприємства або представника державного спеціалізованого лісозахисного підприємства щодо необхідності здійснення лісозахисних чи інших заходів з поліпшення санітарного стану лісів за результатами огляду санітарного стану лісової ділянки:

Потребує проведення : вибіркової санітарної рубки

Інженер ОЗЛ I кат.  
(посада)

[підпис]  
(підпис)

Олексій Хоменко

(ініціали та прізвище)

06 04 2026 року

ПОВІДОМЛЕННЯ  
про появу ознак погіршення санітарного стану лісових насаджень

Київська область  
(Автономна Республіка Крим, область)

Філія «Столичний лісовий офіс» Державного спеціалізованого господарського підприємства «Ліси України» Білоцерківське налісництво  
(найменування власника лісів, постійного лісокористувача)

Лісництво Снітинське (Дорогинське)  
(ДП «ФастівськеЛП»)

Урочище Осковкешт месаєв

квартал № 49

виділ № 27

ділянка № — площа 0,3 гектарів

Таксаційна характеристика насадження

Склад 9С3 1А3+Л19, вік 67 років, бонітет 1, середня висота 20 метрів, середній діаметр 24 сантиметрів, повнота 0,5, тип лісу С2ЛС, рельєф рівнинний, експозиція —, ґрунт деридо середньої підк., підріст —, підлісок —

Лісопатологічна характеристика насадження

Вид пошкодження насадження (лісова пожежа, буревій, сніголам, обледеніння, відмирання та всихання дерев, захаращеність, об'їдання шкідниками хвої/листя, наявність гусені, масовий літ метеликів, опадання хвої/листя, відлущення кори на стовбурах та інші ознаки, не характерні для нормального стану дерев)

Ступінь пошкодження, ураження: поодинокі  
(поодинокі, слабе, середне, сильне)

Вид розподілу пошкоджених дерев: поодинокі  
(поодинокий, груповий, куртинний)

Обсяг ушкодженої деревини на 1 гектарі (окомірно) 25 куб. метрів, у тому числі сухостійної 25 куб. метрів

Ознаки погіршення стану лісових насаджень виявив:

Майстер лісу  
(посада)

[підпис]  
(підпис)

Жан Міковський  
(ініціали та прізвище)

06 квітня 2026 року

лісничий

(лісничий (помічник лісничого))

[підпис]  
(підпис)

Віталій ГОРОВЕНКО

(ініціали та прізвище)

06 квітня 2026 року

Висновок інженера відділу (сектору) охорони і захисту лісу державного лісогосподарського (лісомисливського) підприємства або представника державного спеціалізованого лісозахисного підприємства щодо необхідності здійснення лісозахисних чи інших заходів з поліпшення санітарного стану лісів за результатами огляду санітарного стану лісової ділянки:

Потребує проведення : вибіркової санітарної рубки

Інженер ОЗЛ I кат.  
(посада)

[підпис]  
(підпис)

Олексій Хоменко  
(ініціали та прізвище)

06 04 2026 року



ПОВІДОМЛЕННЯ  
про появу ознак погіршення санітарного стану лісових насаджень

Київська область  
(Автономна Республіка Крим, область)

Філія «Столичний лісовий офіс» Державного спеціалізованого господарського підприємства «Ліси України» Білоцерківське надлісництво  
(найменування власника лісів, постійного лісокористувача)

Лісництво Снітинське (Дорогинське)  
(ДП «ФастівськеЛП»)

Урочище Осиковий масив

квартал № 59

виділ № 11

ділянка № — площа 2,0 гектарів

Таксаційна характеристика насадження

Склад 10С3+Д3+КПГ+Л10г, вік 70 років, бонітет 1А, середня висота 25 метрів, середній діаметр 30 сантиметрів, повнота 96, тип лісу С2ПДС, рельєф рівнинний, експозиція —, ґрунт деридосередньомісний, підріст 10Д3, підлісок Миз/0,4

Лісопатологічна характеристика насадження

Вид пошкодження насадження (лісова пожежа, буревій, сніголам, обледеніння, відмирання та всихання дерев, захаращеність, об'їдання шкідниками хвої/листя, наявність гусені, масовий літ метеликів, опадання хвої/листя, відлущення кори на стовбурах та інші ознаки, не характерні для нормального стану дерев)

Ступінь пошкодження, ураження: поодинокі  
(поодинокі, слабе, середнє, сильне)

Вид розподілу пошкоджених дерев: поодинокі  
(поодинокий, груповий, куртинний)

Обсяг ушкодженої деревини на 1 гектарі (окомірно) 5 куб. метрів, у тому числі сухостійної 5 куб. метрів

Ознаки погіршення стану лісових насаджень виявив:

Майстер лісу

(посада)

(підпис)

(ініціали та прізвище)

Обквітлю 2026 року

лісничий

(лісничий (помічник лісничого))

(підпис)

Віталій ГОРОВЕНКО

(ініціали та прізвище)

Обквітлю 2026 року

Висновок інженера відділу (сектору) охорони і захисту лісу державного лісогосподарського (лісомисливського) підприємства або представника державного спеціалізованого лісозахисного підприємства щодо необхідності здійснення лісозахисних чи інших заходів з поліпшення санітарного стану лісів за результатами огляду санітарного стану лісової ділянки:

Потребує проведення : вибіркової санітарної рубки

Інженер ОЗЛ I кат.

(посада)

(підпис)

Олексій Хоменко

(ініціали та прізвище)

Об 04 2026 року

ПОВІДОМЛЕННЯ  
про появу ознак погіршення санітарного стану лісових насаджень

Київська область  
(Автономна Республіка Крим, область)

Філія «Столичний лісовий офіс» Державного спеціалізованого господарського підприємства «Ліси України» Білоцерківське надлісництво  
(найменування власника лісів, постійного лісокористувача)

Лісництво Снітинське (Дорогинське)  
(ДП «ФастівськеЛП»)

Урочище Осиковий масив

квартал № 59

виділ № 19

ділянка № — площа 0,9 гектарів

Таксаційна характеристика насадження

Склад БСЗДчр1Мг+ДЗ, вік 59 років, бонітет 1А, середня висота 21 метрів, середній діаметр 28 сантиметрів, повнота 0,6, тип лісу СГДБ, рельєф південний схід, експозиція —, ґрунт дерново-середарбовий, сол., підріст —, підлісок —

Лісопатологічна характеристика насадження

Вид пошкодження насадження (лісова пожежа, буревій, сніголам, обледеніння, відмирання та всихання дерев, захаращеність, об'їдання шкідниками хвої/листя, наявність гусені, масовий літ метеликів, опадання хвої/листя, відлущення кори на стовбурах та інші ознаки, не характерні для нормального стану дерев)

Ступінь пошкодження, ураження: поодинокі  
(поодинокі, слабке, середнє, сильне)

Вид розподілу пошкоджених дерев: поодинокі  
(поодинокий, груповий, куртинний)

Обсяг ушкодженої деревини на 1 гектарі (окомірно) 10 куб. метрів, у тому числі сухостійної 10 куб. метрів

Ознаки погіршення стану лісових насаджень виявив:

Майстер лісу

(посада)

[підпис]  
(підпис)

Іван М. Соболев  
(ініціали та прізвище)

(ініціали та прізвище)

06 КВ/ТК/0 2026 року

лісничий

(лісничий (помічник лісничого))

[підпис]  
(підпис)

Віталій ГОРОВЕНКО

(ініціали та прізвище)

06 КВ/ТК/0 2026 року

Висновок інженера відділу (сектору) охорони і захисту лісу державного лісогосподарського (лісомисливського) підприємства або представника державного спеціалізованого лісозахисного підприємства щодо необхідності здійснення лісозахисних чи інших заходів з поліпшення санітарного стану лісів за результатами огляду санітарного стану лісової ділянки:

Потребує проведення : вибіркової санітарної рубки

Інженер ОЗЛ I кат.

(посада)

[підпис]  
(підпис)

Олексій Хоменко

(ініціали та прізвище)

06 04 2026 року

ПОВІДОМЛЕННЯ  
про появу ознак погіршення санітарного стану лісових насаджень

Київська область  
(Автономна Республіка Крим, область)

Філія «Столичний лісовий офіс» Державного спеціалізованого господарського підприємства «Ліси України» Білоцерківське надлісництво  
(найменування власника лісів, постійного лісокористувача)

Лісництво Снітинське (Дорогинське)  
(ДП «ФастівськеЛП»)

Урочище Осиковий масив

квартал № 63

виділ № 2

ділянка №     - площа 2,5 гектарів

Таксаційна характеристика насадження

Склад 10 Сз, вік 97 років, бонітет 1, середня висота 28 метрів, середній діаметр 36 сантиметрів, повнота 4,4, тип лісу Сз 14, рельєф р'внистий, експозиція    , ґрунт деринь середньої здр., підріст    , підлісок Бз4, Бзр, Бр0/0,3

Лісопатологічна характеристика насадження

Вид пошкодження насадження (лісова пожежа, буревій, сніголам, обледеніння, відмирання та всихання дерев, захаращеність, об'їдання шкідниками хвої/листя, наявність гусені, масовий літ метеликів, опадання хвої/листя, відлущення кори на стовбурах та інші ознаки, не характерні для нормального стану дерев)

Ступінь пошкодження, ураження: слабке  
(поодинокі, слабке, середнє, сильне)

Вид розподілу пошкоджених дерев: поодинокі  
(поодинокий, груповий, куртинний)

Обсяг ушкодженої деревини на 1 гектарі (окомірно) 15 куб. метрів, у тому числі сухостійної 15 куб. метрів

Ознаки погіршення стану лісових насаджень виявив:

Майстер лісу

(посада)

06 Квітель 2026 року

лісничий

(лісничий (помічник лісничого))

06 Квітель 2026 року

[Підпис]  
(підпис)

Гван Мисовей  
(ініціали та прізвище)

[Підпис]  
(підпис)

Віталій ГОРОВЕНКО  
(ініціали та прізвище)

Висновок інженера відділу (сектору) охорони і захисту лісу державного лісогосподарського (лісомисливського) підприємства або представника державного спеціалізованого лісозахисного підприємства щодо необхідності здійснення лісозахисних чи інших заходів з поліпшення санітарного стану лісів за результатами огляду санітарного стану лісової ділянки:

Потребує проведення : вибіркової санітарної рубки

Інженер ОЗЛ I кат.

(посада)

06 04 2026 року

[Підпис]  
(підпис)

Олексій Хоменко

(ініціали та прізвище)

ПОВІДОМЛЕННЯ  
про появу ознак погіршення санітарного стану лісових насаджень

Київська область  
(Автономна Республіка Крим, область)

Філія «Столичний лісовий офіс» Державного спеціалізованого господарського підприємства «Ліси України» Білоцерківське надлісництво  
(найменування власника лісів, постійного лісокористувача)

Лісництво Снітинське (Дорогинське)  
(ДП«ФастівськеЛГ»)

Урочище Осиковий масив

квартал № 63 виділ № 3 ділянка № 2 площа 2,6 гектарів

Таксаційна характеристика насаджень

Склад 10 С3, вік 98 років, бонітет 1А, середня висота 29 метрів, середній діаметр 36 сантиметрів, повнота 0,5, тип лісу С2 Г А С, рельєф р. вкисленій, експозиція \_\_\_\_\_, ґрунт ризоксеридночорноцв., підріст 4 кг З дур З А з, підлісок бзч, ГДК, МЗ/0,4

Лісопатологічна характеристика насаджень

Вид пошкодження насаджень (лісова пожежа, буревій, сніголам, обледеніння, відмирання та всихання дерев, захаращеність, об'їдання шкідниками хвої/листя, наявність гусені, масовий літ метеликів, опадання хвої/листя, відлущення кори на стовбурах та інші ознаки, не характерні для нормального стану дерев)

Ступінь пошкодження, ураження: слабке  
(поодинокі, слабке, середнє, сильне)

Вид розподілу пошкоджених дерев: поодинокі  
(поодинокі, груповий, куртинний)

Обсяг ушкодженої деревини на 1 гектарі (окомірно) 20 куб. метрів, у тому числі сухостійної 20 куб. метрів

Ознаки погіршення стану лісових насаджень виявив:

Майстер лісу  
(посада)

[підпис]  
(підпис)

Ван М'совий  
(ініціали та прізвище)

06 кв'тня 2026 року

лісничий

(лісничий (помічник лісничого))

[підпис]  
(підпис)

Віталій ГОРОВЕНКО

(ініціали та прізвище)

06 кв'тня 2026 року

Висновок інженера відділу (сектору) охорони і захисту лісу державного лісогосподарського (лісомисливського) підприємства або представника державного спеціалізованого лісозахисного підприємства щодо необхідності здійснення лісозахисних чи інших заходів з поліпшення санітарного стану лісів за результатами огляду санітарного стану лісової ділянки:

Потребує проведення : вибіркової санітарної рубки

Інженер ОЗЛ I кат.  
(посада)

[підпис]  
(підпис)

Олексій Хоменко

(ініціали та прізвище)

06 04 2026 року

ПОВІДОМЛЕННЯ  
про появу ознак погіршення санітарного стану лісових насаджень

Київська область  
(Автономна Республіка Крим, область)

Філія «Столичний лісовий офіс» Державного спеціалізованого господарського підприємства «Ліси України» Білоцерківське надлісництво  
(найменування власника лісів, постійного лісокористувача)

Лісництво Снітинське (Дорогинське)  
(ДП «ФастівськеЛП»)

Урочище Осиковий масив

квартал № 66

виділ № 1

ділянка № — площа 1,6 гектарів

Таксаційна характеристика насадження

Склад РС2ДЗ, вік 97 років, бонітет 1, середня висота 28 метрів, середній діаметр 32 сантиметрів, повнота 0,4, тип лісу С2 ДС, рельєф рівнинний, експозиція —, ґрунт деридосередньо чор., підріст —, підлісок БЗЧ, БЗР, ДР/0,4

Лісопатологічна характеристика насадження

Вид пошкодження насадження (лісова пожежа, буревій, сніголам, обледеніння, відмирання та всихання дерев, захаращеність, об'їдання шкідниками хвої/листя, наявність гусені, масовий літ метеликів, опадання хвої/листя, відлущення кори на стовбурах та інші ознаки, не характерні для нормального стану дерев)

Ступінь пошкодження, ураження: поодинокі  
(поодинокі, слабе, середне, сильне)

Вид розподілу пошкоджених дерев: поодинокі  
(поодинокий, груповий, куртинний)

Обсяг ушкодженої деревини на 1 гектарі (окомірно) 10 куб. метрів, у тому числі сухостійної 10 куб. метрів

Ознаки погіршення стану лісових насаджень виявив:

Майстер лісу

(посада)

(підпис)

(ініціали та прізвище)

06 кв.т.к.д. 2026 року

лісничий

(лісничий (помічник лісничого))

(підпис)

Віталій ГОРОВЕНКО

(ініціали та прізвище)

06 кв.т.к.д. 2026 року

Висновок інженера відділу (сектору) охорони і захисту лісу державного лісогосподарського (лісомисливського) підприємства або представника державного спеціалізованого лісозахисного підприємства щодо необхідності здійснення лісозахисних чи інших заходів з поліпшення санітарного стану лісів за результатами огляду санітарного стану лісової ділянки:

Потребує проведення : вибіркової санітарної рубки

Інженер ОЗЛ I кат.

(посада)

(підпис)

Олексій Хоменко

(ініціали та прізвище)

06 04 2026 року

ПОВІДОМЛЕННЯ  
про появу ознак погіршення санітарного стану лісових насаджень

Київська область  
(Автономна Республіка Крим, область)

Філія «Столичний лісовий офіс» Державного спеціалізованого господарського підприємства «Ліси України» Білоцерківське надлісництво  
(найменування власника лісів, постійного лісокористувача)

Лісництво Снітинське (Дорогинське)  
(ДП «ФастівськеЛГ»)

Урочище Осиковий масив

квартал № 66 виділ № 15 ділянка № — площа 96 гектарів

Таксаційна характеристика насадження

Склад 10С3 + А3, вік 98 років, бонітет 1, середня висота 25 метрів, середній діаметр 30 сантиметрів, повнота 99, тип лісу С2Г4С, рельєф рівнинний, експозиція —, ґрунт дербово-середньо-пуфол.  
підріст 10БРС, підлісок —

Лісопатологічна характеристика насадження

Вид пошкодження насадження (лісова пожежа, буревій, сніголам, обледеніння, відмирання та всихання дерев, захаращеність, об'їдання шкідниками хвої/листя, наявність гусені, масовий літ метеликів, опадання хвої/листя, відлущення кори на стовбурах та інші ознаки, не характерні для нормального стану дерев)

Ступінь пошкодження, ураження: поодинокі  
(поодинокі, слабке, середнє, сильне)

Вид розподілу пошкоджених дерев: поодинокі  
(поодинокий, груповий, куртинний)

Обсяг ушкодженої деревини на 1 гектарі (окомірно) 5 куб. метрів, у тому числі сухостійної 5 куб. метрів

Ознаки погіршення стану лісових насаджень виявив:

Майстер лісу  
(посада)

[підпис]  
(підпис)

[ініціали та прізвище]  
(ініціали та прізвище)

06 квітня 2026 року

лісничий

(лісничий (помічник лісничого))

[підпис]  
(підпис)

Віталій ГОРОВЕНКО

(ініціали та прізвище)

06 квітня 2026 року

Висновок інженера відділу (сектору) охорони і захисту лісу державного лісогосподарського (лісомисливського) підприємства або представника державного спеціалізованого лісозахисного підприємства щодо необхідності здійснення лісозахисних чи інших заходів з поліпшення санітарного стану лісів за результатами огляду санітарного стану лісової ділянки:

Потребує проведення : вибіркової санітарної рубки

Інженер ОЗЛ I кат.  
(посада)

[підпис]  
(підпис)

Олексій Хоменко

(ініціали та прізвище)

06 09 2026 року

ПОВІДОМЛЕННЯ  
про появу ознак погіршення санітарного стану лісових насаджень

Київська область  
(Автономна Республіка Крим, область)

Філія «Столичний лісовий офіс» ДП «Ліси України» Білоцерківське надлісництво  
(найменування власника лісів, постійного лісокористувача)

Лісництво Сухоліське Урочище «Сухоліська дача»  
квартал № 11 виділ № 5 ділянка № — площа 11 гектарів

Таксаційна характеристика насадження

Склад 10G+5n, вік 86 років, бонітет 1, середня висота 27 метрів, середній діаметр 32 сантиметрів повнота 0,8, тип лісу С2ГДС, рельєф рівнинний, експозиція —, ґрунт дерново-підзолистий, підріст —, підлісок —

Лісопатологічна характеристика насадження

Вид пошкодження насадження (лісова пожежа, буревій, сніголам, обледеніння, відмирання та всихання дерев, захаращеність, об'їдання шкідниками хвої/листя, наявність гусені, масовий літ метеликів, опадання хвої/листя, відлущення кори на стовбурах та інші ознаки, не характерні для нормального стану дерев) Відсутність ознак захворювання та всихання дерев.

Ступінь пошкодження, ураження: середнє  
(поодинокі, слабке, середнє, сильне)

Вид розподілу пошкоджених дерев: поодинокий, груповий  
(поодинокий, груповий, куртинний)

Обсяг ушкодженої деревини на 1 гектарі (окомірно) 50 куб. метрів, у тому числі сухостійної 40 куб. метрів

Ознаки погіршення стану лісових насаджень виявив:

Майстер лісу

(посада)

09 04 2026 року

(підпис)

Гаснєва О.О.  
(ініціали та прізвище)

Лісничий

(лісничий (помічник лісничого))

09 04 2026 року

(підпис)

Федоренко П.В.  
(ініціали та прізвище)

Висновок інженера відділу (сектору) охорони і захисту лісу державного лісогосподарського (лісомисливського) підприємства або представника державного спеціалізованого лісозахисного підприємства щодо необхідності здійснення лісозахисних чи інших заходів з поліпшення санітарного стану лісів за результатами огляду санітарного стану лісової ділянки:

Потребує проведення ВСП

Інженер ОЗЛ

(посада)

09 04 2026 року

(підпис)

Хоменко О.Ю.  
(ініціали та прізвище)

ПОВІДОМЛЕННЯ  
про появу ознак погіршення санітарного стану лісових насаджень

Київська область  
(Автономна Республіка Крим, область)

Філія «Столичний лісовий офіс» ДП «Ліси України» Білоцерківське надлісництво  
(найменування власника лісів, постійного лісокористувача)

Лісництво Сухоліське Урочище «Сухоліська дача»  
квартал № 11 виділ № 9 ділянка № - площа 3,5 гектарів

Таксаційна характеристика насадження

Склад 93/193, вік 79 років, бонітет 1a, середня висота 30 метрів, середній діаметр 40 сантиметрів повнота 0,6, тип лісу С2ГДС, рельєф рівнинний, експозиція -, ґрунт дерново-підзолистий, підріст -, підлісок -

Лісопатологічна характеристика насадження



Вид пошкодження насадження (лісова пожежа, буревій, сніголам, обледеніння, відмирання та всихання дерев, захарашеність, об'їдання шкідниками хвої/листя, наявність гусені, масовий літ метеликів, опадання хвої/листя, відлущення кори на стовбурах та інші ознаки, не характерні для нормального стану дерев) відлиса ретин ся та всихання ся бурев

Ступінь пошкодження, ураження: середнє  
(поодинокі, слабке, середнє, сильне)

Вид розподілу пошкоджених дерев: поодинокі і групові  
(поодинокий, груповий, куртинний)


Обсяг ушкодженої деревини на 1 гектарі (окомірно) 36 куб. метрів, у тому числі сухостійної 30 куб. метрів

Ознаки погіршення стану лісових насаджень виявив:

Майстер лісу (посада) <u>09</u> <u>04</u> 2026 року	 (підпис)	<u>Ганжа О.О.</u> (ініціали та прізвище)
Лісничий (лісничий (помічник лісничого)) <u>09</u> <u>04</u> 2026 року	 (підпис)	<u>Федоренко П.В.</u> (ініціали та прізвище)

Висновок інженера відділу (сектору) охорони і захисту лісу державного лісогосподарського (лісомисливського) підприємства або представника державного спеціалізованого лісозахисного підприємства щодо необхідності здійснення лісозахисних чи інших заходів з поліпшення санітарного стану лісів за результатами огляду санітарного стану лісової ділянки:

Потребує проведення ВСП

Інженер ОЗЛ (посада) <u>09</u> <u>04</u> 2026 року	 (підпис)	<u>Хоменко О.Ю.</u> (ініціали та прізвище)
--	--	---

ПОВІДОМЛЕННЯ  
про появу ознак погіршення санітарного стану лісових насаджень

Київська область  
(Автономна Республіка Крим, область)

Філія «Столичний лісовий офіс» ДП «Ліси України» Білоцерківське надлісництво  
(найменування власника лісів, постійного лісокористувача)

Лісництво Сухоліське Урочище «Сухоліська дача»  
квартал № 20 виділ № 6 ділянка № - площа 1,2 гектарів

Таксаційна характеристика насадження

Склад 1003, вік 87 років, бонітет 1, середня висота 27 метрів, середній діаметр 32 сантиметрів повнота 0,6, тип лісу B2 ДС, рельєф рівнинний, експозиція -, ґрунт дерново-підзолистий, підріст -, підлісок -

Лісопатологічна характеристика насадження


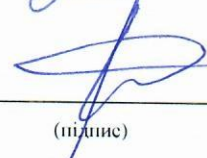
Вид пошкодження насадження (лісова пожежа, буревій, сніголам, обледеніння, відмирання та всихання дерев, захарашеність, об'їдання шкідниками хвої/листя, наявність гусені, масовий літ метеликів, опадання хвої/листя, відлущення кори на стовбурах та інші ознаки, не характерні для нормального стану дерев) відмирання та всихання дерев

Ступінь пошкодження, ураження: середнє  
(поодинокі, слабке, середнє, сильне)

Вид розподілу пошкоджених дерев: поодинокий, груповий  
(поодинокий, груповий, куртинний)


Обсяг ушкодженої деревини на 1 гектарі (окомірно) 30 куб. метрів, у тому числі сухостійної 25 куб. метрів

Ознаки погіршення стану лісових насаджень виявив:

<u>Майстер лісу</u> (посада)	 (підпис)	<u>Ганжа О.О</u> (ініціали та прізвище)
<u>03 04</u> 2026 року		
<u>Лісничий</u> (лісничий (помічник лісничого))	 (підпис)	<u>Федоренко П.В.</u> (ініціали та прізвище)
<u>03 04</u> 2026 року		

Висновок інженера відділу (сектору) охорони і захисту лісу державного лісогосподарського (лісомисливського) підприємства або представника державного спеціалізованого лісозахисного підприємства щодо необхідності здійснення лісозахисних чи інших заходів з поліпшення санітарного стану лісів за результатами огляду санітарного стану лісової ділянки:

Потребує проведення ВСП

<u>Інженер ОЗЛ</u> (посада)	 (підпис)	<u>Хоменко О.Ю.</u> (ініціали та прізвище)
<u>03 04</u> 2026 року		

ПОВІДОМЛЕННЯ  
про появу ознак погіршення санітарного стану лісових насаджень

Київська область  
(Автономна Республіка Крим, область)

Філія «Столичний лісовий офіс» ДП «Ліси України» Білоцерківське надлісництво  
(найменування власника лісів, постійного лісокористувача)

Лісництво Сухоліське Урочище «Сухоліська дача»  
квартал № 21 виділ № 6 ділянка № 1 площа 6,0 гектарів

Таксаційна характеристика насадження

Склад 10I3+R3+AKB, вік 87 років, бонітет 1, середня висота 26 метрів, середній діаметр 32 сантиметрів повнота 0,6, тип лісу С2ГДС, рельєф рівнинний, експозиція —, ґрунт дерново-підзолистий, підріст —, підлісок —

Лісопатологічна характеристика насадження

Вид пошкодження насадження (лісова пожежа, буревій, сніголам, обледеніння, відмирання та всихання дерев, захаращеність, об'їдання шкідниками хвої/листя, наявність гусені, масовий літ метеликів, опадання хвої/листя, відлущення кори на стовбурах та інші ознаки, не характерні для нормального стану дерев) відмирання та всихання дерев

Ступінь пошкодження, ураження: середнє  
(поодинокі, слабке, середнє, сильне)

Вид розподілу пошкоджених дерев: груповий, поодинокий  
(поодинокий, груповий, куртинний)

Обсяг ушкодженої деревини на 1 гектарі (окомірно) 25 куб. метрів, у тому числі сухостійної 20 куб. метрів

Ознаки погіршення стану лісових насаджень виявив:

Майстер лісу \_\_\_\_\_ Ганжого О.О.  
(посада) \_\_\_\_\_ (підпис) \_\_\_\_\_ (ініціали та прізвище)  
09 04 2026 року

Лісничий \_\_\_\_\_ Федоренко П.В.  
(лісничий (помічник лісничого)) \_\_\_\_\_ (підпис) \_\_\_\_\_ (ініціали та прізвище)  
09 04 2026 року

Висновок інженера відділу (сектору) охорони і захисту лісу державного лісогосподарського (лісомисливського) підприємства або представника державного спеціалізованого лісозахисного підприємства щодо необхідності здійснення лісозахисних чи інших заходів з поліпшення санітарного стану лісів за результатами огляду санітарного стану лісової ділянки:

Потребує проведення ВСП  
\_\_\_\_\_ Хоменко О.Ю.  
Інженер ОЗЛ \_\_\_\_\_ (підпис) \_\_\_\_\_ (ініціали та прізвище)  
(посада)  
10 04 2026 року

ПОВІДОМЛЕННЯ  
про появу ознак погіршення санітарного стану лісових насаджень

Київська область  
(Автономна Республіка Крим, область)

Філія «Столичний лісовий офіс» ДП «Ліси України» Білоцерківське надлісництво  
(найменування власника лісів, постійного лісокористувача)

Лісництво Сухоліське Урочище «Сухоліська дача»  
квартал № 48 виділ № 8 ділянка № 1 площа 6,0 гектарів

Таксаційна характеристика насадження

Склад 10 (B3 + A3 + Bm), вік 75 років, бонітет 14, середня висота 27 метрів, середній діаметр 36 сантиметрів повнота 0,6, тип лісу С2ГДС, рельєф рівнинний, експозиція —, ґрунт дерново-підзолистий, підріст —, підлісок —

Лісопатологічна характеристика насадження



Вид пошкодження насадження (лісова пожежа, буревій, сніголам, обледеніння, відмирання та всихання дерев, захаращеність, об'їдання шкідниками хвої/листя, наявність гусені, масовий літ метеликів, опадання хвої/листя, відлущення кори на стовбурах та інші ознаки, не характерні для нормального стану дерев) відмірає та всихає деякі дерева.

Ступінь пошкодження, ураження: середнє  
(поодинокі, слабке, середнє, сильне)

Вид розподілу пошкоджених дерев: поодинокі, групові  
(поодинокий, груповий, куртинний)


Обсяг ушкодженої деревини на 1 гектарі (окомірно) 25 куб. метрів, у тому числі сухостійної 20 куб. метрів

Ознаки погіршення стану лісових насаджень виявив:

Майстер лісу (посада) <u>06</u> <u>04</u> 2026 року	 (підпис)	<u>Вісник О.С.</u> (ініціали та прізвище)
Лісничий (лісничий (помічник лісничого)) <u>06</u> <u>04</u> 2026 року	 (підпис)	<u>Федоренко П.В.</u> (ініціали та прізвище)

Висновок інженера відділу (сектору) охорони і захисту лісу державного лісогосподарського (лісомисливського) підприємства або представника державного спеціалізованого лісозахисного підприємства щодо необхідності здійснення лісозахисних чи інших заходів з поліпшення санітарного стану лісів за результатами огляду санітарного стану лісової ділянки:

Потребує проведення ВСП

Інженер ОЗЛ (посада) <u>10</u> <u>04</u> 2026 року	 (підпис)	<u>Хоменко О.Ю.</u> (ініціали та прізвище)
--	--	---

# ПОВІДОМЛЕННЯ

про появу ознак погіршення санітарного стану лісових насаджень

Київська область  
(Автономна Республіка Крим, область)

Філія «Столичний лісовий офіс» ДП «Ліси України» Білоцерківське надлісництво  
(найменування власника лісів, постійного лісокористувача)

Лісництво Сухоліське Урочище «Сухоліська дача»  
квартал № 53 виділ № 1 ділянка № - площа 4,2 гектарів

### Таксаційна характеристика насадження

Склад 100%, вік 91 років, бонітет 1, середня висота 27 метрів, середній діаметр 32 сантиметрів повнота 0,6, тип лісу С2ГДС, рельєф рівнинний, експозиція -, ґрунт дерново-підзолистий, підріст -, підлісок -

### Лісопатологічна характеристика насадження



Вид пошкодження насадження (лісова пожежа, буревій, сніголам, обледеніння, відмирання та всихання дерев, захаращеність, об'їдання шкідниками хвої/листя, наявність гусені, масовий літ метеликів, опадання хвої/листя, відлущення кори на стовбурах та інші ознаки, не характерні для нормального стану дерев) відмирання та вихаючі дерева.

Ступінь пошкодження, ураження: середнє  
(поодинокі, слабке, середнє, сильне)

Вид розподілу пошкоджених дерев: поодинокі, групові  
(поодинокий, груповий, куртинний)


Обсяг ушкодженої деревини на 1 гектарі (окомірно) 30 куб. метрів, у тому числі сухостійної 25 куб. метрів

Ознаки погіршення стану лісових насаджень виявив:

<u>Майстер лісу</u> (посада) <u>06 04</u> 2026 року	 (підпис)	<u>Ліснєжк О.С.</u> (ініціали та прізвище)
<u>Лісничий</u> (лісничий (помічник лісничого)) <u>06 04</u> 2026 року	 (підпис)	<u>Федоренко П.В.</u> (ініціали та прізвище)

Висновок інженера відділу (сектору) охорони і захисту лісу державного лісогосподарського (лісомисливського) підприємства або представника державного спеціалізованого лісозахисного підприємства щодо необхідності здійснення лісозахисних чи інших заходів з поліпшення санітарного стану лісів за результатами огляду санітарного стану лісової ділянки:

Потребує проведення ВСП

<u>Інженер ОЗЛ</u> (посада) <u>10 04</u> 2026 року	 (підпис)	<u>Хоменко О.Ю.</u> (ініціали та прізвище)
--	---	---

ПОВІДОМЛЕННЯ  
про появу ознак погіршення санітарного стану лісових насаджень

Київська область  
(Автономна Республіка Крим, область)

Філія «Столичний лісовий офіс» ДП «Ліси України» Білоцерківське надлісництво  
(найменування власника лісів, постійного лісокористувача)

Лісництво Сухоліське Урочище «Сухоліська дача»  
квартал № 65 виділ № 3 ділянка № — площа 1,6 гектарів

Таксаційна характеристика насадження

Склад 90% ІА2, вік 86 років, бонітет 1, середня висота 26 метрів, середній діаметр 32 сантиметрів повнота 0,6, тип лісу С2ГДС, рельєф рівнинний, експозиція —, ґрунт дерново-підзолистий, підріст —, підлісок —

Лісопатологічна характеристика насадження



Вид пошкодження насадження (лісова пожежа, буревій, сніголам, обледеніння, відмирання та всихання дерев, захаращеність, об'їдання шкідниками хвої/листя, наявність гусені, масовий літ метеликів, опадання хвої/листя, відлущення кори на стовбурах та інші ознаки, не характерні для нормального стану дерев) відмієраються та всихаються дерев.

Ступінь пошкодження, ураження: середнє  
(поодинокі, слабке, середнє, сильне)

Вид розподілу пошкоджених дерев: поодинокі, групові  
(поодинокий, груповий, куртинний)

Обсяг ушкодженої деревини на 1 гектарі (окомірно) 40 куб. метрів, у тому числі сухостійної 35 куб. метрів

Ознаки погіршення стану лісових насаджень виявив:

<u>Майстер лісу</u> (посада)	 (підпис)	<u>Шарак ОС.</u> (ініціали та прізвище)
<u>06 04</u> 2026 року		
<u>Лісничий</u> (лісничий (помічник лісничого))	 (підпис)	<u>Федоренко П.В.</u> (ініціали та прізвище)
<u>06 04</u> 2026 року		

Висновок інженера відділу (сектору) охорони і захисту лісу державного лісогосподарського (лісомисливського) підприємства або представника державного спеціалізованого лісозахисного підприємства щодо необхідності здійснення лісозахисних чи інших заходів з поліпшення санітарного стану лісів за результатами огляду санітарного стану лісової ділянки:

Потребує проведення ВСП

<u>Інженер ОЗЛ</u> (посада)	 (підпис)	<u>Хоменко О.Ю.</u> (ініціали та прізвище)
<u>10 01</u> 2026 року		

## ПОВІДОМЛЕННЯ про появу ознак погіршення санітарного стану лісових насаджень

Київська область  
(Автономна Республіка Крим, область)

Філія «Столичний лісовий офіс» ДП «Ліси України» Білоцерківське надлісництво  
(найменування власника лісів, постійного лісокористувача)

Лісництво Сухоліське Урочище «Сухоліська дача»  
квартал № 65 виділ № 4 ділянка № 3 площа 3,5 гектарів

### Таксаційна характеристика насадження

Склад 100% + Анд, вік 91 років, бонітет 1, середня висота 26 метрів, середній діаметр 32 сантиметрів повнота 0,5, тип лісу С2ГДС, рельєф рівнинний, експозиція —, ґрунт дерново-підзолистий, підріст —, підлісок —

### Лісопатологічна характеристика насадження



Вид пошкодження насадження (лісова пожежа, буревій, сніголам, обледеніння, відмирання та всихання дерев, захаращеність, об'їдання шкідниками хвої/листя, наявність гусені, масовий літ метеликів, опадання хвої/листя, відлущення кори на стовбурах та інші ознаки, не характерні для нормального стану дерев) відмирання та всихання дерев

Ступінь пошкодження, ураження: середнє  
(поодинокі, слабке, середнє, сильне)

Вид розподілу пошкоджених дерев: поодинокий, груповий  
(поодинокий, груповий, куртинний)


Обсяг ушкодженої деревини на 1 гектарі (окомірно) 40 куб. метрів, у тому числі сухостійної 30 куб. метрів

Ознаки погіршення стану лісових насаджень виявив:

<u>Майстер лісу</u> (посада)	 (підпис)	<u>Рісн огк О.С</u> (ініціали та прізвище)
<u>06 04</u> 2026 року		
<u>Лісничий</u> (лісничий (помічник лісничого))	 (підпис)	<u>Федоренко П.В.</u> (ініціали та прізвище)
<u>06 04</u> 2026 року		

Висновок інженера відділу (сектору) охорони і захисту лісу державного лісогосподарського (лісомисливського) підприємства або представника державного спеціалізованого лісозахисного підприємства щодо необхідності здійснення лісозахисних чи інших заходів з поліпшення санітарного стану лісів за результатами огляду санітарного стану лісової ділянки:

Потребує проведення ВСП

<u>Інженер ОЗЛ</u> (посада)	 (підпис)	<u>Хоменко О.Ю.</u> (ініціали та прізвище)
<u>1а 04</u> 2026 року		

ПОВІДОМЛЕННЯ  
про появу ознак погіршення санітарного стану лісових насаджень

Київська область  
(Автономна Республіка Крим, область)

Філія «Столичний лісовий офіс» ДП «Ліси України» Білоцерківське надлісництво  
(найменування власника лісів, постійного лісокористувача)

Лісництво Сухоліське Урочище «Сухоліська дача»  
квартал № 65 виділ № 4 ділянка № 2 площа 15 гектарів

Таксаційна характеристика насадження

Склад 106<sub>2</sub> + 110<sub>2</sub>, вік 91 років, бонітет 1, середня висота 26 метрів, середній діаметр 32 сантиметрів повнота 0,5, тип лісу С2ГДС, рельєф рівнинний, експозиція —, ґрунт дерново-підзолистий, підріст —, підлісок —

Лісопатологічна характеристика насадження



Вид пошкодження насадження (лісова пожежа, буревій, сніголам, обледеніння, відмирання та всихання дерев, захаращеність, об'їдання шкідниками хвої/листя, наявність гусені, масовий літ метеликів, опадання хвої/листя, відлучення кори на стовбурах та інші ознаки, не характерні для нормального стану дерев) відмирання та всихання дерев.

Ступінь пошкодження, ураження: середнє  
(поодинокі, слабке, середнє, сильне)

Вид розподілу пошкоджених дерев: поодинокі, групові  
(поодинокий, груповий, куртинний)


Обсяг ушкодженої деревини на 1 гектарі (окомірно) 40 куб. метрів, у тому числі сухостійної 35 куб. метрів

Ознаки погіршення стану лісових насаджень виявив:

Майстер лісу (посада)	 (підпис)	<u>Лісничок О.С.</u> (ініціали та прізвище)
<u>06 04</u> 2026 року		
Лісничий (лісничий (помічник лісничого))	 (підпис)	<u>Федоренко П.В.</u> (ініціали та прізвище)
<u>06 04</u> 2026 року		

Висновок інженера відділу (сектору) охорони і захисту лісу державного лісогосподарського (лісомисливського) підприємства або представника державного спеціалізованого лісозахисного підприємства щодо необхідності здійснення лісозахисних чи інших заходів з поліпшення санітарного стану лісів за результатами огляду санітарного стану лісової ділянки:

Потребує проведення ВСП

Інженер ОЗЛ (посада)	 (підпис)	<u>Хоменко О.Ю.</u> (ініціали та прізвище)
<u>09 04</u> 2026 року		

ПОВІДОМЛЕННЯ  
про появу ознак погіршення санітарного стану лісових насаджень

Київська область  
(Автономна Республіка Крим, область)

Філія «Столичний лісовий офіс» ДП «Ліси України» Білоцерківське надлісництво  
(найменування власника лісів, постійного лісокористувача)

Лісництво Сухоліське Урочище «Сухоліська дача»  
квартал № 66 виділ № 1 ділянка № - площа 2,9 гектарів

Таксаційна характеристика насадження

Склад 10С3+А3, вік 77 років, бонітет 1, середня висота 25 метрів, середній діаметр 32 сантиметрів повнота 0,6, тип лісу С2ГДС, рельєф рівнинний, експозиція -, ґрунт дерново-підзолистий, підріст -, підлісок -

Лісопатологічна характеристика насадження

Вид пошкодження насадження (лісова пожежа, буревій, сніголам, обледеніння, відмирання та всихання дерев, захаращеність, об'їдання шкідниками хвої/листя, наявність гусені, масовий літ метеликів, опадання хвої/листя, відлущення кори на стовбурах та інші ознаки, не характерні для нормального стану дерев) відмирання та всихання дерев.

Ступінь пошкодження, ураження: слабке  
(поодинокі, слабке, середнє, сильне)

Вид розподілу пошкоджених дерев: поодинокий, груповий  
(поодинокий, груповий, куртинний)

Обсяг ушкодженої деревини на 1 гектарі (окомірно) 25 куб. метрів, у тому числі сухостійної 20 куб. метрів

Ознаки погіршення стану лісових насаджень виявив:

Майстер лісу \_\_\_\_\_ Пісманек О.С.  
(посада) (підпис) (ініціали та прізвище)

06 04 2026 року

Лісничий \_\_\_\_\_ Федоренко П.В.  
(лісничий (помічник лісничого)) (підпис) (ініціали та прізвище)

06 04 2026 року

Висновок інженера відділу (сектору) охорони і захисту лісу державного лісогосподарського (лісомисливського) підприємства або представника державного спеціалізованого лісозахисного підприємства щодо необхідності здійснення лісозахисних чи інших заходів з поліпшення санітарного стану лісів за результатами огляду санітарного стану лісової ділянки:

\_\_\_\_\_ Потребує проведення ВСП \_\_\_\_\_

Інженер ОЗЛ \_\_\_\_\_ Хоменко О.Ю.  
(посада) (підпис) (ініціали та прізвище)

10 04 2026 року

# ПОВІДОМЛЕННЯ

про появу ознак погіршення санітарного стану лісових насаджень

Київська область  
(Автономна Республіка Крим, область)

Філія «Столичний лісовий офіс» ДП «Ліси України» Білоцерківське надлісництво  
(найменування власника лісів, постійного лісокористувача)

Лісництво Сухоліське Урочище «Сухоліська дача»  
квартал № 82 виділ № 1 ділянка № - площа 9,0 гектарів

## Таксаційна характеристика насадження

Склад 100% Аз + Брс, вік 86 років, бонітет 1, середня висота 27 метрів, середній діаметр 32 сантиметрів повнота 0,6, тип лісу С2ГДС, рельєф рівнинний, експозиція -, ґрунт дерново-підзолистий, підріст -, підлісок -

## Лісопатологічна характеристика насадження



Вид пошкодження насадження (лісова пожежа, буревій, сніголам, обледеніння, відмирання та всихання дерев, захарашеність, об'їдання шкідниками хвої/листя, наявність гусені, масовий літ метеликів, опадання хвої/листя, відлущення кори на стовбурах та інші ознаки, не характерні для нормального стану дерев) відсутня

Ступінь пошкодження, ураження: середнє  
(поодинокі, слабке, середнє, сильне)

Вид розподілу пошкоджених дерев: поодинокі, групові  
(поодинокий, груповий, куртинний)


Обсяг ушкодженої деревини на 1 гектарі (окомірно) 150 куб. метрів, у тому числі сухостійної 45 куб. метрів

Ознаки погіршення стану лісових насаджень виявив:

Майстер лісу (посада)		<u>Вісник С.О.</u>
<u>23 03</u> 2026 року	(підпис)	(ініціали та прізвище)
Лісничий (лісничий (помічник лісничого))		<u>Федоренко П.В.</u>
<u>23 03</u> 2026 року	(підпис)	(ініціали та прізвище)

Висновок інженера відділу (сектору) охорони і захисту лісу державного лісогосподарського (лісомисливського) підприємства або представника державного спеціалізованого лісозахисного підприємства щодо необхідності здійснення лісозахисних чи інших заходів з поліпшення санітарного стану лісів за результатами огляду санітарного стану лісової ділянки:

Потребує проведення ВСП

Інженер ОЗЛ (посада)		<u>Хоменко О.Ю.</u>
<u>10 04</u> 2026 року	(підпис)	(ініціали та прізвище)

ПОВІДОМЛЕННЯ  
про появу ознак погіршення санітарного стану лісових насаджень

Київська область  
(Автономна Республіка Крим, область)

Філія «Столичний лісовий офіс» ДП «Ліси України» Білоцерківське надлісництво  
(найменування власника лісів, постійного лісокористувача)

Лісництво Сухоліське Урочище «Сухоліська дача»  
квартал № 86 виділ № 1 ділянка № 1 площа 4,5 гектарів

Таксаційна характеристика насадження

Склад 66% 3Аз 2Акр, вік 78 років, бонітет 1, середня висота 25 метрів, середній діаметр 32 сантиметрів повнота 07, тип лісу С2ГДС, рельєф рівнинний, експозиція —, ґрунт дерново-підзолистий, підріст —, підлісок —

Лісопатологічна характеристика насадження



Вид пошкодження насадження (лісова пожежа, буревій, сніголам, обледеніння, відмирання та всихання дерев, захаращеність, об'їдання шкідниками хвої/листя, наявність гусені, масовий літ метеликів, опадання хвої/листя, відлущення кори на стовбурах та інші ознаки, не характерні для нормального стану дерев) відмирання та всихання дерев

Ступінь пошкодження, ураження: середнє  
(поодинокі, слабке, середнє, сильне)

Вид розподілу пошкоджених дерев: поодинокі, групові  
(поодинокий, груповий, куртинний)


Обсяг ушкодженої деревини на 1 гектарі (окомірно) 40 куб. метрів, у тому числі сухостійної 35 куб. метрів

Ознаки погіршення стану лісових насаджень виявив:

<u>Майстер лісу</u> (посада) <u>23</u> <u>03</u> 2026 року	 (підпис)	<u>Вісник С.О.</u> (ініціали та прізвище)
<u>Лісничий</u> (лісничий (помічник лісничого)) <u>23</u> <u>03</u> 2026 року	 (підпис)	<u>Федоренко П.В.</u> (ініціали та прізвище)

Висновок інженера відділу (сектору) охорони і захисту лісу державного лісогосподарського (лісомисливського) підприємства або представника державного спеціалізованого лісозахисного підприємства щодо необхідності здійснення лісозахисних чи інших заходів з поліпшення санітарного стану лісів за результатами огляду санітарного стану лісової ділянки:

Потребує проведення ВСП

<u>Інженер ОЗЛ</u> (посада) <u>10</u> <u>04</u> 2026 року	 (підпис)	<u>Хоменко О.Ю.</u> (ініціали та прізвище)
---	---	---

ПОВІДОМЛЕННЯ  
про появу ознак погіршення санітарного стану лісових насаджень

Київська область  
(Автономна Республіка Крим, область)

Філія «Столичний лісовий офіс» ДП «Ліси України» Білоцерківське надлісництво  
(найменування власника лісів, постійного лісокористувача)

Лісництво Сухоліське Урочище «Сухоліська дача»  
квартал № 86 виділ № 1 ділянка № 2 площа 3,0 гектарів

Таксаційна характеристика насадження

Склад БГЗ Аз 2 Ачр, вік 78 років, бонітет 1, середня висота 25 метрів, середній діаметр 32 сантиметрів повнота 07, тип лісу С2ГДС, рельєф рівнинний, експозиція —, ґрунт дерново-підзолистий, підріст —, підлісок —

Лісопатологічна характеристика насадження

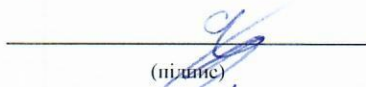

Вид пошкодження насадження (лісова пожежа, буревій, сніголам, обледеніння, відмирання та всихання дерев, захаращеність, об'їдання шкідниками хвої/листя, наявність гусені, масовий літ метеликів, опадання хвої/листя, відлущення кори на стовбурах та інші ознаки, не характерні для нормального стану дерев) відмирання та всихання дерев

Ступінь пошкодження, ураження: середнє  
(поодиноке, слабе, середнє, сильне)

Вид розподілу пошкоджених дерев: поодинокий, згруповані  
(поодинокий, груповий, куртинний)

Обсяг ушкодженої деревини на 1 гектарі (окомірно) 35 куб. метрів, у тому числі сухостійної 30 куб. метрів

Ознаки погіршення стану лісових насаджень виявив:

<u>Майстер лісу</u> (посада) <u>23 03 2026 року</u>	 (підпис)	<u>Лісник С.О</u> (ініціали та прізвище)
<u>Лісничий</u> (лісничий (помічник лісничого)) <u>23 03 2026 року</u>	 (підпис)	<u>Федоренко П.В.</u> (ініціали та прізвище)

Висновок інженера відділу (сектору) охорони і захисту лісу державного лісогосподарського (лісомисливського) підприємства або представника державного спеціалізованого лісозахисного підприємства щодо необхідності здійснення лісозахисних чи інших заходів з поліпшення санітарного стану лісів за результатами огляду санітарного стану лісової ділянки:

Потребує проведення ВСП

<u>Інженер ОЗЛ</u> (посада) <u>10 04 2026 року</u>	 (підпис)	<u>Хоменко О.Ю.</u> (ініціали та прізвище)
--	--	---

ПОВІДОМЛЕННЯ  
про появу ознак погіршення санітарного стану лісових насаджень

**Київська область**  
(Автономна Республіка Крим, область)

Філія «Столичний лісовий офіс» ДП «Ліси України» Білоцерківське надлісництво  
(найменування власника лісів, постійного лісокористувача)

Лісництво Томилівське Урочище Томилівська дуба  
квартал № 38 виділ № 2 ділянка № 1 площа 4,7 гектарів

Таксаційна характеристика насадження

Склад 10С3+Ф3, вік 108 років, бонітет 2, середня висота 22 метрів,  
середній діаметр 40 сантиметрів повнота 0,7, тип лісу С2 ГРС,  
рельєф \_\_\_\_\_, експозиція \_\_\_\_\_, ґрунт \_\_\_\_\_,  
підріст \_\_\_\_\_, підлісок \_\_\_\_\_

Лісопатологічна характеристика насадження

Вид пошкодження насадження (лісова пожежа, буревій, сніголам, обледеніння, відмирання та всихання дерев, захаращеність, об'їдання шкідниками хвої/листя, наявність гусені, масовий літ метеликів, опадання хвої/листя, відлущення кори на стовбурах та інші ознаки, не характерні для нормального стану дерев) Опаді хвої, відмирання та всихання дерев

Ступінь пошкодження, ураження: Слабке  
(поодинокі, слабе, середнє, сильне)

Вид розподілу пошкоджених дерев: Поодинокі  
(поодинокий, груповий, куртинний)

Обсяг ушкодженої деревини на 1 гектарі (окомірно) 30 куб. метрів, у тому числі сухостійної 30 куб. метрів

Ознаки погіршення стану лісових насаджень виявив:

Майстер лісу \_\_\_\_\_ Сторож П.В.  
(посада) (підпис) (ініціали та прізвище)

15 квітня 2026 року

Лісничий \_\_\_\_\_ Петрик Андрій  
(лісничий (помічник лісничого)) (підпис) (ініціали та прізвище)

15 квітня 2026 року

Висновок інженера відділу (сектору) охорони і захисту лісу державного лісогосподарського (лісомисливського) підприємства або представника державного спеціалізованого лісозахисного підприємства щодо необхідності здійснення лісозахисних чи інших заходів з поліпшення санітарного стану лісів за результатами огляду санітарного стану лісової ділянки:

Поприбує професора В.С.Р.  
Інженер ОЗЛ I категорії \_\_\_\_\_ Олексій ХОМЕНКО  
(посада) (підпис) (ініціали та прізвище)

13 04 2026 року

ПОВІДОМЛЕННЯ  
про появу ознак погіршення санітарного стану лісових насаджень

**Київська область**  
(Автономна Республіка Крим, область)

Філія «Столичний лісовий офіс» ДП «Ліси України» Білоцерківське надлісництво  
(найменування власника лісів, постійного лісокористувача)

Лісництво Томилівське Урочище Томилівська дача  
квартал № 48 виділ № 3 ділянка № \_\_\_\_\_ площа 1.2 гектарів

Таксаційна характеристика насадження

Склад 10 С3, вік 103 років, бонітет 2, середня висота 25 метрів,  
середній діаметр 36 сантиметрів повнота 0.8, тип лісу С2ПС,  
рельєф \_\_\_\_\_, експозиція \_\_\_\_\_, ґрунт \_\_\_\_\_,  
підріст \_\_\_\_\_, підлісок \_\_\_\_\_

Лісопатологічна характеристика насадження

Вид пошкодження насадження (лісова пожежа, буревій, сніголам, обледеніння, відмирання та всихання дерев, захаращеність, об'їдання шкідниками хвої/листя, наявність гусені, масовий літ метеликів, опадання хвої/листя, відлущення кори на стовбурах та інші ознаки, не характерні для нормального стану дерев) Ознак хвої, буревію та сніголаму немає

Ступінь пошкодження, ураження: Слабко  
(поодинокі, слабке, середнє, сильне)

Вид розподілу пошкоджених дерев: Поодинокі  
(поодинокий, груповий, куртинний)

Обсяг ушкодженої деревини на 1 гектарі (окомірно) 40 куб. метрів, у тому числі сухостійної 40 куб. метрів

Ознаки погіршення стану лісових насаджень виявив:

Майстер лісу \_\_\_\_\_ (посада)  
[Підпис] \_\_\_\_\_ (підпис)  
[Ініціали та прізвище] \_\_\_\_\_ (ініціали та прізвище)

15 квітня 2026 року  
Лісничий \_\_\_\_\_ (лісничий (помічник лісничого))  
[Підпис] \_\_\_\_\_ (підпис)  
[Ініціали та прізвище] \_\_\_\_\_ (ініціали та прізвище)

15 квітня 2026 року

Висновок інженера відділу (сектору) охорони і захисту лісу державного лісогосподарського (лісомисливського) підприємства або представника державного спеціалізованого лісозахисного підприємства щодо необхідності здійснення лісозахисних чи інших заходів з поліпшення санітарного стану лісів за результатами огляду санітарного стану лісової ділянки:

[Підпис] \_\_\_\_\_  
Інженер ОЗЛ I категорії \_\_\_\_\_ Олексій ХОМЕНКО  
(посада) \_\_\_\_\_ (підпис) \_\_\_\_\_ (ініціали та прізвище)

15 04 2026 року