

КАРТКА
пробних площ обстеження санітарного стану насаджень
Рівненська область
філія "Поліський лісовий офіс" Соснівське надлісництво

Стрийське лісництво

Квартал №4

Виділ №8

Ділянка №2

площа 1.0 га група віку пристигаючі походження природне бонітет 1 тип лісу В2ДС

Номер пробної площі	Порода	Середній діаметр, см	Середня висота, см	Вік, років	Сума площ поперечних перерізів, м ²					Вітровал, сніголом, захаращеність			
					I+II	IIIв (не підлягас вируб-ню)	IIIпв (підлягас вируб-ню)	IV-VI	Разом	Ліквідна деревина		Неліквідна деревина	
										сума площ поп-х перерізів, м ²	запас м ³	сума площ поп-х перерізів, м ²	запас м ³
1	Сосна	30	25	61	5.1082	5.3669	0.0000	3.3510	13.8260	0.0017	0.9	0.0125	6.8
	Вільха	25	23	61	0.7511	2.6024	0.0000	0.3441	3.6977	10.0000	2.7	3.0000	1.6
	Береза	23	22	61	0.0000	0.6594	0.0000	0.4107	1.0701	4.0000	0.7	1.0000	0.3
				17									
	середні дані	сума площ поперечних перерізів, м ²				5.8592	8.6287	0.0000	4.1059	18.5938	14.0017		4.0125
запас за категоріями стану, м ³					65.022	93.768	0.000	45.217	204.007		4.334		8.758
Запас усього, м ³		217.099											

Результати обробки даних вимірювань

1. Склад: Сосна, Вільха, Береза,

2. Повнота:

загальна фактична повнота (I-VI к. с. + вітровал):	0.4543
повнота (I-IV категорій стану, без сухоостою):	0.4095
повнота, що вирубується (IIIпв-VI категорій стану):	0.1216
до рубки (дерева I+II+IIIпв+IIIпв категорій стану):	0.3327
після рубки (дерева I+II+IIIпв категорій стану):	0.3327

3. Запас на 1 гектар:

дерев, що ростуть (I+II+IIIпв+IIIпв категорій стану):	217.101 м ³
дерев, що всихають і сухостійних IV+V+VI категорій стану):	158.790 м ³
дерев, що підлягають вирубуванню IIIпв+IV+V+VI категорій стану):	41.638 м ³
у тому числі ліквідна деревина:	45.217 м ³
з неї підлягає прибиранню:	13.092 м ³

453 – загальна кількість дерев на ділянку

208 – загальна кубатура на ділянку

4. Запас на 1 гектар вітровалу, сніголому, захаращеності, всього:

у тому числі ліквідна деревина:	4.334 м ³
з неї підлягає прибиранню:	8.758 м ³

	I	II	III пв	III пв	IV	V	VI	Вітровал
	15	50	94	0	38	4	4	4

5. Характер і причини ослаблення (пошкодження), всихання, тощо:

стовбурові шкідники

6. Висновок про потребу лісогосподарських заходів: згідно вимог п. 27 діючих санітарних правил в лісах України, затверджених постановою Кабінету Міністрів України від 27 липня 1995 року № 555, дане насадження потребує суцільної санітарної рубки.

Обстеження виконали:

пом. начальником надсімейства
провідним інженером ОЗЛ
лісництва



Григорук В.Ю.
Висоцький Ю.А.
Балашовський О.Р.

КАРТКА
пробних площ обстеження санітарного стану насаджень
Рівненська область
філія "Поліський лісовий офіс" Соснівське надлісництво

Стрийське лісництво

Квартал № 14

Виділ № 14

Ділянка №3

площа 0.6 га група віку середньовікові походження штучне бонітет 2 тип лісу ВЗДС

Номер пробної площі	Порода	Середній діаметр, см	Середня висота, см	Вік, років	Сума площ поперечних перерізів, м ²					Вітровал, сніголом, захарашеність			
					I+II	IIIв (не підлягає вируб-ню)	IIIпв (підлягає вируб-ню)	IV-VI	Разом	Ліквідна деревина		Неліквідна деревина	
										сума площ поп-х перерізів, м ²	запас м ³	сума площ поп-х перерізів, м ²	запас м ³
1	Сосна	22	20	54	2.7506	5.5992	0.0000	6.4169	14.7668	0.0045	1.1	0.0000	0.0
	Береза	14	15	54	0.0000	0.6293	0.0000	0.0414	0.6707	4.0000	0.2	1.0000	0.1
середні дані	сума площ поперечних перерізів, м ²				2.7506	6.2285	0.0000	6.4584	15.4375	4.0045		1.0000	
	запас за категоріями стану, м ³				25.306	56.044	0.000	59.333	140.683		1.311		0.081
Запас усього, м ³					142.075								

Результати обробки даних вимірювань

1. Склад: Сосна, Береза, , , , , , , , ,

2. Повнота:

загальна фактична повнота (I–VI к. с. + вітровал): 0.5998
 повнота (I–IV категорій стану, без сухостою): 0.5419
 повнота, що вирубується (IIIпв–VI категорій стану): 0.2476
 до рубки (дерева I+II+IIIнв+IIIпв категорій стану): 0.3522
 після рубки (дерева I+II+IIIнв категорій стану): **0.3522**

3. Запас на 1 гектар:

дерев, що ростуть (I+II+IIIнв+IIIпв категорій стану): 236.792 м³
 дерев, що всихають і сухостійних IV+V+VI категорій стану): 135.583 м³
 дерев, що підлягають вирубуванню IIIпв+IV+V+VI категорій стану): 98.392 м³
 98.888 м³

413 – загальна кількість дерев на ділянку

142 – загальна кубатура на ділянку

4. Запас на 1 гектар вітровалу, сніголому, захарашеності, всього:

у тому числі ліквідна деревина: 2.320 м³
 з неї підлягає прибиранню: 2.185 м³
 0.135 м³

	I	II	III нв	III пв	IV	V	VI	Вітровал
	9	16	56	0	47	7	5	1

5. Характер і причини ослаблення (пошкодження), всихання, тощо:

стовбурові шкідники

6. Висновок про потребу лісогосподарських заходів: згідно вимог п. 27 діючих санітарних правил в лісах України, затверджених постановою Кабінету Міністрів України від 27 липня 1995 року № 555, дане насадження потребує суцільної санітарної рубки.

Обстеження виконали:

пом. Начальника Мулієшук
 провідний інженер ОЗЛ
 Мешук

Грицюк В.Ю.
 Власюк Ю.А.
 Бамчуцький О.Р.

КАРТКА
пробних площ обстеження санітарного стану насаджень
Рівненська область
філія "Поліський лісовий офіс" Соснівське надлісництво

Стрийське лісництво

Квартал № 14

Виділ № 14

Ділянка №4

площа 0.4 га група віку середньовікові походження штучне бонітет 2 тип лісу ВЗДС

Номер пробної площі	Порода	Середній діаметр, см	Середня висота, см	Вік, років	Сума площ поперечних перерізів, м ²					Вітровал, сніголом, захарашеність			
					I+II	IIIв (не підлягає вируб-ню)	IIIпв (підлягає вируб-ню)	IV-VI	Разом	Ліквідна деревина		Неліквідна деревина	
										сума площ поп-х перерізів, м ²	запас м ³	сума площ поп-х перерізів, м ²	запас м ³
1	Сосна	23	20	54	2.2746	3.6751	0.0000	4.1976	10.1472	0.0083	1.4	0.0011	0.2
	Береза	12	15	54	0.0000	0.4258	0.0000	0.0716	0.4974	3.0000	0.2	0.0000	0.0
середні дані	сума площ поперечних перерізів, м ²				2.2746	4.1008	0.0000	4.2691	10.6446	3.0083		0.0011	
	запас за категоріями стану, м ³				20.927	36.877	0.000	39.133	96.937		1.529		0.185
Запас усього, м ³					98.651								

КАРТКА
пробних площ обстеження санітарного стану насаджень
Рівненська область
філія "Поліський лісовий офіс" Соснівське надлісництво

Стрийське лісництво

Квартал №26

Виділ №55

Ділянка №4

площа 1.0 га група віку середньовікові походження природне бонітет 2 тип лісу ВЗДС

Номер пробної площі	Порода	Середній діаметр, см	Середня висота, см	Вік, років	Сума площ поперечних перерізів, м ²					Вітровал, сніголом, захарашеність			
					I+II	IIIв (не підлягає вируб-ню)	IIIпв (підлягає вируб-ню)	IV-VI	Разом	Ліквідна деревина		Неліквідна деревина	
										сума площ пон-х перерізів, м ²	запас м ³	сума площ пон-х перерізів, м ²	запас м ³
1	Сосна	20	19	60	6.2423	8.4642	0.0000	13.8487	28.5552	0.0133	5.2	0.0019	0.8
	Береза	12	17	60	0.0000	1.1756	0.0000	0.2223	1.3979	9.0000	0.6	0.0000	0.0
	Дуб звичайний	11	13	60	0.0000	0.1407	0.0000	0.0314	0.1721	2.0000	0.1	0.0000	0.0
	Осіка	16	18	60	0.0000	0.1570	0.0000	0.0050	0.1620	2.0000	0.1	0.0000	0.0
	середні дані	сума площ поперечних перерізів, м ²				6.2423	9.9375	0.0000	14.1074	30.2872	13.0133		0.0019
запас за категоріями стану, м ³					54.933	86.154	0.000	123.899	264.986		6.042		0.752
Запас усього, м ³		271.780											

Результати обробки даних вимірювань

1. Склад: Сосна, Береза, Дуб звичайний, Осика, , , , , , , , , ,

2. Повнота:

загальна фактична повнота (I–VI к. с. + вітровал):	0.7336
повнота (I–IV категорій стану, без сухостою):	0.6419
повнота, що вирубується (IIIпв–VI категорій стану):	0.3441
до рубки (дерева I+II+IIIпв+IIIпв категорій стану):	0.3895
після рубки (дерева I+II+IIIпв категорій стану):	0.3895

3. Запас на 1 гектар:

дерев, що ростуть (I+II+IIIпв+IIIпв категорій стану):	271.779 м ³
дерев, що всихають і сухостійних IV+V+VI категорій стану):	141.087 м ³
дерев, що підлягають вирубуванню IIIпв+IV+V+VI категорій стану):	122.121 м ³
	123.899 м ³

1005 – загальна кількість дерев на ділянку

4. Запас на 1 гектар вітровалу, сніголому, захарашеності, всього:

у тому числі ліквідна деревина:	6.042 м ³								
з неї підлягає прибиранню:	0.752 м ³	I	II	III пв	III пв	IV	V	VI	Вітровал

271 – загальна кубатура на ділянку

16	38	86	0	98	5	21	6
----	----	----	---	----	---	----	---

5. Характер і причини ослаблення (пошкодження), всихання, тощо:

стовбурові шкідники

6. Висновок про потребу лісгосподарських заходів: згідно вимог п. 27 діючих санітарних правил в лісах України, затверджених постановою Кабінету Міністрів України від 27 липня 1995 року № 555, дане насадження потребує суцільної санітарної рубки.

Обстеження виконали:

пом. начальником надлієвництва
провідний інженер 03/1
Місєвський



Причук В. Ю.
Владков Ю. А.
Баночувський О. Р.

КАРТКА
пробних площ обстеження санітарного стану насаджень
Рівненська область
філія "Поліський лісовий офіс" Соснівське надлісництво

Стрийське лісництво

Квартал №67

Виділ №28

Ділянка №2

площа 1.0 га група віку середньовікові походження природне бонітет 1 тип лісу В2ДС

Номер пробної площі	Порода	Середній діаметр, см	Середня висота, см	Вік, років	Сума площ поперечних перерізів, м ²					Вітровал, сніголом, захарашеність			
					I+II	IIIв (не підлягає вируб-ню)	IIIпв (підлягає вируб-ню)	IV-VI	Разом	Ліквідна деревина		Неліквідна деревина	
										сума площ поп-х перерізів, м ²	запас м ³	сума площ поп-х перерізів, м ²	запас м ³
1	Сосна	27	21	57	6.9821	9.0131	0.0000	8.7782	24.7733	0.0104	4.6	0.0012	0.5
	Дуб звичайний	10	13	57	0.0000	0.5438	0.0000	0.0804	0.6242	8.0000	0.5	0.0000	0.0
	Береза	17	19	57	0.0000	0.2650	0.0000	0.0113	0.2763	1.0000	0.1	0.0000	0.0
	Осика	17	20	57	0.0000	0.1846	0.0000	0.0163	0.2010	1.0000	0.2	0.0000	0.0
середні дані	сума площ поперечних перерізів, м ²				6.9821	10.0066	0.0000	8.8862	25.8749	10.0104		0.0012	
	запас за категоріями стану, м ³				67.028	94.211	0.000	85.059	246.298		5.322		0.543
Запас усього, м ³					252.163								

Результати обробки даних вимірювань

1. Склад: Сосна, Дуб звичайний, Береза, Осика, , , , , , , , , ,

2. Повнота:

загальна фактична повнота (I–VI к. с. + вітровал): 0.5968
 повнота (I–IV категорій стану, без сухоостою): 0.5470
 повнота, що вирубується (IIIпв–VI категорій стану): 0.2109
 до рубки (дерева I+II+IIIнв+IIIпв категорій стану): 0.3859
 після рубки (дерева I+II+IIIнв категорій стану): **0.3859**

3. Запас на 1 гектар:

дерев, що ростуть (I+II+IIIнв+IIIпв категорій стану): 252.165 м³
 161.239 м³
 дерев, що всихають і сухостійних IV+V+VI категорій стану): 85.059 м³
 дерев, що підлягають вирубуванню IIIпв+IV+V+VI категорій стану): 85.059 м³

517 – загальна кількість дерев на ділянку

4. Запас на 1 гектар вітровалу, сніголому, захарашеності, всього:

у тому числі ліквідна деревина: 5.322 м³
 з неї підлягає прибиранню: 0.543 м³

252 – загальна кубатура на ділянку

	I	II	III нв	III пв	IV	V	VI	Вітровал
	19	48	94	0	71	5	9	5




5. Характер і причини ослаблення (пошкодження), всихання, тощо:

стовбурові шкідники

6. Висновок про потребу лісгосподарських заходів: згідно вимог п. 27 діючих санітарних правил в лісах України, затверджених постановою Кабінету Міністрів України від 27 липня 1995 року № 555, дане насадження потребує суцільної санітарної рубки.

Обстеження виконали:

посл. Мачальська Надія Миколаївна
 провідний інженер ОЗЛ
 Лісничий

 Гришук В. А.
 Власов А. А.
 Бабаєвський О. Р.

КАРТКА
пробних площ обстеження санітарного стану насаджень
Рівненська область
філія "Поліський лісовий офіс" Соснівське надлісництво

Листвинське лісництво

Квартал №53

Виділ №11

Ділянка №2

площа 0.9 га група віку пристигаючі походження природне бонітет 1 тип лісу ВЗДСА

Номер пробної площі	Порода	Середній діаметр, см	Середня висота, см	Вік, років	Сума площ поперечних перерізів, м ²					Вітровал, сніголом, захарашеність				
					I+II	IIIв (не підлягає вируб-ню)	IIIпв (підлягає вируб-ню)	IV-VI	Разом	Ліквідна деревина		Неліквідна деревина		
										сума площ поп-х перерізів, м ²	запас м ³	сума площ поп-х перерізів, м ²	запас м ³	
1	Сосна	32	22	67	0.7750	1.2861	0.0000	10.1108	12.1719	0.0311	13.1	0.0000	0.0	
	Береза	20	20	67	0.0000	2.0699	0.0000	1.2723	3.3422	31.0000	11.5	6.0000	5.0	
	Вільха	23	20	67	0.0000	1.1430	0.0000	0.5124	1.6554	13.0000	6.3	0.0000	0.0	
	Дуб звичайний	17	18	67	0.0000	2.4844	0.0000	0.0892	2.5735	8.0000	2.6	0.0000	0.0	
	Граб	13	16	67	0.0000	0.6933	0.0000	0.2700	0.9634	8.0000	1.2	0.0000	0.0	
	Осика	29	21	67	0.0000	0.0515	0.0000	0.1708	0.2223	0.0000	0.0	3.0000	3.4	
середні дані	сума площ поперечних перерізів, м ²				0.7750	7.7282	0.0000	12.4256	20.9287	60.0311		9.0000		
	запас за категоріями стану, м ³				7.750	70.358	0.000	122.109	200.217		34.647		8.451	
Запас усього, м ³		243.315												

Результати обробки даних вимірювань

1. Склад: Сосна, Береза, Вільха, Дуб звичайний, Граб, Осика, , , , , , , ,

2. Повнота:

загальна фактична повнота (I-VI к. с. + вітровал):	0.7751
повнота (I-IV категорій стану, без сухостою):	0.5854
повнота, що вирубується (IIIпв-VI категорій стану):	0.4819
до рубки (дерев I+II+IIIпв+IIIпв категорій стану):	0.2932
після рубки (дерев I+II+IIIпв категорій стану):	0.2932

3. Запас на 1 гектар:

дерев, що ростуть (I+II+IIIпв+IIIпв категорій стану):	270.351 м ³
дерев, що всихають і сухостійних IV+V+VI категорій стану):	86.787 м ³
дерев, що підлягають вирубуванню IIIпв+IV+V+VI категорій стану):	122.671 м ³
	135.677 м ³

519 – загальна кількість дерев на ділянку

4. Запас на 1 гектар вітровалу, сніголому, захарашеності, всього:

у тому числі ліквідна деревина:	38.497 м ³	47.887 м ³
з неї підлягає прибиранню:	9.390 м ³	

235 – загальна кубатура на ділянку

I	II	III пв	III пв	IV	V	VI	Вітровал
0	8	70	0	113	0	9	35

5. Характер і причини ослаблення (пошкодження), всихання, тощо:

стовбурові шкідники

6. Висновок про потребу лісогосподарських заходів: згідно вимог п. 27 діючих санітарних правил в лісах України, затверджених постановою Кабінету Міністрів України від 27 липня 1995 року № 555, дане насадження потребує суцільної санітарної рубки.

Обстеження виконали: *пом. начальника кадр ліського цтва*
провідник інж. ОЗ П.
лісничий

Грицюк В.Ю.
Бласюк Ю.А.
Юрчик В.В.

КАРТКА
пробних площ обстеження санітарного стану насаджень
Рівненська область
філія "Поліський лісовий офіс" Соснівське надлісництво

Листвинське лісництво

Квартал №9

Виділ №1

Ділянка №3

площа 1.0 га група віку пристигаючі походження природне бонітет 1 тип лісу В4ДС

Номер пробної площі	Порода	Середній діаметр, см	Середня висота, см	Вік, років	Сума площ поперечних перерізів, м ²					Вітровал, сніголом, захарашеність			
					I+II	IIIв (не підлягає вируб-ню)	IIIпв (підлягає вируб-ню)	IV-VI	Разом	Ліквідна деревина		Неліквідна деревина	
										сума площ поп-х перерізів, м ²	запас м ³	сума площ поп-х перерізів, м ²	запас м ³
1	Сосна	32	23	80	3.2794	5.5867	0.0000	4.6372	13.5033	0.0095	4.7	0.0081	4.0
	Береза	15	23	80	0.0000	1.1078	0.0000	0.3215	1.4293	5.0000	0.9	2.0000	1.0
	Дуб звичайний	11	15	80	0.0000	0.4810	0.0000	0.0578	0.5388	3.0000	0.1	0.0000	0.0
	Вільха	12	17	80	0.0000	0.3328	0.0000	0.0163	0.3492	2.0000	0.2	0.0000	0.0
	Осика	34	23	80	0.0000	0.1821	0.0000	0.0000	0.1821	0.0000	0.0	0.0000	0.0
середні дані	сума площ поперечних перерізів, м ²				3.2794	7.6905	0.0000	5.0328	16.0027	10.0095		2.0081	
	запас за категоріями стану, м ³				34.106	77.817	0.000	52.139	164.062		5.905		4.977
Запас усього, м ³		174.944											

Результати обробки даних вимірювань

1. Склад: Сосна, Береза, Дуб звичайний, Вільха, Осика, , , , , , , , .

2. Повнота:

загальна фактична повнота (I–VI к. с. + вітровал):	0.3940
повнота (I–IV категорій стану, без сухостою):	0.3585
повнота, що вирубується (IIIпв–VI категорій стану):	0.1360
до рубки (дерева I+II+IIIпв+IIIпв категорій стану):	0.2580
після рубки (дерева I+II+IIIпв категорій стану):	0.2580

3. Запас на 1 гектар:

дерев, що ростуть (I+II+IIIпв+IIIпв категорій стану):	174.942 м ³
дерев, що всихають і сухостійних IV+V+VI категорій стану):	111.923 м ³
дерев, що підлягають вирубуванню IIIпв+IV+V+VI категорій стану):	48.795 м ³
	52.139 м ³

321 – загальна кількість дерев на ділянку

4. Запас на 1 гектар вітровалу, сніголому, захарашеності, всього:

у тому числі ліквідна деревина:	10.882 м ³
з неї підлягає прибиранню:	5.905 м ³
	4.977 м ³

170 – загальна кубатура на ділянку

	I	II	III пв	III пв	IV	V	VI	Вітровал
	13	21	78	0	48	0	4	6

5. Характер і причини ослаблення (пошкодження), всихання, тощо:

стовбурові шкідники

6. Висновок про потребу лісогосподарських заходів: згідно вимог п. 27 діючих санітарних правил в лісах України, затверджених постановою Кабінету Міністрів України від 27 липня 1995 року № 555, дане насадження потребує суцільної санітарної рубки.

Обстеження виконали: помічник начальника коуплісництва. *Гричук В.Ю.*
 провідний інж. оз.п. *Власюк Ю.А.*
 лісничий *Юрчик В.В.*

КАРТКА
пробних площ обстеження санітарного стану насаджень
Рівненська область
філія "Поліський лісовий офіс" Соснівське надлісництво

Жовтневе лісництво

Квартал №28

Виділ №7

площа 0.4 га група віку пристигаючі походження природне бонітет 1 тип лісу ВЗДС

Номер пробної площі	Порода	Середній діаметр, см	Середня висота, см	Вік, років	Сума площ поперечних перерізів, м ²					Вітровал, сніголом, захарашеність			
					I+II	IIIв (не підлягас вируб-ню)	IIIпв (підлягас вируб-ню)	IV-VI	Разом	Ліквідна деревина		Неліквідна деревина	
										сума площ поп-х перерізів, м ²	запас м ³	сума площ поп-х перерізів, м ²	запас м ³
1	Сосна	35	25	63	1.4117	1.6554	0.0000	2.5698	5.6369	0.0010	0.2	0.0000	0.0
	Дуб звичайний	14	17	63	0.0000	1.1279	0.0000	0.0452	1.1731	3.0000	0.1	0.0000	0.0
	Вільха	27	19	63	0.0000	0.4095	0.0000	0.0000	0.4095	1.0000	0.4	1.0000	0.4
	Береза	20	17	63	0.0000	0.0314	0.0000	0.0000	0.0314	0.0000	0.0	0.0000	0.0
середні дані	сума площ поперечних перерізів, м ²				1.4117	3.2242	0.0000	2.6150	7.2509	4.0010		1.0000	
	запас за категоріями стану, м ³				15.812	31.869	0.000	29.162	76.843		0.750		0.398
Запас усього, м ³		77.991											

Результати обробки даних вимірювань

1. Склад: Сосна, Дуб звичайний, Вільха, Береза, , , , , , , , ,

2. Повнота:

загальна фактична повнота (I–VI к. с. + вітровал):	0.4361
повнота (I–IV категорій стану, без сухостою):	0.4157
повнота, що вирубується (IIIпв–VI категорій стану):	0.1454
до рубки (дерева I+II+IIIпв+IIIпв категорій стану):	0.2906
після рубки (дерева I+II+IIIпв категорій стану):	0.2906

3. Запас на 1 гектар:

дерев, що ростуть (I+II+IIIпв+IIIпв категорій стану):	194.975 м ³
дерев, що всихають і сухостійних IV+V+VI категорій стану):	119.203 м ³
дерев, що підлягають вирубуванню IIIпв+IV+V+VI категорій стану):	72.905 м ³
дерев, що підлягають вирубуванню IIIпв+IV+V+VI категорій стану):	72.905 м ³

124 – загальна кількість дерев на ділянку

78 – загальна кубатура на ділянку

4. Запас на 1 гектар вітровалу, сніголому, захарашеності, всього:

у тому числі ліквідна деревина:	1.875 м ³
з неї підлягає прибиранню:	0.995 м ³
дерев, що підлягають вирубуванню IIIпв+IV+V+VI категорій стану):	2.870 м ³

	I	II	III пв	III пв	IV	V	VI	Вітровал
	7	9	32	0	27	0	2	1

5. Характер і причини ослаблення (пошкодження), всихання, тощо:

стовбурові шкідники

6. Висновок про потребу лісогосподарських заходів: згідно вимог п. 27 діючих санітарних правил в лісах України, затверджених постановою Кабінету Міністрів України від 27 липня 1995 року № 555, дане насадження потребує суцільної санітарної рубки.

Обстеження виконали:

- 1) Ром. Бог. Мараїшичів
- 2) Гр. Іван. Іван. ОЗН
- 3) Місний

[Підписи]

- Григорук В.Ю
- Власюк Ю.А.
- Роман О.І.

КАРТКА
пробних площ обстеження санітарного стану насаджень
Рівненська область
філія "Поліський лісовий офіс" Соснівське надлісництво

Жовтневе лісництво

Квартал №28

Виділ №23

Ділянка №1

площа 1.0 га група віку пристигаючі походження природне бонітет 1 тип лісу ВЗДС

Номер пробної площі	Порода	Середній діаметр, см	Середня висота, см	Вік, років	Сума площ поперечних перерізів, м ²					Вігровал, сніголом, захаращеність			
					I+II	IIIв (не підлягас вируб-ню)	IIIпв (підлягас вируб-ню)	IV-VI	Разом	Ліквідна деревина		Неліквідна деревина	
										сума площ поп-х перерізів, м ²	запас м ³	сума площ поп-х перерізів, м ²	запас м ³
1	Сосна	39	24	62	1.5838	7.2320	0.0000	4.5141	13.3299	0.0073	3.8	0.0000	0.0
	Дуб звичайний	17	19	62	0.0000	4.7703	0.0000	0.4107	5.1810	11.0000	1.1	0.0000	0.0
	Осика	22	21	62	0.0000	0.1382	0.0000	0.1658	0.3040	1.0000	0.1	0.0000	0.0
середні дані	сума площ поперечних перерізів, м ²				1.5838	12.1405	0.0000	5.0906	18.8149	12.0073		0.0000	
	запас за категоріями стану, м ³				17.105	123.509	0.000	54.138	194.752		5.020		0.000
Запас усього, м ³					199.772								

КАРТКА
пробних площ обстеження санітарного стану насаджень
Рівненська область
філія "Поліський лісовий офіс" Соснівське надлісництво

Жовтневе лісництво

Квартал №27

Виділ №20

площа 0.7 га група віку пристигаючі походження природне бонітет 1 тип лісу СЗГДС

Номер пробної площі	Порода	Середній діаметр, см	Середня висота, см	Вік, років	Сума площ поперечних перерізів, м ²					Вітровал, сніголом, захаращеність			
					I+II	IIIв (не підлягає вируб-ню)	IIIпв (підлягає вируб-ню)	IV-VI	Разом	Ліквідна деревина		Неліквідна деревина	
										сума площ поп-х перерізів, м ²	запас м ³	сума площ поп-х перерізів, м ²	запас м ³
1	Сосна	42	26	77	2.1842	1.7082	0.0000	6.7196	10.6119	0.0125	5.0	0.0018	0.7
	Дуб звичайний	22	20	77	0.0000	3.2844	0.0000	0.1193	3.4038	7.0000	1.2	0.0000	0.0
	Липа	13	18	77	0.0000	0.7687	0.0000	0.0276	0.7963	3.0000	0.4	0.0000	0.0
	Осика	24	18	77	0.0000	0.0314	0.0000	0.1520	0.1834	0.0000	0.0	0.0000	0.0
	Граб	12	13	77	0.0000	0.0251	0.0000	0.0113	0.0364	0.0000	0.0	0.0000	0.0
середні дані	сума площ поперечних перерізів, м ²				2.1842	5.8178	0.0000	7.0298	15.0318	10.0125		0.0018	
	запас за категоріями стану, м ³				25.336	58.756	0.000	80.697	164.789		6.594		0.714
Запас усього, м ³		172.097											

Результати обробки даних вимірювань

1. Склад: Сосна, Дуб звичайний, Липа, Осика, Граб, , , , , , , , .

2. Повнота:

загальна фактична повнота (I–VI к. с. + вітровал):	0.5223
повнота (I–IV категорій стану, без сухостою):	0.4852
повнота, що вирубується (IIIпв–VI категорій стану):	0.2293
до рубки (дерева I+II+IIIнв+IIIпв категорій стану):	0.2931
після рубки (дерева I+II+IIIнв категорій стану):	0.2931

3. Запас на 1 гектар:

дерев, що ростуть (I+II+IIIнв+IIIпв категорій стану):	245.850 м ³	
дерев, що всихають і сухостійних IV+V+VI категорій стану):	120.131 м ³	
дерев, що підлягають вирубуванню IIIпв+IV+V+VI категорій стану):	115.281 м ³	

205 – загальна кількість дерев на ділянку

171 – загальна кубатура на ділянку

4. Запас на 1 гектар вітровалу, сніголому, захарашеності, всього:

у тому числі ліквідна деревина:	9.420 м ³	
з неї підлягає прибиранню:	1.020 м ³	

	I	II	III нв	III пв	IV	V	VI	Вітровал
	11	14	59	0	76	0	5	7

5. Характер і причини ослаблення (пошкодження), всихання, тощо:

стовбурові шкідники

6. Висновок про потребу лісогосподарських заходів: згідно вимог п. 27 діючих санітарних правил в лісах України, затверджених постановою Кабінету Міністрів України від 27 липня 1995 року № 555, дане насадження потребує суцільної санітарної рубки.

Обстеження виконали:

- 1) зам. начальника надзвичайної
- 2) проф. інж. ДЗЛ
- 3) м. г. м. п.

Гричук В.Ю
Височак В.Ю
Душець О.І.

КАРТКА
пробних площ обстеження санітарного стану насаджень
Рівненська область
філія "Поліський лісовий офіс" Соснівське надлісництво

Щекичинське лісництво

Квартал №5

Виділ №1

Ділянка №5

площа 0.7 га група віку середньовікові походження штучне бонітет 1А тип лісу В2ДС

Номер пробної площі	Порода	Середній діаметр, см	Середня висота, см	Вік, років	Сума площ поперечних перерізів, м ²					Вітровал, сніголом, захарашеність			
					I+II	IIIв (не підлягає вируб-ню)	IIIпв (підлягає вируб-ню)	IV-VI	Разом	Ліквідна деревина		Неліквідна деревина	
										сума площ поп-х перерізів, м ²	запас м ³	сума площ поп-х перерізів, м ²	запас м ³
1	Сосна	26	20	56	1.2259	5.1019	0.0000	2.2633	8.5910	0.0047	1.4	0.0006	0.2
	Осика	26	19	56	0.0000	0.9194	0.0000	0.1922	1.1116	2.0000	0.2	6.0000	4.8
	Береза	12	15	56	0.0000	0.5187	0.0000	0.0414	0.5602	2.0000	0.1	0.0000	0.0
	Дуб звичайний	10	13	56	0.0000	0.0929	0.0000	0.0113	0.1042	2.0000	0.1	0.0000	0.0
	Вільха	8	10	56	0.0000	0.0050	0.0000	0.0000	0.0050	0.0000	0.0	0.0000	0.0
середні дані	сума площ поперечних перерізів, м ²				1.2259	6.6380	0.0000	2.5082	10.3720	6.0047		6.0006	
	запас за категоріями стану, м ³				11.278	59.414	0.000	22.887	93.579		1.824		4.993
Запас усього, м ³		100.396											

Результати обробки даних вимірювань

1. Склад: Сосна, Осика, Береза, Дуб звичайний, Вільха,
2. Повнота:

загальна фактична повнота (I-VI к. с. + вітровал):	0.3860
повнота (I-IV категорій стану, без сухостою):	0.3377
повнота, що вирубується (III пв-VI категорій стану):	0.1124
до рубки (дерева I+II+III нв+III пв категорій стану):	0.2735
після рубки (дерева I+II+III нв категорій стану):	0.2735

3. Запас на 1 гектар:

дерев, що ростуть (I+II+III нв+III пв категорій стану):	143.424 м ³
дерев, що всихають і сухостійних (IV+V+VI категорій стану):	100.989 м ³
дерев, що підлягають вирубуванню (III пв+IV+V+VI категорій стану):	30.280 м ³
Запас на 1 гектар вітровалу, сніголому, захарашеності, всього:	32.696 м ³
у тому числі ліквідна деревина:	9.739 м ³
з неї підлягає прибиранню:	2.606 м ³
	7.133 м ³

237 – загальна кількість дерев на ділянку

95 – загальна кубатура на ділянку

	I	II	III нв	III пв	IV	V	VI	Вітровал
	0	11	59	0	18	2	3	2

5. Характер і причини ослаблення (пошкодження), всихання, тощо:

стовбурові шкідники

6. Висновок про потребу лісгосподарських заходів: згідно вимог п. 27 діючих санітарних правил в лісах України, затверджених постановою Кабінету Міністрів України від 27 липня 1995 року № 555, дане насадження потребує сушільної санітарної рубки.

Обстеження виконали:

- 1) Пом. нач. надрісництва
 2) Прев. інженер ОЗА
 3) В.О. А-20

Володимир Гризюк
 Юрій Власюк
 Юрій Бабак

КАРТКА
пробних площ обстеження санітарного стану насаджень
Рівненська область
філія "Поліський лісовий офіс" Соснівське надлісництво

Щекичинське лісництво

Квартал №42

Виділ №72

площа 0.9 га група віку стиглі походження природне бонітет 2 тип лісу ВЗДС

Номер пробної площі	Порода	Середній діаметр, см	Середня висота, см	Вік, років	Сума площ поперечних перерізів, м ²					Вітровал, сніголом, захарщеність			
					I+II	IIIв (не підлягас вируб-ню)	IIIв (підлягас вируб-ню)	IV-VI	Разом	Ліквідна деревина		Неліквідна деревина	
										сума площ поп-х перерізів, м ²	запас м ³	сума площ поп-х перерізів, м ²	запас м ³
1	Сосна	30	25	81	1.4997	4.2164	0.0000	2.8775	8.5936	0.0035	1.7	0.0224	11.0
	Дуб звичайний	25	21	81	0.0000	1.7257	0.0000	0.0113	1.7370	3.0000	0.9	1.0000	0.6
	Ялина	11	16	81	0.0000	0.2412	0.0000	0.1972	0.4383	4.0000	0.2	0.0000	0.0
	Граб	11	15	81	0.0000	0.2575	0.0000	0.0276	0.2851	3.0000	0.2	0.0000	0.0
	Осика	16	16	81	0.0000	0.0201	0.0000	0.0000	0.0201	0.0000	0.0	0.0000	0.0
	Вільха	24	20	81	0.0000	0.0452	0.0000	0.0000	0.0452	0.0000	0.0	0.0000	0.0
середні дані	сума площ поперечних перерізів, м ²				1.4997	6.5061	0.0000	3.1136	11.1194	10.0035		1.0224	
	запас за категоріями стану, м ³				16.796	69.059	0.000	34.124	119.979		3.042		11.621
Запас усього, м ³		134.642											

Результати обробки даних вимірювань

1. Склад: Сосна, Дуб звичайний, Ялина, Граб, Осика, Вільха, , , , , , .

2. Повнота:

загальна фактична повнота (I-VI к. с. + вітровал): 0.3121
 повнота (I-IV категорій стану, без сухостою): 0.2651
 повнота, що вирубується (IIIпв-VI категорій стану): 0.1051
 до рубки (дерева I+II+IIIнв+IIIпв категорій стану): 0.2070
 після рубки (дерева I+II+IIIнв категорій стану): **0.2070**

3. Запас на 1 гектар:

дерев, що ростуть (I+II+IIIнв+IIIпв категорій стану): 149.602 м³
 95.394 м³
 дерев, що всихають і сухостійних IV+V+VI категорій стану): 37.916 м³
 дерев, що підлягають вирубуванню IIIпв+IV+V+VI категорій стану): 37.916 м³

235 – загальна кількість дерев на ділянку

4. Запас на 1 гектар вітровалу, сніголому, захарашеності, всього:

у тому числі ліквідна деревина: 3.380 м³
 з неї підлягає прибиранню: 12.912 м³

123 – загальна кубатура на ділянку

	I	II	III нв	III пв	IV	V	VI	Вітровал
	0	17	69	0	28	0	6	3

5. Характер і причини ослаблення (пошкодження), всихання, тощо:

стовбурові шкідники

6. Висновок про потребу лісгосподарських заходів: згідно вимог п. 27 діючих санітарних правил в лісах України, затверджених постановою Кабінету Міністрів України від 27 липня 1995 року № 555, дане насадження потребує суцільної санітарної рубки.

Обстеження виконали:

1) Пом. кач. надлісництва
 2) Пров. інж. ОЗЛ
 3) В.О. 1-20

Володимир Гризюк
 Юрій Власюк
 Юрій Бадак

КАРТКА
пробних площ обстеження санітарного стану насаджень
Рівненська область
філія "Поліський лісовий офіс" Соснівське надлісництво

Щекичинське лісництво

Квартал №6

Виділ №8

площа 0.6 га група віку ___ стиглі ___ походження ___ природне ___ бонітет ___ I ___ тип лісу В2ДС

Номер пробної площі	Порода	Середній діаметр, см	Середня висота, см	Вік, років	Сума площ поперечних перерізів, м ²					Вітровал, сніголом, захаращеність			
					I+II	IIIв (не підлягає вируб-ню)	IIIпв (підлягає вируб-ню)	IV-VI	Разом	Ліквідна деревина		Неліквідна деревина	
										сума площ поп-х перерізів, м ²	запас м ³	сума площ поп-х перерізів, м ²	запас м ³
I	Сосна	35	27	81	1.6956	2.4304	0.0000	2.5057	6.6317	0.0072	2.6	0.0041	1.5
	Дуб звичайний	20	23	81	0.0000	2.0335	0.0000	0.2550	2.2884	10.0000	1.5	0.0000	0.0
	Граб	11	16	81	0.0000	1.9455	0.0000	0.4999	2.4454	29.0000	2.2	7.0000	1.1
	Осіка	32	23	81	0.0000	0.0615	0.0000	0.1017	0.1633	0.0000	0.0	0.0000	0.0
	Береза	29	23	81	0.0000	0.2512	0.0000	0.0000	0.2512	1.0000	0.1	0.0000	0.0
	Клен	11	14	81	0.0000	0.1017	0.0000	0.0000	0.1017	1.0000	0.0	0.0000	0.0
	середні дані	сума площ поперечних перерізів, м ²				1.6956	6.8238	0.0000	3.3623	11.8818	41.0072		7.0041
запас за категоріями стану, м ³					20.347	70.872	0.000	37.900	129.119		6.362		2.595
Запас усього, м ³					138.076								

Результати обробки даних вимірювань

1. Склад: Сосна, Дуб звичайний, Граб, Осика, Береза, Клен, , , , , , , ,

2. Повнота:

загальна фактична повнота (I–VI к. с. + вітровал):	0.5670
повнота (I–IV категорій стану, без сухостою):	0.4628
повнота, що вирубується (IIIпв–VI категорій стану):	0.1799
до рубки (дерев I+II+IIIпв+IIIпв категорій стану):	0.3871
після рубки (дерев I+II+IIIпв категорій стану):	0.3871

3. Запас на 1 гектар:

дерев, що ростуть (I+II+IIIпв+IIIпв категорій стану):	230.130 м ³
дерев, що всихають і сухостійних IV+V+VI категорій стану):	152.032 м ³
дерев, що підлягають вирубуванню IIIпв+IV+V+VI категорій стану):	63.167 м ³
дерев, що підлягають вирубуванню IIIпв+IV+V+VI категорій стану):	63.167 м ³

398 – загальна кількість дерев на ділянку

4. Запас на 1 гектар вітровалу, сніголому, захарашеності, всього:

у тому числі ліквідна деревина:	10.603 м ³	14.928 м ³
з неї підлягає прибиранню:	4.325 м ³	

135 – загальна кубатура на ділянку

	I	II	III нв	III пв	IV	V	VI	Вітровал
	0	20	71	0	27	0	11	6

5. Характер і причини ослаблення (пошкодження), всихання, тощо:

стовбурові шкідники

6. Висновок про потребу лісогосподарських заходів: згідно вимог п. 27 діючих санітарних правил в лісах України, затверджених постановою Кабінету Міністрів України від 27 липня 1995 року № 555, дане насадження потребує суцільної санітарної рубки.

Обстеження виконали:

- 1) Політчик кон. надлишчтва
- 2) Провідний інженер ОЗЛ
- 3) в.о. 1.20



Володимир Гречук
Юрій Властик
Юрій Бабак

КАРТКА
пробних площ обстеження санітарного стану насаджень
Рівненська область
філія "Поліський лісовий офіс" Соснівське надлісництво

Стрийське лісництво

Квартал № 76

Виділ № 16(1)

Ділянка № 1

площа 0.4 га група віку середньовікові походження

штучне

бонітет

2

тип лісу

С4ВЛЧ

Номер пробної площі	Порода	Середній діаметр, см	Середня висота, см	Вік, років	Сума площ поперечних перерізів, м ²					Вітровал, сніголом, захарашеність			
					I+II	IIIв (не підлягає вируб-ню)	IIIпв (підлягає вируб-ню)	IV-VI	Разом	Ліквідна деревина		Неліквідна деревина	
										сума площ поп-х перерізів, м ²	запас м ³	сума площ поп-х перерізів, м ²	запас м ³
1	Сосна	38	23	51	1.9280	1.5348	0.0000	6.7962	10.2590	0.0133	2.6	0.0115	2.3
	Граб	11	13	51	0.0000	0.9018	0.0000	0.1206	1.0224	7.0000	0.3	0.0000	0.0
	Береза	14	17	51	0.0000	0.2763	0.0000	0.0050	0.2813	2.0000	0.3	2.0000	0.3
	Вільха	13	16	51	0.0000	0.5489	0.0000	0.0515	0.6004	5.0000	0.4	0.0000	0.0
	Дуб звичайний	13	15	51	0.0000	0.0929	0.0000	0.0000	0.0929	1.0000	0.1	0.0000	0.0
середні дані	сума площ поперечних перерізів, м ²				1.9280	3.3548	0.0000	6.9733	12.2560	15.0133		2.0115	
	запас за категоріями стану, м ³				20.051	29.107	0.000	71.921	121.079		3.642		2.582
Запас усього, м ³									127.303				

Результати обробки даних вимірювань

1. Склад: Сосна, Граб, Береза, Вільха, Дуб звичайний, , , , , , , , .

2. Повнота:

загальна фактична повнота (I–VI к. с. + вітровал): 0.7995
 повнота (I–IV категорій стану, без сухостою): 0.7259
 повнота, що вирубується (IIIпв–VI категорій стану): 0.4210
 до рубки (дерев I+II+IIIнв+IIIпв категорій стану): 0.3785
 після рубки (дерев I+II+IIIнв категорій стану): **0.3785**

3. Запас на 1 гектар:

дерев, що ростуть (I+II+IIIнв+IIIпв категорій стану): 318.263 м³
 122.895 м³
 дерев, що всихають і сухостійних IV+V+VI категорій стану): 179.803 м³
 179.803 м³
 дерев, що підлягають вирубуванню IIIпв+IV+V+VI категорій стану): 15.560 м³

259 – загальна кількість дерев на ділянку

125 – загальна кубатура на ділянку

4. Запас на 1 гектар вітровалу, сніголому, захарашеності, всього:

у тому числі ліквідна деревина: 9.105 м³
 з неї підлягає прибиранню: 6.455 м³

	I	II	III нв	III пв	IV	V	VI	Вітровал
	7	13	29	0	69	1	2	4

5. Характер і причини ослаблення (пошкодження), всихання, тощо:

стовбурові шкідники _____

6. Висновок про потребу лісгосподарських заходів: згідно вимог п. 27 діючих санітарних правил в лісах України, затверджених постановою Кабінету Міністрів України від 27 липня 1995 року № 555, дане насадження потребує суцільної санітарної рубки.

Обстеження виконали:

пош. Мачальська Надія Іванівна
 провідний інженер
 лісничий

Грицюк Р. Ю
 Вещенок Ю. А
 Бачуцький О. Р.