

**ПОВІДОМЛЕННЯ**  
**про появу ознак погіршення санітарного стану лісових насаджень**

Рівненська область

(Автономна Республіка Крим, область)

ССВК «Селянський ліс»

(найменування власника лісів, постійного лісокористувача)

Лісництво Синіжівське урочище \_\_\_\_\_ квартал № 26  
виділ № 39 ділянка № \_\_\_\_\_ площа 1.9 гектарів

Таксаційна характеристика насадження

Склад 3Сз(51)4Бп2Влч1Сз(81)+Дз , вік 51 років, бонітет 1 , середній діаметр 28 сантиметрів, середня висота 20 метрів, повнота 0.40 , тип лісу СЗДСА , рельєф рівнинний , експозиція \_\_\_\_\_, ґрунт \_\_\_\_\_, підріст \_\_\_\_\_, підлісок \_\_\_\_\_

Лісопатологічна характеристика насадження

Вид пошкодження насадження (лісова пожежа, буревій, сніголам, обледеніння, відмирання та всихання дерев, захарашеність, об'їдання шкідниками хвої/листя, наявність гусені, масовий літ метеликів, опадання хвої/листя, відлущення кори на стовбурах та інші ознаки, не характерні для нормального стану дерев) вітровал, бурелом

Ступінь пошкодження, ураження: середнє  
(поодиноке, слабе, середнє, сильне)

Вид розподілу пошкоджених дерев: поодинокий  
(поодинокий, груповий, куртинний)

Обсяг ушкодженої деревини на 1 гектарі (окомірно) 10 куб. метрів, у тому числі сухостійної 2 куб. метрів

Ознаки погіршення стану лісових насаджень виявив:

майстер лісу  
(посада)

  
(підпис)

С. О. Руднік  
(ініціали та прізвище)

03 лютого 2026 року

лісничий  
(лісничий (помічник лісничого))

  
(підпис)

М. П. Брічка  
(ініціали та прізвище)

03 лютого 2026 року

Висновок інженера відділу (сектору) охорони і захисту лісу державного лісогосподарського (лісомисливського) підприємства або представника державного спеціалізованого лісозахисного підприємства щодо необхідності здійснення лісозахисних чи інших заходів з поліпшення санітарного стану лісів за результатами огляду санітарного стану лісової ділянки: потребус санітарної вибіркової рубки.

інженер ОЗЛ  
(посада)

  
(підпис)

В. І. Рогульчик  
(ініціали та прізвище)

05 02 2026 року

**ПОВІДОМЛЕННЯ**  
**про появу ознак погіршення санітарного стану лісових насаджень**

Рівненська область

(Автономна Республіка Крим, область)

ССВК «Селянський ліс»

(найменування власника лісів, постійного лісокористувача)

Лісництво Синіжівське урочище \_\_\_\_\_ квартал № 27  
виділ № 5 ділянка № 1 площа 2.0 гектарів

Таксаційна характеристика насадження

Склад ЗСЗБп1Дз2Влч1Ос, вік 22 років, бонітет 2, середній діаметр 14 сантиметрів,  
середня висота 8 метрів, повнота 0.90, тип лісу В2ДС, рельєф рівнинний,  
експозиція \_\_\_\_\_, ґрунт \_\_\_\_\_, підріст \_\_\_\_\_, підлісок \_\_\_\_\_

Лісопатологічна характеристика насадження

Вид пошкодження насадження (лісова пожежа, буревій, сніголам, обледеніння, відмирання та всихання дерев, захаращеність, об'їдання шкідниками хвої/листя, наявність гусені, масовий літ метеликів, опадання хвої/листя, відлущення кори на стовбурах та інші ознаки, не характерні для нормального стану дерев) вігровал, бурелом

Ступінь пошкодження, ураження: середнє  
(поодинокє, слабке, середнє, сильне)

Вид розподілу пошкоджених дерев: поодинокій  
(поодинокій, груповий, куртинний)

Обсяг ушкодженої деревини на 1 гектарі (окомірно) 10 куб. метрів, у тому числі сухостійної 2 куб. метрів

Ознаки погіршення стану лісових насаджень виявив:

майстер лісу  
(посада)




(підпис)

С. О. Руднік  
(ініціали та прізвище)

03 лютого 2026 року

лісничий  
(лісничий (помічник лісничого))



(підпис)

М. П. Бричка  
(ініціали та прізвище)

03 лютого 2026 року

Висновок інженера відділу (сектору) охорони і захисту лісу державного лісогосподарського (лісомисливського) підприємства або представника державного спеціалізованого лісозахисного підприємства щодо необхідності здійснення лісозахисних чи інших заходів з поліпшення санітарного стану лісів за результатами огляду санітарного стану лісової ділянки: потребус санітарної вибіркової рубки.

інженер ОЗЛ  
(посада)



(підпис)

В. І. Рогульчик  
(ініціали та прізвище)

05 02 2026 року

**ПОВІДОМЛЕННЯ**  
**про появу ознак погіршення санітарного стану лісових насаджень**

Рівненська область

(Автономна Республіка Крим, область)

ССВК «Селянський ліс»

(найменування власника лісів, постійного лісокористувача)

Лісництво Синіжівське урочище \_\_\_\_\_ квартал № 27  
виділ № 7 ділянка № \_\_\_\_\_ площа 1.8 гектарів

Таксаційна характеристика насадження

Склад 5Бп1Сз3Ос1Дз, вік 21 років, бонітет 2, середній діаметр 12 сантиметрів, середня висота 11 метрів, повнота 0.90, тип лісу ВЗДС, рельєф рівнинний, експозиція \_\_\_\_\_, ґрунт \_\_\_\_\_, підріст \_\_\_\_\_, підлісок \_\_\_\_\_

Лісопатологічна характеристика насадження

Вид пошкодження насадження (лісова пожежа, буревій, сніголам, обледеніння, відмирання та всихання дерев, захаращеність, об'їдання шкідниками хвої/листя, наявність гусені, масовий літ метеликів, опадання хвої/листя, відлущення кори на стовбурах та інші ознаки, не характерні для нормального стану дерев) вітровал, бурелом

Ступінь пошкодження, ураження: середнє  
(поодинокі, слабке, середнє, сильне)

Вид розподілу пошкоджених дерев: поодинокий  
(поодинокий, груповий, куртинний)

Обсяг ушкодженої деревини на 1 гектарі (окомірно) 10 куб. метрів, у тому числі сухостійної 2 куб. метрів

Ознаки погіршення стану лісових насаджень виявив:


майстер лісу  
(посада)

  
(підпис)

С. О. Руднік  
(ініціали та прізвище)

03 лютого 2026 року

лісничий  
(лісничий (помічник лісничого))

  
(підпис)

М. П. Брчка  
(ініціали та прізвище)

03 лютого 2026 року

Висновок інженера відділу (сектору) охорони і захисту лісу державного лісогосподарського (лісомисливського) підприємства або представника державного спеціалізованого лісозахисного підприємства щодо необхідності здійснення лісозахисних чи інших заходів з поліпшення санітарного стану лісів за результатами огляду санітарного стану лісової ділянки: потребус санітарної вибіркової рубки.

інженер ОЗЛ  
(посада)

  
(підпис)

В. І. Рогульчик  
(ініціали та прізвище)

05 02 2026 року



**ПОВІДОМЛЕННЯ**  
**про появу ознак погіршення санітарного стану лісових насаджень**

Рівненська область

(Автономна Республіка Крим, область)

ССВК «Селянський ліс»

(найменування власника лісів, постійного лісокористувача)

Лісництво Синіжівське урочище \_\_\_\_\_ квартал № 27  
виділ № 29 ділянка № 1 площа 2.8 гектарів

Таксаційна характеристика насадження

Склад 4Сз4Бп1Ос1Влч, вік 80 років, бонітет 2, середній діаметр 32 сантиметрів, середня висота 21 метрів, повнота 0.50, тип лісу ВЗДСА, рельєф рівнинний, експозиція \_\_\_\_\_, ґрунт \_\_\_\_\_, підріст \_\_\_\_\_, підлісок \_\_\_\_\_

Лісопатологічна характеристика насадження

Вид пошкодження насадження (лісова пожежа, буревій, сніголам, обледеніння, відмирання та всихання дерев, захаращеність, об'їдання шкідниками хвої/листя, наявність гусені, масовий літ метеликів, опадання хвої/листя, відлущення кори на стовбурах та інші ознаки, не характерні для нормального стану дерев) вітровал, бурелом

Ступінь пошкодження, ураження: середнє  
(поодинокє, слабке, середнє, сильнє)

Вид розподілу пошкоджених дерев: поодинокий  
(поодинокий, груповий, куртинний)

Обсяг ушкодженої деревини на 1 гектарі (окомірно) 10 куб. метрів, у тому числі сухостійної 5 куб. метрів

Ознаки погіршення стану лісових насаджень виявив:

майстер лісу \_\_\_\_\_ С. О. Руднік  
(посада) \_\_\_\_\_ (ініціали та прізвище)  
03 лютого 2026 року

лісничий \_\_\_\_\_ М. П. Брчка  
(лісничий (помічник лісничого)) \_\_\_\_\_ (ініціали та прізвище)  
03 лютого 2026 року

Висновок інженера відділу (сектору) охорони і захисту лісу державного лісогосподарського (лісомисливського) підприємства або представника державного спеціалізованого лісозахисного підприємства щодо необхідності здійснення лісозахисних чи інших заходів з поліпшення санітарного стану лісів за результатами огляду санітарного стану лісової ділянки: потребує санітарної вибіркової рубки.

інженер ОЗЛ \_\_\_\_\_ В. І. Рогольчик  
(посада) \_\_\_\_\_ (ініціали та прізвище)  
05 02 2026 року

**ПОВІДОМЛЕННЯ**  
**про появу ознак погіршення санітарного стану лісових насаджень**

Рівненська область

(Автономна Республіка Крим, область)

ССВК «Селянський ліс»

(найменування власника лісів, постійного лісокористувача)

Лісництво Синіжівське урочище \_\_\_\_\_ квартал № 35  
виділ № 20 ділянка № \_\_\_\_\_ площа 4.7 гектарів

Таксаційна характеристика насадження

Склад 7БпЗВлч+Дз, вік 36 років, бонітет 2, середній діаметр 20 сантиметрів, середня висота 15 метрів, повнота 0.40, тип лісу СЗГД, рельєф рівнинний, експозиція \_\_\_\_\_, ґрунт \_\_\_\_\_, підріст \_\_\_\_\_, підлісок \_\_\_\_\_

Лісопатологічна характеристика насадження

Вид пошкодження насадження (лісова пожежа, буревій, сніголам, обледеніння, відмирання та всихання дерев, захаращеність, об'їдання шкідниками хвої/листя, наявність гусені, масовий літ метеликів, опадання хвої/листя, відлущення кори на стовбурах та інші ознаки, не характерні для нормального стану дерев) вітровал, бурелом

Ступінь пошкодження, ураження: середнє  
(поодинокі, слабке, середнє, сильне)

Вид розподілу пошкоджених дерев: поодинокий  
(поодинокий, груповий, куртинний)

Обсяг ушкодженої деревини на 1 гектарі (окомірно) 5 куб. метрів, у тому числі сухостійної 2 куб. метрів

Ознаки погіршення стану лісових насаджень виявив:

майстер лісу  
(посада)

  
(підпис)

С. О. Руднік  
(ініціали та прізвище)

03 лютого 2026 року

лісничий  
(лісничий (помічник лісничого))

  
(підпис)

М. П. Бричка  
(ініціали та прізвище)

03 лютого 2026 року

Висновок інженера відділу (сектору) охорони і захисту лісу державного лісогосподарського (лісомисливського) підприємства або представника державного спеціалізованого лісозахисного підприємства щодо необхідності здійснення лісозахисних чи інших заходів з поліпшення санітарного стану лісів за результатами огляду санітарного стану лісової ділянки: потребус санітарної вибіркової рубки.

інженер ОЗЛ  
(посада)

  
(підпис)

В. І. Рогульчик  
(ініціали та прізвище)

05 02 2026 року

**ПОВІДОМЛЕННЯ**  
**про появу ознак погіршення санітарного стану лісових насаджень**

Рівненська область

(Автономна Республіка Крим, область)

ССВК «Селянський ліс»

(найменування власника лісів, постійного лісокористувача)

Лісництво Синіжівське урочище \_\_\_\_\_ квартал № 37  
виділ № 3 ділянка № \_\_\_\_\_ площа 11,0 гектарів

Таксаційна характеристика насадження

Склад 5Бп4Влч1Ос+Сз, вік 31 років, бонітет 2, середній діаметр 18 сантиметрів, середня висота 15 метрів, повнота 0,50, тип лісу СЗГДС, рельєф рівнинний, експозиція \_\_\_\_\_, ґрунт \_\_\_\_\_, підріст \_\_\_\_\_, підлісок \_\_\_\_\_

Лісопатологічна характеристика насадження

Вид пошкодження насадження (лісова пожежа, буревій, сніголам, обледеніння, відмирання та всихання дерев, захаращеність, об'їдання шкідниками хвої/листя, наявність гусені, масовий літ метеликів, опадання хвої/листя, відлущення кори на стовбурах та інші ознаки, не характерні для нормального стану дерев) вітровал, бурелом

Ступінь пошкодження, ураження: середнє  
(поодиноке, слабе, середнє, сильне)

Вид розподілу пошкоджених дерев: поодинокий  
(поодинокий, груповий, куртинний)

Обсяг ушкодженої деревини на 1 гектарі (окомірно) 5 куб. метрів, у тому числі сухостійної 2 куб. метрів

Ознаки погіршення стану лісових насаджень виявив:

майстер лісу  
(посада)

[Підпис]  
(підпис)

С. О. Руднік  
(ініціали та прізвище)

03 лютого 2026 року

лісничий  
(лісничий (помічник лісничого))

[Підпис]  
(підпис)

М. П. Брчка  
(ініціали та прізвище)

03 лютого 2026 року

Висновок інженера відділу (сектору) охорони і захисту лісу державного лісогосподарського (лісомисливського) підприємства або представника державного спеціалізованого лісозахисного підприємства щодо необхідності здійснення лісозахисних чи інших заходів з поліпшення санітарного стану лісів за результатами огляду санітарного стану лісової ділянки: потребус санітарної вибіркової рубки.

інженер ОЗЛ  
(посада)

[Підпис]  
(підпис)

В. І. Рогульчик  
(ініціали та прізвище)

05 02 2026 року

**ПОВІДОМЛЕННЯ**  
**про появу ознак погіршення санітарного стану лісових насаджень**

Рівненська область

(Автономна Республіка Крим, область)

ССВК «Селянський ліс»

(найменування власника лісів, постійного лісокористувача)

Лісництво Синіжівське урочище \_\_\_\_\_ квартал № 37  
виділ № 11 ділянка № \_\_\_\_\_ площа 5.1 гектарів

Таксаційна характеристика насадження

Склад 8Бп2Влч+Дз, вік 13 років, бонітет 4, середній діаметр 4 сантиметрів, середня висота 4 метрів, повнота 0,50, тип лісу СЗГДС, рельєф рівнинний, експозиція \_\_\_\_\_, ґрунт \_\_\_\_\_, підріст \_\_\_\_\_, підлісок \_\_\_\_\_

Лісопатологічна характеристика насадження

Вид пошкодження насадження (лісова пожежа, буревій, сніголам, обледеніння, відмирання та всихання дерев, захаращеність, об'їдання шкідниками хвої/листя, наявність гусени, масовий літ метеликів, опадання хвої/листя, відлущення кори на стовбурах та інші ознаки, не характерні для нормального стану дерев) вітровал, бурелом

Ступінь пошкодження, ураження: середнє  
(поодинокі, слабке, середнє, сильне)

Вид розподілу пошкоджених дерев: поодинокі  
(поодинокий, груповий, куртинний)

Обсяг ушкодженої деревини на 1 гектарі (окомірно) 5 куб. метрів, у тому числі сухостійної 2 куб. метрів

Ознаки погіршення стану лісових насаджень виявив:

майстер лісу  
(посада)

[підпис]  
(підпис)

С. О. Руднік  
(ініціали та прізвище)

03 лютого 2026 року

лісничий  
(лісничий (помічник лісничого))

[підпис]  
(підпис)

М. П. Бричка  
(ініціали та прізвище)

03 лютого 2026 року

Висновок інженера відділу (сектору) охорони і захисту лісу державного лісогосподарського (лісомисливського) підприємства або представника державного спеціалізованого лісозахисного підприємства щодо необхідності здійснення лісозахисних чи інших заходів з поліпшення санітарного стану лісів за результатами огляду санітарного стану лісової ділянки: потребус санітарної вибіркової рубки.

інженер ОЗЛ  
(посада)

[підпис]  
(підпис)

В. І. Рогульчик  
(ініціали та прізвище)

05 02 2026 року

**ПОВІДОМЛЕННЯ**  
**про появу ознак погіршення санітарного стану лісових насаджень**

Рівненська область

(Автономна Республіка Крим, область)

ССВК «Селянський ліс»

(найменування власника лісів, постійного лісокористувача)

Лісництво Синіжівське урочище \_\_\_\_\_ квартал № 37  
виділ № 18 ділянка № \_\_\_\_\_ площа 1.0 гектарів

Таксаційна характеристика насадження

Склад 5Влч3Бп2Ос+Дз+Сз, вік 26 років, бонітет 3, середній діаметр 14 сантиметрів, середня висота 10 метрів, повнота 0.60, тип лісу СЗГДС, рельєф рівнинний, експозиція   , ґрунт   , підріст   , підлісок   

Лісопатологічна характеристика насадження

Вид пошкодження насадження (лісова пожежа, буревій, сніголам, обледеніння, відмирання та всихання дерев, захаращеність, об'їдання шкідниками хвої/листя, наявність гусені, масовий літ метеликів, опадання хвої/листя, відлущення кори на стовбурах та інші ознаки, не характерні для нормального стану дерев) вітровал, бурелом


Ступінь пошкодження, ураження: середнє  
(поодинокі, слабке, середнє, сильне)

Вид розподілу пошкоджених дерев: поодинокий  
(поодинокий, груповий, куртинний)

Обсяг ушкодженої деревини на 1 гектарі (окомірно) 10 куб. метрів, у тому числі сухостійної 5 куб. метрів

Ознаки погіршення стану лісових насаджень виявив:


майстер лісу  
(посада)

  
(підпис)

С. О. Руднік  
(ініціали та прізвище)

03 лютого 2026 року

лісничий  
(лісничий (помічник лісничого))


  
(підпис)

М. П. Бричка  
(ініціали та прізвище)

03 лютого 2026 року

Висновок інженера відділу (сектору) охорони і захисту лісу державного лісогосподарського (лісомисливського) підприємства або представника державного спеціалізованого лісозахисного підприємства щодо необхідності здійснення лісозахисних чи інших заходів з поліпшення санітарного стану лісів за результатами огляду санітарного стану лісової ділянки: **потребус санітарної вибіркової рубки.**

інженер ОЗЛ  
(посада)

  
(підпис)

В. І. Рогульчик  
(ініціали та прізвище)

05 02 2026 року

## ПОВІДОМЛЕННЯ про появу ознак погіршення санітарного стану лісових насаджень

Рівненська область

(Автономна Республіка Крим, область)

ССВК «Селянський ліс»

(найменування власника лісів, постійного лісокористувача)

Лісництво Карпилівське урочище \_\_\_\_\_ квартал № 28  
виділ № 25 ділянка № \_\_\_\_\_ площа 3.9 гектарів

### Таксаційна характеристика насадження

Склад 4С3ЗВлчЗБп+Ос, вік 36 років, бонітет 1А, середній діаметр 22 сантиметрів, середня висота 17 метрів, повнота 0,70, тип лісу С2ГДС, рельєф рівнинний, експозиція \_\_\_\_\_, ґрунт \_\_\_\_\_, підріст \_\_\_\_\_, підлісок \_\_\_\_\_

### Лісопатологічна характеристика насадження

Вид пошкодження насадження (лісова пожежа, буревій, сніголам, обледеніння, відмирання та всихання дерев, захаращеність, об'їдання шкідниками хвої/листя, наявність гусениць, масовий літ метеликів, опадання хвої/листя, відлущення кори на стовбурах та інші ознаки, не характерні для нормального стану дерев) вітровал, бурелом

Ступінь пошкодження, ураження: середнє  
(поодинокі, слабке, середнє, сильне)

Вид розподілу пошкоджених дерев: поодинокий  
(поодинокий, груповий, куртинний)

Обсяг ушкодженої деревини на 1 гектарі (окомірно) 15 куб. метрів, у тому числі сухостійної 5 куб. метрів

Ознаки погіршення стану лісових насаджень виявив:

майстер лісу  
(посада)

[Підпис]  
(підпис)

Д. М. Кривда  
(ініціали та прізвище)

03 лютого 2026 року

лісничий  
(лісничий (помічник лісничого))

[Підпис]  
(підпис)

М. П. Брчка  
(ініціали та прізвище)

03 лютого 2026 року

Висновок інженера відділу (сектору) охорони і захисту лісу державного лісогосподарського (лісомисливського) підприємства або представника державного спеціалізованого лісозахисного підприємства щодо необхідності здійснення лісозахисних чи інших заходів з поліпшення санітарного стану лісів за результатами огляду санітарного стану лісової ділянки: потребус санітарної вибіркової рубки.

інженер ОЗЛ  
(посада)

[Підпис]  
(підпис)

В. І. Рогольчик  
(ініціали та прізвище)

05 02 2026 року

**ПОВІДОМЛЕННЯ**  
**про появу ознак погіршення санітарного стану лісових насаджень**

Рівненська область

(Автономна Республіка Крим, область)

ССВК «Селянський ліс»

(найменування власника лісів, постійного лісокористувача)

Лісництво Карпилівське урочище \_\_\_\_\_ квартал № 29  
виділ № 21 ділянка № \_\_\_\_\_ площа 4,5 гектарів

Таксаційна характеристика насадження

Склад 6Влч2Бп2Сз, вік 35 років, бонітет 2, середній діаметр 18 сантиметрів, середня висота 16 метрів, повнота 0,60, тип лісу С2ГДС, рельєф рівнинний, експозиція \_\_\_\_\_, ґрунт \_\_\_\_\_, підріст \_\_\_\_\_, підлісок \_\_\_\_\_

Лісопатологічна характеристика насадження

Вид пошкодження насадження (лісова пожежа, буревій, сніголам, обледеніння, відмирання та всихання дерев, захаращеність, об'їдання шкідниками хвої/листя, наявність гусені, масовий літ метеликів, опадання хвої/листя, відлущення кори на стовбурах та інші ознаки, не характерні для нормального стану дерев) вітровал, бурелом


Ступінь пошкодження, ураження: середнє  
(поодинокі, слабе, середнє, сильне)

Вид розподілу пошкоджених дерев: поодинокий  
(поодинокий, груповий, куртинний)

Обсяг ушкодженої деревини на 1 гектарі (окомірно) 5 куб. метрів, у тому числі сухостійної 2 куб. метрів

Ознаки погіршення стану лісових насаджень виявив:

майстер лісу  
(посада)

  
(підпис)

Д. М. Кривда  
(ініціали та прізвище)

03 лютого 2026 року

лісничий  
(лісничий (помічник лісничого))

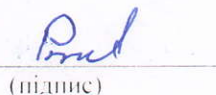
  
(підпис)

М. П. Брічка  
(ініціали та прізвище)

03 лютого 2026 року

Висновок інженера відділу (сектору) охорони і захисту лісу державного лісогосподарського (лісомисливського) підприємства або представника державного спеціалізованого лісозахисного підприємства щодо необхідності здійснення лісозахисних чи інших заходів з поліпшення санітарного стану лісів за результатами огляду санітарного стану лісової ділянки: потребус санітарної вибіркової рубки.

інженер ОЗЛ  
(посада)

  
(підпис)

В. І. Рогудьчик  
(ініціали та прізвище)

05 02 2026 року

**ПОВІДОМЛЕННЯ**  
**про появу ознак погіршення санітарного стану лісових насаджень**

Рівненська область

(Автономна Республіка Крим, область)

ССВК «Селянський ліс»

(найменування власника лісів, постійного лісокористувача)

Лісництво Карпилівське урочище \_\_\_\_\_ квартал № 29  
виділ № 29 ділянка № \_\_\_\_\_ площа 2.5 гектарів

Таксаційна характеристика насадження

Склад 2Бп2Ос1Дз1Сз, вік 10 років, бонітет 1, середній діаметр 4 сантиметрів, середня висота 4 метрів, повнота 0.80, тип лісу СЗГДС, рельєф рівнинний, експозиція \_\_\_\_\_, ґрунт \_\_\_\_\_, підріст \_\_\_\_\_, підлісок \_\_\_\_\_

Лісопатологічна характеристика насадження

Вид пошкодження насадження (лісова пожежа, буревій, сніголам, обледеніння, відмирання та всихання дерев, захаращеність, об'їдання шкідниками хвої/листя, наявність гусені, масовий літ метеликів, опадання хвої/листя, відлущення кори на стовбурах та інші ознаки, не характерні для нормального стану дерев) вітровал, бурелом

Ступінь пошкодження, ураження: середнє  
(поодинокі, слабке, середнє, сильне)

Вид розподілу пошкоджених дерев: поодинокий  
(поодинокий, груповий, куртинний)

Обсяг ушкодженої деревини на 1 гектарі (окомірно) 5 куб. метрів, у тому числі сухостійної 5 куб. метрів

Ознаки погіршення стану лісових насаджень виявив:

майстер лісу  
(посада)

  
(підпис)

Д. М. Кривда  
(ініціали та прізвище)

03 лютого 2026 року

лісничий  
(лісничий (помічник лісничого))


  
(підпис)

М. Н. Брчка  
(ініціали та прізвище)

03 лютого 2026 року

Висновок інженера відділу (сектору) охорони і захисту лісу державного лісогосподарського (лісомисливського) підприємства або представника державного спеціалізованого лісозахисного підприємства щодо необхідності здійснення лісозахисних чи інших заходів з поліпшення санітарного стану лісів за результатами огляду санітарного стану лісової ділянки: потребус санітарної вибіркової рубки.

інженер ОЗЛ  
(посада)

  
(підпис)

В. І. Рогульчик  
(ініціали та прізвище)

05 02 2026 року

**ПОВІДОМЛЕННЯ**  
**про появу ознак погіршення санітарного стану лісових насаджень**

Рівненська область

(Автономна Республіка Крим, область)

ССВК «Селянський ліс»

(найменування власника лісів, постійного лісокористувача)

Лісництво Карпилівське урочище \_\_\_\_\_ квартал № 29  
виділ № 32 ділянка № \_\_\_\_\_ площа 1.7 гектарів

Таксаційна характеристика насадження

Склад 7СзЗБп, вік 26 років, бонітет 1, середній діаметр 14 сантиметрів, середня висота 10 метрів, повнота 0.70, тип лісу В2ДС, рельєф рівнинний, екенозіція \_\_\_\_\_, ґрунт \_\_\_\_\_, підріст \_\_\_\_\_, підлісок \_\_\_\_\_

Лісопатологічна характеристика насадження

Вид пошкодження насадження (лісова пожежа, буревій, сніголам, обледеніння, відмирання та всихання дерев, захаращеність, об'їдання шкідниками хвої/листя, наявність гусени, масовий літ метеликів, опадання хвої/листя, відлущення кори на стовбурах та інші ознаки, не характерні для нормального стану дерев) стовбурові шкідники


Ступінь пошкодження, ураження: середнє  
(поодиноке, слабе, середнє, сильне)

Вид розподілу пошкоджених дерев: поодинокий  
(поодинокий, груповий, куртинний)

Обсяг ушкодженої деревини на 1 гектарі (окомірно) 10 куб. метрів, у тому числі сухостійної 5 куб. метрів

Ознаки погіршення стану лісових насаджень виявив:

майстер лісу  
(посада)

  
(підпис)

Д. М. Кривда  
(ініціали та прізвище)

03 лютого 2026 року

лісничий  
(лісничий (помічник лісничого))

  
(підпис)

М. Н. Бречка  
(ініціали та прізвище)

03 лютого 2026 року

Висновок інженера відділу (сектору) охорони і захисту лісу державного лісогосподарського (лісомисливського) підприємства або представника державного спеціалізованого лісозахисного підприємства щодо необхідності здійснення лісозахисних чи інших заходів з поліпшення санітарного стану лісів за результатами огляду санітарного стану лісової ділянки: потребус санітарної вибіркової рубки.

інженер ОЗЛ  
(посада)

  
(підпис)

В. І. Рогульчик  
(ініціали та прізвище)

05 02 2026 року

**ПОВІДОМЛЕННЯ**  
**про появу ознак погіршення санітарного стану лісових насаджень**

Рівненська область

(Автономна Республіка Крим, область)

ССВК «Селянський ліс»

(найменування власника лісів, постійного лісокористувача)

Лісництво Карпилівське урочище \_\_\_\_\_ квартал № 30  
виділ № 4 ділянка № \_\_\_\_\_ площа 5.8 гектарів

Таксаційна характеристика насадження

Склад 5Бп1Влч1Дз3Ос, вік 12 років, бонітет 3, середній діаметр 4 сантиметрів, середня висота 5 метрів, повнота 0.70, тип лісу В2ДС, рельєф рівнинний, експозиція \_\_\_\_\_, ґрунт \_\_\_\_\_, підріст \_\_\_\_\_, підлісок \_\_\_\_\_

Лісопатологічна характеристика насадження

Вид пошкодження насадження (лісова пожежа, буревій, сніголам, обледеніння, відмирання та всихання дерев, захаращеність, об'їдання шкідниками хвої/листя, наявність гусені, масовий літ метеликів, опадання хвої/листя, відлущення кори на стовбурах та інші ознаки, не характерні для нормального стану дерев) вітровал, бурелом

Ступінь пошкодження, ураження: середнє  
(поодиноке, слабе, середнє, сильне)

Вид розподілу пошкоджених дерев: поодинокий  
(поодинокий, груповий, куртинний)

Обсяг ушкодженої деревини на 1 гектарі (окомірно) 5 куб. метрів, у тому числі сухостійної 2 куб. метрів

Ознаки погіршення стану лісових насаджень виявив:

майстер лісу  
(посада)

[Підпис]  
(підпис)

Д. М. Кривда  
(ініціали та прізвище)

03 лютого 2026 року

лісничий  
(лісничий (помічник лісничого))

[Підпис]  
(підпис)

М. П. Бричка  
(ініціали та прізвище)

03 лютого 2026 року

Висновок інженера відділу (сектору) охорони і захисту лісу державного лісогосподарського (лісомисливського) підприємства або представника державного спеціалізованого лісозахисного підприємства щодо необхідності здійснення лісозахисних чи інших заходів з поліпшення санітарного стану лісів за результатами огляду санітарного стану лісової ділянки: потребус санітарної вибіркової рубки.

інженер ОЗЛ  
(посада)

[Підпис]  
(підпис)

В. І. Рогульчик  
(ініціали та прізвище)

05 02 2026 року

**ПОВІДОМЛЕННЯ**  
**про появу ознак погіршення санітарного стану лісових насаджень**

Рівненська область

(Автономна Республіка Крим, область)

ССВК «Селянський ліс»

(найменування власника лісів, постійного лісокористувача)

Лісництво Карпилівське урочище \_\_\_\_\_ квартал № 30  
виділ № 20 ділянка № \_\_\_\_\_ площа 1,1 гектарів

Таксаційна характеристика насадження

Склад 4Влч4Бп(51)2Сз+Дз+Бп . вік 51 років, бонітет 3 , середній діаметр 22 сантиметрів,  
середня висота 17 метрів, повнота 0,50 , тип лісу СЗДСА , рельєф рівнинний ,  
експозиція \_\_\_\_\_ , ґрунт \_\_\_\_\_ , підріст \_\_\_\_\_ , підлісок \_\_\_\_\_

Лісопатологічна характеристика насадження

Вид пошкодження насадження (лісова пожежа, буревій, сніголам, обледеніння, відмирання та всихання дерев, захаращеність, об'їдання шкідниками хвої/листя, наявність гусені, масовий літ метеликів, опадання хвої/листя, відлущення кори на стовбурах та інші ознаки, не характерні для нормального стану дерев) вігровал, бурелом

Ступінь пошкодження, ураження: середнє  
(поодинокі, слабке, середнє, сильне)

Вид розподілу пошкоджених дерев: поодинокий  
(поодинокий, груповий, куртинний)

Обсяг ушкодженої деревини на 1 гектарі (окомірно) 15 куб. метрів, у тому числі сухостійної 5 куб. метрів

Ознаки погіршення стану лісових насаджень виявив:

майстер лісу  
(посада)

[підпис]  
(підпис)

Д. М. Кривда  
(ініціали та прізвище)

03 лютого 2026 року

лісничий  
(лісничий (помічник лісничого))

[підпис]  
(підпис)

М. П. Бричка  
(ініціали та прізвище)

03 лютого 2026 року

Висновок інженера відділу (сектору) охорони і захисту лісу державного лісогосподарського (лісомисливського) підприємства або представника державного спеціалізованого лісозахисного підприємства щодо необхідності здійснення лісозахисних чи інших заходів з поліпшення санітарного стану лісів за результатами огляду санітарного стану лісової ділянки: потребує санітарної вибіркової рубки.

інженер ОЗЛ  
(посада)

[підпис]  
(підпис)

В. І. Рогульчик  
(ініціали та прізвище)

05 02 2026 року

**ПОВІДОМЛЕННЯ**  
**про появу ознак погіршення санітарного стану лісових насаджень**

Рівненська область

(Автономна Республіка Крим, область)

ССВК «Селянський ліс»

(найменування власника лісів, постійного лісокористувача)

Лісицтво Карпилівське урочище \_\_\_\_\_ квартал № 32  
виділ № 17 ділянка № \_\_\_\_\_ площа 1,1 гектарів

Таксаційна характеристика насадження

Склад 6Влч3Бп1Сз, вік 51 років, бонітет 2, середній діаметр 20 сантиметрів, середня висота 19 метрів, повнота 0,70, тип лісу СЗГДС, рельєф рівнинний, експозиція \_\_\_\_\_, ґрунт \_\_\_\_\_, підріст \_\_\_\_\_, підлісок \_\_\_\_\_

Лісопатологічна характеристика насадження

Вид пошкодження насадження (лісова пожежа, буревій, сніголам, обледеніння, відмирання та всихання дерев, захаращеність, об'їдання шкідниками хвої/листя, наявність гусені, масовий літ метеликів, опадання хвої/листя, відлущення кори на стовбурах та інші ознаки, не характерні для нормального стану дерев) вітровал, бурелом

Ступінь пошкодження, ураження: середнє  
(поодиноке, слабе, середнє, сильне)

Вид розподілу пошкоджених дерев: поодинокий  
(поодинокий, груповий, куртинний)

Обсяг ушкодженої деревини на 1 гектарі (окомірно) 15 куб. метрів, у тому числі сухостійної 5 куб. метрів

Ознаки погіршення стану лісових насаджень виявив:

майстер лісу  
(посада)

(підпис)

Д. М. Кривда  
(ініціали та прізвище)

03 лютого 2026 року

лісничий  
(лісничий (помічник лісничого))

(підпис)

М. П. Бричка  
(ініціали та прізвище)

03 лютого 2026 року

Висновок інженера відділу (сектору) охорони і захисту лісу державного лісогосподарського (лісомисливського) підприємства або представника державного спеціалізованого лісозахисного підприємства щодо необхідності здійснення лісозахисних чи інших заходів з поліпшення санітарного стану лісів за результатами огляду санітарного стану лісової ділянки: потребус санітарної вибіркової рубки.

інженер ОЗЛ  
(посада)

(підпис)

В. І. Рогульчик  
(ініціали та прізвище)

05 02 2026 року

**ПОВІДОМЛЕННЯ**  
**про появу ознак погіршення санітарного стану лісових насаджень**

Рівненська область

(Автономна Республіка Крим, область)

ССВК «Селянський ліс»

(найменування власника лісів, постійного лісокористувача)

Лісництво Карпилівське урочище \_\_\_\_\_ квартал № 32  
виділ № 20 ділянка № \_\_\_\_\_ площа 0,5 гектарів

Таксаційна характеристика насадження

Склад 6Бп3Ос1Влч, вік 21 років, бонітет 1, середній діаметр 10 сантиметрів, середня висота 12 метрів, повнота 1,00, тип лісу ВЗДС, рельєф рівнинний, експозиція \_\_\_\_\_, ґрунт \_\_\_\_\_, підріст \_\_\_\_\_, підлісок \_\_\_\_\_

Лісопатологічна характеристика насадження

Вид пошкодження насадження (лісова пожежа, буревій, сніголам, обледеніння, відмирання та всихання дерев, захарашеність, об'їдання шкідниками хвої/листя, наявність гусені, масовий літ метеликів, опадання хвої/листя, відлущення кори на стовбурах та інші ознаки, не характерні для нормального стану дерев) вітровал, бурелом

Ступінь пошкодження, ураження: середнє  
(поодиноке, слабе, середнє, сильне)

Вид розподілу пошкоджених дерев: поодинокий  
(поодинокий, груповий, куртинний)

Обсяг ушкодженої деревини на 1 гектарі (окомірно) 20 куб. метрів, у тому числі сухостійної 10 куб. метрів

Ознаки погіршення стану лісових насаджень виявив:

майстер лісу  
(посада)

[підпис]  
(підпис)

Д. М. Кривда  
(ініціали та прізвище)

03 лютого 2026 року

лісничий  
(лісничий (помічник лісничого))

[підпис]  
(підпис)

М. П. Бричка  
(ініціали та прізвище)

03 лютого 2026 року

Висновок інженера відділу (сектору) охорони і захисту лісу державного лісогосподарського (лісомисливського) підприємства або представника державного спеціалізованого лісозахисного підприємства щодо необхідності здійснення лісозахисних чи інших заходів з поліпшення санітарного стану лісів за результатами огляду санітарного стану лісової ділянки: потребує санітарної вибіркової рубки.

інженер ОЗЛ  
(посада)

[підпис]  
(підпис)

В. І. Рогольчик  
(ініціали та прізвище)

05 02 2026 року

**ПОВІДОМЛЕННЯ**  
**про появу ознак погіршення санітарного стану лісових насаджень**

Рівненська область

(Автономна Республіка Крим, область)

ССВК «Селянський ліс»

(найменування власника лісів, постійного лісокористувача)

Лісництво Карпилівське урочище \_\_\_\_\_ квартал № 32  
виділ № 21 ділянка № \_\_\_\_\_ площа 1,5 гектарів

**Таксаційна характеристика насадження**

Склад 6Бп3Ос1Сз1Дз, вік 10 років, бонітет 1, середній діаметр 4 сантиметрів, середня висота 3 метрів, повнота 0,7, тип лісу ВЗДС, рельєф рівнинний, експозиція \_\_\_\_\_, ґрунт \_\_\_\_\_, підріст \_\_\_\_\_, підлісок \_\_\_\_\_

**Лісопатологічна характеристика насадження**

Вид пошкодження насадження (лісова пожежа, буревій, сніголам, обледеніння, відмирання та всихання дерев, захаращеність, об'їдання шкідниками хвої/листя, наявність гусені, масовий літ метеликів, опадання хвої/листя, відлущення кори на стовбурах та інші ознаки, не характерні для нормального стану дерев) вітровал, бурелом

Ступінь пошкодження, ураження: середнє  
(поодинокі, слабке, середнє, сильне)

Вид розподілу пошкоджених дерев: поодинокій  
(поодинокій, груповий, куртинний)

Обсяг ушкодженої деревини на 1 гектарі (окомірно) 5 куб. метрів, у тому числі сухостійної 2 куб. метрів

Ознаки погіршення стану лісових насаджень виявив:

майстер лісу  
(посада)

[підпис]  
(підпис)

Д. М. Кривда  
(ініціали та прізвище)

03 лютого 2026 року

лісничий  
(лісничий (помічник лісничого))

[підпис]  
(підпис)

М. П. Брчка  
(ініціали та прізвище)

03 лютого 2026 року

Висновок інженера відділу (сектору) охорони і захисту лісу державного лісогосподарського (лісомисливського) підприємства або представника державного спеціалізованого лісозахисного підприємства щодо необхідності здійснення лісозахисних чи інших заходів з поліпшення санітарного стану лісів за результатами огляду санітарного стану лісової ділянки: потребус санітарної вибіркової рубки.

інженер ОЗЛ  
(посада)

[підпис]  
(підпис)

В. І. Рогульчик  
(ініціали та прізвище)

05 02 2026 року

**ПОВІДОМЛЕННЯ**  
**про появу ознак погіршення санітарного стану лісових насаджень**

Рівненська область

(Автономна Республіка Крим, область)

ССВК «Селянський ліс»

(найменування власника лісів, постійного лісокористувача)

Лісництво Карпилівське урочище \_\_\_\_\_ квартал № 32  
виділ № 22 ділянка № \_\_\_\_\_ площа 3.4 гектарів

Таксаційна характеристика насадження

Склад 5Бп3Ос2Сз+Дз, вік 10 років, бонітет 1, середній діаметр 4 сантиметрів, середня висота 3 метрів, повнота 0.8, тип лісу ВЗДСА, рельєф рівнинний, експозиція \_\_\_\_\_, ґрунт \_\_\_\_\_, підріст \_\_\_\_\_, підлісок \_\_\_\_\_

Лісопатологічна характеристика насадження

Вид пошкодження насадження (лісова пожежа, буревій, сніголам, обледеніння, відмирання та всихання дерев, захаращеність, об'їдання шкідниками хвої/листя, наявність гусені, масовий літ метеликів, опадання хвої/листя, відлущення кори на стовбурах та інші ознаки, не характерні для нормального стану дерев) вітровал, бурелом

Ступінь пошкодження, ураження: середнє  
(поодинокі, слабке, середнє, сильне)

Вид розподілу пошкоджених дерев: поодинокий  
(поодинокий, груповий, куртинний)

Обсяг ушкодженої деревини на 1 гектарі (окомірно) 5 куб. метрів, у тому числі сухостійної 2 куб. метрів

Ознаки погіршення стану лісових насаджень виявив:

майстер лісу  
(посада)

[підпис]  
(підпис)

Д. М. Кривда  
(ініціали та прізвище)

03 лютого 2026 року

лісничий  
(лісничий (помічник лісничого))

[підпис]  
(підпис)

М. П. Брчка  
(ініціали та прізвище)

03 лютого 2026 року

Висновок інженера відділу (сектору) охорони і захисту лісу державного лісогосподарського (лісомисливського) підприємства або представника державного спеціалізованого лісозахисного підприємства щодо необхідності здійснення лісозахисних чи інших заходів з поліпшення санітарного стану лісів за результатами огляду санітарного стану лісової ділянки: потребус санітарної вибіркової рубки.

інженер ОЗЛ  
(посада)

[підпис]  
(підпис)

В. І. Рогульчик  
(ініціали та прізвище)

05 02 2026 року

**ПОВІДОМЛЕННЯ**  
**про появу ознак погіршення санітарного стану лісових насаджень**

Рівненська область

(Автономна Республіка Крим, область)

ССВК «Селянський ліс»

(найменування власника лісів, постійного лісокористувача)

Лісництво Карпилівське урочище \_\_\_\_\_ квартал № 32  
виділ № 23 ділянка № \_\_\_\_\_ площа 7.6 гектарів

Таксаційна характеристика насадження

Склад 6Бп3Ос1Сз+Дз+Влч, вік 10 років, бонітет 2, середній діаметр 4 сантиметрів,  
середня висота 4 метрів, повнота 0.8, тип лісу ВЗДС, рельєф рівнинний,  
експозиція \_\_\_\_\_, ґрунт \_\_\_\_\_, підріст \_\_\_\_\_, підлісок \_\_\_\_\_

Лісопатологічна характеристика насадження

Вид пошкодження насадження (лісова пожежа, буревій, сніголам, обледеніння, відмирання та всихання дерев, захаращеність, об'їдання шкідниками хвої/листя, наявність гусені, масовий літ метеликів, опадання хвої/листя, відлущення кори на стовбурах та інші ознаки, не характерні для нормального стану дерев) вітровал, бурелом

Ступінь пошкодження, ураження: середнє  
(поодинокі, слабке, середнє, сильне)

Вид розподілу пошкоджених дерев: поодинокий  
(поодинокий, груповий, куртинний)

Обсяг ушкодженої деревини на 1 гектарі (окомірно) 5 куб. метрів, у тому числі сухостійної 2 куб. метрів

Ознаки погіршення стану лісових насаджень виявив:

майстер лісу

(посада)

03 лютого 2026 року

лісничий

(лісничий (помічник лісничого))

03 лютого 2026 року

(підпис)

(підпис)

Д. М. Кривда

(ініціали та прізвище)

М. П. Брчка

(ініціали та прізвище)

Висновок інженера відділу (сектору) охорони і захисту лісу державного лісогосподарського (лісомисливського) підприємства або представника державного спеціалізованого лісозахисного підприємства щодо необхідності здійснення лісозахисних чи інших заходів з поліпшення санітарного стану лісів за результатами огляду санітарного стану лісової ділянки: потребус санітарної вибіркової рубки.

інженер ОЗЛ

(посада)

05 02 2026 року

(підпис)

В. І. Рогольчик

(ініціали та прізвище)



**ПОВІДОМЛЕННЯ**  
**про появу ознак погіршення санітарного стану лісових насаджень**

Рівненська область

(Автономна Республіка Крим, область)

ССВК «Селянський ліс»

(найменування власника лісів, постійного лісокористувача)

Лісництво Карпилівське урочище \_\_\_\_\_ квартал № 33  
виділ № 37 ділянка № \_\_\_\_\_ площа 5.0 гектарів

Таксаційна характеристика насадження

Склад 7Бп2Ос1Дз, вік 13 років, бонітет 3, середній діаметр 6 сантиметрів, середня висота 5 метрів, повнота 0.7, тип лісу ВЗДСА, рельєф рівнинний, експозиція \_\_\_\_\_, ґрунт \_\_\_\_\_, підріст \_\_\_\_\_, підлісок \_\_\_\_\_

Лісопатологічна характеристика насадження

Вид пошкодження насадження (лісова пожежа, буревій, сніголам, обледеніння, відмирання та всихання дерев, захарашеність, об'їдання шкідниками хвої/листя, наявність гусені, масовий літ метеликів, опадання хвої/листя, відлущення кори на стовбурах та інші ознаки, не характерні для нормального стану дерев) вітровал, бурелом

Ступінь пошкодження, ураження: середнє  
(поодинокі, слабке, середнє, сильне)

Вид розподілу пошкоджених дерев: поодинокій  
(поодинокій, груповий, куртинний)

Обсяг ушкодженої деревини на 1 гектарі (окомірно) 5 куб. метрів, у тому числі сухостійної 2 куб. метрів

Ознаки погіршення стану лісових насаджень виявив:

майстер лісу  
(посада)

(підпис)

Д. М. Кривда  
(ініціали та прізвище)

03 лютого 2026 року

лісничий  
(лісничий (помічник лісничого))

(підпис)

М. П. Брчка  
(ініціали та прізвище)

03 лютого 2026 року

Висновок інженера відділу (сектору) охорони і захисту лісу державного лісогосподарського (лісомисливського) підприємства або представника державного спеціалізованого лісозахисного підприємства щодо необхідності здійснення лісозахисних чи інших заходів з поліпшення санітарного стану лісів за результатами огляду санітарного стану лісової ділянки: потребус санітарної вибіркової рубки.

інженер ОЗЛ  
(посада)

(підпис)

В. І. Рогольчик  
(ініціали та прізвище)

05 02 2026 року

**ПОВІДОМЛЕННЯ**  
**про появу ознак погіршення санітарного стану лісових насаджень**

Рівненська область

(Автономна Республіка Крим, область)

ССВК «Селянський ліс»

(найменування власника лісів, постійного лісокористувача)

Лісництво Карпилівське урочище \_\_\_\_\_ квартал № 33  
виділ № 40 ділянка № \_\_\_\_\_ площа 2,7 гектарів

**Таксаційна характеристика насадження**

Склад 7Бп2Влч1Сз, вік 36 років, бонітет 1, середній діаметр 20 сантиметрів, середня висота 17 метрів, повнота 0,5, тип лісу СЗГДС, рельєф рівнинний, експозиція \_\_\_\_\_, ґрунт \_\_\_\_\_, підріст \_\_\_\_\_, підлісок \_\_\_\_\_

**Лісопатологічна характеристика насадження**

Вид пошкодження насадження (лісова пожежа, буревій, сніголам, обледеніння, відмирання та всихання дерев, захаращеність, об'їдання шкідниками хвої/листя, наявність гусені, масовий літ метеликів, опадання хвої/листя, відлущення кори на стовбурах та інші ознаки, не характерні для нормального стану дерев) вітровал, бурелом

Ступінь пошкодження, ураження: середнє  
(поодинокі, слабке, середнє, сильне)

Вид розподілу пошкоджених дерев: поодинокий  
(поодинокий, груповий, куртинний)

Обсяг ушкодженої деревини на 1 гектарі (окомірно) 5 куб. метрів, у тому числі сухостійної 2 куб. метрів

Ознаки погіршення стану лісових насаджень виявив:

майстер лісу  
(посада)

[підпис]  
(підпис)

Д. М. Кривда  
(ініціали та прізвище)

03 лютого 2026 року

лісничий  
(лісничий (помічник лісничого))

[підпис]  
(підпис)

М. П. Брчка  
(ініціали та прізвище)

03 лютого 2026 року

Висновок інженера відділу (сектору) охорони і захисту лісу державного лісогосподарського (лісомисливського) підприємства або представника державного спеціалізованого лісозахисного підприємства щодо необхідності здійснення лісозахисних чи інших заходів з поліпшення санітарного стану лісів за результатами огляду санітарного стану лісової ділянки: потребус санітарної вибіркової рубки.

інженер ОЗЛ  
(посада)

[підпис]  
(підпис)

В. І. Рогульчик  
(ініціали та прізвище)

05 02 2026 року

**ПОВІДОМЛЕННЯ**  
**про появу ознак погіршення санітарного стану лісових насаджень**

Рівненська область

(Автономна Республіка Крим, область)

ССВК «Селянський ліс»

(найменування власника лісів, постійного лісокористувача)

Лісництво Карпилівське урочище \_\_\_\_\_ квартал № 47  
виділ № 31 ділянка № 1 площа 1.1 гектарів

Таксаційна характеристика насадження

Склад 7СзЗБп, вік 10 років, бонітет 2, середній діаметр 2 сантиметрів, середня висота 2 метрів, повнота 0.6, тип лісу А2С, рельєф рівнинний, експозиція \_\_\_\_\_, ґрунт \_\_\_\_\_, підріст \_\_\_\_\_, підлісок \_\_\_\_\_

Лісопатологічна характеристика насадження

Вид пошкодження насадження (лісова пожежа, буревій, сніголам, обледеніння, відмирання та всихання дерев, захаращеність, об'їдання шкідниками хвої/листя, наявність гусені, масовий літ метеликів, опадання хвої/листя, відлущення кори на стовбурах та інші ознаки, не характерні для нормального стану дерев) стовбурові шкідники

Ступінь пошкодження, ураження: середнє  
(поодинокі, слабке, середнє, сильне)

Вид розподілу пошкоджених дерев: поодинокий  
(поодинокий, груповий, куртинний)

Обсяг ушкодженої деревини на 1 гектарі (окомірно) 5 куб. метрів, у тому числі сухостійної 2 куб. метрів

Ознаки погіршення стану лісових насаджень виявив:

майстер лісу  
(посада)

[підпис]  
(підпис)

Д. М. Кривда  
(ініціали та прізвище)

03 лютого 2026 року

лісничий  
(лісничий (помічник лісничого))

[підпис]  
(підпис)

М. П. Бричка  
(ініціали та прізвище)

03 лютого 2026 року

Висновок інженера відділу (сектору) охорони і захисту лісу державного лісогосподарського (лісомисливського) підприємства або представника державного спеціалізованого лісозахисного підприємства щодо необхідності здійснення лісозахисних чи інших заходів з поліпшення санітарного стану лісів за результатами огляду санітарного стану лісової ділянки: потребус санітарної вибіркової рубки.

інженер ОЗЛ  
(посада)

[підпис]  
(підпис)

В. І. Рогульчик  
(ініціали та прізвище)

05 02 2026 року

**ПОВІДОМЛЕННЯ**  
**про появу ознак погіршення санітарного стану лісових насаджень**

Рівненська область

(Автономна Республіка Крим, область)

ССВК «Селянський ліс»

(найменування власника лісів, постійного лісокористувача)

Лісництво Карпилівське урочище \_\_\_\_\_ квартал № 48  
виділ № 31 ділянка № 1 площа 2,0 гектарів

Таксаційна характеристика насадження

Склад 7СзЗБп, вік 10 років, бонітет 1, середній діаметр 2 сантиметрів, середня висота 2 метрів, повнота 0,6, тип лісу ВЗДС, рельєф рівнинний, експозиція \_\_\_\_\_, ґрунт \_\_\_\_\_, підріст \_\_\_\_\_, підлісок \_\_\_\_\_

Лісопатологічна характеристика насадження

Вид пошкодження насадження (лісова пожежа, буревій, сніголам, обледеніння, відмирання та всихання дерев, захаращеність, об'їдання шкідниками хвої/листя, наявність гусені, масовий літ метеликів, опадання хвої/листя, відлущення кори на стовбурах та інші ознаки, не характерні для нормального стану дерев) стовбурові шкідники

Ступінь пошкодження, ураження: середнє  
(поодинокі, слабке, середнє, сильне)

Вид розподілу пошкоджених дерев: поодинокий  
(поодинокий, груповий, куртинний)

Обсяг ушкодженої деревини на 1 гектарі (окомірно) 5 куб. метрів, у тому числі сухостійної 2 куб. метрів

Ознаки погіршення стану лісових насаджень виявив:

майстер лісу  
(посада)

  
(підпис)

Д. М. Кривда  
(ініціали та прізвище)

03 лютого 2026 року

лісничий  
(лісничий (помічник лісничого))

  
(підпис)

М. Н. Бричка  
(ініціали та прізвище)

03 лютого 2026 року

Висновок інженера відділу (сектору) охорони і захисту лісу державного лісогосподарського (лісомисливського) підприємства або представника державного спеціалізованого лісозахисного підприємства щодо необхідності здійснення лісозахисних чи інших заходів з поліпшення санітарного стану лісів за результатами огляду санітарного стану лісової ділянки: потребус санітарної вибіркової рубки.

інженер ОЗЛ  
(посада)

  
(підпис)

В. І. Рогульчук  
(ініціали та прізвище)

05 02 2026 року

## ПОВІДОМЛЕННЯ про появу ознак погіршення санітарного стану лісових насаджень

Рівненська область

(Автономна Республіка Крим, область)

ССВК «Селянський ліс»

(найменування власника лісів, постійного лісокористувача)

Лісництво Карпівське урочище \_\_\_\_\_ квартал № 48  
виділ № 48 ділянка № \_\_\_\_\_ площа 1.1 гектарів

### Таксаційна характеристика насадження

Склад 9С31Бп, вік 36 років, бонітет 2, середній діаметр 14 сантиметрів, середня висота 13 метрів, повнота 0.6, тип лісу ВЗДС, рельєф рівнинний, експозиція \_\_\_\_\_, ґрунт \_\_\_\_\_, підріст \_\_\_\_\_, підлісок \_\_\_\_\_

### Лісопатологічна характеристика насадження

Вид пошкодження насадження (лісова пожежа, буревій, сніголам, обледеніння, відмирання та всихання дерев, захаращеність, об'їдання шкідниками хвої/листя, наявність гусені, масовий літ метеликів, опадання хвої/листя, відлущення кори на стовбурах та інші ознаки, не характерні для нормального стану дерев) стовбурові шкідники

Ступінь пошкодження, ураження: середнє  
(поодинокі, слабке, середнє, сильне)

Вид розподілу пошкоджених дерев: поодинокій  
(поодинокій, груповий, куртинний)

Обсяг ушкодженої деревини на 1 гектарі (окомірно) 15 куб. метрів, у тому числі сухостійної 5 куб. метрів

Ознаки погіршення стану лісових насаджень виявив:

майстер лісу

(посада)

03 лютого 2026 року

лісничий

(лісничий (помічник лісничого))

03 лютого 2026 року

(підпис)

(підпис)

Д. М. Кривда

(ініціали та прізвище)

М. П. Бричка

(ініціали та прізвище)

Висновок інженера відділу (сектору) охорони і захисту лісу державного лісогосподарського (лісомисливського) підприємства або представника державного спеціалізованого лісозахисного підприємства щодо необхідності здійснення лісозахисних чи інших заходів з поліпшення санітарного стану лісів за результатами огляду санітарного стану лісової ділянки: потребус санітарної вибіркової рубки.

інженер ОЗЛ

(посада)

05 02 2026 року

(підпис)

В. І. Рогудьчик

(ініціали та прізвище)

**ПОВІДОМЛЕННЯ**  
**про появу ознак погіршення санітарного стану лісових насаджень**

Рівненська область

(Автономна Республіка Крим, область)

ССВК «Селянський ліс»

(найменування власника лісів, постійного лісокористувача)

Лісництво Карпилівське урочище \_\_\_\_\_ квартал № 50  
виділ № 2 ділянка № 1 площа 1.0 гектарів

Таксаційна характеристика насадження

Склад 6ВлчЗБп1Сз, вік 56 років, бонітет 3, середній діаметр 20 сантиметрів, середня висота 18 метрів, повнота 0.7, тип лісу С4ВЛЧ, рельєф рівнинний, експозиція \_\_\_\_\_, ґрунт \_\_\_\_\_, підріст \_\_\_\_\_, підлісок \_\_\_\_\_

Лісопатологічна характеристика насадження

Вид пошкодження насадження (лісова пожежа, буревій, сніголам, обледеніння, відмирання та всихання дерев, захаращеність, об'їдання шкідниками хвої/листя, наявність гусені, масовий літ метеликів, опадання хвої/листя, відлущення кори на стовбурах та інші ознаки, не характерні для нормального стану дерев) вітровал, бурелом

Ступінь пошкодження, ураження: середнє  
(поодиноке, слабе, середнє, сильне)

Вид розподілу пошкоджених дерев: поодинокий  
(поодинокий, груповий, куртинний)

Обсяг ушкодженої деревини на 1 гектарі (окомірно) 15 куб. метрів, у тому числі сухостійної 5 куб. метрів

Ознаки погіршення стану лісових насаджень виявив:

майстер лісу  
(посада)

(підпис)

С. В. Бричка  
(ініціали та прізвище)

03 лютого 2026 року

лісничий  
(лісничий (помічник лісничого))

(підпис)

М. П. Бричка  
(ініціали та прізвище)

03 лютого 2026 року

Висновок інженера відділу (сектору) охорони і захисту лісу державного лісогосподарського (лісомисливського) підприємства або представника державного спеціалізованого лісозахисного підприємства щодо необхідності здійснення лісозахисних чи інших заходів з поліпшення санітарного стану лісів за результатами огляду санітарного стану лісової ділянки: потребус санітарної вибіркової рубки.

інженер ОЗЛ  
(посада)

(підпис)

В. І. Рогульчик  
(ініціали та прізвище)

05 02 2026 року

**ПОВІДОМЛЕННЯ**  
**про появу ознак погіршення санітарного стану лісових насаджень**

Рівненська область

(Автономна Республіка Крим, область)

ССВК «Селянський ліс»

(найменування власника лісів, постійного лісокористувача)

Лісництво Карпилівське урочище \_\_\_\_\_ квартал № 50  
виділ № 11 ділянка № \_\_\_\_\_ площа 8.2 гектарів

Таксаційна характеристика насадження

Склад 9Влч1Бп+Сз, вік 51 років, бонітет 2, середній діаметр 20 сантиметрів, середня висота 18 метрів, повнота 0.7, тип лісу С4ВЛЧ, рельєф рівнинний, експозиція \_\_\_\_\_, ґрунт \_\_\_\_\_, підріст \_\_\_\_\_, підлісок \_\_\_\_\_

Лісопатологічна характеристика насадження

Вид пошкодження насадження (лісова пожежа, буревій, сніголам, обледеніння, відмирання та всихання дерев, захарашеність, об'їдання шкідниками хвої/листя, наявність гусені, масовий літ метеликів, опадання хвої/листя, відлущення кори на стовбурах та інші ознаки, не характерні для нормального стану дерев) вітровал, бурелом


Ступінь пошкодження, ураження: середнє  
(поодинокі, слабке, середнє, сильне)

Вид розподілу пошкоджених дерев: поодинокий  
(поодинокий, груповий, куртинний)

Обсяг ушкодженої деревини на 1 гектарі (окомірно) 5 куб. метрів, у тому числі сухостійної 2 куб. метрів

Ознаки погіршення стану лісових насаджень виявив:


майстер лісу  
(посада)

  
(підпис)

С. В. Бричка  
(ініціали та прізвище)

03 лютого 2026 року

лісничий  
(лісничий (помічник лісничого))

  
(підпис)

М. П. Бричка  
(ініціали та прізвище)

03 лютого 2026 року

Висновок інженера відділу (сектору) охорони і захисту лісу державного лісогосподарського (лісомисливського) підприємства або представника державного спеціалізованого лісозахисного підприємства щодо необхідності здійснення лісозахисних чи інших заходів з поліпшення санітарного стану лісів за результатами огляду санітарного стану лісової ділянки: потребус санітарної вибіркової рубки.

інженер ОЗЛ  
(посада)

  
(підпис)

В. І. Рогульчик  
(ініціали та прізвище)

05 02 2026 року

**ПОВІДОМЛЕННЯ**  
**про появу ознак погіршення санітарного стану лісових насаджень**

Рівненська область

(Автономна Республіка Крим, область)

ССВК «Селянський ліс»

(найменування власника лісів, постійного лісокористувача)

Лісництво Карпилівське урочище \_\_\_\_\_ квартал № 50  
виділ № 16 ділянка № \_\_\_\_\_ площа 4.4 гектарів

Таксаційна характеристика насадження

Склад 8Влч2Бп, вік 40 років, бонітет 2, середній діаметр 20 сантиметрів, середня висота 18 метрів, повнота 0.7, тип лісу С4ВЛЧ, рельєф рівнинний, експозиція   , ґрунт   , підріст   , підлісок   

Лісопатологічна характеристика насадження

Вид пошкодження насадження (лісова пожежа, буревій, сніголам, обледеніння, відмирання та всихання дерев, захаращеність, об'їдання шкідниками хвої/листя, наявність гусені, масовий літ метеликів, опадання хвої/листя, відлущення кори на стовбурах та інші ознаки, не характерні для нормального стану дерев) вітровал, бурелом

Ступінь пошкодження, ураження: середнє  
(поодинокі, слабке, середнє, сильне)

Вид розподілу пошкоджених дерев: поодинокий  
(поодинокий, груповий, куртинний)

Обсяг ушкодженої деревини на 1 гектарі (окомірно) 5 куб. метрів, у тому числі сухостійної 2 куб. метрів

Ознаки погіршення стану лісових насаджень виявив:

майстер лісу

(посада)

03 лютого 2026 року

лісничий

(лісничий (помічник лісничого))

03 лютого 2026 року

(підпис)

(підпис)

С. В. Бричка

(ініціали та прізвище)

М. П. Бричка

(ініціали та прізвище)

Висновок інженера відділу (сектору) охорони і захисту лісу державного лісогосподарського (лісомисливського) підприємства або представника державного спеціалізованого лісозахисного підприємства щодо необхідності здійснення лісозахисних чи інших заходів з поліпшення санітарного стану лісів за результатами огляду санітарного стану лісової ділянки: потребує санітарної вибіркової рубки.

інженер ОЗЛ

(посада)

05 02 2026 року

(підпис)

В. І. Рогульчик

(ініціали та прізвище)

**ПОВІДОМЛЕННЯ**  
**про появу ознак погіршення санітарного стану лісових насаджень**

Рівненська область

(Автономна Республіка Крим, область)

ССВК «Селянський ліс»

(найменування власника лісів, постійного лісокористувача)

Лісництво Карпилівське урочище \_\_\_\_\_ квартал № 50  
виділ № 18 ділянка № \_\_\_\_\_ площа 9,6 гектарів

Таксаційна характеристика насадження

Склад 5Влч5Бп, вік 35 років, бонітет 2, середній діаметр 16 сантиметрів, середня висота 15 метрів, повнота 0,8, тип лісу С4ВЛЧ, рельєф рівнинний, експозиція \_\_\_\_\_, ґрунт \_\_\_\_\_, підріст \_\_\_\_\_, підлісок \_\_\_\_\_

Лісопатологічна характеристика насадження

Вид пошкодження насадження (лісова пожежа, буревій, сніголам, обледеніння, відмирання та всихання дерев, захаращеність, об'їдання шкідниками хвої/листя, наявність гусені, масовий літ метеликів, опадання хвої/листя, відлущення кори на стовбурах та інші ознаки, не характерні для нормального стану дерев) вітровал, бурелом


Ступінь пошкодження, ураження: середнє  
(поодиноке, слабке, середнє, сильне)

Вид розподілу пошкоджених дерев: поодинокий  
(поодинокий, груповий, куртинний)

Обсяг ушкодженої деревини на 1 гектарі (окомірно) 5 куб. метрів, у тому числі сухостійної 2 куб. метрів

Ознаки погіршення стану лісових насаджень виявив:


майстер лісу  
(посада)

  
(підпис)

С. В. Бричка  
(ініціали та прізвище)

03 лютого 2026 року

лісничий  
(лісничий (помічник лісничого))


  
(підпис)

М. П. Бричка  
(ініціали та прізвище)

03 лютого 2026 року

Висновок інженера відділу (сектору) охорони і захисту лісу державного лісогосподарського (лісомисливського) підприємства або представника державного спеціалізованого лісозахисного підприємства щодо необхідності здійснення лісозахисних чи інших заходів з поліпшення санітарного стану лісів за результатами огляду санітарного стану лісової ділянки: потребує санітарної вибіркової рубки.

інженер ОЗЛ  
(посада)

  
(підпис)

В. І. Рогульчик  
(ініціали та прізвище)

05 02 2026 року

**ПОВІДОМЛЕННЯ**  
**про появу ознак погіршення санітарного стану лісових насаджень**

Рівненська область

(Автономна Республіка Крим, область)

ССВК «Селянський ліс»

(найменування власника лісів, постійного лісокористувача)

Лісицтво Карпилівське урочище \_\_\_\_\_ квартал № 50  
виділ № 19 ділянка № \_\_\_\_\_ площа 2,1 гектарів

**Таксаційна характеристика насаджень**

Склад 8Сз2Бп, вік 15 років, бонітет 2, середній діаметр 5 сантиметрів, середня висота 4 метрів, повнота 0,9, тип лісу В4ДС, рельєф рівнинний, експозиція \_\_\_\_\_, ґрунт \_\_\_\_\_, підріст \_\_\_\_\_, підлісок \_\_\_\_\_

**Лісопатологічна характеристика насаджень**

Вид пошкодження насаджень (лісова пожежа, буревій, сніголам, обледеніння, відмирання та всихання дерев, захаращеність, об'їдання шкідниками хвої/листя, наявність гусені, масовий літ метеликів, опадання хвої/листя, відлущення кори на стовбурах та інші ознаки, не характерні для нормального стану дерев) стовбурові шкідники

Ступінь пошкодження, ураження: середнє  
(поодинокі, слабке, середнє, сильне)

Вид розподілу пошкоджених дерев: поодинокий  
(поодинокий, груповий, куртинний)

Обсяг ушкодженої деревини на 1 гектарі (окомірно) 10 куб. метрів, у тому числі сухостійної 5 куб. метрів

Ознаки погіршення стану лісових насаджень виявив:

майстер лісу  
(посада)


03 лютого 2026 року

лісничий  
(лісничий (помічник лісничого))

03 лютого 2026 року

  
(підпис)

С. В. Бричка  
(ініціали та прізвище)

  
(підпис)

М. П. Бричка  
(ініціали та прізвище)

Висновок інженера відділу (сектору) охорони і захисту лісу державного лісогосподарського (лісомисливського) підприємства або представника державного спеціалізованого лісозахисного підприємства щодо необхідності здійснення лісозахисних чи інших заходів з поліпшення санітарного стану лісів за результатами огляду санітарного стану лісової ділянки: потребус санітарної вибіркової рубки.

інженер ОЗЛ  
(посада)

05 02 2026 року

  
(підпис)

В. І. Рогульчик  
(ініціали та прізвище)

**ПОВІДОМЛЕННЯ**  
**про появу ознак погіршення санітарного стану лісових насаджень**

Рівненська область

(Автономна Республіка Крим, область)

ССВК «Селянський ліс»

(найменування власника лісів, постійного лісокористувача)

Лісництво Карпилівське урочище \_\_\_\_\_ квартал № 50  
виділ № 24 ділянка № 1 площа 1.8 гектарів

**Таксаційна характеристика насадження**

Склад 8Сз2Бп, вік 21 років, бонітет 3, середній діаметр 6 сантиметрів, середня висота 6 метрів, повнота 0.9, тип лісу ВЗДС, рельєф рівнинний, експозиція \_\_\_\_\_, ґрунт \_\_\_\_\_, підріст \_\_\_\_\_, підлісок \_\_\_\_\_

**Лісопатологічна характеристика насадження**

Вид пошкодження насадження (лісова пожежа, буревій, сніголам, обледеніння, відмирання та всихання дерев, захаращеність, об'їдання шкідниками хвої/листя, наявність гусені, масовий літ метеликів, опадання хвої/листя, відлущення кори на стовбурах та інші ознаки, не характерні для нормального стану дерев) стовбурові шкідники


Ступінь пошкодження, ураження: середнє  
(поодинокі, слабке, середнє, сильне)

Вид розподілу пошкоджених дерев: поодинокий  
(поодинокий, груповий, куртинний)

Обсяг ушкодженої деревини на 1 гектарі (окомірно) 10 куб. метрів, у тому числі сухостійної 5 куб. метрів

Ознаки погіршення стану лісових насаджень виявив:

майстер лісу  
(посада)

  
(підпис)

С. В. Бречка  
(ініціали та прізвище)

03 лютого 2026 року

лісничий  
(лісничий (помічник лісничого))

  
(підпис)

М. П. Бречка  
(ініціали та прізвище)

03 лютого 2026 року

Висновок інженера відділу (сектору) охорони і захисту лісу державного лісогосподарського (лісомисливського) підприємства або представника державного спеціалізованого лісозахисного підприємства щодо необхідності здійснення лісозахисних чи інших заходів з поліпшення санітарного стану лісів за результатами огляду санітарного стану лісової ділянки: потребус санітарної вибіркової рубки.

інженер ОЗЛ  
(посада)

  
(підпис)

В. І. Рогульчик  
(ініціали та прізвище)

05 02 2026 року

**ПОВІДОМЛЕННЯ**  
**про появу ознак погіршення санітарного стану лісових насаджень**

Рівненська область

(Автономна Республіка Крим, область)

ССВК «Селянський ліс»

(найменування власника лісів, постійного лісокористувача)

Лісництво Карпилівське урочище \_\_\_\_\_ квартал № 50  
виділ № 26 ділянка № \_\_\_\_\_ площа 0.5 гектарів

Таксаційна характеристика насадження

Склад 8Сз2Бп, вік 12 років, бонітет 2, середній діаметр 4 сантиметрів, середня висота 4 метрів, повнота 0.7, тип лісу В4ДС, рельєф рівнинний, експозиція \_\_\_\_\_, ґрунт \_\_\_\_\_, підріст \_\_\_\_\_, підлісок \_\_\_\_\_

Лісопатологічна характеристика насадження

Вид пошкодження насадження (лісова пожежа, буревій, сніголам, обледеніння, відмирання та всихання дерев, захаращеність, об'їдання шкідниками хвої/листя, наявність гусені, масовий літ метеликів, опадання хвої/листя, відлущення кори на стовбурах та інші ознаки, не характерні для нормального стану дерев) стовбурові шкідники

Ступінь пошкодження, ураження: середнє  
(поодинокі, слабке, середнє, сильне)

Вид розподілу пошкоджених дерев: поодинокий  
(поодинокий, груповий, куртинний)

Обсяг ушкодженої деревини на 1 гектарі (окомірно) 10 куб. метрів, у тому числі сухостійної 5 куб. метрів

Ознаки погіршення стану лісових насаджень виявив:

майстер лісу  
(посада)

[Підпис]  
(підпис)

С. В. Бричка  
(ініціали та прізвище)

03 лютого 2026 року

лісничий  
(лісничий (помічник лісничого))

[Підпис]  
(підпис)

М. П. Бричка  
(ініціали та прізвище)

03 лютого 2026 року

Висновок інженера відділу (сектору) охорони і захисту лісу державного лісогосподарського (лісомисливського) підприємства або представника державного спеціалізованого лісозахисного підприємства щодо необхідності здійснення лісозахисних чи інших заходів з поліпшення санітарного стану лісів за результатами огляду санітарного стану лісової ділянки: потребує санітарної вибіркової рубки.

інженер ОЗЛ  
(посада)

[Підпис]  
(підпис)

В. І. Рогульчик  
(ініціали та прізвище)

05 02 2026 року

**ПОВІДОМЛЕННЯ**  
**про появу ознак погіршення санітарного стану лісових насаджень**

Рівненська область

(Автономна Республіка Крим, область)

ССВК «Селянський ліс»

(найменування власника лісів, постійного лісокористувача)

Лісництво Карпилівське урочище \_\_\_\_\_ квартал № 50  
виділ № 27 ділянка № \_\_\_\_\_ площа 7,8 гектарів

Таксаційна характеристика насадження

Склад 6С34Бп, вік 10 років, бонітет 1, середній діаметр 2 сантиметрів, середня висота 2 метрів, повнота 0,8, тип лісу ВЗДС, рельєф рівнинний, експозиція \_\_\_\_\_, ґрунт \_\_\_\_\_, підріст \_\_\_\_\_, підлісок \_\_\_\_\_

Лісопатологічна характеристика насадження

Вид пошкодження насадження (лісова пожежа, буревій, сніголам, обледеніння, відмирання та всихання дерев, захаращеність, об'їдання шкідниками хвої/листя, наявність гусені, масовий літ метеликів, опадання хвої/листя, відлущення кори на стовбурах та інші ознаки, не характерні для нормального стану дерев) стовбурові шкідники


Ступінь пошкодження, ураження: середнє  
(поодиноке, слабе, середнє, сильне)

Вид розподілу пошкоджених дерев: поодинокий  
(поодинокий, груповий, куртинний)

Обсяг ушкодженої деревини на 1 гектарі (окомірно) 5 куб. метрів, у тому числі сухостійної 2 куб. метрів

Ознаки погіршення стану лісових насаджень виявив:


майстер лісу  
(посада)

  
(підпис)

С. В. Бричка  
(ініціали та прізвище)

03 лютого 2026 року

лісничий  
(лісничий (помічник лісничого))


  
(підпис)

М. П. Бричка  
(ініціали та прізвище)

03 лютого 2026 року

Висновок інженера відділу (сектору) охорони і захисту лісу державного лісогосподарського (лісомисливського) підприємства або представника державного спеціалізованого лісозахисного підприємства щодо необхідності здійснення лісозахисних чи інших заходів з поліпшення санітарного стану лісів за результатами огляду санітарного стану лісової ділянки: потребує санітарної вибіркової рубки.

інженер ОЗЛ  
(посада)

  
(підпис)

В. І. Погульчик  
(ініціали та прізвище)

05 02 2026 року

**ПОВІДОМЛЕННЯ**  
**про появу ознак погіршення санітарного стану лісових насаджень**

Рівненська область

(Автономна Республіка Крим, область)

ССВК «Селянський ліс»

(найменування власника лісів, постійного лісокористувача)

Лісництво Карпилівське урочище \_\_\_\_\_ квартал № 50  
виділ № 36 ділянка № \_\_\_\_\_ площа 17.0 гектарів

Таксаційна характеристика насадження

Склад 7СЗЗБп, вік 21 років, бонітет 3, середній діаметр 6 сантиметрів, середня висота 6 метрів, повнота 0.8, тип лісу ВЗДС, рельєф рівнинний, експозиція \_\_\_\_\_, ґрунт \_\_\_\_\_, підріст \_\_\_\_\_, підлісок \_\_\_\_\_

Лісопатологічна характеристика насадження

Вид пошкодження насадження (лісова пожежа, буревій, сніголам, обледеніння, відмирання та всихання дерев, захаращеність, об'їдання шкідниками хвої/листя, наявність гусені, масовий літ метеликів, опадання хвої/листя, відлущення кори на стовбурах та інші ознаки, не характерні для нормального стану дерев) стовбурові шкідники

Ступінь пошкодження, ураження: середнє  
(поодинокі, слабе, середнє, сильне)

Вид розподілу пошкоджених дерев: поодинокій  
(поодинокій, груповий, куртинний)

Обсяг ушкодженої деревини на 1 гектарі (окомірно) 5 куб. метрів, у тому числі сухостійної 2 куб. метрів

Ознаки погіршення стану лісових насаджень виявив:

майстер лісу  
(посада)

  
(підпис)

С. В. Бричка  
(ініціали та прізвище)

03 лютого 2026 року

лісничий  
(лісничий (помічник лісничого))

  
(підпис)

М. П. Бричка  
(ініціали та прізвище)

03 лютого 2026 року

Висновок інженера відділу (сектору) охорони і захисту лісу державного лісогосподарського (лісомисливського) підприємства або представника державного спеціалізованого лісозахисного підприємства щодо необхідності здійснення лісозахисних чи інших заходів з поліпшення санітарного стану лісів за результатами огляду санітарного стану лісової ділянки: потребус санітарної вибіркової рубки.

інженер ОЗЛ  
(посада)

  
(підпис)

В. І. Рогудьчик  
(ініціали та прізвище)

05 02 2026 року

**ПОВІДОМЛЕННЯ**  
**про появу ознак погіршення санітарного стану лісових насаджень**

Рівненська область

(Автономна Республіка Крим, область)

ССВК «Селянський ліс»

(найменування власника лісів, постійного лісокористувача)

Лісництво Карпилівське урочище \_\_\_\_\_ квартал № 50  
виділ № 37 ділянка № \_\_\_\_\_ площа 1,4 гектарів

Таксаційна характеристика насадження

Склад 10Сз, вік 61 років, бонітет 4, середній діаметр 16 сантиметрів, середня висота 12 метрів, повнота 0,5, тип лісу В5БС, рельєф рівнинний, експозиція \_\_\_\_\_, ґрунт \_\_\_\_\_, підріст \_\_\_\_\_, підлісок \_\_\_\_\_

Лісопатологічна характеристика насадження

Вид пошкодження насадження (лісова пожежа, буревій, сніголам, обледеніння, відмирання та всихання дерев, захарашеність, об'їдання шкідниками хвої/листя, наявність гусені, масовий літ метеликів, опадання хвої/листя, відлущення кори на стовбурах та інші ознаки, не характерні для нормального стану дерев) стовбурові шкідники


Ступінь пошкодження, ураження: середнє  
(поодиноке, слабе, середнє, сильне)

Вид розподілу пошкоджених дерев: поодинокий  
(поодинокий, груповий, куртинний)

Обсяг ушкодженої деревини на 1 гектарі (окомірно) 10 куб. метрів, у тому числі сухостійної 5 куб. метрів

Ознаки погіршення стану лісових насаджень виявив:

майстер лісу  
(посада)

  
(підпис)

С. В. Бричка  
(ініціали та прізвище)

03 лютого 2026 року

лісничий  
(лісничий (помічник лісничого))

  
(підпис)

М. Н. Бричка  
(ініціали та прізвище)

03 лютого 2026 року

Висновок інженера відділу (сектору) охорони і захисту лісу державного лісогосподарського (лісомисливського) підприємства або представника державного спеціалізованого лісозахисного підприємства щодо необхідності здійснення лісозахисних чи інших заходів з поліпшення санітарного стану лісів за результатами огляду санітарного стану лісової ділянки: потребус санітарної вибіркової рубки.

інженер ОЗЛ  
(посада)

  
(підпис)

В. І. Рогудьчик  
(ініціали та прізвище)

05 02 2026 року

**ПОВІДОМЛЕННЯ**  
**про появу ознак погіршення санітарного стану лісових насаджень**

Рівненська область

(Автономна Республіка Крим, область)

ССВК «Селянський ліс»

(найменування власника лісів, постійного лісокористувача)

Лісництво Карпилівське урочище \_\_\_\_\_ квартал № 52  
виділ № 8 ділянка № \_\_\_\_\_ площа 1,6 гектарів

Таксаційна характеристика насадження

Склад 10Сз, вік 45 років, бонітет 2, середній діаметр 16 сантиметрів, середня висота 16 метрів, повнота 0,7, тип лісу ВЗДС, рельєф рівнинний, експозиція \_\_\_\_\_, ґрунт \_\_\_\_\_, підріст \_\_\_\_\_, підлісок \_\_\_\_\_

Лісопатологічна характеристика насадження

Вид пошкодження насадження (лісова пожежа, буревій, сніголам, обледеніння, відмирання та всихання дерев, захарашеність, об'їдання шкідниками хвої/листя, наявність гусені, масовий літ метеликів, опадання хвої/листя, відлущення кори на стовбурах та інші ознаки, не характерні для нормального стану дерев) стовбурові шкідники

Ступінь пошкодження, ураження: середнє  
(поодинокі, слабке, середнє, сильне)

Вид розподілу пошкоджених дерев: поодинокий  
(поодинокий, груповий, куртинний)

Обсяг ушкодженої деревини на 1 гектарі (окомірно) 10 куб. метрів, у тому числі сухостійної 5 куб. метрів

Ознаки погіршення стану лісових насаджень виявив:

майстер лісу  
(посада)

[підпис]  
(підпис)

С. В. Бричка  
(ініціали та прізвище)

03 лютого 2026 року

лісничий  
(лісничий (помічник лісничого))

[підпис]  
(підпис)

М. П. Бричка  
(ініціали та прізвище)

03 лютого 2026 року

Висновок інженера відділу (сектору) охорони і захисту лісу державного лісогосподарського (лісомисливського) підприємства або представника державного спеціалізованого лісозахисного підприємства щодо необхідності здійснення лісозахисних чи інших заходів з поліпшення санітарного стану лісів за результатами огляду санітарного стану лісової ділянки: потребус санітарної вибіркової рубки.

інженер ОЗЛ  
(посада)

[підпис]  
(підпис)

В. І. Рогульчик  
(ініціали та прізвище)

05 02 2026 року



**ПОВІДОМЛЕННЯ**  
**про появу ознак погіршення санітарного стану лісових насаджень**

Рівненська область

(Автономна Республіка Крим, область)

ССВК «Селянський ліс»

(найменування власника лісів, постійного лісокористувача)

Лісництво Карпилівське урочище \_\_\_\_\_ квартал № 52  
виділ № 53 ділянка № 1 площа 2.0 гектарів

Таксаційна характеристика насадження

Склад 7Сз2Влч1Бп, вік 61 років, бонітет 2, середній діаметр 24 сантиметрів, середня висота 18 метрів, повнота 0,5, тип лісу ВЗДС, рельєф рівнинний, експозиція \_\_\_\_\_, ґрунт \_\_\_\_\_, підріст \_\_\_\_\_, підлісок \_\_\_\_\_

Лісопатологічна характеристика насадження

Вид пошкодження насадження (лісова пожежа, буревій, сніголам, обледеніння, відмирання та всихання дерев, захаращеність, об'їдання шкідниками хвої/листя, наявність гусені, масовий літ метеликів, опадання хвої/листя, відлущення кори на стовбурах та інші ознаки, не характерні для нормального стану дерев) стовбурові шкідники

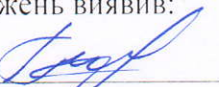
Ступінь пошкодження, ураження: середнє  
(поодиноке, слабе, середнє, сильне)

Вид розподілу пошкоджених дерев: поодинокий  
(поодинокий, груповий, куртинний)

Обсяг ушкодженої деревини на 1 гектарі (окомірно) 10 куб. метрів, у тому числі сухостійної 5 куб. метрів

Ознаки погіршення стану лісових насаджень виявив:

майстер лісу  
(посада)

  
(підпис)

С. В. Бричка  
(ініціали та прізвище)

03 лютого 2026 року

лісничий  
(лісничий (помічник лісничого))

  
(підпис)

М. П. Бричка  
(ініціали та прізвище)

03 лютого 2026 року

Висновок інженера відділу (сектору) охорони і захисту лісу державного лісогосподарського (лісомисливського) підприємства або представника державного спеціалізованого лісозахисного підприємства щодо необхідності здійснення лісозахисних чи інших заходів з поліпшення санітарного стану лісів за результатами огляду санітарного стану лісової ділянки: потребус санітарної вибіркової рубки.

інженер ОЗЛ  
(посада)

  
(підпис)

В. І. Рогульчик  
(ініціали та прізвище)

05 02 2026 року

**ПОВІДОМЛЕННЯ**  
**про появу ознак погіршення санітарного стану лісових насаджень**

Рівненська область

(Автономна Республіка Крим, область)

ССВК «Селянський ліс»

(найменування власника лісів, постійного лісокористувача)

Лісництво Карпилівське урочище \_\_\_\_\_ квартал № 52  
виділ № 53 ділянка № 2 площа 1.0 гектарів

Таксаційна характеристика насадження

Склад 7Сз2Влч1Бп, вік 61 років, бонітет 2, середній діаметр 24 сантиметрів, середня висота 18 метрів, повнота 0,5, тип лісу ВЗДС, рельєф рівнинний, експозиція \_\_\_\_\_, ґрунт \_\_\_\_\_, підріст \_\_\_\_\_, підлісок \_\_\_\_\_

Лісопатологічна характеристика насадження

Вид пошкодження насадження (лісова пожежа, буревій, сніголам, обледеніння, відмирання та всихання дерев, захаращеність, об'їдання шкідниками хвої/листя, наявність гусені, масовий літ метеликів, опадання хвої/листя, відлущення кори на стовбурах та інші ознаки, не характерні для нормального стану дерев) стовбурові шкідники


Ступінь пошкодження, ураження: середнє  
(поодинокі, слабке, середнє, сильне)

Вид розподілу пошкоджених дерев: поодинокий  
(поодинокий, груповий, куртинний)

Обсяг ушкодженої деревини на 1 гектарі (окомірно) 10 куб. метрів, у тому числі сухостійної 5 куб. метрів

Ознаки погіршення стану лісових насаджень виявив:


майстер лісу  
(посада)

  
\_\_\_\_\_  
(підпис)

С. В. Бричка  
(ініціали та прізвище)

03 лютого 2026 року

лісничий  
(лісничий (помічник лісничого))

  
\_\_\_\_\_  
(підпис)

М. Н. Бричка  
(ініціали та прізвище)

03 лютого 2026 року

Висновок інженера відділу (сектору) охорони і захисту лісу державного лісогосподарського (лісомисливського) підприємства або представника державного спеціалізованого лісозахисного підприємства щодо необхідності здійснення лісозахисних чи інших заходів з поліпшення санітарного стану лісів за результатами огляду санітарного стану лісової ділянки: потребує санітарної вибіркової рубки.

інженер ОЗЛ  
(посада)

  
\_\_\_\_\_  
(підпис)

В. І. Рогульчик  
(ініціали та прізвище)

05 02 2026 року

**ПОВІДОМЛЕННЯ**  
**про появу ознак погіршення санітарного стану лісових насаджень**

Рівненська область

(Автономна Республіка Крим, область)

ССВК «Селянський ліс»

(найменування власника лісів, постійного лісокористувача)

Лісництво Карпилівське урочище \_\_\_\_\_ квартал № 52  
виділ № 58 ділянка № 1 площа 1,1 гектарів

Таксаційна характеристика насадження

Склад 9С31Бп, вік 50 років, бонітет 2, середній діаметр 18 сантиметрів, середня висота 17 метрів, повнота 0,6, тип лісу ВЗДС, рельєф рівнинний, експозиція \_\_\_\_\_, ґрунт \_\_\_\_\_, підріст \_\_\_\_\_, підлісок \_\_\_\_\_

Лісопатологічна характеристика насадження

Вид пошкодження насадження (лісова пожежа, буревій, сніголам, обледеніння, відмирання та всихання дерев, захаращеність, об'їдання шкідниками хвої/листя, наявність гусені, масовий літ метеликів, опадання хвої/листя, відлущення кори на стовбурах та інші ознаки, не характерні для нормального стану дерев) стовбурові шкідники

Ступінь пошкодження, ураження: середнє  
(поодинокі, слабке, середнє, сильне)

Вид розподілу пошкоджених дерев: поодинокий  
(поодинокий, груповий, куртинний)

Обсяг ушкодженої деревини на 1 гектарі (окомірно) 15 куб. метрів, у тому числі сухостійної 5 куб. метрів

Ознаки погіршення стану лісових насаджень виявив:

майстер лісу  
(посада)

  
(підпис)

С. В. Бричка  
(ініціали та прізвище)

03 лютого 2026 року

лісничий  
(лісничий (помічник лісничого))

  
(підпис)

М. П. Бричка  
(ініціали та прізвище)

03 лютого 2026 року

Висновок інженера відділу (сектору) охорони і захисту лісу державного лісогосподарського (лісомисливського) підприємства або представника державного спеціалізованого лісозахисного підприємства щодо необхідності здійснення лісозахисних чи інших заходів з поліпшення санітарного стану лісів, за результатами огляду санітарного стану лісової ділянки: потребус санітарної вибіркової рубки.

інженер ОЗЛ  
(посада)

  
(підпис)

В. І. Рогульчик  
(ініціали та прізвище)

05 02 2026 року

**ПОВІДОМЛЕННЯ**  
**про появу ознак погіршення санітарного стану лісових насаджень**

Рівненська область

(Автономна Республіка Крим, область)

ССВК «Селянський ліс»

(найменування власника лісів, постійного лісокористувача)

Лісництво Карпилівське урочище \_\_\_\_\_ квартал № 52  
виділ № 60 ділянка № 1 площа 2.4 гектарів

Таксаційна характеристика насадження

Склад 10Сз+Бп, вік 31 років, бонітет 3, середній діаметр 10 сантиметрів, середня висота 9 метрів, повнота 0.8, тип лісу В4ДС, рельєф рівнинний, експозиція \_\_\_\_\_, ґрунт \_\_\_\_\_, підріст \_\_\_\_\_, підлісок \_\_\_\_\_

Лісопатологічна характеристика насадження

Вид пошкодження насадження (лісова пожежа, буревій, сніголам, обледеніння, відмирання та всихання дерев, захаращеність, об'їдання шкідниками хвої/листя, наявність гусені, масовий літ метеликів, опадання хвої/листя, відлущення кори на стовбурах та інші ознаки, не характерні для нормального стану дерев) стовбурові шкідники


Ступінь пошкодження, ураження: середнє  
(поодиноке, слабе, середнє, сильне)

Вид розподілу пошкоджених дерев: поодинокий  
(поодинокий, груповий, куртинний)

Обсяг ушкодженої деревини на 1 гектарі (окомірно) 10 куб. метрів, у тому числі сухостійної 5 куб. метрів

Ознаки погіршення стану лісових насаджень виявив:

майстер лісу  
(посада)

  
(підпис)

С. В. Бричка  
(ініціали та прізвище)

03 лютого 2026 року

лісничий  
(лісничий (помічник лісничого))


  
(підпис)

М. П. Бричка  
(ініціали та прізвище)

03 лютого 2026 року

Висновок інженера відділу (сектору) охорони і захисту лісу державного лісогосподарського (лісомисливського) підприємства або представника державного спеціалізованого лісозахисного підприємства щодо необхідності здійснення лісозахисних чи інших заходів з поліпшення санітарного стану лісів за результатами огляду санітарного стану лісової ділянки: потребус санітарної вибіркової рубки.

інженер ОЗЛ  
(посада)

  
(підпис)

В. І. Рогульчик  
(ініціали та прізвище)

05 02 2026 року

**ПОВІДОМЛЕННЯ**  
**про появу ознак погіршення санітарного стану лісових насаджень**

Рівненська область

(Автономна Республіка Крим, область)

ССВК «Селянський ліс»

(найменування власника лісів, постійного лісокористувача)

Лісництво Карпилівське урочище \_\_\_\_\_ квартал № 52  
виділ № 62 ділянка № \_\_\_\_\_ площа 1.5 гектарів

Таксаційна характеристика насадження

Склад 9Влч1Сз+Бп, вік 51 років, бонітет 2, середній діаметр 22 сантиметрів, середня висота 18 метрів, повнота 0.6, тип лісу С4ВЛЧ, рельєф рівнинний, експозиція \_\_\_\_\_, ґрунт \_\_\_\_\_, підріст \_\_\_\_\_, підлісок \_\_\_\_\_

Лісопатологічна характеристика насадження

Вид пошкодження насадження (лісова пожежа, буревій, сніголам, обледеніння, відмирання та всихання дерев, захаращеність, об'їдання шкідниками хвої/листя, наявність гусені, масовий літ метеликів, опадання хвої/листя, відлущення кори на стовбурах та інші ознаки, не характерні для нормального стану дерев) вітровал, бурелом


Ступінь пошкодження, ураження: середнє  
(поодиноке, слабке, середнє, сильне)

Вид розподілу пошкоджених дерев: поодинокий  
(поодинокий, груповий, куртинний)

Обсяг ушкодженої деревини на 1 гектарі (окомірно) 10 куб. метрів, у тому числі сухостійної 5 куб. метрів

Ознаки погіршення стану лісових насаджень виявив:

майстер лісу  
(посада)

  
(підпис)

С. В. Бричка  
(ініціали та прізвище)

03 лютого 2026 року

лісничий  
(лісничий (помічник лісничого))

  
(підпис)

М. П. Бричка  
(ініціали та прізвище)

03 лютого 2026 року

Вищовок інженера відділу (сектору) охорони і захисту лісу державного лісогосподарського (лісомисливського) підприємства або представника державного спеціалізованого лісозахисного підприємства щодо необхідності здійснення лісозахисних чи інших заходів з поліпшення санітарного стану лісів за результатами огляду санітарного стану лісової ділянки: потребус санітарної вибіркової рубки.

інженер ОЗЛ  
(посада)

  
(підпис)

В. І. Рогульчик  
(ініціали та прізвище)

05 02 2026 року

**ПОВІДОМЛЕННЯ**  
**про появу ознак погіршення санітарного стану лісових насаджень**

Рівненська область

(Автономна Республіка Крим, область)

ССВК «Селянський ліс»

(найменування власника лісів, постійного лісокористувача)

Лісництво Карпилівське урочище \_\_\_\_\_ квартал № 52  
виділ № 67 ділянка № \_\_\_\_\_ площа 1,0 гектарів

Таксаційна характеристика насадження

Склад 10Влч+Сз, вік 46 років, бонітет 2, середній діаметр 18 сантиметрів, середня висота 17 метрів, повнота 0,7, тип лісу С4ВЛЧ, рельєф рівнинний, експозиція \_\_\_\_\_, ґрунт \_\_\_\_\_, підріст \_\_\_\_\_, підлісок \_\_\_\_\_

Лісопатологічна характеристика насадження

Вид пошкодження насадження (лісова пожежа, буревій, сніголам, обледеніння, відмирання та всихання дерев, захаращеність, об'їдання шкідниками хвої/листя, наявність гусені, масовий літ метеликів, опадання хвої/листя, відлущення кори на стовбурах та інші ознаки, не характерні для нормального стану дерев) вітровал, бурелом

Ступінь пошкодження, ураження: середнє  
(поодинокі, слабке, середнє, сильне)

Вид розподілу пошкоджених дерев: поодинокий  
(поодинокий, груповий, куртинний)

Обсяг ушкодженої деревини на 1 гектарі (окомірно) 15 куб. метрів, у тому числі сухостійної 5 куб. метрів

Ознаки погіршення стану лісових насаджень виявив:


майстер лісу  
(посада)

  
(підпис)

С. В. Бричка  
(ініціали та прізвище)

03 лютого 2026 року

лісничий  
(лісничий (помічник лісничого))

  
(підпис)

М. П. Бричка  
(ініціали та прізвище)

03 лютого 2026 року

Висновок інженера відділу (сектору) охорони і захисту лісу державного лісогосподарського (лісомисливського) підприємства або представника державного спеціалізованого лісозахисного підприємства щодо необхідності здійснення лісозахисних чи інших заходів з поліпшення санітарного стану лісів за результатами огляду санітарного стану лісової ділянки: потребус санітарної вибіркової рубки.

інженер ОЗЛ  
(посада)

  
(підпис)

В. І. Рогудьчик  
(ініціали та прізвище)

05 02 2026 року

**ПОВІДОМЛЕННЯ**  
**про появу ознак погіршення санітарного стану лісових насаджень**

Рівненська область

(Автономна Республіка Крим, область)

ССВК «Селянський ліс»

(найменування власника лісів, постійного лісокористувача)

Лісицтво Карпилівське урочище \_\_\_\_\_ квартал № 53  
виділ № 14 ділянка № 1 площа 1,9 гектарів

Таксаційна характеристика насадження

Склад 10Сз, вік 35 років, бонітет 1, середній діаметр 14 сантиметрів, середня висота 14 метрів, повнота 0,7, тип лісу ВЗДС, рельєф рівнинний, експозиція \_\_\_\_\_, ґрунт \_\_\_\_\_, підріст \_\_\_\_\_, підлісок \_\_\_\_\_

Лісопатологічна характеристика насадження

Вид пошкодження насадження (лісова пожежа, буревій, сніголам, обледеніння, відмирання та всихання дерев, захаращеність, об'їдання шкідниками хвої/листя, наявність гусені, масовий літ метеликів, опадання хвої/листя, відлущення кори на стовбурах та інші ознаки, не характерні для нормального стану дерев) стовбурові шкідники

Ступінь пошкодження, ураження: середнє  
(поодиноке, слабе, середнє, сильне)

Вид розподілу пошкоджених дерев: поодинокий  
(поодинокий, груповий, куртинний)

Обсяг ушкодженої деревини на 1 гектарі (окомірно) 10 куб. метрів, у тому числі сухостійної 5 куб. метрів

Ознаки погіршення стану лісових насаджень виявив:

майстер лісу  
(посада)

  
(підпис)

С. В. Бричка  
(ініціали та прізвище)

03 лютого 2026 року

лісничий  
(лісничий (помічник лісничого))

  
(підпис)

М. П. Бричка  
(ініціали та прізвище)

03 лютого 2026 року

Висновок інженера відділу (сектору) охорони і захисту лісу державного лісогосподарського (лісомисливського) підприємства або представника державного спеціалізованого лісозахисного підприємства щодо необхідності здійснення лісозахисних чи інших заходів з поліпшення санітарного стану лісів за результатами огляду санітарного стану лісової ділянки: потребус санітарної вибіркової рубки.

інженер ОЗЛ  
(посада)

  
(підпис)

В. І. Рогудьчик  
(ініціали та прізвище)

05 02 2026 року

**ПОВІДОМЛЕННЯ**  
**про появу ознак погіршення санітарного стану лісових насаджень**

Рівненська область

(Автономна Республіка Крим, область)

ССВК «Селянський ліс»

(найменування власника лісів, постійного лісокористувача)

Лісництво Карпилівське урочище \_\_\_\_\_ квартал № 53  
виділ № 19 ділянка № 1 площа 1.0 гектарів

Таксаційна характеристика насадження

Склад 9С31Бп, вік 61 років, бонітет 3, середній діаметр 20 сантиметрів, середня висота 16 метрів, повнота 0.5%, тип лісу В4ДС, рельєф рівнинний, експозиція \_\_\_\_\_, ґрунт \_\_\_\_\_, підріст \_\_\_\_\_, підлісок \_\_\_\_\_

Лісопатологічна характеристика насадження

Вид пошкодження насадження (лісова пожежа, буревій, сніголам, обледеніння, відмирання та всихання дерев, захаращеність, об'їдання шкідниками хвої/листя, наявність гусені, масовий літ метеликів, опадання хвої/листя, відлущення кори на стовбурах та інші ознаки, не характерні для нормального стану дерев) стовбурові шкідники


Ступінь пошкодження, ураження: середнє  
(поодинокі, слабке, середнє, сильне)

Вид розподілу пошкоджених дерев: поодинокій  
(поодинокій, груповий, куртинний)

Обсяг ушкодженої деревини на 1 гектарі (окомірно) 10 куб. метрів, у тому числі сухостійної 5 куб. метрів

Ознаки погіршення стану лісових насаджень виявив:

майстер лісу  
(посада)

  
(підпис)

С. В. Бричка  
(ініціали та прізвище)

03 лютого 2026 року

лісничий  
(лісничий (помічник лісничого))

  
(підпис)

М. П. Бричка  
(ініціали та прізвище)

03 лютого 2026 року

Висновок інженера відділу (сектору) охорони і захисту лісу державного лісогосподарського (лісомисливського) підприємства або представника державного спеціалізованого лісозахисного підприємства щодо необхідності здійснення лісозахисних чи інших заходів з поліпшення санітарного стану лісів за результатами огляду санітарного стану лісової ділянки: потребує санітарної вибіркової рубки.

інженер ОЗЛ  
(посада)

  
(підпис)

В. І. Рогульчик  
(ініціали та прізвище)

05 02 2026 року

**ПОВІДОМЛЕННЯ**  
**про появу ознак погіршення санітарного стану лісових насаджень**

Рівненська область

(Автономна Республіка Крим, область)

ССВК «Селянський ліс»

(найменування власника лісів, постійного лісокористувача)

Лісицтво Карпилівське урочище \_\_\_\_\_ квартал № 61  
виділ № 6 ділянка № \_\_\_\_\_ площа 1,1 гектарів

Таксаційна характеристика насадження

Склад 6Бп2Ос2Влч, вік 40 років, бонітет 2, середній діаметр 24 сантиметрів, середня висота 17 метрів, повнота 0,7, тип лісу СЗГД, рельєф рівнинний, експозиція \_\_\_\_\_, ґрунт \_\_\_\_\_, підріст \_\_\_\_\_, підлісок \_\_\_\_\_

Лісопатологічна характеристика насадження

Вид пошкодження насадження (лісова пожежа, буревій, сніголам, обледеніння, відмирання та всихання дерев, захаращеність, об'їдання шкідниками хвої/листя, наявність гусени, масовий літ метеликів, опадання хвої/листя, відлущення кори на стовбурах та інші ознаки, не характерні для нормального стану дерев) вітровал, бурелом


Ступінь пошкодження, ураження: середнє  
(поодиноке, слабке, середнє, сильне)

Вид розподілу пошкоджених дерев: поодинокий  
(поодинокий, груповий, куртинний)

Обсяг ушкодженої деревини на 1 гектарі (окомірно) 15 куб. метрів, у тому числі сухостійної 5 куб. метрів

Ознаки погіршення стану лісових насаджень виявив:

майстер лісу  
(посада)

  
(підпис)

С. В. Бречка  
(ініціали та прізвище)

03 лютого 2026 року

лісничий  
(лісничий (помічник лісничого))

  
(підпис)

М. П. Бречка  
(ініціали та прізвище)

03 лютого 2026 року

Висновок інженера відділу (сектору) охорони і захисту лісу державного лісогосподарського (лісомисливського) підприємства або представника державного спеціалізованого лісозахисного підприємства щодо необхідності здійснення лісозахисних чи інших заходів з поліпшення санітарного стану лісів за результатами огляду санітарного стану лісової ділянки: потребус санітарної вибіркової рубки.

інженер ОЗЛ  
(посада)

  
(підпис)

В. І. Рогульчик  
(ініціали та прізвище)

05 02 2026 року

**ПОВІДОМЛЕННЯ**  
**про появу ознак погіршення санітарного стану лісових насаджень**

Рівненська область

(Автономна Республіка Крим, область)

ССВК «Селянський ліс»

(найменування власника лісів, постійного лісокористувача)

Лісництво Карпилівське урочище \_\_\_\_\_ квартал № 61  
виділ № 8 ділянка № \_\_\_\_\_ площа 3,8 гектарів

Таксаційна характеристика насадження

Склад 7Бп2Влч1Ос, вік 41 років, бонітет 3, середній діаметр 14 сантиметрів, середня висота 15 метрів, повнота 0,7, тип лісу С4ВЛЧ, рельєф рівнинний, експозиція \_\_\_\_\_, ґрунт \_\_\_\_\_, підріст \_\_\_\_\_, підлісок \_\_\_\_\_

Лісопатологічна характеристика насадження

Вид пошкодження насадження (лісова пожежа, буревій, сніголам, обледеніння, відмирання та всихання дерев, захаращеність, об'їдання шкідниками хвої/листя, наявність гусені, масовий літ метеликів, опадання хвої/листя, відлущення кори на стовбурах та інші ознаки, не характерні для нормального стану дерев) вітровал, бурелом


Ступінь пошкодження, ураження: середнє  
(поодинокі, слабке, середнє, сильне)

Вид розподілу пошкоджених дерев: поодинокій  
(поодинокий, груповий, куртинний)

Обсяг ушкодженої деревини на 1 гектарі (окомірно) 5 куб. метрів, у тому числі сухостійної 2 куб. метрів

Ознаки погіршення стану лісових насаджень виявив:


майстер лісу  
(посада)

  
(підпис)

С. В. Бричка  
(ініціали та прізвище)

03 лютого 2026 року

лісничий  
(лісничий (помічник лісничого))

  
(підпис)

М. П. Бричка  
(ініціали та прізвище)

03 лютого 2026 року

Висновок інженера відділу (сектору) охорони і захисту лісу державного лісогосподарського (лісомисливського) підприємства або представника державного спеціалізованого лісозахисного підприємства щодо необхідності здійснення лісозахисних чи інших заходів з поліпшення санітарного стану лісів за результатами огляду санітарного стану лісової ділянки: потребус санітарної вибіркової рубки.

інженер ОЗЛ  
(посада)

  
(підпис)

В. І. Рогульчик  
(ініціали та прізвище)

05 02 2026 року

**ПОВІДОМЛЕННЯ**  
**про появу ознак погіршення санітарного стану лісових насаджень**

Рівненська область

(Автономна Республіка Крим, область)

ССВК «Селянський ліс»

(найменування власника лісів, постійного лісокористувача)

Лісництво Карпилівське урочище \_\_\_\_\_ квартал № 61  
виділ № 17 ділянка № \_\_\_\_\_ площа 5.1 гектарів

Таксаційна характеристика насадження

Склад 5Влч5Бп+Ос, вік 61 років, бонітет 2, середній діаметр 24 сантиметрів, середня висота 20 метрів, повнота 0.6, тип лісу СЗГД, рельєф рівнинний, експозиція \_\_\_\_\_, ґрунт \_\_\_\_\_, підріст \_\_\_\_\_, підлісок \_\_\_\_\_

Лісопатологічна характеристика насадження

Вид пошкодження насадження (лісова пожежа, буревій, сніголам, обледеніння, відмирання та всихання дерев, захаращеність, об'їдання шкідниками хвої/листя, наявність гусені, масовий літ метеликів, опадання хвої/листя, відлущення кори на стовбурах та інші ознаки, не характерні для нормального стану дерев) вітровал, бурелом

Ступінь пошкодження, ураження: середнє  
(поодинокі, слабке, середнє, сильне)

Вид розподілу пошкоджених дерев: поодинокий  
(поодинокий, груповий, куртинний)

Обсяг ушкодженої деревини на 1 гектарі (окомірно) 5 куб. метрів, у тому числі сухостійної 2 куб. метрів

Ознаки погіршення стану лісових насаджень виявив:

майстер лісу  
(посада)

  
(підпис)

С. В. Бричка  
(ініціали та прізвище)

03 лютого 2026 року

лісничий  
(лісничий (помічник лісничого))

  
(підпис)

М. П. Бричка  
(ініціали та прізвище)

03 лютого 2026 року

Висновок інженера відділу (сектору) охорони і захисту лісу державного лісогосподарського (лісомисливського) підприємства або представника державного спеціалізованого лісозахисного підприємства щодо необхідності здійснення лісозахисних чи інших заходів з поліпшення санітарного стану лісів за результатами огляду санітарного стану лісової ділянки: потребус санітарної вибіркової рубки.

інженер ОЗЛ  
(посада)

  
(підпис)

В. І. Рогульчик  
(ініціали та прізвище)

05 02 2026 року

## ПОВІДОМЛЕННЯ про появу ознак погіршення санітарного стану лісових насаджень

Рівненська область

(Автономна Республіка Крим, область)

ССВК «Селянський ліс»

(найменування власника лісів, постійного лісокористувача)

Лісництво Сновидовицьке урочище \_\_\_\_\_ квартал № 7  
виділ № 14 ділянка № \_\_\_\_\_ площа 3,1 гектарів

### Таксаційна характеристика насадження

Склад 10Сз, вік 29 років, бонітет 1, середній діаметр 14 сантиметрів, середня висота 12 метрів, повнота 0,7, тип лісу В2ДС, рельєф рівнинний, експозиція \_\_\_\_\_, ґрунт \_\_\_\_\_, підріст \_\_\_\_\_, підлісок \_\_\_\_\_

### Лісопатологічна характеристика насадження

Вид пошкодження насадження (лісова пожежа, буревій, сніголам, обледеніння, відмирання та всихання дерев, захаращеність, об'їдання шкідниками хвої/листя, наявність гусені, масовий літ метеликів, опадання хвої/листя, відлущення кори на стовбурах та інші ознаки, не характерні для нормального стану дерев) стовбурові шкідники

Ступінь пошкодження, ураження: середнє  
(поодинокі, слабке, середнє, сильне)

Вид розподілу пошкоджених дерев: поодинокий  
(поодинокий, груповий, куртинний)

Обсяг ушкодженої деревини на 1 гектарі (окомірно) 15 куб. метрів, у тому числі сухостійної 5 куб. метрів

Ознаки погіршення стану лісових насаджень виявив:

\_\_\_\_\_  
в.о. лісничого  
(посада)

\_\_\_\_\_  
(підпис)

С. О. Руднік  
(ініціали та прізвище)

05 лютого 2026 року

інженер ОЗЛ  
(лісничий (помічник лісничого))

\_\_\_\_\_  
(підпис)

І. В. Рогульчик  
(ініціали та прізвище)

05 лютого 2026 року

Висновок інженера відділу (сектору) охорони і захисту лісу державного лісогосподарського (лісомисливського) підприємства або представника державного спеціалізованого лісозахисного підприємства щодо необхідності здійснення лісозахисних чи інших заходів з поліпшення санітарного стану лісів за результатами огляду санітарного стану лісової ділянки: потребус санітарної вибіркової рубки.

інженер ОЗЛ  
(посада)

\_\_\_\_\_  
(підпис)

В. І. Рогульчик  
(ініціали та прізвище)

09 02 2026 року

**ПОВІДОМЛЕННЯ**  
**про появу ознак погіршення санітарного стану лісових насаджень**

Рівненська область

(Автономна Республіка Крим, область)

ССВК «Селянський ліс»

(найменування власника лісів, постійного лісокористувача)

Лісництво Сновидовицьке урочище \_\_\_\_\_ квартал № 14  
виділ № 5 ділянка № 2 площа 2.6 гектарів

Таксаційна характеристика насадження

Склад 6Влч3Бп1Сз+Ос, вік 50 років, бонітет 2, середній діаметр 24 сантиметрів, середня висота 20 метрів, повнота 0.60, тип лісу С4ВЛЧ, рельєф рівнинний, експозиція \_\_\_\_\_, ґрунт \_\_\_\_\_, підріст \_\_\_\_\_, підлісок \_\_\_\_\_

Лісопатологічна характеристика насадження

Вид пошкодження насадження (лісова пожежа, буревій, сніголам, обледеніння, відмирання та всихання дерев, захаращеність, об'їдання шкідниками хвої/листя, наявність гусені, масовий літ метеликів, опадання хвої/листя, відлущення кори на стовбурах та інші ознаки, не характерні для нормального стану дерев) вітровал, бурелом

Ступінь пошкодження, ураження: середнє  
(поодинокі, слабке, середнє, сильне)

Вид розподілу пошкоджених дерев: поодинокій  
(поодинокій, груповий, куртинний)

Обсяг ушкодженої деревини на 1 гектарі (окомірно) 15 куб. метрів, у тому числі сухостійної 5 куб. метрів

Ознаки погіршення стану лісових насаджень виявив:

в.о. лісничого

(посада)

05 лютого 2026 року

інженер ОЗЛ

(лісничий (помічник лісничого))

05 лютого 2026 року

(підпис)

С. О. Руднік

(ініціали та прізвище)

(підпис)

І. В. Рогульчик

(ініціали та прізвище)

Висновок інженера відділу (сектору) охорони і захисту лісу державного лісогосподарського (лісомисливського) підприємства або представника державного спеціалізованого лісозахисного підприємства щодо необхідності здійснення лісозахисних чи інших заходів з поліпшення санітарного стану лісів за результатами огляду санітарного стану лісової ділянки: потребус санітарної вибіркової рубки.

інженер ОЗЛ

(посада)

09 02 2026 року

(підпис)

І. В. Рогульчик

(ініціали та прізвище)



**ПОВІДОМЛЕННЯ**  
**про появу ознак погіршення санітарного стану лісових насаджень**

Рівненська область

(Автономна Республіка Крим, область)

ССВК «Селянський ліс»

(найменування власника лісів, постійного лісокористувача)

Лісництво Сновидовицьке урочище \_\_\_\_\_ квартал № 15  
виділ № 67 ділянка № \_\_\_\_\_ площа 2.6 гектарів

Таксаційна характеристика насадження

Склад 8Бп1Сз1Влч, вік 50 років, бонітет 1, середній діаметр 26 сантиметрів, середня висота 21 метрів, повіота 0.60, тип лісу ВЗДС, рельєф рівнинний, експозиція \_\_\_\_\_, ґрунт \_\_\_\_\_, підріст \_\_\_\_\_, підлісок \_\_\_\_\_

Лісопатологічна характеристика насадження

Вид пошкодження насадження (лісова пожежа, буревій, сніголам, обледеніння, відмирання та всихання дерев, захаращеність, об'їдання шкідниками хвої/листя, наявність гусені, масовий літ метеликів, опадання хвої/листя, відлущення кори на стовбурах та інші ознаки, не характерні для нормального стану дерев) вітровал, бурелом

Ступінь пошкодження, ураження: середнє  
(поодинокі, слабке, середнє, сильне)

Вид розподілу пошкоджених дерев: поодинокі  
(поодинокі, груповий, куртинний)

Обсяг ушкодженої деревини на 1 гектарі (окомірно) 10 куб. метрів, у тому числі сухостійної 5 куб. метрів

Ознаки погіршення стану лісових насаджень виявив:

в.о. лісничого \_\_\_\_\_ С. О. Руднік  
(посада) \_\_\_\_\_ (підпис) \_\_\_\_\_ (ініціали та прізвище)  
05 лютого 2026 року

інженер ОЗЛ \_\_\_\_\_ І. В. Рогульчик  
(лісничий (помічник лісничого)) \_\_\_\_\_ (підпис) \_\_\_\_\_ (ініціали та прізвище)

05 лютого 2026 року

Висновок інженера відділу (сектору) охорони і захисту лісу державного лісогосподарського (лісомисливського) підприємства або представника державного спеціалізованого лісозахисного підприємства щодо необхідності здійснення лісозахисних чи інших заходів з поліпшення санітарного стану лісів за результатами огляду санітарного стану лісової ділянки: потребус санітарної вибіркової рубки.

інженер ОЗЛ \_\_\_\_\_ В. І. Рогульчик  
(посада) \_\_\_\_\_ (підпис) \_\_\_\_\_ (ініціали та прізвище)  
09 02 2026 року







**ПОВІДОМЛЕННЯ**  
**про появу ознак погіршення санітарного стану лісових насаджень**

Рівненська область

(Автономна Республіка Крим, область)

ССВК «Селянський ліс»

(найменування власника лісів, постійного лісокористувача)

Лісництво Сновидовицьке урочище \_\_\_\_\_ квартал № 17  
виділ № 26 ділянка № \_\_\_\_\_ площа 7.4 гектарів

Таксаційна характеристика насадження

Склад 10Дз, вік 110 років, бонітет 4, середній діаметр 32 сантиметрів, середня висота 20 метрів, повнота 0,30\*, тип лісу ВЗДС, рельєф рівнинний, експозиція \_\_\_\_\_, ґрунт \_\_\_\_\_, підріст \_\_\_\_\_, підлісок \_\_\_\_\_

Лісопатологічна характеристика насадження

Вид пошкодження насадження (лісова пожежа, буревій, сніголам, обледеніння, відмирання та всихання дерев, захаращеність, об'їдання шкідниками хвої/листя, наявність гусени, масовий літ метеликів, опадання хвої/листя, відлущення кори на стовбурах та інші ознаки, не характерні для нормального стану дерев) вітровал, бурелом

Ступінь пошкодження, ураження: середнє  
(поодинокі, слабке, середнє, сильне)

Вид розподілу пошкоджених дерев: поодинокий  
(поодинокий, груповий, куртинний)

Обсяг ушкодженої деревини на 1 гектарі (окомірно) 5 куб. метрів, у тому числі сухостійної 2 куб. метрів

Ознаки погіршення стану лісових насаджень виявив:

в.о. лісничого  
(посада)

  
(підпис)

С. О. Руднік  
(ініціали та прізвище)

05 лютого 2026 року

інженер ОЗЛ  
(лісничий (помічник лісничого))


  
(підпис)

І. В. Рогульчик  
(ініціали та прізвище)

05 лютого 2026 року

Висновок інженера відділу (сектору) охорони і захисту лісу державного лісогосподарського (лісомисливського) підприємства або представника державного спеціалізованого лісозахисного підприємства щодо необхідності здійснення лісозахисних чи інших заходів з поліпшення санітарного стану лісів за результатами огляду санітарного стану лісової ділянки: **потребус санітарної вибіркової рубки.**

інженер ОЗЛ  
(посада)

  
(підпис)

В. І. Рогульчик  
(ініціали та прізвище)

09 02 2026 року

## ПОВІДОМЛЕННЯ про появу ознак погіршення санітарного стану лісових насаджень

Рівненська область

(Автономна Республіка Крим, область)

ССВК «Селянський ліс»

(найменування власника лісів, постійного лісокористувача)

Лісництво Кам'янське урочище \_\_\_\_\_ квартал № 2  
виділ № 4 ділянка № \_\_\_\_\_ площа 2,9 гектарів

### Таксаційна характеристика насадження

Склад 6С34Бп, вік 61 років, бонітет 3, середній діаметр 18 сантиметрів, середня висота 16 метрів, повнота 0,70\*, тип лісу ВЗДС, рельєф рівнинний, експозиція \_\_\_\_\_, ґрунт \_\_\_\_\_, підріст \_\_\_\_\_, підлісок \_\_\_\_\_

### Лісопатологічна характеристика насадження

Вид пошкодження насадження (лісова пожежа, буревій, сніголам, обледеніння, відмирання та всихання дерев, захаращеність, об'їдання шкідниками хвої/листя, наявність гусені, масовий літ метеликів, опадання хвої/листя, відлущення кори на стовбурах та інші ознаки, не характерні для нормального стану дерев) стовбурові шкідники

Ступінь пошкодження, ураження: середнє  
(поодинокі, слабке, середнє, сильне)

Вид розподілу пошкоджених дерев: поодинокій  
(поодинокій, груповий, куртинний)

Обсяг ушкодженої деревини на 1 гектарі (окомірно) 10 куб. метрів, у тому числі сухостійної 5 куб. метрів

Ознаки погіршення стану лісових насаджень виявив:

майстер лісу  
(посада)

Т. С.  
(підпис)

А. М. Борисовець  
(ініціали та прізвище)

04 лютого 2026 року

лісничий  
(лісничий (помічник лісничого))

С. В.  
(підпис)

М. В. Молчанович  
(ініціали та прізвище)

04 лютого 2026 року

Висновок інженера відділу (сектору) охорони і захисту лісу державного лісогосподарського (лісомисливського) підприємства або представника державного спеціалізованого лісозахисного підприємства щодо необхідності здійснення лісозахисних чи інших заходів з поліпшення санітарного стану лісів за результатами огляду санітарного стану лісової ділянки: потребус санітарної вибіркової рубки.

інженер ОЗЛ  
(посада)

В. І.  
(підпис)

В. І. Рогульчик  
(ініціали та прізвище)

05 02 2026 року

**ПОВІДОМЛЕННЯ**  
**про появу ознак погіршення санітарного стану лісових насаджень**

Рівненська область

(Автономна Республіка Крим, область)

ССВК «Селянський ліс»

(найменування власника лісів, постійного лісокористувача)

Лісництво Кам'янське урочище \_\_\_\_\_ квартал № 2  
виділ № 34 ділянка № \_\_\_\_\_ площа 1.7 гектарів

Таксаційна характеристика насадження

Склад 6Бп4Сз, вік 40 років, бонітет 2, середній діаметр 18 сантиметрів, середня висота 16 метрів, повнота 0,50, тип лісу ВЗДС, рельєф рівнинний, експозиція \_\_\_\_\_, ґрунт \_\_\_\_\_, підріст \_\_\_\_\_, підлісок \_\_\_\_\_

Лісопатологічна характеристика насадження

Вид пошкодження насадження (лісова пожежа, буревій, сніголам, обледеніння, відмирання та всихання дерев, захаращеність, об'їдання шкідниками хвої/листя, наявність гусени, масовий літ метеликів, опадання хвої/листя, відлущення кори на стовбурах та інші ознаки, не характерні для нормального стану дерев) вітровал, бурелом

Ступінь пошкодження, ураження: середнє  
(поодиноке, слабе, середнє, сильне)

Вид розподілу пошкоджених дерев: поодинокий  
(поодинокий, груповий, куртинний)

Обсяг ушкодженої деревини на 1 гектарі (окомірно) 10 куб. метрів, у тому числі сухостійної 5 куб. метрів

Ознаки погіршення стану лісових насаджень виявив:

майстер лісу  
(посада)

[Підпис]  
(підпис)

А. М. Борисовець  
(ініціали та прізвище)

04 лютого 2026 року

лісничий  
(лісничий (помічник лісничого))

[Підпис]  
(підпис)

М. В. Молчанович  
(ініціали та прізвище)

04 лютого 2026 року

Висновок інженера відділу (сектору) охорони і захисту лісу державного лісогосподарського (лісомисливського) підприємства або представника державного спеціалізованого лісозахисного підприємства щодо необхідності здійснення лісозахисних чи інших заходів з поліпшення санітарного стану лісів за результатами огляду санітарного стану лісової ділянки: потребус санітарної вибіркової рубки.

інженер ОЗЛ  
(посада)

[Підпис]  
(підпис)

В. І. Рогудьчик  
(ініціали та прізвище)

05 02 2026 року

**ПОВІДОМЛЕННЯ**  
**про появу ознак погіршення санітарного стану лісових насаджень**

Рівненська область

(Автономна Республіка Крим, область)

ССВК «Селянський ліс»

(найменування власника лісів, постійного лісокористувача)

Лісництво Кам'янське урочище \_\_\_\_\_ квартал № 2  
виділ № 67 ділянка № \_\_\_\_\_ площа 3,8 гектарів

Таксаційна характеристика насадження

Склад 7С33Бп, вік 71 років, бонітет 2, середній діаметр 20 сантиметрів, середня висота 19 метрів, повнота 0,60, тип лісу А3С, рельєф рівнинний, експозиція \_\_\_\_\_, ґрунт \_\_\_\_\_, підріст \_\_\_\_\_, підлісок \_\_\_\_\_

Лісопатологічна характеристика насадження

Вид пошкодження насадження (лісова пожежа, буревій, сніголам, обледеніння, відмирання та всихання дерев, захаращеність, об'їдання шкідниками хвої/листя, наявність гусені, масовий літ метеликів, опадання хвої/листя, відлущення кори на стовбурах та інші ознаки, не характерні для нормального стану дерев) вітровал, бурелом

Ступінь пошкодження, ураження: середнє  
(поодиноке, слабе, середнє, сильне)

Вид розподілу пошкоджених дерев: поодинокий  
(поодинокий, груповий, куртинний)

Обсяг ушкодженої деревини на 1 гектарі (окомірно) 10 куб. метрів, у тому числі сухостійної 5 куб. метрів

Ознаки погіршення стану лісових насаджень виявив:

майстер лісу \_\_\_\_\_ А. М. Борисовець  
(посада) \_\_\_\_\_ (підпис) \_\_\_\_\_ (ініціали та прізвище)

04 лютого 2026 року

лісничий \_\_\_\_\_ М. В. Молчанович  
(лісничий (помічник лісничого)) \_\_\_\_\_ (підпис) \_\_\_\_\_ (ініціали та прізвище)

04 лютого 2026 року

Висновок інженера відділу (сектору) охорони і захисту лісу державного лісогосподарського (лісомисливського) підприємства або представника державного спеціалізованого лісозахисного підприємства щодо необхідності здійснення лісозахисних чи інших заходів з поліпшення санітарного стану лісів за результатами огляду санітарного стану лісової ділянки: потребус санітарної вибіркової рубки.

інженер ОЗЛ \_\_\_\_\_ В. І. Рогольчик  
(посада) \_\_\_\_\_ (підпис) \_\_\_\_\_ (ініціали та прізвище)

05 02 2026 року

## ПОВІДОМЛЕННЯ про появу ознак погіршення санітарного стану лісових насаджень

Рівненська область

(Автономна Республіка Крим, область)

ССВК «Селянський ліс»

(найменування власника лісів, постійного лісокористувача)

Лісництво Кам'янське урочище \_\_\_\_\_ квартал № 22  
виділ № 23 ділянка № \_\_\_\_\_ площа 5.6 гектарів

### Таксаційна характеристика насадження

Склад 8Бп1Влч1Сз, вік 25 років, бонітет 3, середній діаметр 12 сантиметрів, середня висота 11 метрів, повнота 0.70, тип лісу ВЗДС, рельєф рівнинний, експозиція \_\_\_\_\_, ґрунт \_\_\_\_\_, підріст \_\_\_\_\_, підлісок \_\_\_\_\_

### Лісопатологічна характеристика насадження

Вид пошкодження насадження (лісова пожежа, буревій, сніголам, обледеніння, відмирання та всихання дерев, захаращеність, об'їдання шкідливками хвої/листя, наявність гусени, масовий літ метеликів, опадання хвої/листя, відлущення кори на стовбурах та інші ознаки, не характерні для нормального стану дерев) вітровал, бурелом

Ступінь пошкодження, ураження: \_\_\_\_\_ середнє \_\_\_\_\_  
(поодинокі, слабке, середнє, сильне)

Вид розподілу пошкоджених дерев: \_\_\_\_\_ поодинокий \_\_\_\_\_  
(поодинокий, груповий, куртинний)

Обсяг ушкодженої деревини на 1 гектарі (окомірно) 5 куб. метрів, у тому числі сухостійної 2 куб. метрів

Ознаки погіршення стану лісових насаджень виявив:

майстер лісу  
(посада)

Григор  
(підпис)

А. М. Борисовець  
(ініціали та прізвище)

04 лютого 2026 року

лісничий  
(лісничий (помічник лісничого))

Молчанов  
(підпис)

М. В. Молчанович  
(ініціали та прізвище)

04 лютого 2026 року

Висновок інженера відділу (сектору) охорони і захисту лісу державного лісогосподарського (лісомисливського) підприємства або представника державного спеціалізованого лісозахисного підприємства щодо необхідності здійснення лісозахисних чи інших заходів з поліпшення санітарного стану лісів за результатами огляду санітарного стану лісової ділянки: потребус санітарної вибіркової рубки.

інженер ОЗЛ  
(посада)

Роз  
(підпис)

В. І. Рогоульчик  
(ініціали та прізвище)

05 02 2026 року

**ПОВІДОМЛЕННЯ**  
**про появу ознак погіршення санітарного стану лісових насаджень**

Рівненська область

(Автономна Республіка Крим, область)

ССВК «Селянський ліс»

(найменування власника лісів, постійного лісокористувача)

Лісництво Кам'янське урочище \_\_\_\_\_ квартал № 22  
виділ № 32 ділянка № \_\_\_\_\_ площа 2.7 гектарів

Таксаційна характеристика насадження

Склад 9Бп1Сз, вік 30 років, бонітет 2, середній діаметр 18 сантиметрів, середня висота 14 метрів, повнота 0.70, тип лісу ВЗДС, рельєф рівнинний, експозиція \_\_\_\_\_, ґрунт \_\_\_\_\_, підріст \_\_\_\_\_, підлісок \_\_\_\_\_

Лісопатологічна характеристика насадження

Вид пошкодження насадження (лісова пожежа, буревій, сніголам, обледеніння, відмирання та всихання дерев, захаращеність, об'їдання шкідниками хвої/листя, наявність гусені, масовий літ метеликів, опадання хвої/листя, відлущення кори на стовбурах та інші ознаки, не характерні для нормального стану дерев) вітровал, бурелом

Ступінь пошкодження, ураження: середнє  
(поодиноке, слабе, середнє, сильне)

Вид розподілу пошкоджених дерев: поодинокий  
(поодинокий, груповий, куртинний)

Обсяг ушкодженої деревини на 1 гектарі (окомірно) 10 куб. метрів, у тому числі сухостійної 5 куб. метрів

Ознаки погіршення стану лісових насаджень виявив:

майстер лісу

(посада)

04 лютого 2026 року

лісничий

(лісничий (помічник лісничого))

04 лютого 2026 року

(підпис)

А. М. Борисовець

(ініціали та прізвище)

(підпис)

М. В. Молчанович

(ініціали та прізвище)

Висновок інженера відділу (сектору) охорони і захисту лісу державного лісогосподарського (лісомисливського) підприємства або представника державного спеціалізованого лісозахисного підприємства щодо необхідності здійснення лісозахисних чи інших заходів з поліпшення санітарного стану лісів за результатами огляду санітарного стану лісової ділянки: **потребус санітарної вибіркової рубки.**

інженер ОЗЛ

(посада)

05 02 2026 року

(підпис)

В. І. Рогульчик

(ініціали та прізвище)

**ПОВІДОМЛЕННЯ**  
**про появу ознак погіршення санітарного стану лісових насаджень**

Рівненська область

(Автономна Республіка Крим, область)

ССВК «Селянський ліс»

(найменування власника лісів, постійного лісокористувача)

Лісництво Кам'янське урочище \_\_\_\_\_ квартал № 22  
виділ № 45 ділянка № \_\_\_\_\_ площа 0.9 гектарів

Таксаційна характеристика насадження

Склад 7С3ЗБп+Влч, вік 55 років, бонітет 1, середній діаметр 28 сантиметрів, середня висота 21 метрів, повнота 0.95, тип лісу ВЗДС, рельєф рівнинний, експозиція \_\_\_\_\_, ґрунт \_\_\_\_\_, підріст \_\_\_\_\_, підлісок \_\_\_\_\_

Лісопатологічна характеристика насадження

Вид пошкодження насадження (лісова пожежа, буревій, сніголам, обледеніння, відмирання та всихання дерев, захаращеність, об'їдання шкідниками хвої/листя, наявність гусені, масовий літ метеликів, опадання хвої/листя, відлущення кори на стовбурах та інші ознаки, не характерні для нормального стану дерев) стовбурові шкідники

Ступінь пошкодження, ураження: середнє  
(поодинокі, слабке, середнє, сильне)

Вид розподілу пошкоджених дерев: поодинокій  
(поодинокій, груповий, куртинний)

Обсяг ушкодженої деревини на 1 гектарі (окомірно) 25 куб. метрів, у тому числі сухостійної 10 куб. метрів

Ознаки погіршення стану лісових насаджень виявив:

майстер лісу

(посада)

04 лютого 2026 року

лісничий

(лісничий (помічник лісничого))


04 лютого 2026 року



(підпис)

А. М. Борисовець

(ініціали та прізвище)



(підпис)

М. В. Молчанович

(ініціали та прізвище)

Висновок інженера відділу (сектору) охорони і захисту лісу державного лісогосподарського (лісомисливського) підприємства або представника державного спеціалізованого лісозахисного підприємства щодо необхідності здійснення лісозахисних чи інших заходів з поліпшення санітарного стану лісів за результатами огляду санітарного стану лісової ділянки: потребус санітарної вибіркової рубки.

інженер ОЗЛ

(посада)

05 02 2026 року



(підпис)

В. І. Рогульчик

(ініціали та прізвище)

**ПОВІДОМЛЕННЯ**  
**про появу ознак погіршення санітарного стану лісових насаджень**

Рівненська область

(Автономна Республіка Крим, область)

ССВК «Селянський ліс»

(найменування власника лісів, постійного лісокористувача)

Лісництво Кам'янське урочище \_\_\_\_\_ квартал № 23  
виділ № 13 ділянка № \_\_\_\_\_ площа 4,9 гектарів

Таксаційна характеристика насадження

Склад 7СзЗБп, вік 71 років, бонітет 2, середній діаметр 20 сантиметрів, середня висота 19 метрів, повнота 0,60, тип лісу ВЗДС, рельєф рівнинний, експозиція \_\_\_\_\_, ґрунт \_\_\_\_\_, підріст \_\_\_\_\_, підлісок \_\_\_\_\_

Лісопатологічна характеристика насадження

Вид пошкодження насадження (лісова пожежа, буревій, сніголам, обледеніння, відмирання та всихання дерев, захаращеність, об'їдання шкідниками хвої/листя, наявність гусени, масовий літ метеликів, опадання хвої/листя, відлущення кори на стовбурах та інші ознаки, не характерні для нормального стану дерев) стовбурові шкідники

Ступінь пошкодження, ураження: середнє  
(поодинокі, слабке, середнє, сильне)

Вид розподілу пошкоджених дерев: поодинокій  
(поодинокій, груповий, куртинний)

Обсяг ушкодженої деревини на 1 гектарі (окомірно) 10 куб. метрів, у тому числі сухостійної 5 куб. метрів

Ознаки погіршення стану лісових насаджень виявив:

<u>майстер лісу</u> (посада)	<u>Грес</u> (підпис)	<u>А. М. Борисовець</u> (ініціали та прізвище)
<u>04 лютого 2026 року</u>		
<u>лісничий</u> (лісничий (помічник лісничого))	<u>Молчанов</u> (підпис)	<u>М. В. Молчанович</u> (ініціали та прізвище)
<u>04 лютого 2026 року</u>		

Висновок інженера відділу (сектору) охорони і захисту лісу державного лісогосподарського (лісомисливського) підприємства або представника державного спеціалізованого лісозахисного підприємства щодо необхідності здійснення лісозахисних чи інших заходів з поліпшення санітарного стану лісів за результатами огляду санітарного стану лісової ділянки: потребус санітарної вибіркової рубки.

<u>інженер ОЗЛ</u> (посада)	<u>Рогольчик</u> (підпис)	<u>В. І. Рогольчик</u> (ініціали та прізвище)
<u>05 02 2026 року</u>		

**ПОВІДОМЛЕННЯ**  
**про появу ознак погіршення санітарного стану лісових насаджень**

Рівненська область

(Автономна Республіка Крим, область)

ССВК «Селянський ліс»

(найменування власника лісів, постійного лісокористувача)

Лісництво Березівське урочище \_\_\_\_\_ квартал № 66  
виділ № 18 ділянка № \_\_\_\_\_ площа 6,4 гектарів

Таксаційна характеристика насадження

Склад 9Сз1Бп, вік 40 років, бонітет 1А, середній діаметр 22 сантиметрів, середня висота 18 метрів, повнота 0,55\*, тип лісу ВЗДС, рельєф рівнинний, експозиція \_\_\_\_\_, ґрунт \_\_\_\_\_, підріст \_\_\_\_\_, підлісок \_\_\_\_\_

Лісопатологічна характеристика насадження

Вид пошкодження насадження (лісова пожежа, буревій, сніголам, обледеніння, відмирання та всихання дерев, захаращеність, об'їдання шкідниками хвої/листя, наявність гусені, масовий літ метеликів, опадання хвої/листя, відлущення кори на стовбурах та інші ознаки, не характерні для нормального стану дерев) вітровал, бурелом

Ступінь пошкодження, ураження: середнє  
(поодинокі, слабке, середнє, сильне)

Вид розподілу пошкоджених дерев: поодинокій  
(поодинокій, груповий, куртинний)

Обсяг ушкодженої деревини на 1 гектарі (окомірно) 5 куб. метрів, у тому числі сухостійної 2 куб. метрів

Ознаки погіршення стану лісових насаджень виявив:

майстер лісу

(посада)

04 лютого 2026 року

лісничий

(лісничий (помічник лісничого))

04 лютого 2026 року

(підпис)

А. М. Борисовець

(ініціали та прізвище)

(підпис)

М. В. Молчанович

(ініціали та прізвище)

Висновок інженера відділу (сектору) охорони і захисту лісу державного лісогосподарського (лісомисливського) підприємства або представника державного спеціалізованого лісозахисного підприємства щодо необхідності здійснення лісозахисних чи інших заходів з поліпшення санітарного стану лісів за результатами огляду санітарного стану лісової ділянки: потребує санітарної вибіркової рубки.

інженер ОЗЛ

(посада)

05 02 2026 року

(підпис)

В. І. Рогульчик

(ініціали та прізвище)