

ПОВІДОМЛЕННЯ
про появу ознак погіршення санітарного стану лісових насаджень

Київська область
(Автономна Республіка Крим, область)

Філія «Столичний лісовий офіс» ДП «Ліси України» Димерське надлісництво
(найменування власника лісів, постійного лісокористувача)

Лісництво Вищедубечанське Урочище _____
квартал № 433 виділ № 8 ділянка № 2 площа 3,9 гектарів

Таксаційна характеристика насадження

Склад 9Сз1Бп, вік 111 років, бонітет 2, середня висота 26 метрів,
середній діаметр 42 сантиметрів, повнота 0,70, тип лісу ВЛС, рельєф
рівнинний, експозиція _____, ґрунт дерново-середньо-підзолисті, глеюваті
підріст _____, підлісок _____

Лісопатологічна характеристика насадження

Вид пошкодження насадження (лісова пожежа, буревій, сніголам, обледеніння, відмирання та всихання дерев, захаращеність, об'їдання шкідниками хвої/листя, наявність гусені, масовий літ метеликів, опадання хвої/листя, відлущення кори на стовбурах та інші ознаки, не характерні для нормального стану дерев) стовбурові шкідники, вітровал


Ступінь пошкодження, ураження: слабке
(поодинокі, слабке, середнє, сильне)

Вид розподілу пошкоджених дерев: груповий
(поодинокий, груповий, куртинний)

Обсяг ушкодженої деревини на 1 гектарі (окомірно) 20 куб. метрів,
у тому числі сухостійної 18 куб. метрів

Ознаки погіршення стану лісових насаджень виявили:


Лісничий
(посада)


(підпис)

Є.В. Бруй
(ініціали та прізвище)

20 березня 2026 року

Помічник лісничого
(лісничий (помічник лісничого))


(підпис)

В.П. Третяк
(ініціали та прізвище)

20 березня 2026 року

Висновок інженера відділу (сектору) охорони і захисту лісу державного лісогосподарського (лісомисливського) підприємства або представника державного спеціалізованого лісозахисного підприємства щодо необхідності здійснення лісозахисних чи інших заходів з поліпшення санітарного стану лісів за результатами огляду санітарного стану лісової ділянки:

Потребує проведення СРВ

Інженер ОЗЛ
(посада)


(підпис)

І.М. Демидась
(ініціали та прізвище)

25 березня 2026 року

ПОВІДОМЛЕННЯ
про появу ознак погіршення санітарного стану лісових насаджень

Київська область
(Автономна Республіка Крим, область)

Філія «Столичний лісовий офіс» ДП «Ліси України» Димерське надлісництво
(найменування власника лісів, постійного лісокористувача)

Лісництво Вищедубечанське Урочище _____
квартал № 434 виділ № 9 ділянка № 1 площа 2,0 гектарів

Таксаційна характеристика насадження

Склад 10Сз+Бп+Влч, вік 106 років, бонітет 1, середня висота 30 метрів,
середній діаметр 44 сантиметрів, повнота 0,60, тип лісу С2ГДС,
рельєф рівнинний, експозиція _____, ґрунт дерново-підзолисті, глинисто піщані
підріст _____, підлісок _____

Лісопатологічна характеристика насадження

Вид пошкодження насадження (лісова пожежа, буревій, сніголам, обледеніння, відмирання та всихання дерев, захаращеність, об'їдання шкідниками хвої/листя, наявність гусені, масовий літ метеликів, опадання хвої/листя, відлущення кори на стовбурах та інші ознаки, не характерні для нормального стану дерев) стовбурові шкідники, вітровал

Ступінь пошкодження, ураження: середнє
(поодинокі, слабке, середнє, сильне)

Вид розподілу пошкоджених дерев: груповий
(поодинокий, груповий, куртинний)


Обсяг ушкодженої деревини на 1 гектарі (окомірно) 35 куб. метрів,
у тому числі сухостійної 32 куб. метрів

Ознаки погіршення стану лісових насаджень виявили:

<u>Лісничий</u> (посала)	<u></u> (підпис)	<u>Є.В. Бруй</u> (ініціали та прізвище)
<u>20 березня 2026 року</u>	<u></u> (підпис)	<u>В.П. Третяк</u> (ініціали та прізвище)
<u>Помічник лісничого</u> (лісничий (помічник лісничого))		
<u>20 березня 2026 року</u>		

Висновок інженера відділу (сектору) охорони і захисту лісу державного лісогосподарського (лісомисливського) підприємства або представника державного спеціалізованого лісозахисного підприємства щодо необхідності здійснення лісозахисних чи інших заходів з поліпшення санітарного стану лісів за результатами огляду санітарного стану лісової ділянки:

Потребує проведення СРВ

<u>Інженер ОЗЛ</u> (посала)	<u></u> (підпис)	<u>І.М. Демидась</u> (ініціали та прізвище)
<u>25 березня 2026 року</u>		

ПОВІДОМЛЕННЯ
про появу ознак погіршення санітарного стану лісових насаджень

Київська область
(Автономна Республіка Крим, область)

Філія «Столичний лісовий офіс» ДП «Ліси України» Димерське надлісництво
(найменування власника лісу, територія лісової ділянки)

Лісництво Вищедубечанське Урочище _____
квартал № 440 виділ № 2 ділянка № _____ площа 8,9 гектарів

Таксаційна характеристика насадження

Склад 9Сз1Бп+Влч, вік 106 років, бонітет 1, середня висота 28 метрів,
середній діаметр 44 сантиметрів, повнота 0,60, тип лісу В,ДС, рельєф
рівнинний, експозиція _____, ґрунт дерново-середньо-підзолисті, глеюваті
підріст _____, підлісок _____

Лісопатологічна характеристика насадження

Вид пошкодження насадження (лісова пожежа, буревій, сніголам, обледеніння, відмирання та всихання дерев, захаращеність, об'їдання шкідниками хвої/листя, наявність гусені, масовий літ метеликів, опадання хвої/листя, відлущення кори на стовбурах та інші ознаки, не характерні для нормального стану дерев) стовбурові шкідники

Ступінь пошкодження, ураження: слабке
(поодинокі, слабе, середнє, сильне)

Вид розподілу пошкоджених дерев: поодинокий
(поодинокий, груповий, куртинний)

Обсяг ушкодженої деревини на 1 гектарі (окомірно) 20 куб. метрів,
у тому числі сухостійної 18 куб. метрів

Ознаки погіршення стану лісових насаджень виявили:

Лісничий
(посада)

[Підпис]
(підпис)

С.В. Бруй
(ініціали та прізвище)

20 березня 2026 року

Помічник лісничого
(лісничий (помічник лісничого))

[Підпис]
(підпис)

В.П. Третяк
(ініціали та прізвище)

20 березня 2026 року

Висновок інженера відділу (сектору) охорони і захисту лісу державного лісогосподарського (лісомисливського) підприємства або представника державного спеціалізованого лісозахисного підприємства щодо необхідності здійснення лісозахисних чи інших заходів з поліпшення санітарного стану лісів за результатами огляду санітарного стану лісової ділянки:

Потребує проведення СРВ

Інженер ОЗЛ
(посада)

[Підпис]
(підпис)

І.М. Демидась
(ініціали та прізвище)

25 березня 2026 року

ПОВІДОМЛЕННЯ
про появу ознак погіршення санітарного стану лісових насаджень

Київська область
(Автономна Республіка Крим, область)

Філія «Столичний лісовий офіс» ДП «Ліси України» Димерське надлісництво
(найменування власника лісів, постійного лісокористувача)

Лісництво Вищедубечанське Урочище _____
квартал № 441 виділ № 10 ділянка № - площа 2,0 гектарів

Таксаційна характеристика насадження

Склад 7С3ЗБп, вік 96 років, бонітет 1А, середня висота 30 метрів,
середній діаметр 48 сантиметрів, повнота 0,60, тип лісу В₃ДС, рельєф
рівнинний, експозиція _____, ґрунт дерново-середньо-підзолисті, глеюваті
підріст _____, підлісок _____

Лісопатологічна характеристика насадження

Вид пошкодження насадження (лісова пожежа, буревій, сніголам,
обледеніння, відмирання та всихання дерев, захаращеність, об'їдання шкідниками
хвої/листя, наявність гусені, масовий літ метеликів, опадання хвої/листя,
відлущення кори на стовбурах та інші ознаки, не характерні для нормального стану
дерев) стовбурові шкідники

Ступінь пошкодження, ураження: слабке
(поодинокі, слабке, середнє, сильне)

Вид розподілу пошкоджених дерев: поодинокий
(поодинокий, груповий, куртинний)

Обсяг ушкодженої деревини на 1 гектарі (окомірно) 15 куб. метрів,
у тому числі сухостійної 14 куб. метрів

Ознаки погіршення стану лісових насаджень виявили:

Лісничий _____ С.В. Бруй
(посада) (підпис) (ініціали та прізвище)

20 березня 2026 року
Помічник лісничого _____ В.П. Третяк
(лісничий (помічник лісничого)) (підпис) (ініціали та прізвище)

20 березня 2026 року

Висновок інженера відділу (сектору) охорони і захисту лісу державного
лісогосподарського (лісомисливського) підприємства або представника державного
спеціалізованого лісозахисного підприємства щодо необхідності здійснення
лісозахисних чи інших заходів з поліпшення санітарного стану лісів за
результатами огляду санітарного стану лісової ділянки:

Потребує приведення СРВ

Інженер ОЗЛ _____ І.М. Демидась
(посада) (підпис) (ініціали та прізвище)

25 березня 2026 року
20 березня 2020 року

ПОВІДОМЛЕННЯ
про появу ознак погіршення санітарного стану лісових насаджень

Київська область
(Автономна Республіка Крим, область)

Філія «Столичний лісовий офіс» ДП «Ліси України» Димерське надлісництво
(найменування власника лісів, постійного лісокористувача)

Лісництво Вищедубечанське Урочище _____
квартал № 450 виділ № 7 ділянка № - площа 13,0 гектарів

Таксаційна характеристика насадження

Склад 7Сз(101)1Д31СЗ(81)1Бп, вік 101 років, бонітет 2, середня висота 26 метрів,

середній діаметр 38 сантиметрів, повнота 0,60, тип лісу В,ДС, рельєф рівнинний, експозиція _____, ґрунт дерново-слабо-підзолисті, супіски,

підріст _____, підлісок _____

Лісопатологічна характеристика насадження

Вид пошкодження насадження (лісова пожежа, буревій, сніголам, обледеніння, відмирання та всихання дерев, захаращеність, об'їдання шкідниками хвої/листя, наявність гусені, масовий літ метеликів, опадання хвої/листя, відлущення кори на стовбурах та інші ознаки, не характерні для нормального стану дерев) стовбурові шкідники, вітровал

Ступінь пошкодження, ураження: поодинокі
(поодинокі, слабке, середнє, сильне)

Вид розподілу пошкоджених дерев: поодинокий
(поодинокий, груповий, куртинний)

Обсяг ушкодженої деревини на 1 гектарі (окомірно) 10 куб. метрів,
у тому числі сухостійної 9 куб. метрів

Ознаки погіршення стану лісових насаджень виявили:

Лісничий _____ С.В. Бруй
(посада) (підпис) (ініціали та прізвище)

20 березня 2026 року
Помічник лісничого _____ В.П. Третяк
(лісничий (помічник лісничого)) (підпис) (ініціали та прізвище)

20 березня 2026 року

Висновок інженера відділу (сектору) охорони і захисту лісу державного лісогосподарського (лісомисливського) підприємства або представника державного спеціалізованого лісозахисного підприємства щодо необхідності здійснення лісозахисних чи інших заходів з поліпшення санітарного стану лісів за результатами огляду санітарного стану лісової ділянки:

Потребує проведення СРВ

Інженер ОЗЛ _____ І.М. Демидась
(посада) (підпис) (ініціали та прізвище)

25 березня 2026 року

ПОВІДОМЛЕННЯ
про появу ознак погіршення санітарного стану лісових насаджень

Київська область
(Автономна Республіка Крим, область)

Філія «Столичний лісовий офіс» ДП «Ліси України» Димерське надлісництво
(найменування власника лісів, постійного лісокористувача)

Лісництво Вищедубечанське Урочище _____
квартал № 450 виділ № 14 ділянка № - площа 0,3 гектарів

Таксаційна характеристика насадження

Склад 10Сз+Бп+Дз, вік 61 років, бонітет 1А, середня висота 26 метрів,
середній діаметр 28 сантиметрів, повнота 0,60, тип лісу В₂ДС, рельєф
рівнинний, експозиція _____, ґрунт дерново-слабо-підзолисті, супіски,
підріст _____, підлісок _____

Лісопатологічна характеристика насадження

Вид пошкодження насадження (лісова пожежа, буревій, сніголам,
обледеніння, відмирання та всихання дерев, захаращеність, об'їдання шкідниками
хвої/листя, наявність гусені, масовий літ метеликів, опадання хвої/листя,
відлущення кори на стовбурах та інші ознаки, не характерні для нормального стану
дерев) стовбурові шкідники

Ступінь пошкодження, ураження: середнє
(поодинокі, слабке, середнє, сильне)

Таксаційна характеристика насадження

Вид розподілу пошкоджених дерев: груповий
(поодинокий, груповий, куртинний)

Обсяг ушкодженої деревини на 1 гектарі (окомірно) 30 куб. метрів,
у тому числі сухостійної 28 куб. метрів

Ознаки погіршення стану лісових насаджень виявили:

Лісничий _____ Є.В. Бруй
(посада) (підпис) (ініціали та прізвище)

20 березня 2026 року
Помічник лісничого _____ В.П. Третяк
(лісничий (помічник лісничого)) (підпис) (ініціали та прізвище)

20 березня 2026 року

Висновок інженера відділу (сектору) охорони і захисту лісу державного
лісогосподарського (лісомисливського) підприємства або представника державного
спеціалізованого лісозахисного підприємства щодо необхідності здійснення
лісозахисних чи інших заходів з поліпшення санітарного стану лісів за
результатами огляду санітарного стану лісової ділянки:

Потребує проведення СРВ

Інженер ОЗЛ _____ І.М. Демидась
(посада) (підпис) (ініціали та прізвище)

25 березня 2026 року

ПОВІДОМЛЕННЯ
про появу ознак погіршення санітарного стану лісових насаджень

Київська область
(Автономна Республіка Крим, область)

Філія «Столичний лісовий офіс» ДП «Ліси України» Димерське надлісництво
(найменування власника лісів, постійного лісокористувача)

Лісництво Вищедубечанське Урочище _____
квартал № 450 виділ № 15 ділянка № - площа 3,2 гектарів

Таксаційна характеристика насадження

Склад 10Сз+Дз, вік 101 років, бонітет 1, середня висота 29 метрів,
середній діаметр 40 сантиметрів, повнота 0,60, тип лісу В,ДС, рельєф
рівнинний, експозиція _____, ґрунт дерново-слабо-підзолисті, суніски,
підріст _____, підлісок _____

Лісопатологічна характеристика насадження

Вид пошкодження насадження (лісова пожежа, буревій, сніголам,
обледеніння, відмирання та всихання дерев, захаращеність, об'їдання шкідниками
хвої/листя, наявність гусені, масовий літ метеликів, опадання хвої/листя,
відлущення кори на стовбурах та інші ознаки, не характерні для нормального стану
дерев) стовбурові шкідники, вітровал

Ступінь пошкодження, ураження: слабке
(поодинокі, слабке, середнє, сильне)

Вид розподілу пошкоджених дерев: поодинокий
(поодинокий, груповий, куртинний)

Обсяг ушкодженої деревини на 1 гектарі (окомірно) 15 куб. метрів,
у тому числі сухостійної 14 куб. метрів

Ознаки погіршення стану лісових насаджень виявили:

Лісничий _____ С.В. Бруй
(посада) (підпис) (ініціали та прізвище)

20 березня 2026 року
Помічник лісничого _____ В.П. Третяк
(лісничий (помічник лісничого)) (підпис) (ініціали та прізвище)

20 березня 2026 року

Висновок інженера відділу (сектору) охорони і захисту лісу державного
лісогосподарського (лісомисливського) підприємства або представника державного
спеціалізованого лісозахисного підприємства щодо необхідності здійснення
лісозахисних чи інших заходів з поліпшення санітарного стану лісів за
результатами огляду санітарного стану лісової ділянки:

Потребує проведення СРВ

Інженер ОЗЛ _____ І.М. Демидась
(посада) (підпис) (ініціали та прізвище)
25 березня 2026 року

ПОВІДОМЛЕННЯ
про появу ознак погіршення санітарного стану лісових насаджень

Київська область
(Автономна Республіка Крим, область)

Філія «Столичний лісовий офіс» ДП «Ліси України» Димерське надлісництво
(найменування власника лісів, постійного лісокористувача)

Лісництво Вищедубечанське Урочище _____
квартал № 457 виділ № 1 ділянка № - площа 9,9 гектарів

Таксаційна характеристика насадження

Склад 9Сзк1Бп, вік 91 років, бонітет 1, середня висота 28 метрів,
середній діаметр 38 сантиметрів, повнота 0,60, тип лісу В,ДС, рельєф
рівнинний, експозиція _____, ґрунт дерново-слабо-підзолисті, суніски,
підріст _____, підлісок _____

Лісопатологічна характеристика насадження

Вид пошкодження насадження (лісова пожежа, буревій, сніголам, обледеніння, відмирання та всихання дерев, захаращеність, об'їдання шкідниками хвої/листя, наявність гусені, масовий літ метеликів, опадання хвої/листя, відлущення кори на стовбурах та інші ознаки, не характерні для нормального стану дерев) коренева губка, вітровал

Ступінь пошкодження, ураження: поодинокі
(поодинокі, слабке, середнє, сильне)

Вид розподілу пошкоджених дерев: поодинокий
(поодинокий, груповий, куртинний)

Об'єм ушкодженої деревини на 1 гектарі (окремлено) 10 куб. метрів,
у тому числі сухостійної 9 куб. метрів

Ознаки погіршення стану лісових насаджень виявили:

Лісничий _____ С.В. Бруй _____
(посада) (підпис) (ініціали та прізвище)

20 березня 2026 року

Помічник лісничого _____ В.П. Третяк _____
(лісничий (помічник лісничого)) (підпис) (ініціали та прізвище)

20 березня 2026 року

Висновок інженера відділу (сектору) охорони і захисту лісу державного лісогосподарського (лісомисливського) підприємства або представника державного спеціалізованого лісозахисного підприємства щодо необхідності здійснення лісозахисних чи інших заходів з поліпшення санітарного стану лісів за результатами огляду санітарного стану лісової ділянки:

Потребує проведення СРВ

Інженер ОЗЛ _____ І.М. Демидась _____
(посада) (підпис) (ініціали та прізвище)

25 березня 2026 року

ПОВІДОМЛЕННЯ
про появу ознак погіршення санітарного стану лісових насаджень

Київська область
(Автономна Республіка Крим, область)

Філія «Столичний лісовий офіс» ДП «Ліси України» Димерське надлісництво
(найменування власника лісів, постійного лісокористувача)

Лісництво Вищедубечанське Урочище _____
квартал № 457 виділ № 14 ділянка № - площа 5,8 гектарів

Таксаційна характеристика насадження

Склад 9Сз(96)1Сз(121)+Дз, вік 96 років, бонітет 1, середня висота 28 метрів,
середній діаметр 40 сантиметрів, повнота 0,65, тип лісу В,ДС, рельєф рівнинний,
експозиція _____, ґрунт дерново-середньо-підзолисті, глеюваті,
підріст _____, підлісок _____

Лісопатологічна характеристика насадження

Вид пошкодження насадження (лісова пожежа, буревій, сніголам, обледеніння, відмирання та всихання дерев, захарашеність, об'їдання шкідниками хвої/листя, наявність гусені, масовий літ метеликів, опадання хвої/листя, відлущення кори на стовбурах та інші ознаки, не характерні для нормального стану дерев) стовбурові шкідники


Ступінь пошкодження, ураження: слабке
(поодинокі, слабке, середнє, сильне)

Вид розподілу пошкоджених дерев: поодинокий
(поодинокий, груповий, куртинний)

Обсяг ушкодженої деревини на 1 гектарі (окомірно) 15 куб. метрів,
у тому числі сухостійної 13 куб. метрів

Ознаки погіршення стану лісових насаджень виявили:

Лісничий  С.В. Бруй
(посади) (підпис) (ініціали та прізвище)

20 березня 2026 року
Помічник лісничого  В.П. Третяк
(лісничий (помічник лісничого)) (підпис) (ініціали та прізвище)

20 березня 2026 року

Висновок інженера відділу (сектору) охорони і захисту лісу державного лісогосподарського (лісомисливського) підприємства або представника державного спеціалізованого лісозахисного підприємства щодо необхідності здійснення лісозахисних чи інших заходів з поліпшення санітарного стану лісів за результатами огляду санітарного стану лісової ділянки:

Потребує проведення СРВ

Інженер ОЗЛ  І.М. Демидась
(посади) (підпис) (ініціали та прізвище)

25 березня 2026 року

ПОВІДОМЛЕННЯ
про появу ознак погіршення санітарного стану лісових насаджень

Київська область
(Автономна Республіка Крим, область)

Філія «Столичний лісовий офіс» ДП «Ліси України» Димерське надлісництво
(найменування власника лісів, постійного лісокористувача)

Лісництво Вищедубечанське Урочище _____
квартал № 458 виділ № 9 ділянка № - площа 5,2 гектарів

Таксаційна характеристика насадження

Склад 10Сз, вік 64 років, бонітет 1А, середня висота 25 метрів,
середній діаметр 28 сантиметрів, повнота 0,60, тип лісу В₂ДС, рельєф
рівнинний, експозиція _____, ґрунт дерново-слабо-підзолисті, сугілки,
підріст _____, підлісок _____

Лісопатологічна характеристика насадження

Вид пошкодження насадження (лісова пожежа, буревій, сніголам, обледеніння, відмирання та всихання дерев, захаращеність, об'їдання шкідниками хвої/листя, наявність гусені, масовий літ метеликів, опадання хвої/листя, відлущення кори на стовбурах та інші ознаки, не характерні для нормального стану дерев) стовбурові шкідники, заселення омолою

Ступінь пошкодження, ураження: середнє
(поодинокі, слабке, середнє, сильне)

Вид розподілу пошкоджених дерев: груповий
(поодинокі, групові, куртинні)

Обсяг ушкодженої деревини на 1 гектарі (окоірно) 40 куб. метрів,
у тому числі сухостійної 35 куб. метрів

Ознаки погіршення стану лісових насаджень виявили:

Лісничий
(посада)

[підпис]
(підпис)

Є.В. Бруй
(ініціали та прізвище)

20 березня 2026 року

Помічник лісничого
(лісничий (помічник лісничого))

[підпис]
(підпис)

В.П. Третяк
(ініціали та прізвище)

20 березня 2026 року

Висновок інженера відділу (сектору) охорони і захисту лісу державного лісогосподарського (лісомисливського) підприємства або представника державного спеціалізованого лісозахисного підприємства щодо необхідності здійснення лісозахисних чи інших заходів з поліпшення санітарного стану лісів за результатами огляду санітарного стану лісової ділянки:

Потребує проведення СРВ

Інженер ОЗЛ
(посада)

[підпис]
(підпис)

І.М. Демидась
(ініціали та прізвище)

25 березня 2026 року

ПОВІДОМЛЕННЯ
про появу ознак погіршення санітарного стану лісових насаджень

Київська область
(Автономна Республіка Крим, область)

Філія «Столичний лісовий офіс» ДП «Ліси України» Димерське надлісництво
(найменування власника лісів, постійного лісокористувача)

Лісництво Вищедубечанське Урочище _____
квартал № 471 виділ № 6 ділянка № _____ площа 6,0 гектарів

Таксаційна характеристика насадження

Склад 6С34Бп+Дз, вік 91 років, бонітет 1А, середня висота 30 метрів,
середній діаметр 40 сантиметрів, повнота 0,55, тип лісу В₃ДС, рельєф
рівнинний, експозиція _____, ґрунт дерново-середньо-підзолисті, глеюваті,
підріст _____, підлісок _____

Лісопатологічна характеристика насадження



Вид пошкодження насадження (лісова пожежа, буревій, сніголам, обледеніння, відмирання та всихання дерев, захаращеність, об'їдання шкідниками хвої/листя, наявність гусені, масовий літ метеликів, опадання хвої/листя, відлущення кори на стовбурах та інші ознаки, не характерні для нормального стану дерев) стовбурові шкідники, вітровал

Ступінь пошкодження, ураження: слабке
(пошкоджене, слабе, середнє, сильне)

Вид розподілу пошкоджених дерев: поодинокий
(поодинокий, груповий, куртинний)

Обсяг ушкодженої деревини на 1 гектарі (окомірно) 15 куб. метрів,
у тому числі сухостійної 13 куб. метрів

Ознаки погіршення стану лісових насаджень виявили:

<u>Лісничий</u> (посада)	 (підпис)	<u>С.В. Бруй</u> (ініціали та прізвище)
<u>20 березня 2026 року</u>	 (підпис)	<u>В.П. Третяк</u> (ініціали та прізвище)
<u>Помічник лісничого</u> (лісничий (помічник лісничого))		
<u>20 березня 2026 року</u>		

Висновок інженера відділу (сектору) охорони і захисту лісу державного лісогосподарського (лісомисливського) підприємства або представника державного спеціалізованого лісозахисного підприємства щодо необхідності здійснення лісозахисних чи інших заходів з поліпшення санітарного стану лісів за результатами огляду санітарного стану лісової ділянки:

Потребує проведення СРВ

<u>Інженер ОЗЛ</u> (посада)	 (підпис)	<u>І.М. Демидась</u> (ініціали та прізвище)
<u>25 березня 2026 року</u>		

ПОВІДОМЛЕННЯ
про появу ознак погіршення санітарного стану лісових насаджень

Київська область
(Автономна Республіка Крим, область)

Філія «Столичний лісовий офіс» ДП «Ліси України» Димерське надлісництво
(найменування власника лісів, постійного лісокористувача)

Лісництво Вищедубечанське Урочище _____
квартал № 475 виділ № 1 ділянка № 3 площа 14,4 гектарів

Таксаційна характеристика насадження

Склад 10Сз+Бп, вік 116 років, бонітет 2, середня висота 27 метрів,
середній діаметр 40 сантиметрів, повнота 0,60, тип лісу В,ДС, рельєф
рівнинний, експозиція _____, ґрунт дерново-слабо-підзолисті, суніски,
підріст _____, підлісок _____

Лісопатологічна характеристика насадження


Вид пошкодження насадження (лісова пожежа, буревій, сніголам, обледеніння, відмирання та всихання дерев, захаращеність, об'їдання шкідниками хвої/листя, наявність гусені, масовий літ метеликів, опадання хвої/листя, відлущення кори на стовбурах та інші ознаки, не характерні для нормального стану дерев) стовбурові шкідники, вітровал

Ступінь пошкодження, ураження: поодинокі
(поодинокі, слабке, середнє, сильне)

Вид розподілу пошкоджених дерев: поодинокий
(поодинокий, груповий, куртинний)

Обсяг ушкодженої деревини на 1 гектарі (окомірно) 10 куб. метрів,
у тому числі сухостійної 9 куб. метрів

Ознаки погіршення стану лісових насаджень виявили:

<u>Лісничий</u> (посада)	<u>ВР</u> (підпис)	<u>Є.В. Бруй</u> (ініціали та прізвище)
<u>20 березня 2026 року</u>	 (підпис)	<u>В.П. Третяк</u> (ініціали та прізвище)
<u>Помічник лісничого</u> (лісничий (помічник лісничого))		
<u>20 березня 2026 року</u>		

Висновок інженера відділу (сектору) охорони і захисту лісу державного лісогосподарського (лісомисливського) підприємства або представника державного спеціалізованого лісозахисного підприємства щодо необхідності здійснення лісозахисних чи інших заходів з поліпшення санітарного стану лісів за результатами огляду санітарного стану лісової ділянки:

Потребує проведення СРВ

<u>Інженер ОЗЛ</u> (посада)	 (підпис)	<u>І.М. Демидась</u> (ініціали та прізвище)
<u>25 березня 2026 року</u>		

ПОВІДОМЛЕННЯ
про появу ознак погіршення санітарного стану лісових насаджень

Київська область
(Автономна Республіка Крим, область)

Філія «Столичний лісовий офіс» ДП «Ліси України» Димерське надлісництво
(найменування власника лісів, постійного лісокористувача)

Лісництво Вищедубечанське Урочище _____
квартал № 481 виділ № 3 ділянка № - площа 4,0 гектарів

Таксаційна характеристика насадження

Склад 10Сзк+Дз+Бп, вік 111 років, бонітет 2, середня висота 28 метрів,
середній діаметр 40 сантиметрів, повнота 0,55, тип лісу В₃ДС, рельєф
рівнинний, експозиція _____, ґрунт дерново-середньо-підзолисті, глеюваті,
підріст _____, підлісок _____

Лісопатологічна характеристика насадження



Вид пошкодження насадження (лісова пожежа, буревій, сніголам, обледеніння, відмирання та всихання дерев, захаращеність, об'їдання шкідниками хвої/листя, наявність гусені, масовий літ метеликів, опадання хвої/листя, відлущення кори на стовбурах та інші ознаки, не характерні для нормального стану дерев)
коренева губка, вітровал

Ступінь пошкодження, ураження: середнє
(поодинокі, слабке, середнє, сильне)

Вид розподілу пошкоджених дерев: груповий
(поодинокі, груповий, куртинний)

Обсяг ушкодженої деревини на 1 гектарі (окомірно) 30 куб. метрів,
у тому числі сухостійної 27 куб. метрів

Ознаки погіршення стану лісових насаджень виявили:

<u>Лісничий</u> (посада)	<u></u> (підпис)	<u>Є.В. Бруй</u> (ініціали та прізвище)
<u>20 березня 2026 року</u>		
<u>Помічник лісничого</u> (лісничий (помічник лісничого))	<u></u> (підпис)	<u>В.П. Третяк</u> (ініціали та прізвище)
<u>20 березня 2026 року</u>		

Висновок інженера відділу (сектору) охорони і захисту лісу державного лісогосподарського (лісомисливського) підприємства або представника державного спеціалізованого лісозахисного підприємства щодо необхідності здійснення лісозахисних чи інших заходів з поліпшення санітарного стану лісів за результатами огляду санітарного стану лісової ділянки:

Потребує проведення СРВ

<u>Інженер ОЗЛ</u> (посада)	<u></u> (підпис)	<u>І.М. Демидась</u> (ініціали та прізвище)
<u>25 березня 2026 року</u>		

ПОВІДОМЛЕННЯ
про появу ознак погіршення санітарного стану лісових насаджень

Київська область
(Автономна Республіка Крим, область)

Філія «Столичний лісовий офіс» ДП «Ліси України» Димерське надлісництво
(найменування власника лісів, постійного лісокористувача)

Лісництво Вищедубечанське Урочище _____
квартал № 493 виділ № 1 ділянка № - площа 1,0 гектарів

Таксаційна характеристика насадження

Склад 10Сз, вік 121 років, бонітет 2, середня висота 29 метрів,
середній діаметр 52 сантиметрів, повнота 0,60, тип лісу В,ДС, рельєф
рівнинний, експозиція _____, ґрунт дерново-слабо-підзолисті, суніски,
підріст _____, підлісок _____

Лісопатологічна характеристика насадження

Вид пошкодження насадження (лісова пожежа, буревій, сніголам, обледеніння, відмирання та всихання дерев, захаращеність, об'їдання шкідниками хвої/листя, наявність гусені, масовий літ метеликів, опадання хвої/листя, відлущення кори на стовбурах та інші ознаки, не характерні для нормального стану дерев)
стовбурові шкідники, вітровал

Ступінь пошкодження, ураження: слабке
(поодинокі, слабке, середнє, сильне)

Вид розподілу пошкоджених дерев: поодинокий
(поодинокий, груповий, куртинний)

Обсяг ушкодженої деревини на 1 гектарі (окомірно) 15 куб. метрів,
у тому числі сухостійної 14 куб. метрів

Ознаки погіршення стану лісових насаджень виявили:

<u>Лісничий</u> (посада)	<u></u> (підпис)	<u>Є.В. Бруй</u> (ініціали та прізвище)
<u>20 березня 2026 року</u>	<u></u> (підпис)	<u>В.П. Третяк</u> (ініціали та прізвище)
<u>Помічник лісничого</u> (лісничий (помічник лісничого))		
<u>20 березня 2026 року</u>		

Висновок інженера відділу (сектору) охорони і захисту лісу державного лісогосподарського (лісомисливського) підприємства або представника державного спеціалізованого лісозахисного підприємства щодо необхідності здійснення лісозахисних чи інших заходів з поліпшення санітарного стану лісів за результатами огляду санітарного стану лісової ділянки:

Потребує проведення СРВ

<u>Інженер ОЗЛ</u> (посада)	<u></u> (підпис)	<u>І.М. Демидась</u> (ініціали та прізвище)
<u>25 березня 2026 року</u>		

ПОВІДОМЛЕННЯ
про появу ознак погіршення санітарного стану лісових насаджень

Київська область
(Автономна Республіка Крим, область)

Філія «Столичний лісовий офіс» ДП «Ліси України» Димерське надлісництво
(найменування власника лісів, постійного лісокористувача)

Лісництво Вищедубечанське Урочище _____
квартал № 493 виділ № 6 ділянка № - площа 1,5 гектарів

Таксаційна характеристика насадження

Склад 10Сз+Бп, вік 81 років, бонітет 2, середня висота 23 метрів,
середній діаметр 30 сантиметрів, повнота 0,70, тип лісу A2C, рельєф
рівнинний, експозиція _____, ґрунт дерново-приховано-підзолісті, піски
підріст _____, підлісок _____

Лісопатологічна характеристика насадження


Вид пошкодження насадження (лісова пожежа, буревій, сніголам, обледеніння, відмирання та всихання дерев, захаращеність, об'їдання шкідниками хвої/листя, наявність гусені, масовий літ метеликів, опадання хвої/листя, відлущення кори на стовбурах та інші ознаки, не характерні для нормального стану дерев) стовбурові шкідники, вітровал

Ступінь пошкодження, ураження: поодинокі
(поодинокі, слабе, середнє, сильне)

Вид розподілу пошкоджених дерев: поодинокий
(поодинокий, груповий, куртинний)

Обсяг ушкодженої деревини на 1 гектарі (окомірно) 10 куб. метрів,
у тому числі сухостійної 9 куб. метрів


Ознаки погіршення стану лісових насаджень виявили:

<u>Лісничий</u> (посада)	<u></u> (підпис)	<u>Є.В. Бруй</u> (ініціали та прізвище)
<u>20 березня 2026 року</u>	<u></u> (підпис)	<u>В.П. Третьак</u> (ініціали та прізвище)
<u>Помічник лісничого</u> (лісничий (помічник лісничого))		

20 березня 2026 року

Висновок інженера відділу (сектору) охорони і захисту лісу державного лісогосподарського (лісомисливського) підприємства або представника державного спеціалізованого лісозахисного підприємства щодо необхідності здійснення лісозахисних чи інших заходів з поліпшення санітарного стану лісів за результатами огляду санітарного стану лісової ділянки:

Потребує проведення СРВ

<u>Інженер ОЗЛ</u> (посада)	<u></u> (підпис)	<u>І.М. Демидась</u> (ініціали та прізвище)
--------------------------------	--	--

25 березня 2026 року

ПОВІДОМЛЕННЯ
про появу ознак погіршення санітарного стану лісових насаджень

Київська область
(Автономна Республіка Крим, область)

Філія «Столичний лісовий офіс» ДП «Ліси України» Димерське надлісництво
(найменування власника лісів, постійного лісокористувача)

Лісництво Вищедубечанське Урочище _____
квартал № 521 виділ № 1 ділянка № - площа 3,0 гектарів

Таксаційна характеристика насадження

Склад 8Сз2Бп+Дз, вік 66 років, бонітет 1А, середня висота 25 метрів,
середній діаметр 28 сантиметрів, повнота 0,70, тип лісу С,ГДС, рельєф
рівнинний, експозиція _____, ґрунт дерново-підзолисті, глинисто піщані
підріст _____, підлісок _____

Лісопатологічна характеристика насадження

Вид пошкодження насадження (лісова пожежа, буревій, сніголам,
обледеніння, відмирання та всихання дерев, захаращеність, об'їдання шкідниками
хвої/листя, наявність гусені, масовий літ метеликів, опадання хвої/листя,
відлущення кори на стовбурах та інші ознаки, не характерні для нормального стану
дерев) стовбурові шкідники

Ступінь пошкодження, ураження: поодинокі
(поодинокі, слабе, середні, сильні)

Вид розподілу пошкоджених дерев: поодинокий
(поодинокий, груповий, куртинний)

Обсяг ушкодженої деревини на 1 гектарі (окомірно) 10 куб. метрів,
у тому числі сухостійної 9 куб. метрів

Ознаки погіршення стану лісових насаджень виявили:

Лісничий _____ Є.В. Бруй
(посада) (підпис) (ініціали та прізвище)

20 березня 2026 року
Помічник лісничого _____ В.П. Третяк
(лісничий (помічник лісничого)) (підпис) (ініціали та прізвище)

20 березня 2026 року

Висновок інженера відділу (сектору) охорони і захисту лісу державного
лісогосподарського (лісомисливського) підприємства або представника державного
спеціалізованого лісозахисного підприємства щодо необхідності здійснення
лісозахисних чи інших заходів з поліпшення санітарного стану лісів за
результатами огляду санітарного стану лісової ділянки:

Потребує проведення СРВ

Інженер ОЗЛ _____ І.М. Демидась
(посада) (підпис) (ініціали та прізвище)

25 березня 2026 року

ПОВІДОМЛЕННЯ
про появу ознак погіршення санітарного стану лісових насаджень

Київська область
(Автономна Республіка Крим, область)

Філія «Столичний лісовий офіс» ДП «Ліси України» Димерське надлісництво
(найменування власника лісів, постійного лісокористувача)

Лісництво Вищедубечанське Урочище _____
квартал № 521 виділ № 10 ділянка № - площа 3,2 гектарів

Таксаційна характеристика насадження

Склад 6СзЗБп1Дз, вік 71 років, бонітет 1, середня висота 23 метрів,
середній діаметр 26 сантиметрів, повнота 0,70, тип лісу СзГДС, рельєф
рівнинний, експозиція _____, ґрунт дерново-підзолисті, глинисто-глеєві
підріст _____, підлісок _____

Лісопатологічна характеристика насадження

Вид пошкодження насадження (лісова пожежа, буревій, сніголам,
обледеніння, відмирання та всихання дерев, захаращеність, об'їдання шкідниками
хвої/листя, наявність гусені, масовий літ метеликів, опадання хвої/листя,
відлущення кори на стовбурах та інші ознаки, не характерні для нормального стану
дерев) стовбурові шкідники


Ступінь пошкодження, ураження: поодинокі
(поодинокі, слабе, середні, сильні)

Вид розподілу пошкоджених дерев: поодинокий
(поодинокий, груповий, куртинний)

Обсяг ушкодженої деревини на 1 гектарі (окомірно) 10 куб. метрів,
у тому числі сухостійної 9 куб. метрів

Ознаки погіршення стану лісових насаджень виявили:

Лісничий
(посада)


(підпис)

Є.В. Бруй
(ініціали та прізвище)

20 березня 2026 року

Помічник лісничого
(лісничий (помічник лісничого))


(підпис)


В.П. Третяк
(ініціали та прізвище)

20 березня 2026 року

Висновок інженера відділу (сектору) охорони і захисту лісу державного
лісогосподарського (лісомисливського) підприємства або представника державного
спеціалізованого лісозахисного підприємства щодо необхідності здійснення
лісозахисних чи інших заходів з поліпшення санітарного стану лісів за
результатами огляду санітарного стану лісової ділянки:

Потребує проведення СРВ

Інженер ОЗЛ
(посада)


(підпис)

І.М. Демидась
(ініціали та прізвище)

25 березня 2026 року

ПОВІДОМЛЕННЯ
про появу ознак погіршення санітарного стану лісових насаджень

Київська область
(Автономна Республіка Крим, область)

Філія «Столичний лісовий офіс» ДП «Ліси України» Димерське надлісництво
(найменування власника лісів, постійного лісокористувача)

Лісництво Вищедубечанське Урочище _____
квартал № 521 виділ № 12 ділянка № - площа 2,3 гектарів

Таксаційна характеристика насадження

Склад 10Сз+Дз+Бп, вік 116 років, бонітет 2, середня висота 26 метрів,
середній діаметр 38 сантиметрів, повнота 0,50, тип лісу В,ДС, рельєф
рівнинний, експозиція _____, ґрунт дерново-слабо-підзолисті, суніски,
підріст _____, підлісок _____

Лісопатологічна характеристика насадження

Вид пошкодження насадження (лісова пожежа, буревій, сніголам, обледеніння, відмирання та всихання дерев, захаращеність, об'їдання шкідниками хвої/листя, наявність гусені, масовий літ метеликів, опадання хвої/листя, відлущення кори на стовбурах та інші ознаки, не характерні для нормального стану дерев)
стовбурові шкідники

Ступінь пошкодження, ураження: слабке
(поодинокі, слабке, середнє, сильне)

Вид розподілу пошкоджених дерев: поодинокий
(поодинокий, груповий, куртинний)

Обсяг ушкодженої деревини на 1 гектарі (окомірно) 15 куб. метрів,
у тому числі сухостійної 13 куб. метрів

Ознаки погіршення стану лісових насаджень виявили:

Лісничий _____ С.В. Бруй
(посада) (підпис) (ініціали та прізвище)

20 березня 2026 року
Помічник лісничого _____ В.П. Третяк
(лісничий (помічник лісничого)) (підпис) (ініціали та прізвище)

20 березня 2026 року

Висновок інженера відділу (сектору) охорони і захисту лісу державного лісогосподарського (лісомисливського) підприємства або представника державного спеціалізованого лісозахисного підприємства щодо необхідності здійснення лісозахисних чи інших заходів з поліпшення санітарного стану лісів за результатами огляду санітарного стану лісової ділянки:

Потребує проведення СРВ

Інженер ОЗЛ _____ І.М. Демидась
(посада) (підпис) (ініціали та прізвище)

25 березня 2026 року

ПОВІДОМЛЕННЯ
про появу ознак погіршення санітарного стану лісових насаджень

Київська область
(Автономна Республіка Крим, область)

Філія «Столичний лісовий офіс» ДП «Ліси України» Димерське надлісництво
(найменування власника лісів, постійного лісокористувача)

Лісництво Вищедубечанське Урочище _____
квартал № 521 виділ № 14 ділянка № - площа 0,7 гектарів

Таксаційна характеристика насадження

Склад 9Сз1Бп, вік 106 років, бонітет 1, середня висота 29 метрів,
середній діаметр 42 сантиметрів, повнота 0,50, тип лісу В,ДС, рельєф
рівнинний, експозиція _____, ґрунт дерново-слабо-підзолисті, суніски,
підріст _____, підлісок _____

Лісопатологічна характеристика насадження

Вид пошкодження насадження (лісова пожежа, буревій, сніголам, обледеніння, відмирання та всихання дерев, захаращеність, об'їдання шкідниками хвої/листя, наявність гусені, масовий літ метеликів, опадання хвої/листя, відлущення кори на стовбурах та інші ознаки, не характерні для нормального стану дерев)
стовбурові шкідники

Ступінь пошкодження, ураження: слабке
(поодинокі, слабке, середнє, сильне)

Вид розподілу пошкоджених дерев: поодинокий
(поодинокий, груповий, куртинний)

Обсяг ушкодженої деревини на 1 гектарі (окомірно) 15 куб. метрів,
у тому числі сухостійної 14 куб. метрів

Ознаки погіршення стану лісових насаджень виявили:

Лісничий
(посада)


(підпис)

Є.В. Бруй
(ініціали та прізвище)

20 березня 2026 року

Помічник лісничого
(лісничий (помічник лісничого))


(підпис)


В.П. Третяк
(ініціали та прізвище)

20 березня 2026 року

Висновок інженера відділу (сектору) охорони і захисту лісу державного лісогосподарського (лісомисливського) підприємства або представника державного спеціалізованого лісозахисного підприємства щодо необхідності здійснення лісозахисних чи інших заходів з поліпшення санітарного стану лісів за результатами огляду санітарного стану лісової ділянки:

Потребує проведення СРВ

Інженер ОЗЛ
(посада)


(підпис)

І.М. Демидась
(ініціали та прізвище)

25 березня 2026 року

ПОВІДОМЛЕННЯ
про появу ознак погіршення санітарного стану лісових насаджень

Київська область
(Автономна Республіка Крим, область)

Філія «Столичний лісовий офіс» ДП «Ліси України» Димерське надлісництво
(найменування власника лісів, постійного лісокористувача)

Лісництво Вищедубечанське Урочище _____
квартал № 530 виділ № 1 ділянка № - площа 4,9 гектарів

Таксаційна характеристика насадження

Склад 9С31Бп+Дз+Вчл, вік 81 років, бонітет 1А, середня висота 28 метрів,
середній діаметр 38 сантиметрів, повнота 0,60, тип лісу В,ДС, рельєф
рівнинний, експозиція _____, ґрунт дерново-слабо-підзолисті, суніски,
підріст _____, підлісок _____

Лісопатологічна характеристика насадження

Вид пошкодження насадження (лісова пожежа, буревій, сніголам, обледеніння, відмирання та всихання дерев, захаращеність, об'їдання шкідниками хвої/листя, наявність гусені, масовий літ метеликів, опадання хвої/листя, відлущення кори на стовбурах та інші ознаки, не характерні для нормального стану дерев)
стовбурові шкідники, вітровал

Ступінь пошкодження, ураження: поодинокі
(поодинокі, слабке, середнє, сильне)

Вид розподілу пошкоджених дерев: поодинокий
(поодинокий, груповий, куртинний)

Обсяг ушкодженої деревини на 1 гектарі (окомірно) 10 куб. метрів,
у тому числі сухостійної 9 куб. метрів

Ознаки погіршення стану лісових насаджень виявили:

Лісничий _____ С.В. Бруй
(посада) (підпис) (ініціали та прізвище)

20 березня 2026 року
Помічник лісничого _____ В.П. Третяк
(лісничий (помічник лісничого)) (підпис) (ініціали та прізвище)

20 березня 2026 року

Висновок інженера відділу (сектору) охорони і захисту лісу державного лісогосподарського (лісомисливського) підприємства або представника державного спеціалізованого лісозахисного підприємства щодо необхідності здійснення лісозахисних чи інших заходів з поліпшення санітарного стану лісів за результатами огляду санітарного стану лісової ділянки:

Потребує проведення СРВ

Інженер ОЗЛ _____ І.М. Демидась
(посада) (підпис) (ініціали та прізвище)

25 березня 2026 року

ПОВІДОМЛЕННЯ
про появу ознак погіршення санітарного стану лісових насаджень

Київська область
(Автономна Республіка Крим, область)

Філія «Столичний лісовий офіс» ДП «Ліси України» Димерське надлісництво
(найменування власника лісів, постійного лісокористувача)

Лісництво Вищедубечанське Урочище _____
квартал № 530 виділ № 2 ділянка № - площа 1,0 гектарів

Таксаційна характеристика насадження

Склад 10Сз+Дз+Бп, вік 111 років, бонітет 2, середня висота 28 метрів,
середній діаметр 40 сантиметрів, повнота 0,55, тип лісу В,ДС, рельєф
рівнинний, експозиція _____, ґрунт дерново-слабо-підзолисті, суніски,
підріст _____, підлісок _____

Лісопатологічна характеристика насадження

Вид пошкодження насадження (лісова пожежа, буревій, сніголам, обледеніння, відмирання та всихання дерев, захаращеність, об'їдання шкідниками хвої/листя, наявність гусені, масовий літ метеликів, опадання хвої/листя, відлущення кори на стовбурах та інші ознаки, не характерні для нормального стану дерев) _____
стовбурові шкідники, вітровал

Ступінь пошкодження, ураження: _____
поодинокі
(поодинокі, слабке, середнє, сильне)

Вид розподілу пошкоджених дерев: _____
поодинокий
(поодинокий, груповий, куртинний)

Обсяг ушкодженої деревини на 1 гектарі (окомірно) 10 куб. метрів,
у тому числі сухостійної 9 куб. метрів

Ознаки погіршення стану лісових насаджень виявили:

Лісничий _____ С.В. Бруй _____
(посада) _____ (підпис) _____ (ініціали та прізвище)

20 березня 2026 року
Помічник лісничого _____ В.П. Третяк _____
(лісничий (помічник лісничого) _____ (підпис) _____ (ініціали та прізвище)

20 березня 2026 року

Висновок інженера відділу (сектору) охорони і захисту лісу державного лісогосподарського (лісомисливського) підприємства або представника державного спеціалізованого лісозахисного підприємства щодо необхідності здійснення лісозахисних чи інших заходів з поліпшення санітарного стану лісів за результатами огляду санітарного стану лісової ділянки:

Потребує проведення СРВ

Інженер ОЗЛ _____ І.М. Демидась _____
(посада) _____ (підпис) _____ (ініціали та прізвище)

25 березня 2026 року

ПОВІДОМЛЕННЯ
про появу ознак погіршення санітарного стану лісових насаджень

Київська область
(Автономна Республіка Крим, область)

Філія «Столичний лісовий офіс» ДП «Ліси України» Димерське надлісництво
(найменування власника лісів, постійного лісокористувача)

Лісництво Вищедубечанське Урочище _____
квартал № 530 виділ № 3 ділянка № - площа 10,7 гектарів

Таксаційна характеристика насадження

Склад 6Сз(121)4Сз(91)+Бп, вік 121 років, бонітет 2, середня висота 28 метрів,

середній діаметр 44 сантиметрів, повнота 0,55, тип лісу В,ДС, рельєф рівнинний, експозиція _____, ґрунт дерново-слабо-підзолисті, суніски,

підріст _____, підлісок _____

Лісопатологічна характеристика насадження

Вид пошкодження насадження (лісова пожежа, буревій, сніголам, обледеніння, відмирання та всихання дерев, захаращеність, об'їдання шкідниками хвої/листя, наявність гусені, масовий літ метеликів, опадання хвої/листя, відлущення кори на стовбурах та інші ознаки, не характерні для нормального стану дерев) _____
стовбурові шкідники, вітровал

Ступінь пошкодження, ураження: _____
слабке
(поодинокі, слабке, середнє, сильне)

Вид розподілу пошкоджених дерев: _____
поодинокий
(поодинокий, груповий, куртинний)

Обсяг ушкодженої деревини на 1 гектарі (окомірно) 15 куб. метрів,
у тому числі сухостійної 14 куб. метрів

Ознаки погіршення стану лісових насаджень виявили:

_____ Лісничий _____ С.В. Бруй
(посада) (підпис) (ініціали та прізвище)

20 березня 2026 року
_____ Помічник лісничого _____ В.П. Третяк
(лісничий (помічник лісничого)) (підпис) (ініціали та прізвище)

20 березня 2026 року

Висновок інженера відділу (сектору) охорони і захисту лісу державного лісогосподарського (лісомисливського) підприємства або представника державного спеціалізованого лісозахисного підприємства щодо необхідності здійснення лісозахисних чи інших заходів з поліпшення санітарного стану лісів за результатами огляду санітарного стану лісової ділянки:

Потребує проведення СРВ

_____ Інженер ОЗЛ _____ І.М. Демидась
(посада) (підпис) (ініціали та прізвище)

25 березня 2026 року

ПОВІДОМЛЕННЯ
про появу ознак погіршення санітарного стану лісових насаджень

Київська область
(Автономна Республіка Крим, область)

Філія «Столичний лісовий офіс» ДП «Ліси України» Димерське надлісництво
(найменування власника лісів, постійного лісокористувача)

Лісництво Вищедубечанське Урочище _____
квартал № 532 виділ № 16 ділянка № - площа 1,8 гектарів

Таксаційна характеристика насадження

Склад 10Сз, вік 101 років, бонітет 1, середня висота 28 метрів, _____
середній діаметр 34 сантиметрів, повнота 0,60, тип лісу А,С, рельєф рівнинний, експозиція _____, ґрунт дерново-приховано-підзолисті, піски,
підріст _____, підлісок _____

Лісопатологічна характеристика насадження

Вид пошкодження насадження (лісова пожежа, буревій, сніголам, обледеніння, відмирання та всихання дерев, захаращеність, об'їдання шкідниками хвої/листя, наявність гусені, масовий літ метеликів, опадання хвої/листя, відлущення кори на стовбурах та інші ознаки, не характерні для нормального стану дерев)
стовбурові шкідники

Ступінь пошкодження, ураження: поодинокі
(поодинокі, слабке, середнє, сильне)

Вид розподілу пошкоджених дерев: поодинокий
(поодинокий, груповий, куртинний)

Обсяг ушкодженої деревини на 1 гектарі (окомірно) 10 куб. метрів,
у тому числі сухостійної 9 куб. метрів

Ознаки погіршення стану лісових насаджень виявили:

Лісничий _____ Є.В. Бруй
(посада) (підпис) (ініціали та прізвище)

20 березня 2026 року
Помічник лісничого _____ В.П. Третяк
(лісничий (помічник лісничого)) (підпис) (ініціали та прізвище)

20 березня 2026 року

Висновок інженера відділу (сектору) охорони і захисту лісу державного лісогосподарського (лісомисливського) підприємства або представника державного спеціалізованого лісозахисного підприємства щодо необхідності здійснення лісозахисних чи інших заходів з поліпшення санітарного стану лісів за результатами огляду санітарного стану лісової ділянки:

Потребує проведення СРВ

Інженер ОЗЛ _____ І.М. Демидась
(посада) (підпис) (ініціали та прізвище)

25 березня 2026 року

ПОВІДОМЛЕННЯ
про появу ознак погіршення санітарного стану лісових насаджень

Київська область
(Автономна Республіка Крим, область)

Філія «Столичний лісовий офіс» ДП «Ліси України» Димерське надлісництво
(найменування власника лісів, постійного лісокористувача)

Лісництво Вищедубечанське Урочище _____
квартал № 543 виділ № 3 ділянка № - площа 0,8 гектарів

Таксаційна характеристика насадження

Склад 8Сз2Дз+Бп, вік 71 років, бонітет 3, середня висота 18 метрів,
середній діаметр 36 сантиметрів, повнота 0,80, тип лісу В₂ДС, рельєф
рівнинний, експозиція _____, ґрунт дерново-слабо-підзолисті, суніски,
підріст _____, підлісок _____

Лісопатологічна характеристика насадження

Вид пошкодження насадження (лісова пожежа, буревій, сніголам, обледеніння, відмирання та всихання дерев, захаращеність, об'їдання шкідниками хвої/листя, наявність гусені, масовий літ метеликів, опадання хвої/листя, відлущення кори на стовбурах та інші ознаки, не характерні для нормального стану дерев)
стовбурові шкідники, вітровал

Ступінь пошкодження, ураження: слабке
(поодинокі, слабке, середнє, сильне)

Вид розподілу пошкоджених дерев: поодинокий
(поодинокий, груповий, куртинний)

Обсяг ушкодженої деревини на 1 гектарі (окомірно) 25 куб. метрів,
у тому числі сухостійної 23 куб. метрів

Ознаки погіршення стану лісових насаджень виявили:

Лісничий _____ Є.В. Бруй
(посада) (підпис) (ініціали та прізвище)

20 березня 2026 року
Помічник лісничого _____ В.П. Третяк
(лісничий (помічник лісничого)) (підпис) (ініціали та прізвище)

20 березня 2026 року

Висновок інженера відділу (сектору) охорони і захисту лісу державного лісогосподарського (лісомисливського) підприємства або представника державного спеціалізованого лісозахисного підприємства щодо необхідності здійснення лісозахисних чи інших заходів з поліпшення санітарного стану лісів за результатами огляду санітарного стану лісової ділянки:

Потребує проведення СРВ
Інженер ОЗЛ _____ І.М. Демидась
(посада) (підпис) (ініціали та прізвище)

25 березня 2026 року

ПОВІДОМЛЕННЯ
про появу ознак погіршення санітарного стану лісових насаджень

Київська область
(Автономна Республіка Крим, область)

Філія «Столичний лісовий офіс» ДП «Ліси України» Димерське надлісництво
(найменування власника лісів, постійного лісокористувача)

Лісництво Вищедубечанське Урочище _____
квартал № 543 виділ № 5 ділянка № - площа 0,8 гектарів

Таксаційна характеристика насадження

Склад 10Сз+Бп+Ос+Дз+Влч, вік 96 років, бонітет 1, середня висота 29 метрів,
середній діаметр 36 сантиметрів, повнота 0,70, тип лісу В,ДС, рельєф
рівнинний, експозиція _____, ґрунт дерново-середньо-підзолисті, глеюваті,
підріст _____, підлісок _____

Лісопатологічна характеристика насадження

Вид пошкодження насадження (лісова пожежа, буревій, сніголам, обледеніння, відмирання та всихання дерев, захаращеність, об'їдання шкідниками хвої/листя, наявність гусені, масовий літ метеликів, опадання хвої/листя, відлущення кори на стовбурах та інші ознаки, не характерні для нормального стану дерев) _____
стовбурові шкідники, вітровал

Ступінь пошкодження, ураження: _____ сильне _____
(поодинокі, слабе, середнє, сильне)

Вид розподілу пошкоджених дерев: _____ куртинний _____
(поодинокі, груповий, куртинний)

Обсяг ушкодженої деревини на 1 гектарі (окомірно) 60 куб. метрів,
у тому числі сухостійної 54 куб. метрів

Ознаки погіршення стану лісових насаджень виявили:

Лісничий _____ С.В. Бруй _____
(посада) (підпис) (ініціали та прізвище)

20 березня 2026 року
Помічник лісничого _____ В.П. Третяк _____
(лісничий (помічник лісничого)) (підпис) (ініціали та прізвище)

20 березня 2026 року

Висновок інженера відділу (сектору) охорони і захисту лісу державного лісогосподарського (лісомисливського) підприємства або представника державного спеціалізованого лісозахисного підприємства щодо необхідності здійснення лісозахисних чи інших заходів з поліпшення санітарного стану лісів за результатами огляду санітарного стану лісової ділянки:

Потребує проведення СРВ

Інженер ОЗЛ _____ І.М. Демидась _____
(посада) (підпис) (ініціали та прізвище)

25 березня 2026 року

ПОВІДОМЛЕННЯ
про появу ознак погіршення санітарного стану лісових насаджень

Київська область
(Автономна Республіка Крим, область)

Філія «Столичний лісовий офіс» ДП «Ліси України» Димерське надлісництво
(найменування власника лісів, постійного лісокористувача)

Лісництво Вищедубечанське Урочище _____
квартал № 543 виділ № 8 ділянка № - площа 0,5 гектарів

Таксаційна характеристика насадження

Склад 5Сз(91)3Сз(60)1Влч1Бп+Дз, вік 91 років, бонітет 1, середня висота 27 метрів,

середній діаметр 40 сантиметрів, повнота 0,60, тип лісу В,ДС, рельєф рівнинний, експозиція _____, ґрунт дерново-середньо-підзолисті, глеюваті, підріст _____, підлісок _____

Лісопатологічна характеристика насадження

Вид пошкодження насадження (лісова пожежа, буревій, сніголам, обледеніння, відмирання та всихання дерев, захаращеність, об'їдання шкідниками хвої/листя, наявність гусені, масовий літ метеликів, опадання хвої/листя, відлущення кори на стовбурах та інші ознаки, не характерні для нормального стану дерев) стовбурові шкідники, вітровал

Ступінь пошкодження, ураження: середнє
(поодинокі, слабке, середнє, сильне)

Вид розподілу пошкоджених дерев: куртинний
(поодинокий, груповий, куртинний)

Обсяг ушкодженої деревини на 1 гектарі (окомірно) 50 куб. метрів,
у тому числі сухостійної 56 куб. метрів

Ознаки погіршення стану лісових насаджень виявили:

Лісничий ВЛЗ С.В. Бруй
(посада) (підпис) (ініціали та прізвище)

20 березня 2026 року
Помічник лісничого [підпис] В.П. Третяк
(лісничий (помічник лісничого)) (підпис) (ініціали та прізвище)

20 березня 2026 року

Висновок інженера відділу (сектору) охорони і захисту лісу державного лісогосподарського (лісомисливського) підприємства або представника державного спеціалізованого лісозахисного підприємства щодо необхідності здійснення лісозахисних чи інших заходів з поліпшення санітарного стану лісів за результатами огляду санітарного стану лісової ділянки:

Потребує проведення СРВ

Інженер ОЗЛ [підпис] І.М. Демидаєв
(посада) (підпис) (ініціали та прізвище)

25 березня 2026 року

ПОВІДОМЛЕННЯ
про появу ознак погіршення санітарного стану лісових насаджень

Київська область
(Автономна Республіка Крим, область)

Філія «Столичний лісовий офіс» ДП «Ліси України» Димерське надлісництво
(найменування власника лісів, постійного лісокористувача)

Лісництво Вищедубечанське Урочище _____
квартал № 544 виділ № 1 ділянка № - площа 4,0 гектарів

Таксаційна характеристика насадження

Склад 7С31Влч(91)1Влч(50)1Бп+Дз, вік 91 років, бонітет 1, середня висота 27 метрів,

середній діаметр 40 сантиметрів, повнота 0,60, тип лісу В,ДС, рельєф рівнинний, експозиція _____, ґрунт дерново-слабо-підзолисті, суніски, підріст _____, підлісок _____

Лісопатологічна характеристика насадження

Вид пошкодження насадження (лісова пожежа, буревій, сніголам, обледеніння, відмирання та всихання дерев, захаращеність, об'їдання шкідниками хвої/листя, наявність гусені, масовий літ метеликів, опадання хвої/листя, відлущення кори на стовбурах та інші ознаки, не характерні для нормального стану дерев) _____
стовбурові шкідники, вітровал

Ступінь пошкодження, ураження: _____ слабке _____
(поодинок, слабе, середис, сильне)

Вид розподілу пошкоджених дерев: _____ поодинокий _____
(поодинокий, груповий, куртинний)

Обсяг ушкодженої деревини на 1 гектарі (окомірно) 15 куб. метрів,
у тому числі сухостійної 14 куб. метрів

Ознаки погіршення стану лісових насаджень виявили:

_____ Лісничий _____ Є.В. Бруй _____
(посада) (підпис) (ініціали та прізвище)

20 березня 2026 року
_____ Помічник лісничого _____ В.П. Третяк _____
(лісничий (помічник лісничого)) (підпис) (ініціали та прізвище)

20 березня 2026 року

Висновок інженера відділу (сектору) охорони і захисту лісу державного лісогосподарського (лісомисливського) підприємства або представника державного спеціалізованого лісозахисного підприємства щодо необхідності здійснення лісозахисних чи інших заходів з поліпшення санітарного стану лісів за результатами огляду санітарного стану лісової ділянки:

Потребує проведення СРВ

_____ Інженер ОЗЛ _____ І.М. Демидась _____
(посада) (підпис) (ініціали та прізвище)

25 березня 2026 року

ПОВІДОМЛЕННЯ
про появу ознак погіршення санітарного стану лісових насаджень

Київська область
(Автономна Республіка Крим, область)

Філія «Столичний лісовий офіс» ДП «Ліси України» Димерське надлісництво
(найменування власника лісів, постійного лісокористувача)

Лісництво Вищедубечанське Урочище _____
квартал № 545 виділ № 7 ділянка № - площа 1,6 гектарів

Таксаційна характеристика насадження

Склад 6Сз(121)2Сз(74)1Влч1Бп, вік 121 років, бонітет 1, середня висота 30 метрів,

середній діаметр 44 сантиметрів, повнота 0,60, тип лісу В₃ДС, рельєф рівнинний, експозиція _____, ґрунт дерново-середньо-підзолистий, глеюватий, підріст _____, підлісок _____

Лісопатологічна характеристика насадження

Вид пошкодження насадження (лісова пожежа, буревій, сніголам, обледеніння, відмирання та всихання дерев, захаращеність, об'їдання шкідниками хвої/листя, наявність гусені, масовий літ метеликів, опадання хвої/листя, відлущення кори на стовбурах та інші ознаки, не характерні для нормального стану дерев) стовбурові шкідники, вітровал

Ступінь пошкодження, ураження: середнє
(поодинокі, слабке, середнє, сильне)

Вид розподілу пошкоджених дерев: груповий
(поодинокий, груповий, куртинний)

Обсяг ушкодженої деревини на 1 гектарі (окомірно) 40 куб. метрів,
у тому числі сухостійної 36 куб. метрів

Ознаки погіршення стану лісових насаджень виявили:

Лісничий _____ Є.В. Бруй
(посада) (підпис) (ініціали та прізвище)

20 березня 2026 року
Помічник лісничого _____ В.П. Третяк
(лісничий (помічник лісничого)) (підпис) (ініціали та прізвище)

20 березня 2026 року

Висновок інженера відділу (сектору) охорони і захисту лісу державного лісогосподарського (лісомисливського) підприємства або представника державного спеціалізованого лісозахисного підприємства щодо необхідності здійснення лісозахисних чи інших заходів з поліпшення санітарного стану лісів за результатами огляду санітарного стану лісової ділянки:

Потребує проведення СРВ

Інженер ОЗЛ _____ І.М. Демидась
(посада) (підпис) (ініціали та прізвище)

25 березня 2026 року

ПОВІДОМЛЕННЯ
про появу ознак погіршення санітарного стану лісових насаджень

Київська область
(Автономна Республіка Крим, область)

Філія «Столичний лісовий офіс» ДП «Ліси України» Димерське надлісництво
(найменування власника лісів, постійного лісокористувача)

Лісництво Вищедубечанське Урочище _____
квартал № 613 виділ № 4 ділянка № 2 площа 0,8 гектарів

Таксаційна характеристика насадження

Склад 10Сз, вік 88 років, бонітет 1А, середня висота 30 метрів,
середній діаметр 36 сантиметрів, повнота 0,80, тип лісу В,ДС, рельєф
рівнинний, експозиція _____, ґрунт дерново-приховано-підзолисті, піски,
підріст _____, підлісок _____

Лісопатологічна характеристика насадження

Вид пошкодження насадження (лісова пожежа, буревій, сніголам, обледеніння, відмирання та всихання дерев, захарашеність, об'їдання шкідниками хвої/листя, наявність гусені, масовий літ метеликів, опадання хвої/листя, відлущення кори на стовбурах та інші ознаки, не характерні для нормального стану дерев)
стовбурові шкідники

Ступінь пошкодження, ураження: поодинокі
(поодинокі, слабе, середнє, сильне)

Вид розподілу пошкоджених дерев: поодинокий
(поодинокий, груповий, куртинний)

Обсяг ушкодженої деревини на 1 гектарі (окомірно) 15 куб. метрів,
у тому числі сухостійної 13 куб. метрів

Ознаки погіршення стану лісових насаджень виявили:

Лісничий
(посада)

[підпис]
(підпис)

С.В. Бруй
(ініціали та прізвище)

20 березня 2026 року

Помічник лісничого
(лісничий (помічник лісничого))

[підпис]
(підпис)

В.П. Третяк
(ініціали та прізвище)

20 березня 2026 року

Висновок інженера відділу (сектору) охорони і захисту лісу державного лісогосподарського (лісомисливського) підприємства або представника державного спеціалізованого лісозахисного підприємства щодо необхідності здійснення лісозахисних чи інших заходів з поліпшення санітарного стану лісів за результатами огляду санітарного стану лісової ділянки:

Потребує проведення СРВ

Інженер ОЗЛ
(посада)

[підпис]
(підпис)

І.М. Демидась
(ініціали та прізвище)

25 березня 2026 року

ПОВІДОМЛЕННЯ
про появу ознак погіршення санітарного стану лісових насаджень

Київська область

(Автономна Республіка Крим, область)

Філія «Столичний лісовий офіс» ДП «Ліси України» Димерське надлісництво
(найменування власника лісів, постійного лісокористувача)

Лісництво Хутірське (Дачне) Урочище _____ - _____
квартал № 93 виділ № 11 ділянка № 3 площа 13,4 гектарів

Таксаційна характеристика насадження

Склад 10СЗ+БП, вік 86 рік, бонітет 1, середня висота 27 метрів, середній діаметр 36 сантиметрів, повнота 0.7, тип лісу В₂ДС, рельєф рівнинний, експозиція ☐, ґрунт ☐, підріст ☐, підлісок ☐

Лісопатологічна характеристика насадження

Вид пошкодження насадження (лісова пожежа, буревій, сніголам, обледеніння, відмирання та всихання дерев, захаращеність, об'їдання шкідниками хвої/листя, наявність гусені, масовий літ метеликів, опадання хвої/листя, відлущення кори на стовбурах та інші ознаки, не характерні для нормального стану дерев) стовбурові шкідники

Ступінь пошкодження, ураження: слабке
(поодиноке, слабе, середнє, сильне)

Вид розподілу пошкоджених дерев: поодинокий
(поодинокий, груповий, куртинний)

Обсяг ушкодженої деревини на 1 гектарі (окомірно) 10 куб. метрів, у тому числі сухостійної 10 куб. метрів


Ознаки погіршення стану лісових насаджень виявив:

майстер лісу _____  _____ Ю.Ю.Казміренко
(посіла) (підпис) (ініціали та прізвище)

01.04. 2026 року
помічник лісничого _____  _____ В.В.Войтович
(лісничий (помічник лісничого)) (підпис) (ініціали та прізвище)

01.04. 2026 року

Висновок інженера відділу (сектору) охорони і захисту лісу державного лісогосподарського (лісомисливського) підприємства або представника державного спеціалізованого лісозахисного підприємства щодо необхідності здійснення лісозахисних чи інших заходів з поліпшення санітарного стану лісів за результатами огляду санітарного стану лісової ділянки:

Потребує проведення ВСП
Інженер ОЗЛ I категорії _____  _____ І.М.Демидась
(посіла) (підпис) (ініціали та прізвище)

09.04. 2026 року

ПОВІДОМЛЕННЯ
про появу ознак погіршення санітарного стану лісових насаджень

Київська область

(Автономна Республіка Крим, область)

Філія «Столичний лісовий офіс» ДП «Ліси України» Димерське надлісництво
(позначування власника лісу, постійного лісокористувача)

Лісництво Хутірське (Дачне) Урочище _____
квартал № 105 виділ № 9 ділянка № 2 площа 0,1 гектарів

Таксаційна характеристика насадження

Склад 8СЗ(91)2СЗ(71)+БП, вік 91 рік, бонітет 1, середня висота 28 метрів, середній діаметр 44 сантиметрів, повнота 0.6, тип лісу В₂ДС, рельєф рівнинний, експозиція ±, ґрунт ±, підріст ±, підлісок ±.

Лісопатологічна характеристика насадження

Вид пошкодження насадження (лісова пожежа, буревій, сніголам, обледеніння, відмирання та всихання дерев, захаращеність, об'їдання шкідниками хвої/листя, наявність гусені, масовий літ метеликів, опадання хвої/листя, відлущення кори на стовбурах та інші ознаки, не характерні для нормального стану дерев) стовбурові шкідники

Ступінь пошкодження, ураження: сильна
(поодинокі, слабке, середнє, сильне)

Вид розподілу пошкоджених дерев: поодинокий
(поодинокий, груповий, куртинний)

Обсяг ушкодженої деревини на 1 гектарі (окомірно) 220 куб. метрів, у тому числі сухоствійної 220 куб. метрів

Ознаки погіршення стану лісових насаджень виявив:

майстер лісу _____ Ю.Ю.Казміренко
(посада) (підпис) (ініціали та прізвище)

01.04. 2026 року
помічник лісничого _____ В.В.Войтович
(лісничий (помічник лісничого)) (підпис) (ініціали та прізвище)

01.04. 2026 року

Висновок інженера відділу (сектору) охорони і захисту лісу державного лісогосподарського (лісомисливського) підприємства або представника державного спеціалізованого лісозахисного підприємства щодо необхідності здійснення лісозахисних чи інших заходів з поліпшення санітарного стану лісів за результатами огляду санітарного стану лісової ділянки:

Потребує проведення ВСП

Інженер ОЗЛ 1 категорії _____ І.М.Демидась
(посада) (підпис) (ініціали та прізвище)

09.04. 2026 року

ПОВІДОМЛЕННЯ
про появу ознак погіршення санітарного стану лісових насаджень

Київська область

(Автономна Республіка Крим, область)

Філія «Столичний лісовий офіс» ДП «Ліси України» Димерське надлісництво
(найменування власника лісів, постійного лісокористувача)

Лісництво Хутірське (Дачне) Урочище _____
квартал № 105 виділ № 9 ділянка № 3 площа 0,1 гектарів

Таксаційна характеристика насадження

Склад 8С3(91)2С3(71)+БП, вік 91 рік, бонітет 1, середня висота 28 метрів, середній діаметр 44 сантиметрів, повнота 0,6, тип лісу В₂ДС, рельєф рівнинний, експозиція ±, ґрунт ±, підріст ±, підлісок ±.

Лісопатологічна характеристика насадження

Вид пошкодження насадження (лісова пожежа, буревій, сніголам, обледеніння, відмирання та всихання дерев, захаращеність, об'їдання шкідниками хвої/листя, наявність гусені, масовий літ метеликів, опадання хвої/листя, відлущення кори на стовбурах та інші ознаки, не характерні для нормального стану дерев) стовбурові шкідники

Ступінь пошкодження, ураження: сильна
(поодинокі, слабка, середня, сильна)

Вид розподілу пошкоджених дерев: поодинокий
(поодинокий, груповий, куртинний)

Обсяг ушкодженої деревини на 1 гектарі (окомірно) 60 куб. метрів, у тому числі сухостійної 60 куб. метрів

Ознаки погіршення стану лісових насаджень виявив:

майстер лісу _____ Ю.Ю.Казміренко
(посада) (підпис) (ініціали та прізвище)

01.04. 2026 року
помічник лісничого _____ В.В.Войтович
(спеціальний помічник лісничого) (підпис) (ініціали та прізвище)

01.04. 2026 року

Висновок інженера відділу (сектору) охорони і захисту лісу державного лісогосподарського (лісомисливського) підприємства або представника державного спеціалізованого лісозахисного підприємства щодо необхідності здійснення лісозахисних чи інших заходів з поліпшення санітарного стану лісів за результатами огляду санітарного стану лісової ділянки:

Потребує проведення ВСП
Інженер ОЗЛ 1 категорії _____ І.М.Демидаць
(посада) (підпис) (ініціали та прізвище)

09.04. 2026 року

ПОВІДОМЛЕННЯ
про появу ознак погіршення санітарного стану лісових насаджень

Київська область

(Автономія Республіка Крим, область)

Філія «Столичний лісовий офіс» ДП «Ліси України» Димерське надлісництво
(найменування власника лісів, постійного лісовикористувача)

Лісництво Хутірське (Дачне) Урочище _____ - _____
квартал № 112 виділ № 18 ділянка № - _____ площа 1,6 гектарів

Таксаційна характеристика насадження

Склад 9С31БП, вік 91 рік, бонітет 1, середня висота 28 метрів, середній діаметр 44 сантиметрів, повнота 0.6, тип лісу В₂ДС, рельєф рівнинний, експозиція \pm , ґрунт \pm , підріст \pm , підлісок \pm .

Лісопатологічна характеристика насадження

Вид пошкодження насадження (лісова пожежа, буревій, сніголам, обледеніння, відмирання та всихання дерев, захарашеність, об'їдання шкідниками хвої/листя, наявність гусені, масовий літ метеликів, опадання хвої/листя, відлущення кори на стовбурах та інші ознаки, не характерні для нормального стану дерев) стовбурові шкідники

Ступінь пошкодження, ураження: слабке
(поодинокі, слабке, середнє, сильне)

Вид розподілу пошкоджених дерев: поодинокий
(поодинокий, груповий, куртинний)

Обсяг ушкодженої деревини на 1 гектарі (окомірно) 12 куб. метрів, у тому числі сухостійної 12 куб. метрів

Ознаки погіршення стану лісових насаджень виявив:

майстер лісу _____ [підпис] _____ Ю.Ю.Казміренко
(посада) (підпис) (ініціали та прізвище)

01.04. 2026 року
помічник лісничого _____ [підпис] _____ В.В.Войтович
(лісничий (помічник лісничого)) (підпис) (ініціали та прізвище)

01.04. 2026 року

Висновок інженера відділу (сектору) охорони і захисту лісу державного лісогосподарського (лісомисливського) підприємства або представника державного спеціалізованого лісозахисного підприємства щодо необхідності здійснення лісозахисних чи інших заходів з поліпшення санітарного стану лісів за результатами огляду санітарного стану лісової ділянки:

_____ Потребує проведення ВСП _____
Інженер ОЗЛ І категорії _____ І.М.Демидась
(посада) (підпис) (ініціали та прізвище)

09.04. 2026 року

ПОВІДОМЛЕННЯ
про появу ознак погіршення санітарного стану лісових насаджень

Київська область

(Автономія Республіка Крим, область)

Філія «Столичний лісовий офіс» ДП «Ліси України» Димерське надлісництво
(найменування власника лісів, постійного лісокористувача)

Лісництво Хутірське (Дачне) Урочище _____
квартал № 112 виділ № 19 ділянка № 2 площа 1,5 гектарів

Таксаційна характеристика насадження

Склад 10СЗ+ДЗ, вік 96 рік, бонітет 1, середня висота 28 метрів, середній діаметр 40 сантиметрів, повнота 0.5, тип лісу В₃ДС, рельєф рівнинний, експозиція \pm , ґрунт \pm , підріст \pm , підлісок \pm .

Лісопатологічна характеристика насадження

Вид пошкодження насадження (лісова пожежа, буревій, сніголам, обледеніння, відмирання та всихання дерев, захаращеність, об'їдання шкідниками хвої/листя, наявність гусені, масовий літ метеликів, опадання хвої/листя, відлущення кори на стовбурах та інші ознаки, не характерні для нормального стану дерев) стовбурові шкідники

Ступінь пошкодження, ураження: слабке
(поодинокі, слабке, середнє, сильне)

Вид розподілу пошкоджених дерев: поодинокий
(поодинокий, груповий, куртинний)

Обсяг ушкодженої деревини на 1 гектарі (окомірно) 10 куб. метрів, у тому числі сухостійної 10 куб. метрів

Ознаки погіршення стану лісових насаджень виявив:

майстер лісу _____  _____ Ю.Ю.Казміренко
(посада) (підпис) (ініціали та прізвище)

01.04. 2026 року
помічник лісничого _____  _____ В.В.Войтович
(посада) (підпис) (ініціали та прізвище)

01.04. 2026 року

Висновок інженера відділу (сектору) охорони і захисту лісу державного лісогосподарського (лісомисливського) підприємства або представника державного спеціалізованого лісозахисного підприємства щодо необхідності здійснення лісозахисних чи інших заходів з поліпшення санітарного стану лісів за результатами огляду санітарного стану лісової ділянки:

_____ Потребує проведення ВСП _____
Інженер ОЗЛ I категорії _____ І.М.Демидась
(посада) (підпис) (ініціали та прізвище)

09.04. 2026 року

ПОВІДОМЛЕННЯ
про появу ознак погіршення санітарного стану лісових насаджень

Київська область

(Автономна Республіка Крим, область)

Філія «Столичний лісовий офіс» ДП «Ліси України» Димерське надлісництво
(найменування власника лісів, постійного лісокористувача)

Лісництво Хутірське Урочище _____
квартал № 180 виділ № 14 ділянка № 3 площа 0,8 гектарів

Таксаційна характеристика насадження

Склад 10СЗ+БП, вік 51 рік, бонітет 2, середня висота 17 метрів, середній діаметр 20 сантиметрів, повнота 0,7, тип лісу A₂C, рельєф рівнинний, експозиція ±, ґрунт ±, підріст ±, підлісок ±

Лісопатологічна характеристика насадження

Вид пошкодження насадження (лісова пожежа, буревій, сніголам, обледеніння, відмирання та всихання дерев, захаращеність, об'їдання шкідниками хвої/листя, наявність гусені, масовий літ метеликів, опадання хвої/листя, відлущення кори на стовбурах та інші ознаки, не характерні для нормального стану дерев) стовбурові шкідники

Ступінь пошкодження, ураження: середнє
(поодинокі, слабе, середнє, сильне)

Вид розподілу пошкоджених дерев: поодинокий
(поодинокий, груповий, куртинний)

Обсяг ушкодженої деревини на 1 гектарі (окомірно) 30 куб. метрів, у тому числі сухостійної 30 куб. метрів

Ознаки погіршення стану лісових насаджень виявив:

майстер лісу _____ М.О.Богдан
(посада) (підпис) (ініціали та прізвище)

01.04. 2026 року

помічник лісничого _____ В.В.Войтович
(лісничий (помічник лісничого)) (підпис) (ініціали та прізвище)

01.04. 2026 року

Висновок інженера відділу (сектору) охорони і захисту лісу державного лісогосподарського (лісомисливського) підприємства або представника державного спеціалізованого лісозахисного підприємства щодо необхідності здійснення лісозахисних чи інших заходів з поліпшення санітарного стану лісів за результатами огляду санітарного стану лісової ділянки:

Потребує проведення ВСП

Інженер ОЗЛ І категорії _____ І.М.Демидась
(посада) (підпис) (ініціали та прізвище)

09.04. 2026 року

ПОВІДОМЛЕННЯ
про появу ознак погіршення санітарного стану лісових насаджень

Київська область

(Автономна Республіка Крим, область)

Філія «Столичний лісовий офіс» ДП «Ліси України» Димерське надлісництво
(найменування власника лісів, постійного лісокористувача)

Лісництво Хутірське Урочище _____
квартал № 185 виділ № 14 ділянка № _____ площа 2,6 гектарів

Таксаційна характеристика насадження

Склад 9С31БП, вік 57 рік, бонітет 1, середня висота 21 метрів, середній діаметр 26 сантиметрів, повнота 0.7, тип лісу В₂ДС, рельєф рівнинний, експозиція \pm , ґрунт \pm , підріст \pm , підлісок \pm .

Лісопатологічна характеристика насадження

Вид пошкодження насадження (лісова пожежа, буревій, сніголам, обледеніння, відмирання та всихання дерев, захаращеність, об'їдання шкідниками хвої/листя, наявність гусені, масовий літ метеликів, опадання хвої/листя, відлущення кори на стовбурах та інші ознаки, не характерні для нормального стану дерев) стовбурові шкідники
(найменування власника лісів, постійного лісокористувача)

Ступінь пошкодження, ураження: слабке
(поодинокі, слабке, середнє, сильне)

Вид розподілу пошкоджених дерев: поодинокий
(поодинокий, груповий, куртинний)

Обсяг ушкодженої деревини на 1 гектарі (окомірно) 10 куб. метрів, у тому числі сухостійної 9 куб. метрів

Ознаки погіршення стану лісових насаджень виявив:

майстер лісу
(посада)



М.О.Богдан
(ініціали та прізвище)

01.04. 2026 року

помічник лісничого
(лісничий (помічник лісничого))



В.В.Войтович
(ініціали та прізвище)

01.04. 2026 року

Висновок інженера відділу (сектору) охорони і захисту лісу державного лісогосподарського (лісомисливського) підприємства або представника державного спеціалізованого лісозахисного підприємства щодо необхідності здійснення лісозахисних чи інших заходів з поліпшення санітарного стану лісів за результатами огляду санітарного стану лісової ділянки:

Потребує проведення ВСП

Інженер ОЗЛ I категорії
(посада)



І.М.Демидась
(ініціали та прізвище)

09.04. 2026 року

ПОВІДОМЛЕННЯ
про появу ознак погіршення санітарного стану лісових насаджень

Київська область

(Автономна Республіка Крим, область)

Філія «Столичний лісовий офіс» ДП «Ліси України» Димерське надлісництво
(найменування власника лісів, постійного лісокористувача)

Лісництво Хутірське Урочище _____ - _____
квартал № 185 виділ № 16 ділянка № 2 площа 1,7 гектарів

Таксаційна характеристика насадження

Склад 10С3+БП, вік 59 рік, бонітет 1, середня висота 21 метрів, середній діаметр 26 сантиметрів, повнота 0.75, тип лісу В₂ДС, рельєф рівнинний, експозиція ±, ґрунт ±, підріст ±, підлісок ±.

Лісопатологічна характеристика насадження

Вид пошкодження насадження (лісова пожежа, буревій, сніголам, обледеніння, відмирання та всихання дерев, захарашеність, об'їдання шкідниками хвої/листя, наявність гусені, масовий літ метеликів, опадання хвої/листя, відлущення кори на стовбурах та інші ознаки, не характерні для нормального стану дерев) стовбурові шкідники

Ступінь пошкодження, ураження: слабке
(поодинокі, слабке, середнє, сильне)

Вид розподілу пошкоджених дерев: поодинокий
(поодинокий, ґруновий, куртинний)

Обсяг ушкодженої деревини на 1 гектарі (окомірно) 10 куб. метрів, у тому числі сухостійної 10 куб. метрів

Ознаки погіршення стану лісових насаджень виявив:

майстер лісу _____ М.О.Богдан _____
(посада) (підпис) (ініціали та прізвище)

01.04. 2026 року

помічник лісничого _____ В.В.Войтович _____
(лісничий (помічник лісничого)) (підпис) (ініціали та прізвище)

01.04. 2026 року

Висновок інженера відділу (сектору) охорони і захисту лісу державного лісогосподарського (лісомисливського) підприємства або представника державного спеціалізованого лісозахисного підприємства щодо необхідності здійснення лісозахисних чи інших заходів з поліпшення санітарного стану лісів за результатами огляду санітарного стану лісової ділянки:

_____ Потребує проведення ВСП _____
Інженер ОЗЛ І категорії _____ І.М.Демидаць _____
(посада) (підпис) (ініціали та прізвище)

09.04. 2026 року

ПОВІДОМЛЕННЯ
про появу ознак погіршення санітарного стану лісових насаджень

Київська область

(Автономна Республіка Крим, область)

Філія «Столичний лісовий офіс» ДП «Ліси України» Димерське надлісництво
(найменування власника лісів, постійного лісокористувача)

Лісництво Хутірське Урочище _____
квартал № 193 виділ № 13 ділянка № _____ площа 1,8 гектарів

Таксаційна характеристика насадження

Склад 8С32БП, вік 50 рік, бонітет 2, середня висота 17 метрів, середній діаметр 24 сантиметрів, повнота 0.90, тип лісу А₂С, рельєф рівнинний, експозиція \pm , ґрунт \pm , підріст \pm , підлісок \pm .

Лісопатологічна характеристика насадження

Вид пошкодження насадження (лісова пожежа, буревій, сніголам, обледеніння, відмирання та всихання дерев, захаращеність, об'їдання шкідниками хвої/листя, наявність гусені, масовий літ метеликів, опадання хвої/листя, відлущення кори на стовбурах та інші ознаки, не характерні для нормального стану дерев) стовбурові шкідники

Ступінь пошкодження, ураження: середнє
(поодинокі, слабке, середнє, сильне)

Вид розподілу пошкоджених дерев: поодинокий
(поодинокий, груповий, куртинний)

Обсяг ушкодженої деревини на 1 гектарі (окомірно) 25 куб. метрів, у тому числі сухостійної 23 куб. метрів

Ознаки погіршення стану лісових насаджень виявив:

майстер лісу _____ М.О.Богдан
(посада) (підпис) (ініціали та прізвище)

01.04. 2026 року

помічник лісничого _____ В.В.Войтович
(лісничий (помічник лісничого) (підпис) (ініціали та прізвище)

01.04. 2026 року

Висновок інженера відділу (сектору) охорони і захисту лісу державного лісогосподарського (лісомисливського) підприємства або представника державного спеціалізованого лісозахисного підприємства щодо необхідності здійснення лісозахисних чи інших заходів з поліпшення санітарного стану лісів за результатами огляду санітарного стану лісової ділянки:

Потребує проведення ВСП

Інженер ОЗЛ І категорії _____ І.М.Демидась
(посада) (підпис) (ініціали та прізвище)

09.04. 2026 року

ПОВІДОМЛЕННЯ
про появу ознак погіршення санітарного стану лісових насаджень

Київська область

(Автономна Республіка Крим, область)

Філія «Столичний лісовий офіс» ДП «Ліси України» Димерське надлісництво
(найменування власника лісів, постійного лісокористувача)

Лісництво Хутірське Урочище _____ - _____
квартал № 193 виділ № 15 ділянка № - _____ площа 1,0 гектарів

Таксаційна характеристика насадження

Склад 10С3, вік 46 рік, бонітет 2, середня висота 16 метрів, середній діаметр 22 сантиметрів, повнота 0.60, тип лісу А₂С, рельєф рівнинний, експозиція \pm , ґрунт \pm , підріст \pm , підлісок \pm

Лісопатологічна характеристика насадження

Вид пошкодження насадження (лісова пожежа, буревій, сніголам, обледеніння, відмирання та всихання дерев, захаращеність, об'їдання шкідниками хвої/листя, наявність гусені, масовий літ метеликів, опадання хвої/листя, відлущення кори на стовбурах та інші ознаки, не характерні для нормального стану дерев) стовбурові шкідники

Ступінь пошкодження, ураження: сильна
(поодинокі, слабке, середнє, сильне)

Вид розподілу пошкоджених дерев: поодинокий
(поодинокий, груповий, куртинний)

Обсяг ушкодженої деревини на 1 гектарі (окомірно) 40 куб. метрів, у тому числі сухостійної 40 куб. метрів

Ознаки погіршення стану лісових насаджень виявив:

майстер лісу _____ М.О.Богдан
(посада) (підпис) (ініціали та прізвище)

01.04. 2026 року

помічник лісничого _____ В.В.Войтович
(лісничий (помічник лісничого)) (підпис) (ініціали та прізвище)

01.04. 2026 року

Висновок інженера відділу (сектору) охорони і захисту лісу державного лісогосподарського (лісомисливського) підприємства або представника державного спеціалізованого лісозахисного підприємства щодо необхідності здійснення лісозахисних чи інших заходів з поліпшення санітарного стану лісів за результатами огляду санітарного стану лісової ділянки:

Потребує проведення ВСП

Інженер ОЗЛ I категорії _____ І.М.Демидась
(посада) (підпис) (ініціали та прізвище)

09.04. 2026 року

ПОВІДОМЛЕННЯ
про появу ознак погіршення санітарного стану лісових насаджень

Київська область

(Автономна Республіка Крим, область)

Філія «Столичний лісовий офіс» ДП «Ліси України» Димерське надлісництво
(найменування власника лісу, постійного лісокористувача)

Лісництво Хутірське Урочище _____
квартал № 193 виділ № 16 ділянка № - площа 1,6 гектарів

Таксаційна характеристика насадження

Склад 10С3, вік 46 рік, бонітет 1, середня висота 17 метрів, середній діаметр 20 сантиметрів, повнота 0.70, тип лісу А₂С, рельєф рівнинний, експозиція ±, ґрунт ±, підріст ±, підлісок ±.

Лісопатологічна характеристика насадження

Вид пошкодження насадження (лісова пожежа, буревій, сніголам, обледеніння, відмирання та всихання дерев, захаращеність, об'їдання шкідниками хвої/листя, наявність гусені, масовий літ метеликів, опадання хвої/листя, відлущення кори на стовбурах та інші ознаки, не характерні для нормального стану дерев) стовбурові шкідники

Ступінь пошкодження, ураження: середнє
(поодинокі, слабке, середнє, сильне)

Вид розподілу пошкоджених дерев: поодинокий
(поодинокий, груповий, куртинний)

Обсяг ушкодженої деревини на 1 гектарі (окомірно) 20 куб. метрів, у тому числі сухостійної 18 куб. метрів

Ознаки погіршення стану лісових насаджень виявив:

майстер лісу _____ М.О.Богдан
(посада) (підпис) (ініціали та прізвище)

01.04. 2026 року

помічник лісничого _____ В.В.Войтович
(лісничий (помічник лісничого)) (підпис) (ініціали та прізвище)

01.04. 2026 року

Висновок інженера відділу (сектору) охорони і захисту лісу державного лісогосподарського (лісомисливського) підприємства або представника державного спеціалізованого лісозахисного підприємства щодо необхідності здійснення лісозахисних чи інших заходів з поліпшення санітарного стану лісів за результатами огляду санітарного стану лісової ділянки:

Потребує проведення ВСП

Інженер ОЗЛ 1 категорії _____ І.М.Демидаць
(посада) (підпис) (ініціали та прізвище)

09.04. 2026 року

ПОВІДОМЛЕННЯ
про появу ознак погіршення санітарного стану лісових насаджень

Київська область

(Автономна Республіка Крим, область)

Філія «Столичний лісовий офіс» ДП «Ліси України» Димерське надлісництво
(найменування власника лісу, постійного лісокористувача)

Лісництво Хутірське Урочище _____
квартал № 193 виділ № 19 ділянка № 2 площа 5,6 гектарів

Таксаційна характеристика насадження

Склад 10С3+БП, вік 73 рік, бонітет 2, середня висота 22 метрів, середній діаметр 32 сантиметрів, повнота 0.85, тип лісу А₂С, рельєф рівнинний, експозиція \pm , ґрунт \pm , підріст \pm , підлісок \pm .

Лісопатологічна характеристика насадження

Вид пошкодження насадження (лісова пожежа, буревій, сніголам, обледеніння, відмирання та всихання дерев, захаращеність, об'їдання шкідниками хвої/листя, наявність гусені, масовий літ метеликів, опадання хвої/листя, відлущення кори на стовбурах та інші ознаки, не характерні для нормального стану дерев) стовбурові шкідники

Ступінь пошкодження, ураження: слабка
(поодинокі, слабка, середня, сильна)

Вид розподілу пошкоджених дерев: поодинокий
(поодинокий, груповий, куртинний)

Обсяг ушкодженої деревини на 1 гектарі (окомірно) 15 куб. метрів, у тому числі сухостійної 14 куб. метрів

Ознаки погіршення стану лісових насаджень виявив:

майстер лісу _____ М.О.Богдан
(посада) (підпис) (ініціали та прізвище)

01.04. 2026 року

помічник лісничого _____ В.В.Войтович
(лісничий/помічник лісничого) (підпис) (ініціали та прізвище)

01.04. 2026 року

Висновок інженера відділу (сектору) охорони і захисту лісу державного лісогосподарського (лісомисливського) підприємства або представника державного спеціалізованого лісозахисного підприємства щодо необхідності здійснення лісозахисних чи інших заходів з поліпшення санітарного стану лісів за результатами огляду санітарного стану лісової ділянки:
сухостійної 14 куб. метрів

Потребус проведення ВСП _____
Інженер ОЗЛ I категорії _____ І.М.Демидась
(посада) (підпис) (ініціали та прізвище)

09.04. 2026 року

ПОВІДОМЛЕННЯ
про появу ознак погіршення санітарного стану лісових насаджень

Київська область

(Автономна Республіка Крим, область)

Філія «Столичний лісовий офіс» ДП «Ліси України» Димерське надлісництво
(найменування власника лісу, постійного лісокористувача)

Лісництво Хутірське Урочище _____
квартал № 198 виділ № 2 ділянка № 2 площа 3,6 гектарів

Таксаційна характеристика насадження

Склад 8С3(76)2С3(61)+БП, вік 76 рік, бонітет 1, середня висота 25 метрів, середній діаметр 36 сантиметрів, повнота 0.70, тип лісу А₂С, рельєф рівнинний, експозиція ±, ґрунт ±, підріст ±, підлісок ±.

Лісопатологічна характеристика насадження

Вид пошкодження насадження (лісова пожежа, буревій, сніголам, обледеніння, відмирання та всихання дерев, захаращеність, об'їдання шкідниками хвої/листя, наявність гусені, масовий літ метеликів, опадання хвої/листя, відлущення кори на стовбурах та інші ознаки, не характерні для нормального стану дерев) стовбурові шкідники

Ступінь пошкодження, ураження: слабка
(пошкоджене, слабе, середнє, сильне)

Вид розподілу пошкоджених дерев: поодинокий
(поодинокий, груповий, куртинний)

Обсяг ушкодженої деревини на 1 гектарі (окомірно) 10 куб. метрів, у тому числі сухостійної 9 куб. метрів

Ознаки погіршення стану лісових насаджень виявив:

майстер лісу _____ М.О.Богдан
(посада) (підпис) (ініціали та прізвище)

01.04. 2026 року

помічник лісничого _____ В.В.Войтович
(посада) (підпис) (ініціали та прізвище)

01.04. 2026 року

Висновок інженера відділу (сектору) охорони і захисту лісу державного лісогосподарського (лісомисливського) підприємства або представника державного спеціалізованого лісозахисного підприємства щодо необхідності здійснення лісозахисних чи інших заходів з поліпшення санітарного стану лісів за результатами огляду санітарного стану лісової ділянки:

_____ Потребує проведення ВСП _____

Інженер ОЗЛ 1 категорії _____ І.М.Демидась
(посада) (підпис) (ініціали та прізвище)

09.04. 2026 року

ПОВІДОМЛЕННЯ
про появу ознак погіршення санітарного стану лісових насаджень

Київська область

(Автономна Республіка Крим, область.)

Філія «Столичний лісовий офіс» ДП «Ліси України» Димерське надлісництво
(найменування власника лісів, постійного лісокористувача)

Лісництво Хутірське Урочище _____
квартал № 198 виділ № 7 ділянка № 4 площа 1,8 гектарів

Таксаційна характеристика насадження

Склад 10СЗ+БП, вік 86 рік, бонітет 1, середня висота 27 метрів, середній діаметр 36 сантиметрів, повнота 0.70, тип лісу В₂ДС, рельєф рівнинний, експозиція ±, ґрунт ±, підріст ±, підлісок ±.

Лісопатологічна характеристика насадження

Вид пошкодження насадження (лісова пожежа, буревій, сніголам, обледеніння, відмирання та всихання дерев, захаращеність, об'їдання шкідниками хвої/листя, наявність гусені, масовий літ метеликів, опадання хвої/листя, відлущення кори на стовбурах та інші ознаки, не характерні для нормального стану дерев) стовбурові шкідники


Ступінь пошкодження, ураження: слабка
(поодинокі, слабка, середня, сильна)

Вид розподілу пошкоджених дерев: поодинокий
(поодинокий, груповий, куртинний)

Обсяг ушкодженої деревини на 1 гектарі (окомірно) 10 куб. метрів, у тому числі сухостійної 9 куб. метрів

Ознаки погіршення стану лісових насаджень виявив:

майстер лісу
(посада)


(підпис)

М.О.Богдан
(ініціали та прізвище)

01.04. 2026 року

помічник лісничого
(денничий (помічник лісничого))


(підпис)


В.В.Войтович
(ініціали та прізвище)

01.04. 2026 року

Висновок інженера відділу (сектору) охорони і захисту лісу державного лісогосподарського (лісомисливського) підприємства або представника державного спеціалізованого лісозахисного підприємства щодо необхідності здійснення лісозахисних чи інших заходів з поліпшення санітарного стану лісів за результатами огляду санітарного стану лісової ділянки:

Потребує проведення ВСП

Інженер ОЗЛ І категорії
(посада)


(підпис)

І.М.Демидась
(ініціали та прізвище)

09.04. 2026 року

ПОВІДОМЛЕННЯ
про появу ознак погіршення санітарного стану лісових насаджень

Київська область

(Автономна Республіка Крим, область)

Філія «Столичний лісовий офіс» ДП «Ліси України» Димерське надлісництво
(найменування власника лісів, постійного лісокористувача)

Лісництво Хутірське Урочище _____
квартал № 199 виділ № 1 ділянка № _____ площа 4,8 гектарів

Таксаційна характеристика насадження

Склад 10СЗ+БП+ГЗ, вік 86 рік, бонітет 1, середня висота 27 метрів, середній діаметр 36 сантиметрів, повнота 0,70, тип лісу В₃ДС, рельєф рівнинний, експозиція \pm , ґрунт \pm , підріст \pm , підлісок \pm .

Лісопатологічна характеристика насадження

Вид пошкодження насадження (лісова пожежа, буревій, сніголам, обледеніння, відмирання та всихання дерев, захарашеність, об'їдання шкідниками хвої/листя, наявність гусені, масовий літ метеликів, опадання хвої/листя, відлущення кори на стовбурах та інші ознаки, не характерні для нормального стану дерев) стовбурові шкідники

Ступінь пошкодження, ураження: слабка
(поодинокі, слабка, середня, сильна)

Вид розподілу пошкоджених дерев: поодинокий
(поодинокий, груповий, куртинний)

Обсяг ушкодженої деревини на 1 гектарі (окомірно) 10 куб. метрів, у тому числі сухостійної 9 куб. метрів

Ознаки погіршення стану лісових насаджень виявив:

майстер лісу
(посада)

(підпис)

М.О.Богдан
(ініціали та прізвище)

01.04. 2026 року

помічник лісничого
(лісничий (помічник лісничого))

(підпис)

В.В.Войтович
(ініціали та прізвище)

01.04. 2026 року

Висновок інженера відділу (сектору) охорони і захисту лісу державного лісогосподарського (лісомисливського) підприємства або представника державного спеціалізованого лісозахисного підприємства щодо необхідності здійснення лісозахисних чи інших заходів з поліпшення санітарного стану лісів за результатами огляду санітарного стану лісової ділянки:

Потребує проведення ВСП

Інженер ОЗЛ І категорії
(посада)

(підпис)

І.М.Демидаць
(ініціали та прізвище)

09.04. 2026 року

ПОВІДОМЛЕННЯ
про появу ознак погіршення санітарного стану лісових насаджень

Київська область

(Автономна Республіка Крим, область)

Філія «Столичний лісовий офіс» ДП «Ліси України» Димерське надлісництво
(найменування власника лісів, постійного лісокористувача)

Лісництво Хутірське Урочище _____
квартал № 205 виділ № 4 ділянка № _____ площа 1,3 гектарів

Таксаційна характеристика насадження

Склад 9С31ДЗ+БП, вік 81 рік, бонітет 1, середня висота 27 метрів, середній діаметр 36 сантиметрів, повнота 0.70, тип лісу В₂ДС, рельєф рівнинний, експозиція ±, ґрунт ±, підріст ±, підлісок ±.

Лісопатологічна характеристика насадження

Вид пошкодження насадження (лісова пожежа, буревій, сніголам, обледеніння, відмирання та всихання дерев, захарашеність, об'їдання шкідниками хвої/листя, наявність гусені, масовий літ метеликів, опадання хвої/листя, відлущення кори на стовбурах та інші ознаки, не характерні для нормального стану дерев) стовбурові шкідники

Ступінь пошкодження, ураження: слабка
(поодинокі, слабка, середня, сильна)

Вид розподілу пошкоджених дерев: поодинокий
(поодинокий, груповий, куртинний)

Обсяг ушкодженої деревини на 1 гектарі (окомірно) 15 куб. метрів, у тому числі сухостійної 14 куб. метрів

Ознаки погіршення стану лісових насаджень виявив:

майстер лісу _____ С.Л.Серета
(посада) _____ (підпис) _____ (ініціали та прізвище)

01.04. 2026 року

помічник лісничого _____ В.В.Войтович
(лісничий (помічник лісничого)) _____ (підпис) _____ (ініціали та прізвище)

01.04. 2026 року

Висновок інженера відділу (сектору) охорони і захисту лісу державного лісогосподарського (лісомисливського) підприємства або представника державного спеціалізованого лісозахисного підприємства щодо необхідності здійснення лісозахисних чи інших заходів з поліпшення санітарного стану лісів за результатами огляду санітарного стану лісової ділянки:

Потребує проведення ВСП

Інженер ОЗЛ I категорії _____ І.М.Демидась
(посада) _____ (підпис) _____ (ініціали та прізвище)

09.04. 2026 року

ПОВІДОМЛЕННЯ
про появу ознак погіршення санітарного стану лісових насаджень

Київська область

(Автономна Республіка Крим, область)

Філія «Столичний лісовий офіс» ДП «Ліси України» Димерське надлісництво
(найменування власника лісів, постійного лісокористувача)

Лісництво Хутірське Урочище _____

квартал № 205 виділ № 7 ділянка № _____ площа 1,5 гектарів

Таксаційна характеристика насадження

Склад 10СЗ+БП, вік 81 рік, бонітет 1, середня висота 27 метрів, середній діаметр 36 сантиметрів, повнота 0.70, тип лісу В₂ДС, рельєф рівнинний, експозиція -, ґрунт -, підріст -, підлісок -.

Лісопатологічна характеристика насадження

Вид пошкодження насадження (лісова пожежа, буревій, сніголам, обледеніння, відмирання та всихання дерев, захаращеність, об'їдання шкідниками хвої/листя, наявність гусені, масовий літ метеликів, опадання хвої/листя, відлущення кори на стовбурах та інші ознаки, не характерні для нормального стану дерев) стовбурові шкідники

Ступінь пошкодження, ураження: середня

(поодинокі, слабкі, середні, сильні)

Вид розподілу пошкоджених дерев: поодинокий

(поодинокий, груповий, куртинний)

Обсяг ушкодженої деревини на 1 гектарі (окомірно) 25 куб. метрів, у тому числі сухостійної 25 куб. метрів

Ознаки погіршення стану лісових насаджень виявив:

майстер лісу

(посада)



(підпис)

С.Л.Серєда

(ініціали та прізвище)

01.04. 2026 року

помічник лісничого

(лісничий (помічник лісничого))



(підпис)

В.В.Войтович

(ініціали та прізвище)

01.04. 2026 року

Висновок інженера відділу (сектору) охорони і захисту лісу державного лісогосподарського (лісомисливського) підприємства або представника державного спеціалізованого лісозахисного підприємства щодо необхідності здійснення лісозахисних чи інших заходів з поліпшення санітарного стану лісів за результатами огляду санітарного стану лісової ділянки:

Потребує проведення ВСП

Інженер ОЗЛ І категорії

(посада)



(підпис)

І.М.Демидась

(ініціали та прізвище)

09.04. 2026 року

ПОВІДОМЛЕННЯ
про появу ознак погіршення санітарного стану лісових насаджень

Київська область

(Автономна Республіка Крим, область)

Філія «Столичний лісовий офіс» ДП «Ліси України» Димерське надлісництво
(найменування власника лісів, постійного лісокористувача)

Лісництво Хутірське

Урочище _____ - _____

квартал № 205

виділ № 8

ділянка № -

площа 0,9 гектарів

Таксаційна характеристика насадження

Склад 10С3+Д3, вік 81 рік, бонітет 1, середня висота 27 метрів, середній діаметр 36 сантиметрів, повнота 0.70, тип лісу В₂ДС, рельєф рівнинний, експозиція \sphericalangle , ґрунт \sphericalangle , підріст \sphericalangle , підлісок \sphericalangle .

Лісопатологічна характеристика насадження

Вид пошкодження насадження (лісова пожежа, буревій, сніголам, обледеніння, відмирання та всихання дерев, захаращеність, об'їдання шкідниками хвої/листя, наявність гусені, масовий літ метеликів, опадання хвої/листя, відлущення кори на стовбурах та інші ознаки, не характерні для нормального стану дерев) стовбурові шкідники

Ступінь пошкодження, ураження: сильна

(поодинокі, слабке, середнє, сильне)

Вид розподілу пошкоджених дерев: поодинокий

(поодинокий, груповий, куртинний)

Обсяг ушкодженої деревини на 1 гектарі (окомірно) 30 куб. метрів, у тому числі сухостійної 30 куб. метрів

Ознаки погіршення стану лісових насаджень виявив:

майстер лісу

(посада)

(підпис)

С.Л.Серєда

(ініціали та прізвище)

01.04. 2026 року

помічник лісничого

(лісничий (помічник лісничого)

(підпис)

В.В.Войтович

(ініціали та прізвище)

01.04. 2026 року

Висновок інженера відділу (сектору) охорони і захисту лісу державного лісогосподарського (лісомисливського) підприємства або представника державного спеціалізованого лісозахисного підприємства щодо необхідності здійснення лісозахисних чи інших заходів з поліпшення санітарного стану лісів за результатами огляду санітарного стану лісової ділянки:

Потребує проведення ВСП

Інженер ОЗЛ І категорії

(посада)

(підпис)

І.М.Демидась

(ініціали та прізвище)

09.04. 2026 року

ПОВІДОМЛЕННЯ
про появу ознак погіршення санітарного стану лісових насаджень

Київська область

(Автономна Республіка Крим, область)

Філія «Столичний лісовий офіс» ДП «Ліси України» Димерське надлісництво
(найменування власника лісів, постійного лісокористувача)

Лісництво Хутірське

Урочище _____

квартал № 206

виділ № 6

ділянка № -

площа 1,8 гектарів

Таксаційна характеристика насадження

Склад 10С3, вік 91 рік, бонітет 1, середня висота 28 метрів, середній діаметр 44 сантиметрів, повнота 0.70, тип лісу В₃ДС, рельєф рівнинний, експозиція \sphericalangle , ґрунт \sphericalangle , підріст \sphericalangle , підлісок \sphericalangle .

Лісопатологічна характеристика насадження

Вид пошкодження насадження (лісова пожежа, буревій, сніголам, обледеніння, відмирання та всихання дерев, захаращеність, об'їдання шкідниками хвої/листя, наявність гусені, масовий літ метеликів, опадання хвої/листя, відлущення кори на стовбурах та інші ознаки, не характерні для нормального стану дерев) стовбурові шкідники

Ступінь пошкодження, ураження: сильна

(поодинокі, слабке, середнє, сильне)

Вид розподілу пошкоджених дерев: поодинокий

(поодинокий, груповий, куртинний)

Обсяг ушкодженої деревини на 1 гектарі (окомірно) 30 куб. метрів, у тому числі сухостійної 29 куб. метрів

Ознаки погіршення стану лісових насаджень виявив:

майстер лісу

(посади)

01.04. 2026 року

помічник лісничого

(лісничий (помічник лісничого))

01.04. 2026 року

С.Л.Серєда

(ініціали та прізвище)

В.В.Войтович

(ініціали та прізвище)

Висновок інженера відділу (сектору) охорони і захисту лісу державного лісогосподарського (лісомисливського) підприємства або представника державного спеціалізованого лісозахисного підприємства щодо необхідності здійснення лісозахисних чи інших заходів з поліпшення санітарного стану лісів за результатами огляду санітарного стану лісової ділянки:

Потребує проведення ВСП

Інженер ОЗЛ І категорії

(посади)

09.04. 2026 року

І.М.Демидаєв

(ініціали та прізвище)

ПОВІДОМЛЕННЯ
про появу ознак погіршення санітарного стану лісових насаджень

Київська область

(Автономна Республіка Крим, область)

Філія «Столичний лісовий офіс» ДП «Ліси України» Димерське надлісництво
(найменування власника лісу, постійного лісовикористувача)

Лісництво Хутірське Урочище _____
квартал № 210 виділ № 16 ділянка № - площа 1,0 гектарів

Таксаційна характеристика насадження

Склад 10СЗ, вік 91 рік, бонітет 1, середня висота 28 метрів, середній діаметр 44 сантиметрів, повнота 0.70, тип лісу В₃ДС, рельєф рівнинний, експозиція \pm , ґрунт \pm , підріст \pm , підлісок \pm .

Лісопатологічна характеристика насадження

Вид пошкодження насадження (лісова пожежа, буревій, сніголам, обледеніння, відмирання та всихання дерев, захаращеність, об'їдання шкідниками хвої/листя, наявність гусені, масовий літ метеликів, опадання хвої/листя, відлущення кори на стовбурах та інші ознаки, не характерні для нормального стану дерев) стовбурові шкідники

Ступінь пошкодження, ураження: сильна
(поодинокі, слабка, середня, сильна)

Вид розподілу пошкоджених дерев: поодинокий
(поодинокий, груповий, куртинний)

Обсяг ушкодженої деревини на 1 гектарі (окомірно) 40 куб. метрів, у тому числі сухостійної 40 куб. метрів
підріст \pm , підлісок \pm .

Ознаки погіршення стану лісових насаджень виявив:

майстер лісу _____ С.Л.Серета
(посади) (підпис) (ініціали та прізвище)

01.04. 2026 року

помічник лісничого _____ В.В.Войтович
(лісничий (помічник лісничого)) (підпис) (ініціали та прізвище)

01.04. 2026 року

Висновок інженера відділу (сектору) охорони і захисту лісу державного лісогосподарського (лісомисливського) підприємства або представника державного спеціалізованого лісозахисного підприємства щодо необхідності здійснення лісозахисних чи інших заходів з поліпшення санітарного стану лісів за результатами огляду санітарного стану лісової ділянки:

Потребує проведення ВСП

Інженер ОЗЛ І категорії _____ І.М.Демидась
(посади) (підпис) (ініціали та прізвище)

09.04. 2026 року

ПОВІДОМЛЕННЯ
про появу ознак погіршення санітарного стану лісових насаджень

Київська область

(Автономна Республіка Крим, область)

Філія «Столичний лісовий офіс» ДП «Ліси України» Димерське надлісництво
(найменування власника лісів, постійного лісокористувача)

Лісництво Хутірське Урочище _____

квартал № 384 виділ № 4 ділянка № 3 площа 0,9 гектарів

Таксаційна характеристика насадження

Склад 10СЗ+ДЗ, вік 64 рік, бонітет 1, середня висота 22 метрів, середній діаметр 20 сантиметрів, повнота 0.85, тип лісу В₂ДС, рельєф рівнинний, експозиція ±, ґрунт ±, підріст ±, підлісок ±.

Лісопатологічна характеристика насадження

Вид пошкодження насадження (лісова пожежа, буревій, сніголам, обледеніння, відмирання та всихання дерев, захаращеність, об'їдання шкідниками хвої/листя, наявність гусені, масовий літ метеликів, опадання хвої/листя, відлущення кори на стовбурах та інші ознаки, не характерні для нормального стану дерев) стовбурові шкідники

Ступінь пошкодження, ураження: середнє
(поодинокі, слабке, середнє, сильне)

Вид розподілу пошкоджених дерев: поодинокий
(поодинокий, груповий, куртинний)

Обсяг ушкодженої деревини на 1 гектарі (окомірно) 30 куб. метрів, у тому числі сухостійної 30 куб. метрів

Ознаки погіршення стану лісових насаджень виявив:

майстер лісу _____ Д.В.Бородін
(посада) (підпис) (ініціали та прізвище)

01.04. 2026 року

помічник лісничого _____ В.В.Войтович
(лісничий (помічник лісничого)) (підпис) (ініціали та прізвище)

01.04. 2026 року

Висновок інженера відділу (сектору) охорони і захисту лісу державного лісогосподарського (лісомисливського) підприємства або представника державного спеціалізованого лісозахисного підприємства щодо необхідності здійснення лісозахисних чи інших заходів з поліпшення санітарного стану лісів за результатами огляду санітарного стану лісової ділянки:

_____ Потребує проведення ВСП _____

Інженер ОЗЛ І категорії _____ І.М.Демидась
(посада) (підпис) (ініціали та прізвище)

09.04. 2026 року

ПОВІДОМЛЕННЯ
про появу ознак погіршення санітарного стану лісових насаджень

Київська область

(Автономна Республіка Крим, область)

Філія «Столичний лісовий офіс» ДП «Ліси України» Димерське надлісництво
(найменування власника лісів, постійного лісокористувача)

Лісництво Хутірське Урочище _____
квартал № 384 виділ № 4 ділянка № 4 площа 1,6 гектарів

Таксаційна характеристика насадження

Склад 10С3+Д3, вік 64 рік, бонітет 1, середня висота 22 метрів, середній діаметр 20 сантиметрів, повнота 0.85, тип лісу В₂ДС, рельєф рівнинний, експозиція \pm , ґрунт \pm , підріст \pm , підлісок \pm .

Лісопатологічна характеристика насадження

Вид пошкодження насадження (лісова пожежа, буревій, сніголам, обледеніння, відмирання та всихання дерев, захаращеність, об'їдання шкідниками хвої/листя, наявність гусені, масовий літ метеликів, опадання хвої/листя, відлущення кори на стовбурах та інші ознаки, не характерні для нормального стану дерев) стовбурові шкідники

Ступінь пошкодження, ураження: слабка
(поодинокі, слабка, середня, сильна)

Вид розподілу пошкоджених дерев: поодинокий
(поодинокий, груповий, куртинний)

Обсяг ушкодженої деревини на 1 гектарі (окомірно) 15 куб. метрів, у тому числі сухостійної 15 куб. метрів

Ознаки погіршення стану лісових насаджень виявив:

майстер лісу _____  _____ Д.В.Бородін
(посада) (підпис) (ініціали та прізвище)

01.04. 2026 року
помічник лісничого _____  _____ В.В.Войтович
(лісничий (помічник лісничого)) (підпис) (ініціали та прізвище)

01.04. 2026 року

Висновок інженера відділу (сектору) охорони і захисту лісу державного лісогосподарського (лісомисливського) підприємства або представника державного спеціалізованого лісозахисного підприємства щодо необхідності здійснення лісозахисних чи інших заходів з поліпшення санітарного стану лісів за результатами огляду санітарного стану лісової ділянки:

Потребує проведення ВСП
Інженер ОЗЛ 1 категорії _____  _____ І.М.Демидась
(посада) (підпис) (ініціали та прізвище)

09.04. 2026 року

ПОВІДОМЛЕННЯ
про появу ознак погіршення санітарного стану лісових насаджень

Київська область

(Автономна Республіка Крим, область)

Філія «Столичний лісовий офіс» ДП «Ліси України» Димерське надлісництво
(найменування власника лісів, постійного лісокористувача)

Лісництво Хутірське

Урочище _____

квартал № 384

виділ № 7

ділянка № 2

площа 13,2 гектарів

Таксаційна характеристика насадження

Склад 9С31Д3, вік 86 рік, бонітет 1, середня висота 26 метрів, середній діаметр 32 сантиметрів, повнота 0.70, тип лісу В₂ДС, рельєф рівнинний, експозиція ±, ґрунт ±, підріст ±, підлісок ±.

Лісопатологічна характеристика насадження

Вид пошкодження насадження (лісова пожежа, буревій, сніголам, обледеніння, відмирання та всихання дерев, захаращеність, об'їдання шкідниками хвої/листя, наявність гусені, масовий літ метеликів, опадання хвої/листя, відлущення кори на стовбурах та інші ознаки, не характерні для нормального стану дерев) стовбурові шкідники

Ступінь пошкодження, ураження: слабка
(поодинокі, слабка, середня, сильна)

Вид розподілу пошкоджених дерев: поодинокий
(поодинокий, груповий, куртинний)

Обсяг ушкодженої деревини на 1 гектарі (окомірно) 10 куб. метрів, у тому числі сухостійної 10 куб. метрів

Ознаки погіршення стану лісових насаджень виявив:


майстер лісу
(посада)


(підпис)

Д.В.Бородін
(ініціали та прізвище)

01.04. 2026 року

помічник лісничого
(лісничий (помічник лісничого))


(підпис)

В.В.Войтович
(ініціали та прізвище)

01.04. 2026 року

Висновок інженера відділу (сектору) охорони і захисту лісу державного лісогосподарського (лісомишлывського) підприємства або представника державного спеціалізованого лісозахисного підприємства щодо необхідності здійснення лісозахисних чи інших заходів з поліпшення санітарного стану лісів за результатами огляду санітарного стану лісової ділянки:

Потребує проведення ВСП

Інженер ОЗЛ І категорії
(посада)


(підпис)

І.М.Демидає
(ініціали та прізвище)

09.04. 2026 року

ПОВІДОМЛЕННЯ
про появу ознак погіршення санітарного стану лісових насаджень

Київська область

(Автономна Республіка Крим, область)

Філія «Столичний лісовий офіс» ДП «Ліси України» Димерське надлісництво
(найменування власника лісів, постійного лісокористувача)

Лісництво Хутірське Урочище _____
квартал № 385 виділ № 2 ділянка № 2 площа 12,7 гектарів

Таксаційна характеристика насадження

Склад 9С3+ДЗ+БП, вік 86 рік, бонітет 1, середня висота 26 метрів, середній діаметр 30 сантиметрів, повнота 0.55, тип лісу В₂ДС, рельєф рівнинний, експозиція ±, ґрунт ±, підріст ±, підлісок ±

Лісопатологічна характеристика насадження

Вид пошкодження насадження (лісова пожежа, буревій, сніголам, обледеніння, відмирання та всихання дерев, захаращеність, об'їдання шкідниками хвої/листя, наявність гусені, масовий літ метеликів, опадання хвої/листя, відлущення кори на стовбурах та інші ознаки, не характерні для нормального стану дерев) стовбурові шкідники

Ступінь пошкодження, ураження: слабка
(поодинокі, слабка, середня, сильна)

Вид розподілу пошкоджених дерев: поодинокий
(поодинокий, груповий, куртинний)

Обсяг ушкодженої деревини на 1 гектарі (окомірно) 5 куб. метрів, у тому числі сухостійної 5 куб. метрів

Ознаки погіршення стану лісових насаджень виявив:

майстер лісу _____ Д.В.Бородін
(посада) (підпис) (ініціали та прізвище)

01.04. 2026 року

помічник лісничого _____ В.В.Войтович
(лісничий (помічник лісничого)) (підпис) (ініціали та прізвище)

01.04. 2026 року

Висновок інженера відділу (сектору) охорони і захисту лісу державного лісогосподарського (лісомисливського) підприємства або представника державного спеціалізованого лісозахисного підприємства щодо необхідності здійснення лісозахисних чи інших заходів з поліпшення санітарного стану лісів за результатами огляду санітарного стану лісової ділянки:

Потребує проведення ВСП
Інженер ОЗЛ 1 категорії _____ І.М.Демидаць
(посада) (підпис) (ініціали та прізвище)

09.04. 2026 року

ПОВІДОМЛЕННЯ
про появу ознак погіршення санітарного стану лісових насаджень

Київська область

(Автономна Республіка Крим, область)

Філія «Столичний лісовий офіс» ДП «Ліси України» Димерське надлісництво
(найменування власника лісу, постійного лісокористувача)

Лісництво Деснянське Урочище ---
квартал № 283 виділ № 7 ділянка № --- площа 2.5 гектарів

Таксаційна характеристика насадження

Склад 4С3ЗДЗ1БП2ВЛЧ, вік 71 років, бонітет 1А, середня висота 26 метрів, середній діаметр 36 сантиметрів повнота 0.70, тип лісу С₃ГДС, рельєф рівнинний, експозиція -----, ґрунт -----, підріст ----, підлісок -----

Лісопатологічна характеристика насадження

Вид пошкодження насадження (лісова пожежа, буревій, сніголам, обледеніння, відмирання та всихання дерев, захаращеність, об'їдання шкідниками хвої/листя, наявність гусені, масовий літ метеликів, опадання хвої/листя, відлущення кори на стовбурах та інші ознаки, не характерні для нормального стану дерев)

стовбурові шкідники. вітровали

Ступінь пошкодження, ураження: Слабке
(поодинокі, слабке, середнє, сильне)

Вид розподілу пошкоджених дерев: поодинокий
(поодинокий, ґрунтовий, куртинний)

Обсяг ушкодженої деревини на 1 гектарі (окомірно) 15 куб. метрів, у тому числі сухостійної 14 куб. метрів

Ознаки погіршення стану лісових насаджень виявив:

майстер лісу
(посада)

01.05.2026 року

лісничий
(лісничий (помічник лісничого))

01.05.2026 року


(підпис)


(підпис)

Ігор ВОЙТЕНКО
(ініціали та прізвище)

Владислав ВЕРБА
(ініціали та прізвище)

Висновок інженера відділу (сектору) охорони і захисту лісу державного лісогосподарського (лісомисливського) підприємства або представника державного спеціалізованого лісозахисного підприємства щодо необхідності здійснення лісозахисних чи інших заходів з поліпшення санітарного стану лісів за результатами огляду санітарного стану лісової ділянки:

Потребу проведення ВСП

Інженер охорони та захисту лісу I категорії
(посада)

05.05.2026 року


(підпис)

Ігор ДЕМИДАСЬ
(ініціали та прізвище)

ПОВІДОМЛЕННЯ
про появу ознак погіршення санітарного стану лісових насаджень

Київська область

(Автономна Республіка Крим, область)

Філія «Столичний лісовий офіс» ДП «Ліси України» Димерське надлісництво
(найменування власника лісів, постійного лісокористувача)

Лісництво Деснянське Урочище ---
квартал № 283 виділ № 9 ділянка № --- площа 2.5 гектарів

Таксаційна характеристика насадження

Склад 10СЗ+ДЗ+БП, вік 71 років, бонітет 1А, середня висота 27 метрів, середній діаметр 36 сантиметрів повнота 0.60, тип лісу В₂ДС, рельєф рівнинний, експозиція ---, ґрунт ---, підріст ---, підлісок ---

Лісопатологічна характеристика насадження

Вид пошкодження насадження (лісова пожежа, буревій, сніголам, обледеніння, відмирання та всихання дерев, захаращеність, об'їдання шкідниками хвої/листя, наявність гусені, масовий літ метеликів, опадання хвої/листя, відлущення кори на стовбурах та інші ознаки, не характерні для нормального стану дерев)

стовбурові шкідники, вітровали

Ступінь пошкодження, ураження: Середнє
(поодинокі, слабкі, середні, сильні)

Вид розподілу пошкоджених дерев: поодинокий
(поодинокий, груповий, куртинний)

Обсяг ушкодженої деревини на 1 гектарі (окомірно) 55 куб. метрів, у тому числі сухостійної 54 куб. метрів

Ознаки погіршення стану лісових насаджень виявив:

майстер лісу
(посада)

01.05.2026 року

лісничий
(лісничий (помічник лісничого))

01.05.2026 року


(підпис)


(підпис)

Ігор ВОЙТЕНКО
(ініціали та прізвище)


Владислав ВЕРБА
(ініціали та прізвище)

Висновок інженера відділу (сектору) охорони і захисту лісу державного лісогосподарського (лісомисливського) підприємства або представника державного спеціалізованого лісозахисного підприємства щодо необхідності здійснення лісозахисних чи інших заходів з поліпшення санітарного стану лісів за результатами огляду санітарного стану лісової ділянки:

Потребує проведення ВСП

Інженер охорони та захисту лісу I категорії
(посада)

05.05.2026 року


(підпис)

Ігор ДЕМИДАСЬ
(ініціали та прізвище)

ПОВІДОМЛЕННЯ
про появу ознак погіршення санітарного стану лісових насаджень

Київська область

(Автономна Республіка Крим, область)

Філія «Столичний лісовий офіс» ДП «Ліси України» Димерське надлісництво
(найменування власника лісів, постійного лісокористувача)

Лісництво Деснянське Урочище ---
квартал № 304 виділ № 1 ділянка № --- площа 0,7 гектарів

Таксаційна характеристика насадження

Склад ІОСЗ, вік 91 років, бонітет 1, середня висота 27 метрів, середній діаметр 38 сантиметрів повнота 0.60, тип лісу В₂ДС, рельєф рівнинний, експозиція -----, ґрунт -----, підріст ---, підлісок -----

Лісопатологічна характеристика насадження

Вид пошкодження насадження (лісова пожежа, буревій, сніголам, обледеніння, відмирання та всихання дерев, захаращеність, об'їдання шкідниками хвої/листя, наявність гусені, масовий літ метеликів, опадання хвої/листя, відлущення кори на стовбурах та інші ознаки, не характерні для нормального стану дерев)

стовбурові шкідники

Ступінь пошкодження, ураження: слабке
(поодинокі, слабке, середнє, сильне)

Вид розподілу пошкоджених дерев: поодинокий
(поодинокий, груповий, куртинний)

Обсяг ушкодженої деревини на 1 гектарі (окомірно) 35 куб. метрів, у тому числі сухостійної 34 куб. метрів


Ознаки погіршення стану лісових насаджень виявив:

майстер лісу
(посади)

01.05.2026 року

лісничий
(лісничий (помічник лісничого))

01.05.2026 року


(підпис)

(підпис)

Ігор ВОЙТЕНКО
(ініціали та прізвище)


Владислав ВЕРБА
(ініціали та прізвище)

Висновок інженера відділу (сектору) охорони і захисту лісу державного лісогосподарського (лісомисливського) підприємства або представника державного спеціалізованого лісозахисного підприємства щодо необхідності здійснення лісозахисних чи інших заходів з поліпшення санітарного стану лісів за результатами огляду санітарного стану лісової ділянки:

Потребує проведення ВСП

Інженер охорони та захисту лісу I категорії
(посади)

05.05. 2026 року


(підпис)

Ігор ДЕМИДАСЬ
(ініціали та прізвище)

ПОВІДОМЛЕННЯ
про появу ознак погіршення санітарного стану лісових насаджень

Київська область

(Автономна Республіка Крим, область)

Філія «Столичний лісовий офіс» ДП «Ліси України» Димерське надлісництво
(найменування власника лісів, постійного лісокористувача)

Лісництво Деснянське Урочище ---
квартал № 304 виділ № 3 ділянка № --- площа 0,6 гектарів

Таксаційна характеристика насадження

Склад 4С32ВЛЧ1Д32БП1ОС, вік 91 років, бонітет 2, середня висота 23 метрів, середній діаметр 40 сантиметрів повнота 0.70, тип лісу В₃ДС, рельєф рівнинний, експозиція -----, ґрунт -----, підріст ----, підлісок -----

Лісопатологічна характеристика насадження

Вид пошкодження насадження (лісова пожежа, буревій, сніголам, обледеніння, відмирання та всихання дерев, захаращеність, об'їдання шкідниками хвої/листя, наявність гусені, масовий літ метеликів, опадання хвої/листя, відлущення кори на стовбурах та інші ознаки, не характерні для нормального стану дерев)

стовбурові шкідники

Ступінь пошкодження, ураження: слабке
(поодинокі, слабке, середні, сильні)

Вид розподілу пошкоджених дерев: поодинокий
(поодинокий, груповий, куртинний)

Обсяг ушкодженої деревини на 1 гектарі (окомірно) 20 куб. метрів, у тому числі сухостійної 20 куб. метрів

Ознаки погіршення стану лісових насаджень виявив:

майстер лісу
(посла)


(підпис)

Ігор ВОЙТЕНКО
(ініціали та прізвище)

01.05.2026 року

лісничий
(лісничий (помічник лісничого))


(підпис)


Владислав ВЕРБА
(ініціали та прізвище)

01.05.2026 року

Висновок інженера відділу (сектору) охорони і захисту лісу державного лісогосподарського (лісомисливського) підприємства або представника державного спеціалізованого лісозахисного підприємства щодо необхідності здійснення лісозахисних чи інших заходів з поліпшення санітарного стану лісів за результатами огляду санітарного стану лісової ділянки:

Потребує проведення ВСП

Інженер охорони та захисту лісу I категорії
(посла)


(підпис)

Ігор ДЕМИДАСЬ
(ініціали та прізвище)

05.05.2026 року

ПОВІДОМЛЕННЯ
про появу ознак погіршення санітарного стану лісових насаджень

Київська область

(Автономна Республіка Крим, об'єкти)

Філія «Столичний лісовий офіс» ДП «Ліси України» Димерське надлісництво
(підприємства власники лісів, постійного лісокористувачі)

Лісництво Деснянське Урочище ---
квартал № 304 виділ № 7 ділянка № (1) площа 7,0 гектарів

Таксаційна характеристика насадження

Склад 8С31БП1ВЛЧ, вік 66 років, бонітет 1, середня висота 24 метрів, середній діаметр 32 сантиметрів повнота 0.70, тип лісу В₃ДС, рельєф рівнинний, експозиція ---, ґрунт ---, підріст ---, підлісок ---

Лісопатологічна характеристика насадження

Вид пошкодження насадження (лісова пожежа, буревій, сніголам, обледеніння, відмирання та всихання дерев, захаращеність, об'їдання шкідниками хвої/листя, наявність гусені, масовий літ метеликів, опадання хвої/листя, відлущення кори на стовбурах та інші ознаки, не характерні для нормального стану дерев)

стовбурові шкідники

Ступінь пошкодження, ураження: слабке
(поодинокі, слабке, середнє, сильне)

Вид розподілу пошкоджених дерев: поодинокий
(поодинокий, груповий, куртинний)

Обсяг ушкодженої деревини на 1 гектарі (окомірно) 10 куб. метрів, у тому числі сухостійної 9 куб. метрів

Ознаки погіршення стану лісових насаджень виявив:

майстер лісу
(посила)

01.05.2026 року

лісничий
(лісничий (помічник лісничого))

01.05.2026 року


(підпис)

Ігор ВОЙТЕНКО
(ініціали та прізвище)

Владислав ВЕРБА
(ініціали та прізвище)

Висновок інженера відділу (сектору) охорони і захисту лісу державного лісогосподарського (лісомисливського) підприємства або представника державного спеціалізованого лісозахисного підприємства щодо необхідності здійснення лісозахисних чи інших заходів з поліпшення санітарного стану лісів за результатами огляду санітарного стану лісової ділянки:

Потребує проведення ВСП

Інженер охорони та захисту лісу I категорії
(посила)

05.05.2026 року


(підпис)

Ігор ДЕМИДАСЬ
(ініціали та прізвище)

ПОВІДОМЛЕННЯ
про появу ознак погіршення санітарного стану лісових насаджень

Київська область

(Автономна Республіка Крим, область)

Філія «Столичний лісовий офіс» ДП «Ліси України» Димерське надлісництво
(найменування власника лісів, постійного лісокористувача)

Лісництво Деснянське Урочище ---
квартал № 304 виділ № 8 ділянка № --- площа 0,7 гектарів

Таксаційна характеристика насадження

Склад 10СЗ+БП, вік 91 років, бонітет 1, середня висота 27 метрів, середній діаметр 36 сантиметрів повнота 0.60, тип лісу В₃ДС, рельєф рівнинний, експозиція -----, ґрунт -----, підріст ----, підлісок -----

Лісопатологічна характеристика насадження

Вид пошкодження насадження (лісова пожежа, буревій, сніголам, обледеніння, відмирання та всихання дерев, захаращеність, об'їдання шкідниками хвої/листя, наявність гусені, масовий літ метеликів, опадання хвої/листя, відлущення кори на стовбурах та інші ознаки, не характерні для нормального стану дерев)

стовбурові шкідники

Ступінь пошкодження, ураження: слабке
(поодинокі, слабке, середнє, сильне)

Вид розподілу пошкоджених дерев: поодинокий
(поодинокий, груповий, куртинний)

Обсяг ушкодженої деревини на 1 гектарі (окомірно) 30 куб. метрів, у тому числі сухостійної 29 куб. метрів

Ознаки погіршення стану лісових насаджень виявив:

майстер лісу
(посада)

01.05.2026 року

лісничий
(лісничий (помічник лісничого))

01.05.2026 року

(підпис)
(підпис)

Ігор ВОЙТЕНКО
(ініціали та прізвище)

Владислав ВЕРБА
(ініціали та прізвище)

Висновок інженера відділу (сектору) охорони і захисту лісу державного лісогосподарського (лісомисливського) підприємства або представника державного спеціалізованого лісозахисного підприємства щодо необхідності здійснення лісозахисних чи інших заходів з поліпшення санітарного стану лісів за результатами огляду санітарного стану лісової ділянки:

Потребує проведення ВСП

Інженер охорони та захисту лісу I категорії
(посада)

05.05.2026 року

(підпис)

Ігор ДЕМИДАСЬ
(ініціали та прізвище)

ПОВІДОМЛЕННЯ
про появу ознак погіршення санітарного стану лісових насаджень

Київська область

(Автономна Республіка Крим, область)

Філія «Столичний лісовий офіс» ДП «Ліси України» Димерське надлісництво
(найменування власника лісів, постійного лісокористувача)

Лісництво Деснянське Урочище ---
квартал № 322 виділ № 16 ділянка № (1) площа 1,7 гектарів

Таксаційна характеристика насаджень

Склад 10СЗ+БП, вік 81 років, бонітет 1, середня висота 26 метрів, середній діаметр 34 сантиметрів повнота 0.70, тип лісу В₂ДС, рельєф рівнинний, експозиція -----, ґрунт -----, підріст ----, підлісок -----

Лісопатологічна характеристика насаджень

Вид пошкодження насаджень (лісова пожежа, буревій, сніголам, обледеніння, відмирання та всихання дерев, захаращеність, об'їдання шкідниками хвої/листя, наявність гусені, масовий літ метеликів, опадання хвої/листя, відлущення кори на стовбурах та інші ознаки, не характерні для нормального стану дерев)

стовбурові шкідники

Ступінь пошкодження, ураження: слабке
(поодинокі, слабке, середнє, сильне)

Вид розподілу пошкоджених дерев: поодинокий
(поодинокий, груповий, куртинний)

Обсяг ушкодженої деревини на 1 гектарі (окомірно) 15 куб. метрів, у тому числі сухостійної 13 куб. метрів

Ознаки погіршення стану лісових насаджень виявив:

майстер лісу
(посада)

01.05.2026 року

лісничий
(лісничий (помічник лісничого))

01.05.2026 року


(підпис)


(підпис)

Ігор ВОЙТЕНКО
(ініціали та прізвище)

Владислав ВЕРБА
(ініціали та прізвище)

Висновок інженера відділу (сектору) охорони і захисту лісу державного лісогосподарського (лісомисливського) підприємства або представника державного спеціалізованого лісозахисного підприємства щодо необхідності здійснення лісозахисних чи інших заходів з поліпшення санітарного стану лісів за результатами огляду санітарного стану лісової ділянки:

Потребує проведення ВСП

Інженер охорони та захисту лісу I категорії
(посада)

05.05. 2026 року


(підпис)

Ігор ДЕМИДАСЬ
(ініціали та прізвище)

ПОВІДОМЛЕННЯ
про появу ознак погіршення санітарного стану лісових насаджень

Київська область

(Автономна Республіка Крим, область.)

Філія «Столичний лісовий офіс» ДП «Ліси України» Димерське надлісництво
(найменування власника лісів, постійного лісокористувача)

Лісництво Деснянське Урочище ---
квартал № 322 виділ № 26 ділянка № --- площа 1.8 гектарів

Таксаційна характеристика насадження

Склад 10СЗ+БП, вік 91 років, бонітет 2, середня висота 25 метрів, середній діаметр 26 сантиметрів повнота 0.60, тип лісу В₃ДС, рельєф рівнинний, експозиція -----, ґрунт -----, підріст ----, підлісок -----

Лісопатологічна характеристика насадження

Вид пошкодження насадження (лісова пожежа, буревій, сніголам, обледеніння, відмирання та всихання дерев, захаращеність, об'їдання шкідниками хвої/листя, наявність гусені, масовий літ метеликів, опадання хвої/листя, відлущення кори на стовбурах та інші ознаки, не характерні для нормального стану дерев)

стовбурові шкідники, вітровали

Ступінь пошкодження, ураження: слабке
(поодинокі, слабке, середнє, сильне)

Вид розподілу пошкоджених дерев: поодинокий
(поодинокий, груповий, курпичий)

Обсяг ушкодженої деревини на 1 гектарі (окоірно) 20 куб. метрів, у тому числі сухостійної 20 куб. метрів

Ознаки погіршення стану лісових насаджень виявив:

майстер лісу
(посада)

01.05.2026 року

лісничий
(лісничий (помічник лісничого))

01.05.2026 року

(підпис)
(підпис)

Ігор ВОЙТЕНКО
(ініціали та прізвище)

Владислав ВЕРБА
(ініціали та прізвище)

Висновок інженера відділу (сектору) охорони і захисту лісу державного лісогосподарського (лісомисливського) підприємства або представника державного спеціалізованого лісозахисного підприємства щодо необхідності здійснення лісозахисних чи інших заходів з поліпшення санітарного стану лісів за результатами огляду санітарного стану лісової ділянки:

Потребує проведення ВСП

Інженер охорони та захисту лісу I категорії
(посада)

05.05. 2026 року

(підпис)

Ігор ДЕМИДАСЬ
(ініціали та прізвище)

Додаток 2
до Санітарних правил

ПОВІДОМЛЕННЯ
про появу ознак погіршення санітарного стану лісових насаджень

Київська область

(Автономна Республіка Крим, область)

Філія «Столичний лісовий офіс» ДП «Ліси України» Димерське надлісництво
(найменування власника лісів, постійного лісокористувача)

Лісництво Деснянське Урочище _____
квартал № 324 виділ № 1 ділянка № _____ площа 8,1 гектарів

Таксаційна характеристика насадження

Склад 9С31БП+Д3, вік 76 років, бонітет 1, середня висота 25 метрів, середній діаметр 28 сантиметрів повнота 0.70, тип лісу В₂ДС, рельєф рівнинний, експозиція _____, ґрунт _____, підріст _____, підлісок _____

Лісопатологічна характеристика насадження

Вид пошкодження насадження (лісова пожежа, буревій, сніголам, обледеніння, відмирання та всихання дерев, захаращеність, об'їдання шкідниками хвої/листя, наявність гусені, масовий літ метеликів, опадання хвої/листя, відлущення кори на стовбурах та інші ознаки, не характерні для нормального стану дерев)

стовбурові шкідники

Ступінь пошкодження, ураження: слабке
(поодинокі, слабке, середнє, сильне)

Вид розподілу пошкоджених дерев: поодинокий
(поодинокий, груповий, куртинний)

Обсяг ушкодженої деревини на 1 гектарі (окоірно) 5 куб. метрів, у тому числі сухостійної 5 куб. метрів

Ознаки погіршення стану лісових насаджень виявив:

майстер лісу
(посада)

01.05.2026 року

лісничий
(лісничий (помічник лісничого))

01.05.2026 року


(підпис)

(підпис)

Ігор ВОЙТЕНКО
(ініціали та прізвище)


Владислав ВЕРБА
(ініціали та прізвище)

Висновок інженера відділу (сектору) охорони і захисту лісу державного лісогосподарського (лісомисливського) підприємства або представника державного спеціалізованого лісозахисного підприємства щодо необхідності здійснення лісозахисних чи інших заходів з поліпшення санітарного стану лісів за результатами огляду санітарного стану лісової ділянки:

Потребує проведення ВСП

Інженер охорони та захисту лісу I категорії
(посада)

05.05.2026 року


(підпис)

Ігор ДЕМИДАСЬ
(ініціали та прізвище)

ПОВІДОМЛЕННЯ
про появу ознак погіршення санітарного стану лісових насаджень

Київська область

(Автономна Республіка Крим, області.)

Філія «Столичний лісовий офіс» ДП «Ліси України» Димерське надлісництво
(найменування власника лісів, постійного лісокористувача)

Лісництво Деснянське Урочище ---
квартал № 324 виділ № 3 ділянка № --- площа 1,2 гектарів

Таксаційна характеристика насадження

Склад 10СЗ+БП, вік 91 років, бонітет 1, середня висота 27 метрів, середній діаметр 48 сантиметрів повнота 0.60, тип лісу В₂ДС, рельєф рівнинний, експозиція -----, ґрунт -----, підріст ----, підлісок -----

Лісопатологічна характеристика насадження

Вид пошкодження насадження (лісова пожежа, буревій, сніголам, обледеніння, відмирання та всихання дерев, захаращеність, об'їдання шкідниками хвої/листя, наявність гусені, масовий літ метеликів, опадання хвої/листя, відлущення кори на стовбурах та інші ознаки, не характерні для нормального стану дерев)

стовбурові шкідники

Ступінь пошкодження, ураження: слабке
(поодинокі, слабке, середнє, сильне)

Вид розподілу пошкоджених дерев: поодинокий
(поодинокий, групний, курвинний)

Обсяг ушкодженої деревини на 1 гектарі (окомірно) 15 куб. метрів, у тому числі сухостійної 15 куб. метрів

Ознаки погіршення стану лісових насаджень виявив:

майстер лісу
(посада)

01.05.2026 року

лісничий
(лісничий (помічник лісничого))

01.05.2026 року


(підпис)

Ігор ВОЙТЕНКО
(ініціали та прізвище)


Владислав ВЕРБА
(ініціали та прізвище)

Висновок інженера відділу (сектору) охорони і захисту лісу державного лісогосподарського (лісомисливського) підприємства або представника державного спеціалізованого лісозахисного підприємства щодо необхідності здійснення лісозахисних чи інших заходів з поліпшення санітарного стану лісів за результатами огляду санітарного стану лісової ділянки:

Потребує проведення ВСП

Інженер охорони та захисту лісу I категорії
(посада)

05.05. 2026 року


(підпис)

Ігор ДЕМИДАСЬ
(ініціали та прізвище)

ПОВІДОМЛЕННЯ
про появу ознак погіршення санітарного стану лісових насаджень

Київська область

(Автономна Республіка Крим, область)

Філія «Столичний лісовий офіс» ДП «Ліси України» Димерське надлісництво
(найменування власника лісів, постійного лісокористувача)

Лісництво Деснянське Урочище ---
квартал № 328 виділ № 8 ділянка № (1) площа 1,6 гектарів

Таксаційна характеристика насадження

Склад 10С3 вік 81 років, бонітет 1, середня висота 27 метрів, середній діаметр 36 сантиметрів повнота 0.60, тип лісу В₂ДС, рельєф рівнинний, експозиція -----, ґрунт -----, підріст ---, підлісок -----

Лісопатологічна характеристика насадження

Вид пошкодження насадження (лісова пожежа, буревій, сніголам, обледеніння, відмирання та всихання дерев, захаращеність, об'їдання шкідниками хвої/листя, наявність гусені, масовий літ метеликів, опадання хвої/листя, відлущення кори на стовбурах та інші ознаки, не характерні для нормального стану дерев)

стовбурові шкідники

Ступінь пошкодження, ураження: слабке
(поодинокі, слабке, середнє, сильне)

Вид розподілу пошкоджених дерев: поодинокий
(поодинокий, груповий, куртинний)

Обсяг ушкодженої деревини на 1 гектарі (окомірно) 20 куб. метрів, у тому числі сухостійної 20 куб. метрів

Ознаки погіршення стану лісових насаджень виявив:

майстер лісу
(посада)

01.05.2026 року

лісничий
(лісничий (помічник лісничого))

01.05.2026 року


(підпис)

(підпис)

Ігор ВОЙТЕНКО
(ініціали та прізвище)


Владислав ВЕРБА
(ініціали та прізвище)

Висновок інженера відділу (сектору) охорони і захисту лісу державного лісогосподарського (лісомисливського) підприємства або представника державного спеціалізованого лісозахисного підприємства щодо необхідності здійснення лісозахисних чи інших заходів з поліпшення санітарного стану лісів за результатами огляду санітарного стану лісової ділянки:

Потребує проведення ВСП

Інженер охорони та захисту лісу I категорії
(посада)

05.05.2026 року


(підпис)

Ігор ДЕМИДАСЬ
(ініціали та прізвище)

ПОВІДОМЛЕННЯ
про появу ознак погіршення санітарного стану лісових насаджень

Київська область

(Автономна Республіка Крим, область.)

Філія «Столичний лісовий офіс» ДП «Ліси України» Димерське надлісництво
(найменування власника лісів, постійного лісокористувача)

Лісництво Деснянське Урочище _____
квартал № 338 виділ № 2 ділянка № _____ площа 3,8 гектарів

Таксаційна характеристика насадження

Склад 9С31БП вік 52 років, бонітет 1, середня висота 20 метрів, середній діаметр 22 сантиметрів повнота 0.70, тип лісу В₂ДС, рельєф рівнинний, експозиція _____, ґрунт _____, підріст _____, підлісок _____

Лісопатологічна характеристика насадження

Вид пошкодження насадження (лісова пожежа, буревій, сніголам, обледеніння, відмирання та всихання дерев, захаращеність, об'їдання шкідниками хвої/листя, наявність гусені, масовий літ метеликів, опадання хвої/листя, відлучення кори на стовбурах та інші ознаки, не характерні для нормального стану дерев)

стовбурові шкідники

Ступінь пошкодження, ураження: слабке
(поодинокі, слабке, середнє, сильне)

Вид розподілу пошкоджених дерев: поодинокий
(поодинокий, груповий, куртинний)

Обсяг ушкодженої деревини на 1 гектарі (окомірно) 5 куб. метрів, у тому числі сухостійної 5 куб. метрів

Ознаки погіршення стану лісових насаджень виявив:

майстер лісу
(посада)

01.05.2026 року

лісничий
(лісничий (помічник лісничого))

01.05.2026 року


(підпис)


(підпис)

Ігор ВОЙТЕНКО
(ініціали та прізвище)


Владислав ВЕРБА
(ініціали та прізвище)

Висновок інженера відділу (сектору) охорони і захисту лісу державного лісогосподарського (лісомисливського) підприємства або представника державного спеціалізованого лісозахисного підприємства щодо необхідності здійснення лісозахисних чи інших заходів з поліпшення санітарного стану лісів за результатами огляду санітарного стану лісової ділянки:

Потребує проведення ВСР

Інженер охорони та захисту лісу I категорії
(посада)

05.05. 2026 року


(підпис)

Ігор ДЕМИДАСЬ
(ініціали та прізвище)

ПОВІДОМЛЕННЯ
про появу ознак погіршення санітарного стану лісових насаджень

Київська область

(Автономна Республіка Крим, область)

Філія «Столичний лісовий офіс» ДП «Ліси України» Димерське надлісництво
(підприємства власника лісів, постійного лісокористувача)

Лісництво Деснянське Урочище ---
квартал № 338 виділ № 9 ділянка № ----- площа 7.6 гектарів

Таксаційна характеристика насадження

Склад 10СЗ+БП вік 91 років, бонітет 1, середня висота 26 метрів, середній діаметр 36 сантиметрів повнота 0.60, тип лісу В₃ДС, рельєф рівнинний, експозиція -----, ґрунт -----, підріст ----, підлісок -----

Лісопатологічна характеристика насадження

Вид пошкодження насадження (лісова пожежа, буревій, сніголам, обледеніння, відмирання та всихання дерев, захаращеність, об'їдання шкідниками хвої/листя, наявність гусені, масовий літ метеликів, опадання хвої/листя, відлущення кори на стовбурах та інші ознаки, не характерні для нормального стану дерев)

стовбурові шкідники, вітровали -----

Ступінь пошкодження, ураження: слабке
(поодинокі, слабке, середнє, сильне)

Вид розподілу пошкоджених дерев: поодинокий
(поодинокий, груповий, куртинний)

Обсяг ушкодженої деревини на 1 гектарі (окомірно) 20 куб. метрів, у тому числі сухостійної 18 куб. метрів

Ознаки погіршення стану лісових насаджень виявив:

майстер лісу
(посади)

01.05.2026 року

лісничий
(лісничий (помічник лісничого))

01.05.2026 року

(підпис)

(підпис)

Ігор ВОЙТЕНКО
(ініціали та прізвище)

Владислав ВЕРБА
(ініціали та прізвище)

Висновок інженера відділу (сектору) охорони і захисту лісу державного лісогосподарського (лісомисливського) підприємства або представника державного спеціалізованого лісозахисного підприємства щодо необхідності здійснення лісозахисних чи інших заходів з поліпшення санітарного стану лісів за результатами огляду санітарного стану лісової ділянки:

Потребує проведення ВСП

Інженер охорони та захисту лісу I категорії
(посади)

05.05. 2026 року

(підпис)

Ігор ДЕМИДАСЬ
(ініціали та прізвище)

ПОВІДОМЛЕННЯ
про появу ознак погіршення санітарного стану лісових насаджень

Київська область

(Автономна Республіка Крим, область)

Філія «Столичний лісовий офіс» ДП «Ліси України» Димерське надлісництво
(позначення власника лісів, постійного лісокористувача)

Лісництво Деснянське Урочище ---
квартал № 338 виділ № 15 ділянка № ----- площа 0,6 гектарів

Таксаційна характеристика насадження

Склад 10С3 вік 91 років, бонітет 1, середня висота 26 метрів, середній діаметр 36 сантиметрів повнота 0.60, тип лісу В₃ДС, рельєф рівнинний, експозиція -----, ґрунт -----, підріст ----, підлісок -----

Лісопатологічна характеристика насадження

Вид пошкодження насадження (лісова пожежа, буревій, сніголам, обледеніння, відмирання та всихання дерев, захаращеність, об'їдання шкідниками хвої/листя, наявність гусені, масовий літ метеликів, опадання хвої/листя, відлущення кори на стовбурах та інші ознаки, не характерні для нормального стану дерев)

стовбурові шкідники

Ступінь пошкодження, ураження: середнє

(поодинокі, слабке, середнє, сильне)

Вид розподілу пошкоджених дерев: поодинокий

(поодинокій, груповий, куртинний)

Обсяг ушкодженої деревини на 1 гектарі (окомірно) 40 куб. метрів, у тому числі сухостійної 40 куб. метрів

Ознаки погіршення стану лісових насаджень виявив:

майстер лісу
(посила)

01.05.2026 року

лісничий
(лісничий (помічник лісничого))

01.05.2026 року


(підпис)

(підпис)

Ігор ВОЙТЕНКО
(ініціали та прізвище)

Владислав ВЕРБА
(ініціали та прізвище)


Висновок інженера відділу (сектору) охорони і захисту лісу державного лісогосподарського (лісомисливського) підприємства або представника державного спеціалізованого лісозахисного підприємства щодо необхідності здійснення лісозахисних чи інших заходів з поліпшення санітарного стану лісів за результатами огляду санітарного стану лісової ділянки:

Потребує проведення ВСП

Інженер охорони та захисту лісу I категорії

(посила)

05.05.2026 року


(підпис)

Ігор ДЕМИДАСЬ

(ініціали та прізвище)

ПОВІДОМЛЕННЯ
про появу ознак погіршення санітарного стану лісових насаджень

Київська область
(Автономна Республіка Крим, область)

Філія «Столичний лісовий офіс» ДП «Ліси України» Димерське надлісництво
(найменування власника лісів, постійного лісокористувача)

Лісництво Хотянівське (Дубечанське) Урочище _____
квартал № 723 виділ № 1 ділянка № 1 площа 8,9 гектарів

Таксаційна характеристика насадження

Склад 10Сз, вік 91 років, бонітет 1, середня висота 26 метрів, _____
середній діаметр 36 сантиметрів, повнота 0,70, тип лісу A2C,
рельєф рівнинний, експозиція _____, ґрунт дерново-слабопідзолисті, піщані
підріст _____, підлісок КУЛ, ГРЗ

Лісопатологічна характеристика насадження

Вид пошкодження насадження (лісова пожежа, буревій, сніголам, обледеніння, відмирання та всихання дерев, захарашеність, об'їдання шкідниками хвої/листя, наявність гусені, масовий літ метеликів, опадання хвої/листя, відлущення кори на стовбурах та інші ознаки, не характерні для нормального стану дерев) _____
стовбурові шкідники, омела австрійська

Ступінь пошкодження, ураження: _____ середнє _____
(поодинокі, слабке, середнє, сильне)

Вид розподілу пошкоджених дерев: _____ поодинокий _____
(поодинокий, груповий, куртинний)

Обсяг ушкодженої деревини на 1 гектарі (окомірно) 40 куб. метрів,
у тому числі сухостійної 30 куб. метрів


Ознаки погіршення стану лісових насаджень виявили:

<u>Лісничий</u> (посади)	 (підпис)	<u>В.В. Хомутовський</u> (ініціали та прізвище)
<u>24 квітня 2026 року</u>		
<u>Помічник лісничого</u> (лісничий (помічник лісничого))	 (підпис)	<u>Д.В. Шевченко</u> (ініціали та прізвище)

24 квітня 2026 року

Висновок інженера відділу (сектору) охорони і захисту лісу державного лісогосподарського (лісомисливського) підприємства або представника державного спеціалізованого лісозахисного підприємства щодо необхідності здійснення лісозахисних чи інших заходів з поліпшення санітарного стану лісів за результатами огляду санітарного стану лісової ділянки:

Потребує проведення СРВ

<u>Інженер ОЗЛ 1 категорії</u> (посади)	 (підпис)	<u>І.М. Демидась</u> (ініціали та прізвище)
--	---	--

30 квітня 2026 року

ПОВІДОМЛЕННЯ
про появу ознак погіршення санітарного стану лісових насаджень

Київська область
(Автономна Республіка Крим, область)

Філія «Столичний лісовий офіс» ДП «Ліси України» Димерське надлісництво
(найменування власника лісів, постійного лісокористувача)

Лісництво Хотянівське(Дубечанське) Урочище _____
квартал № 684 виділ № 5 ділянка № _____ площа 1,4 гектарів

Таксаційна характеристика насадження

Склад 10Сз, вік 96 років, бонітет 1, середня висота 27 метрів, _____
середній діаметр 32 сантиметрів, повнота 0,70, тип лісу А2С,
рельєф рівнинний, експозиція _____, ґрунт дерново-слабопідзолисті, піщані
підріст _____, підлісок КУЛ, ГРЗ

Лісопатологічна характеристика насадження

Вид пошкодження насадження (лісова пожежа, буревій, сніголам, обледеніння, відмирання та всихання дерев, захаращеність, об'їдання шкідниками хвої/листя, наявність гусені, масовий літ метеликів, опадання хвої/листя, відлущення кори на стовбурах та інші ознаки, не характерні для нормального стану дерев) _____
стовбурові шкідники, омела австрійська

Ступінь пошкодження, ураження: _____ середнє _____
(поодинокє, слабке, середнє, сильне)

Вид розподілу пошкоджених дерев: _____ поодинокий _____
(поодинокий, груповий, куртинний)

Обсяг ушкодженої деревини на 1 гектарі (окомірно) 20 куб. метрів,
у тому числі сухостійної 15 куб. метрів

Ознаки погіршення стану лісових насаджень виявили:

Лісничий

(посада)

24 квітня 2026 року

Помічник лісничого

(лісничий (помічник лісничого))

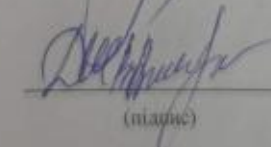
24 квітня 2026 року



(підпис)

В.В. Хомутовський

(ініціали та прізвище)



(підпис)

Д.В. Шевченко

(ініціали та прізвище)

Висновок інженера відділу (сектору) охорони і захисту лісу державного лісогосподарського (лісомисливського) підприємства або представника державного спеціалізованого лісозахисного підприємства щодо необхідності здійснення лісозахисних чи інших заходів з поліпшення санітарного стану лісів за результатами огляду санітарного стану лісової ділянки:

Потребує проведення СРВ

Інженер ОЗЛ 1 категорії

(посада)

30 квітня 2026 року



(підпис)

І.М. Демидась

(ініціали та прізвище)

ПОВІДОМЛЕННЯ
про появу ознак погіршення санітарного стану лісових насаджень

Київська область
(Автономна Республіка Крим, область)

Філія «Столичний лісовий офіс» ДП «Ліси України» Димерське надлісництво
(найменування власника лісів, постійного лісовикористувача)

Лісництво Хотянівське(Дубечанське) Урочище —
квартал № 684 виділ № 6 ділянка № — площа 2,0 гектарів

Таксаційна характеристика насадження

Склад 10Сз, вік 131 років, бонітет 2, середня висота 28 метрів,
середній діаметр 40 сантиметрів, повнота 0,50, тип лісу А2С,
рельєф рівнинний, експозиція —, ґрунт дерново-слабопідзолисті, піщані
підріст 10СЗ, підлісок КУЛ, ГРЗ

Лісопатологічна характеристика насадження

Вид пошкодження насадження (лісова пожежа, буревій, сніголам, обледеніння, відмирання та всихання дерев, захаращеність, об'їдання шкідниками хвої/листя, наявність гусені, масовий літ метеликів, опадання хвої/листя, відлущення кори на стовбурах та інші ознаки, не характерні для нормального стану дерев) стовбурові шкідники, омела австрійська


Ступінь пошкодження, ураження: середнє
(поодинокє, слабке, середнє, сильнє)

Вид розподілу пошкоджених дерев: поодинокий
(поодинокий, груповий, куртинний)

Обсяг ушкодженої деревини на 1 гектарі (окомірно) 25 куб. метрів,
у тому числі сухостійної 20 куб. метрів

Ознаки погіршення стану лісових насаджень виявили:

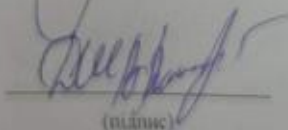
Лісничий
(посада)


(підпис)

В.В. Хомутовський
(ініціали та прізвище)

24 квітня 2026 року

Помічник лісничого
(лісничий (помічник лісничого))


(підпис)


Д.В. Шевченко
(ініціали та прізвище)

24 квітня 2026 року

Висновок інженера відділу (сектору) охорони і захисту лісу державного лісогосподарського (лісомисливського) підприємства або представника державного спеціалізованого лісозахисного підприємства щодо необхідності здійснення лісозахисних чи інших заходів з поліпшення санітарного стану лісів за результатами огляду санітарного стану лісової ділянки:

Потребує проведення СРВ

Інженер ОЗЛ 1 категорії
(посада)


(підпис)

І.М. Демидась
(ініціали та прізвище)

30 квітня 2026 року

ПОВІДОМЛЕННЯ
про появу ознак погіршення санітарного стану лісових насаджень

Київська область
(Автономна Республіка Крим, область)

Філія «Столичний лісовий офіс» ДП «Ліси України» Димерське надлісництво
(найменування власника лісів, постійного лісокористувача)

Лісництво Хотянівське(Дубечанське) Урочище _____
квартал № 685 виділ № 9 ділянка № _____ площа 1,4 гектарів

Таксаційна характеристика насадження

Склад 10Сз, вік 101 років, бонітет 1, середня висота 29 метрів,
середній діаметр 36 сантиметрів, повнота 0,70, тип лісу В2ДС,
рельєф рівнинний, експозиція _____, ґрунт дерново-слабопідзолисті, глинисто-піщані
підріст _____, підлісок КУЛ, ГРЗ

Лісопатологічна характеристика насадження



Вид пошкодження насадження (лісова пожежа, буревій, сніголам, обледеніння, відмирання та всихання дерев, захаращеність, об'їдання шкідниками хвої/листя, наявність гусені, масовий літ метеликів, опадання хвої/листя, відлущення кори на стовбурах та інші ознаки, не характерні для нормального стану дерев) стовбурові шкідники, омела австрійська

Ступінь пошкодження, ураження: середнє
(поодиноке, слабе, середнє, сильне)

Вид розподілу пошкоджених дерев: поодинокий
(поодинокий, груповий, куртинний)

Обсяг ушкодженої деревини на 1 гектарі (окомірно) 40 куб. метрів,
у тому числі сухостійної 35 куб. метрів

Ознаки погіршення стану лісових насаджень виявили:

<u>Лісничий</u> (посада)	 (підпис)	<u>В.В. Хомутовський</u> (ініціали та прізвище)
<u>24 квітня 2026 року</u>		
<u>Помічник лісничого</u> (лісничий (помічник лісничого))	 (підпис)	<u>Д.В. Шевченко</u> (ініціали та прізвище)
<u>24 квітня 2026 року</u>		

Висновок інженера відділу (сектору) охорони і захисту лісу державного лісогосподарського (лісомисливського) підприємства або представника державного спеціалізованого лісозахисного підприємства щодо необхідності здійснення лісозахисних чи інших заходів з поліпшення санітарного стану лісів за результатами огляду санітарного стану лісової ділянки:

Потребує проведення СРВ

<u>Інженер ОЗЛ 1 категорії</u> (посада)	 (підпис)	<u>І.М. Демидась</u> (ініціали та прізвище)
--	--	--

30 квітня 2026 року

ПОВІДОМЛЕННЯ
про появу ознак погіршення санітарного стану лісових насаджень

Київська область
(Автономна Республіка Крим, область)

Філія «Столичний лісовий офіс» ДП «Ліси України» Димерське надлісництво
(найменування власника лісів, постійного лісокористувача)

Лісництво Хотянівське (Новосілівське) Урочище _____
квартал № 757 виділ № 5 ділянка № _____ площа 0,5 гектарів

Таксаційна характеристика насадження

Склад 10Сз, вік 151 років, бонітет 1, середня висота 31 метрів, _____
середній діаметр 44 сантиметрів, повнота 0,60, тип лісу A2C, _____
рельєф рівнинний, експозиція _____, ґрунт дерново-слабопідзолисті, піщані
підріст _____ підлісок _____

Лісопатологічна характеристика насадження

Вид пошкодження насадження (лісова пожежа, буревій, сніголам, обледеніння, відмирання та всихання дерев, захарашеність, об'їдання шкідниками хвої/листя, наявність гусені, масовий літ метеликів, опадання хвої/листя, відлущення кори на стовбурах та інші ознаки, не характерні для нормального стану дерев) _____
стовбурові шкідники,

Ступінь пошкодження, ураження: _____ середня _____
(поодинокі, слабке, середнє, сильне)

Вид розподілу пошкоджених дерев: _____ поодинокий _____
(поодинокий, груповий, куртинний)

Обсяг ушкодженої деревини на 1 гектарі (окомірно) 25 куб. метрів,
у тому числі сухостійної 25 куб. метрів

Ознаки погіршення стану лісових насаджень виявили:

Лісничий _____ В.В. Хомутовський _____
(посада) _____ (підпис) _____ (ініціали та прізвище)

24 квітня 2026 року

Помічник лісничого _____ Д.В. Шевченко _____
(лісничий (помічник лісничого)) _____ (підпис) _____ (ініціали та прізвище)

24 квітня 2026 року

Висновок інженера відділу (сектору) охорони і захисту лісу державного лісогосподарського (лісомисливського) підприємства або представника державного спеціалізованого лісозахисного підприємства щодо необхідності здійснення лісозахисних чи інших заходів з поліпшення санітарного стану лісів за результатами огляду санітарного стану лісової ділянки:

Потребує проведення СРВ

Інженер ОЗЛ 1 категорії _____ І.М. Демидась _____
(посада) _____ (підпис) _____ (ініціали та прізвище)

30 квітня 2026 року

ПОВІДОМЛЕННЯ
про появу ознак погіршення санітарного стану лісових насаджень

Київська область
(Автономна Республіка Крим, область)

Філія «Столичний лісовий офіс» ДП «Ліси України» Димерське надлісництво
(найменування власника лісів, постійного лісокористувача)

Лісництво Хотянівське (Новосілівське) Урочище _____
квартал № 757 виділ № 8 ділянка № _____ площа 2,5 гектарів

Таксаційна характеристика насаджень

Склад 10Сз, вік 116 років, бонітет 1, середня висота 30 метрів,
середній діаметр 40 сантиметрів, повнота 0,65, тип лісу A2C,
рельєф рівнинний, експозиція _____, ґрунт дерново-слабопідзолисті, піщані
підріст _____ підлісок _____

Лісопатологічна характеристика насаджень

Вид пошкодження насаджень (лісова пожежа, буревій, сніголам, обледеніння, відмирання та всихання дерев, захаращеність, об'їдання шкідниками хвої/листя, наявність гусені, масовий літ метеликів, опадання хвої/листя, відлущення кори на стовбурах та інші ознаки, не характерні для нормального стану дерев) стовбурові шкідники, соснова губка

Ступінь пошкодження, ураження: слабке
(поодинокі, слабке, середнє, сильне)

Вид розподілу пошкоджених дерев: поодинокий
(поодинокий, груповий, куртинний)

Обсяг ушкодженої деревини на 1 гектарі (окомірно) 10 куб. метрів,
у тому числі сухостійної 5 куб. метрів

Ознаки погіршення стану лісових насаджень виявили:

Лісничий
(посада)


(підпис)

В.В. Хомутовський
(ініціали та прізвище)

24 квітня 2026 року

Помічник лісничого
(лісничий (помічник лісничого))


(підпис)

Д.В. Шевченко
(ініціали та прізвище)

24 квітня 2026 року

Висновок інженера відділу (сектору) охорони і захисту лісу державного лісогосподарського (лісомисливського) підприємства або представника державного спеціалізованого лісозахисного підприємства щодо необхідності здійснення лісозахисних чи інших заходів з поліпшення санітарного стану лісів за результатами огляду санітарного стану лісової ділянки:

Потребує проведення СРВ

Інженер ОЗЛ 1 категорії
(посада)


(підпис)

І.М. Демидась
(ініціали та прізвище)

30 квітня 2026 року

ПОВІДОМЛЕННЯ
про появу ознак погіршення санітарного стану лісових насаджень

Київська область
(Автономна Республіка Крим, область)

Філія «Столичний лісовий офіс» ДП «Ліси України» Димерське надлісництво
(найменування власника лісів, постійного лісокористувача)

Лісництво Хотянівське (Новосілівське) Урочище _____
квартал № 757 виділ № 9 ділянка № _____ площа 0,5 гектарів

Таксаційна характеристика насадження

Склад 10Сз, вік 96 років, бонітет 2, середня висота 26 метрів, _____
середній діаметр 36 сантиметрів, повнота 0,70, тип лісу A2C,
рельєф рівнинний, експозиція _____, ґрунт дерново-слабопідзолисті, піщані
підріст _____ підлісок _____

Лісопатологічна характеристика насадження


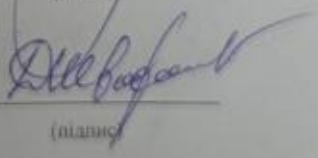
Вид пошкодження насадження (лісова пожежа, буревій, сніголам, обледеніння, відмирання та всихання дерев, захаращеність, об'їдання шкідниками хвої/листя, наявність гусені, масовий літ метеликів, опадання хвої/листя, відлущення кори на стовбурах та інші ознаки, не характерні для нормального стану дерев) стовбурові шкідники,

Ступінь пошкодження, ураження: слабке
(поодиноке, слабке, середнє, сильне)

Вид розподілу пошкоджених дерев: поодинокий
(поодинокий, груповий, куртинний)

Обсяг ушкодженої деревини на 1 гектарі (окомірно) 20 куб. метрів,
у тому числі сухостійної 20 куб. метрів

Ознаки погіршення стану лісових насаджень виявили:

<u>Лісничий</u> (посада)	 (підпис)	<u>В.В. Хомутовський</u> (ініціали та прізвище)
<u>24 квітня 2026 року</u>		
<u>Помічник лісничого</u> (лісничий (помічник лісничого))	 (підпис)	<u>Д.В. Шевченко</u> (ініціали та прізвище)
<u>24 квітня 2026 року</u>		

Висновок інженера відділу (сектору) охорони і захисту лісу державного лісогосподарського (лісомисливського) підприємства або представника державного спеціалізованого лісозахисного підприємства щодо необхідності здійснення лісозахисних чи інших заходів з поліпшення санітарного стану лісів за результатами огляду санітарного стану лісової ділянки:

Потребує проведення СРВ

<u>Інженер ОЗЛ 1 категорії</u> (посада)	 (підпис)	<u>І.М. Демидась</u> (ініціали та прізвище)
<u>30 квітня 2026 року</u>		

ПОВІДОМЛЕННЯ
про появу ознак погіршення санітарного стану лісових насаджень

Київська область
(Автономна Республіка Крим, область)

Філія «Столичний лісовий офіс» ДП «Ліси України» Димерське надлісництво
(найменування власника лісів, постійного лісокористувача)

Лісництво Хотянівське (Новосілівське) Урочище _____
квартал № 757 виділ № 15 ділянка № _____ площа 1,5 гектарів

Таксаційна характеристика насадження

Склад 10Сз, вік 106 років, бонітет 1, середня висота 29 метрів, _____

середній діаметр 36 сантиметрів, повнота 0,75, тип лісу A2C, _____

рельєф рівнинний, експозиція _____, ґрунт дерново-слабонідолисті, піщані

підріст _____ підлісок _____

Лісопатологічна характеристика насадження

Вид пошкодження насадження (лісова пожежа, буревій, сніголам, обледеніння, відмирання та всихання дерев, захарашеність, об'їдання шкідниками хвої/листя, наявність гусені, масовий літ метеликів, опадання хвої/листя, відлущення кори на стовбурах та інші ознаки, не характерні для нормального стану дерев) стовбурові шкідники

Ступінь пошкодження, ураження: слабке
(поодинокі, слабке, середнє, сильне)

Вид розподілу пошкоджених дерев: поодинокий
(поодинокий, груповий, куртинний)

Обсяг ушкодженої деревини на 1 гектарі (окомірно) 15 куб. метрів,
у тому числі сухостійної 15 куб. метрів

Ознаки погіршення стану лісових насаджень виявили:

Лісничий
(посада)

[Підпис]
(підпис)

В.В. Хомутовський
(ініціали та прізвище)

24 квітня 2026 року

Помічник лісничого
(лісничий (помічник лісничого))

[Підпис]
(підпис)

Д.В. Шевченко
(ініціали та прізвище)

24 квітня 2026 року

Висновок інженера відділу (сектору) охорони і захисту лісу державного лісогосподарського (лісомисливського) підприємства або представника державного спеціалізованого лісозахисного підприємства щодо необхідності здійснення лісозахисних чи інших заходів з поліпшення санітарного стану лісів за результатами огляду санітарного стану лісової ділянки:

Потребує проведення СРВ

Інженер ОЗЛ I категорії
(посада)

[Підпис]
(підпис)

І.М. Демидась
(ініціали та прізвище)

30 квітня 2026 року

ПОВІДОМЛЕННЯ
про появу ознак погіршення санітарного стану лісових насаджень

Київська область
(Автономна Республіка Крим, область)

Філія «Столичний лісовий офіс» ДП «Ліси України» Димерське надлісництво
(найменування власника лісів, постійного лісокористувача)

Лісництво Хотянівське (Новосілівське) Урочище _____
квартал № 757 виділ № 16 ділянка № _____ площа 1,5 гектарів

Таксаційна характеристика насадження

Склад 10Сз, вік 121 років, бонітет 2, середня висота 29 метрів, _____
середній діаметр 44 сантиметрів, повнота 0,70, тип лісу A2C, _____
рельєф рівнинний, експозиція _____, ґрунт дерново-слабонідолисті, піщані
підріст _____ підлісок _____

Лісопатологічна характеристика насадження

Вид пошкодження насадження (лісова пожежа, буревій, сніголам, обледеніння, відмирання та всихання дерев, захаращеність, об'їдання шкідниками хвої/листя, наявність гусені, масовий літ метеликів, опадання хвої/листя, відлущення кори на стовбурах та інші ознаки, не характерні для нормального стану дерев) стовбурові шкідники, соснова губка

Ступінь пошкодження, ураження: слабке
(поодинокі, слабке, середнє, сильне)

Вид розподілу пошкоджених дерев: поодинокий
(поодинокий, груповий, куртинний)


Обсяг ушкодженої деревини на 1 гектарі (окомірно) 5 куб. метрів,
у тому числі сухостійної 5 куб. метрів

Ознаки погіршення стану лісових насаджень виявили:

<u>Лісничий</u> (посада)	 (підпис)	<u>В.В. Хомутовський</u> (ініціали та прізвище)
<u>24 квітня 2026 року</u>		
<u>Помічник лісничого</u> (лісничий (помічник лісничого))	 (підпис)	<u>Д.В. Шевченко</u> (ініціали та прізвище)
<u>24 квітня 2026 року</u>		

Висновок інженера відділу (сектору) охорони і захисту лісу державного лісогосподарського (лісомисливського) підприємства або представника державного спеціалізованого лісозахисного підприємства щодо необхідності здійснення лісозахисних чи інших заходів з поліпшення санітарного стану лісів за результатами огляду санітарного стану лісової ділянки:

Потребує проведення СРВ

<u>Інженер ОЗЛ 1 категорії</u> (посада)	 (підпис)	<u>І.М. Демидась</u> (ініціали та прізвище)
<u>30 квітня 2026 року</u>		

ПОВІДОМЛЕННЯ
про появу ознак погіршення санітарного стану лісових насаджень

Київська область
(Автономна Республіка Крим, область)

Філія «Столичний лісовий офіс» ДП «Ліси України» Димерське надлісництво
(найменування власника лісів, постійного лісокористувача)

Лісництво Хотянівське (Новосілівське) Урочище _____
квартал № 757 виділ № 19 ділянка № (1) площа 1,2 гектарів

Таксаційна характеристика насадження

Склад 10Сз, вік 116 років, бонітет 1, середня висота 32 метрів, _____

середній діаметр 40 сантиметрів, повнота 0,60, тип лісу A2C, _____

рельєф рівнинний, експозиція _____, ґрунт дерново-слабопідзолисті, піщані

підріст _____ підлісок _____

Лісопатологічна характеристика насадження

Вид пошкодження насадження (лісова пожежа, буревій, сніголам, обледеніння, відмирання та всихання дерев, захаращеність, об'їдання шкідниками хвої/листя, наявність гусені, масовий літ метеликів, опадання хвої/листя, відлущення кори на стовбурах та інші ознаки, не характерні для нормального стану дерев) _____
стовбурові шкідники, омела австрійська

Ступінь пошкодження, ураження: _____ **середнє** _____
(поодиноке, слабе, середнє, сильне)

Вид розподілу пошкоджених дерев: _____ **поодинокі** _____
(поодинокий, груповий, куртинний)

Обсяг ушкодженої деревини на 1 гектарі (окомірно) 40 куб. метрів,
у тому числі сухостійної 35 куб. метрів

Ознаки погіршення стану лісових насаджень виявили:

Лісничий _____ В.В. Хомутовський _____
(посада) (підпис) (ініціали та прізвище)

24 квітня 2026 року

Помічник лісничого _____ Д.В. Шевченко _____
(лісничий (помічник лісничого)) (підпис) (ініціали та прізвище)

24 квітня 2026 року

Висновок інженера відділу (сектору) охорони і захисту лісу державного лісогосподарського (лісомисливського) підприємства або представника державного спеціалізованого лісозахисного підприємства щодо необхідності здійснення лісозахисних чи інших заходів з поліпшення санітарного стану лісів за результатами огляду санітарного стану лісової ділянки:

Потребує проведення СРВ

Інженер ОЗЛ 1 категорії _____ І.М. Демидась _____
(посада) (підпис) (ініціали та прізвище)

30 квітня 2026 року

ПОВІДОМЛЕННЯ
про появу ознак погіршення санітарного стану лісових насаджень

Київська область

(Автономна Республіка Крим, область)

Філія «Столичний лісовий офіс» ДП «Ліси України» Димерське надлісництво
(найменування власника лісів, постійного лісокористувача)

Лісництво Хотянівське (Новосілківське) Урочище _____
квартал № 768 виділ № 1 ділянка № _____ площа 0,4 гектарів

Таксаційна характеристика насадження

Склад 10Сз, вік 111 років, бонітет 1, середня висота 30 метрів, _____
середній діаметр 40 сантиметрів, повнота 0,70, тип лісу В2ДС,
рельєф рівнинний, експозиція _____, ґрунт дерново-слабонідзолисті, глинисто-
піщані _____,
підріст _____ підлісок _____

Лісопатологічна характеристика насадження

Вид пошкодження насадження (лісова пожежа, буревій, сніголам, обледеніння, відмирання та всихання дерев, захаращеність, об'їдання шкідниками хвої/листя, наявність гусені, масовий літ метеликів, опадання хвої/листя, відлущення кори на стовбурах та інші ознаки, не характерні для нормального стану дерев) _____
стовбурові шкідники

Ступінь пошкодження, ураження: _____ **сильне** _____
(поодинокі, слабе, середнє, сильне)

Вид розподілу пошкоджених дерев: _____ **груповий** _____
(поодинокий, груповий, куртинний)

Обсяг ушкодженої деревини на 1 гектарі (окомірно) 60 куб. метрів,
у тому числі сухостійної 50 куб. метрів

Ознаки погіршення стану лісових насаджень виявили:

Лісничий _____ В.В. Хомутовський _____
(посада) (підпис) (ініціали та прізвище)

24 квітня 2026 року

Помічник лісничого _____ Д.В. Шевченко _____
(лісничий (помічник лісничого)) (підпис) (ініціали та прізвище)

24 квітня 2026 року

Висновок інженера відділу (сектору) охорони і захисту лісу державного лісогосподарського (лісомисливського) підприємства або представника державного спеціалізованого лісозахисного підприємства щодо необхідності здійснення лісозахисних чи інших заходів з поліпшення санітарного стану лісів за результатами огляду санітарного стану лісової ділянки:

Потребує проведення СРВ

Інженер ОЗЛ 1 категорії _____ І.М. Демидась _____
(посада) (підпис) (ініціали та прізвище)

30 квітня 2026 року

ПОВІДОМЛЕННЯ
про появу ознак погіршення санітарного стану лісових насаджень

Київська область
(Автономна Республіка Крим, область)

Філія «Столичний лісовий офіс» ДП «Ліси України» Димерське надлісництво
(найменування власника лісів, постійного лісокористувача)

Лісництво Хотянівське(Новосілівське) Урочище _____
квартал № 768 виділ № 3 ділянка № 1 площа 0,1 гектарів

Таксаційна характеристика насадження

Склад 10Сз, вік 111 років, бонітет 1, середня висота 31 метрів, _____
середній діаметр 38 сантиметрів, повнота 0,75, тип лісу В2ДС,
рельєф рівнинний, експозиція _____, ґрунт дерново-слабонідзолисті, глинисто-
піщані _____,
підріст _____ підлісок КУЛ, ЧРЗ, ЛЩЗ

Лісопатологічна характеристика насадження

Вид пошкодження насадження (лісова пожежа, буревій, сніголам, обледеніння, відмирання та всихання дерев, захаращеність, об'їдання шкідниками хвої/листя, наявність гусені, масовий літ метеликів, опадання хвої/листя, відлущення кори на стовбурах та інші ознаки, не характерні для нормального стану дерев)
стовбурові шкідники

Ступінь пошкодження, ураження: сильне
(поодинокі, слабке, середнє, сильне)

Вид розподілу пошкоджених дерев: груповий
(поодинокий, груповий, куртинний)

Обсяг ушкодженої деревини на 1 гектарі (окомірно) 50 куб. метрів,
у тому числі сухостійної 50 куб. метрів

Ознаки погіршення стану лісових насаджень виявили:

Лісничий
(посада)

[Підпис]
(підпис)

В.В. Хомутовський
(ініціали та прізвище)

24 квітня 2026 року

Помічник лісничого
(лісничий (помічник лісничого))

[Підпис]
(підпис)

Д.В. Шевченко
(ініціали та прізвище)

24 квітня 2026 року

Висновок інженера відділу (сектору) охорони і захисту лісу державного лісогосподарського (лісомисливського) підприємства або представника державного спеціалізованого лісозахисного підприємства щодо необхідності здійснення лісозахисних чи інших заходів з поліпшення санітарного стану лісів за результатами огляду санітарного стану лісової ділянки:

Потребує проведення СРВ

Інженер ОЗЛ 1 категорії
(посада)

[Підпис]
(підпис)

І.М. Демидась
(ініціали та прізвище)

30 квітня 2026 року

ПОВІДОМЛЕННЯ
про появу ознак погіршення санітарного стану лісових насаджень

Київська область
(Автономна Республіка Крим, область)

Філія «Столичний лісовий офіс» ДП «Ліси України» Димерське надлісництво
(найменування власника лісів, постійного лісокористувача)

Лісництво Хотянівське (Новосілківське) Урочище _____
квартал № 768 виділ № 8 ділянка № 1 площа 0,8 гектарів

Таксаційна характеристика насадження

Склад 10Сз, вік 106 років, бонітет 1А, середня висота 31 метрів,
середній діаметр 40 сантиметрів, повнота 0,70, тип лісу В2ДС,
рельєф рівнинний, експозиція _____, ґрунт дерново-слабопідзолисті, глинисто-
підцані _____,
підріст _____ підлісок КУЛ

Лісопатологічна характеристика насадження

Вид пошкодження насадження (лісова пожежа, буревій, сніголам, обледеніння, відмирання та всихання дерев, захарашеність, об'їдання шкідниками хвої/листя, наявність гусені, масовий літ метеликів, опадання хвої/листя, відлущення кори на стовбурах та інші ознаки, не характерні для нормального стану дерев) стовбурові шкідники, омела австрійська


Ступінь пошкодження, ураження: середнє
(поодинокє, слабке, середнє, сильне)

Вид розподілу пошкоджених дерев: груповий
(поодинокий, груповий, куртинний)

Обсяг ушкодженої деревини на 1 гектарі (окомірно) 40 куб. метрів,
у тому числі сухостійної 35 куб. метрів

Ознаки погіршення стану лісових насаджень виявили:

Лісничий
(посада)


(підпис)

В.В. Хомутовський
(ініціали та прізвище)

24 квітня 2026 року

Помічник лісничого
(лісничий (помічник лісничого))


(підпис)


Д.В. Шевченко
(ініціали та прізвище)

24 квітня 2026 року

Висновок інженера відділу (сектору) охорони і захисту лісу державного лісогосподарського (лісомисливського) підприємства або представника державного спеціалізованого лісозахисного підприємства щодо необхідності здійснення лісозахисних чи інших заходів з поліпшення санітарного стану лісів за результатами огляду санітарного стану лісової ділянки:

Потребує проведення СРВ

Інженер ОЗЛ 1 категорії
(посада)


(підпис)

І.М. Демидась
(ініціали та прізвище)

30 квітня 2026 року

ПОВІДОМЛЕННЯ
про появу ознак погіршення санітарного стану лісових насаджень

Київська область
(Автономна Республіка Крим, область)

Філія «Столичний лісовий офіс» ДП «Ліси України» Димерське надлісництво
(найменування власника лісів, постійного лісокористувача)

Лісництво Хотянівське (Новосілівське) Урочище _____
квартал № 767 виділ № 9 ділянка № 1 площа 0,8 гектарів

Таксаційна характеристика насадження

Склад 10Сз, вік 91 років, бонітет 1, середня висота 28 метрів, _____
середній діаметр 38 сантиметрів, повнота 0,75, тип лісу А2С, _____
рельєф рівнинний, експозиція _____, ґрунт дерново-слабопідзолисті, піщані
підріст _____ підлісок _____

Лісопатологічна характеристика насадження

Вид пошкодження насадження (лісова пожежа, буревій, сніголам, обледеніння, відмирання та всихання дерев, захаращеність, об'їдання шкідниками хвої/листя, наявність гусені, масовий літ метеликів, опадання хвої/листя, відлущення кори на стовбурах та інші ознаки, не характерні для нормального стану дерев) _____
стовбурові шкідники

Ступінь пошкодження, ураження: _____ **середнє** _____
(поодинокі, слабке, середнє, сильне)

Вид розподілу пошкоджених дерев: _____ **груповий** _____
(поодинокий, груповий, куртинний)

Обсяг ушкодженої деревини на 1 гектарі (окомірно) 15 куб. метрів,
у тому числі сухостійної 15 куб. метрів

Ознаки погіршення стану лісових насаджень виявили:

Лісничий _____ В.В. Хомутовський _____
(посада) _____ (підпис) _____ (ініціали та прізвище)

24 квітня 2026 року

Помічник лісничого _____ Д.В. Шевченко _____
(лісничий (помічник лісничого)) _____ (підпис) _____ (ініціали та прізвище)

24 квітня 2026 року

Висновок інженера відділу (сектору) охорони і захисту лісу державного лісогосподарського (лісомисливського) підприємства або представника державного спеціалізованого лісозахисного підприємства щодо необхідності здійснення лісозахисних чи інших заходів з поліпшення санітарного стану лісів за результатами огляду санітарного стану лісової ділянки:

Потребує проведення СРВ

Інженер ОЗЛ 1 категорії _____ І.М. Демидась _____
(посада) _____ (підпис) _____ (ініціали та прізвище)

30 квітня 2026 року

ПОВІДОМЛЕННЯ
про появу ознак погіршення санітарного стану лісових насаджень

Київська область
(Автономна Республіка Крим, область)

Філія «Столичний лісовий офіс» ДП «Ліси України» Димерське надлісництво
(найменування власника лісів, постійного лісокористувача)

Лісництво Хотяннівське (Новосілівське) Урочище _____
квартал № 773 виділ № 9 ділянка № 4 площа 7,8 гектарів

Таксаційна характеристика насадження

Склад 10Сз, вік 111 років, бонітет 2, середня висота 28 метрів, _____
середній діаметр 36 сантиметрів, повнота 0,8, тип лісу A2C, _____
рельєф рівнинний, експозиція _____, ґрунт дерново-слабопідзолисті, піщані
підріст _____ підлісок _____

Лісопатологічна характеристика насадження

Вид пошкодження насадження (лісова пожежа, буревій, сніголам, обледеніння, відмирання та всихання дерев, захаращеність, об'їдання шкідниками хвої/листя, наявність гусені, масовий літ метеликів, опадання хвої/листя, відлущення кори на стовбурах та інші ознаки, не характерні для нормального стану дерев) _____
стовбурові шкідники, омела австрійська, соснова губка

Ступінь пошкодження, ураження: _____ сильне _____
(поодинокі, слабе, середнє, сильне)

Вид розподілу пошкоджених дерев: _____ поодинокий _____
(поодинокий, груповий, куртинний)

Обсяг ушкодженої деревини на 1 гектарі (окомірно) 75 куб. метрів,
у тому числі сухостійної 50 куб. метрів
Ознаки погіршення стану лісових насаджень виявили:

Лісничий _____ В.В. Хомутовський _____
(посада) _____ (підпис) _____ (ініціали та прізвище)

24 квітня 2026 року

Помічник лісничого _____ Д.В. Шевченко _____
(лісничий (помічник лісничого)) _____ (підпис) _____ (ініціали та прізвище)

24 квітня 2026 року

Висновок інженера відділу (сектору) охорони і захисту лісу державного лісогосподарського (лісомисливського) підприємства або представника державного спеціалізованого лісозахисного підприємства щодо необхідності здійснення лісозахисних чи інших заходів з поліпшення санітарного стану лісів за результатами огляду санітарного стану лісової ділянки:

Потребує проведення СРВ

Інженер ОЗЛ 1 категорії _____ І.М. Демидась _____
(посада) _____ (підпис) _____ (ініціали та прізвище)

30 квітня 2026 року

ПОВІДОМЛЕННЯ
про появу ознак погіршення санітарного стану лісових насаджень

Київська область
(Автономна Республіка Крим, область)

Філія «Столичний лісовий офіс» ДП «Ліси України» Димерське надлісництво
(найменування власника лісів, постійного лісокористувача)

Лісництво Хотянівське (Новосілівське) Урочище _____
квартал № 782 виділ № 8 ділянка № 1 площа 11,8 гектарів

Таксаційна характеристика насадження

Склад 10Сз, вік 91 років, бонітет 1, середня висота 26 метрів, _____
середній діаметр 32 сантиметрів, повнота 0,8, тип лісу A2C, _____
рельєф рівнинний, експозиція _____, ґрунт дерново-слабонідзолисті, піщані
підріст _____ підлісок _____

Лісопатологічна характеристика насадження

Вид пошкодження насадження (лісова пожежа, буревій, сніголам, обледеніння, відмирання та всихання дерев, захаращеність, об'їдання шкідниками хвої/листя, наявність гусені, масовий літ метеликів, опадання хвої/листя, відлущення кори на стовбурах та інші ознаки, не характерні для нормального стану дерев) стовбурові шкідники, омела австрійська

Ступінь пошкодження, ураження: середнє
(поодинокі, слабке, середнє, сильне)

Вид розподілу пошкоджених дерев: поодинокий
(поодинокий, груповий, куртинний)

Обсяг ушкодженої деревини на 1 гектарі (окомірно) 40 куб. метрів,
у тому числі сухостійної 35 куб. метрів


Ознаки погіршення стану лісових насаджень виявили:

Лісничий
(посада)

24 квітня 2026 року

Помічник лісничого
(лісничий (помічник лісничого))

24 квітня 2026 року


(підпис)

В.В. Хомутовський
(ініціали та прізвище)


(підпис)


Д.В. Шевченко
(ініціали та прізвище)

Висновок інженера відділу (сектору) охорони і захисту лісу державного лісогосподарського (лісомисливського) підприємства або представника державного спеціалізованого лісозахисного підприємства щодо необхідності здійснення лісозахисних чи інших заходів з поліпшення санітарного стану лісів за результатами огляду санітарного стану лісової ділянки:

Потребує проведення СРВ

Інженер ОЗЛ 1 категорії
(посада)

30 квітня 2026 року


(підпис)

І.М. Демидась
(ініціали та прізвище)

ПОВІДОМЛЕННЯ
про появу ознак погіршення санітарного стану лісових насаджень

Київська область
(Автономна Республіка Крим, область)

Філія «Столичний лісовий офіс» ДП «Ліси України» Димерське надлісництво
(найменування власника лісів, постійного лісокористувача)

Лісництво Хотянівське(Новосілківське) Урочище _____
квартал № 782 виділ № 7 ділянка № 2 площа 2,3 гектарів

Таксаційна характеристика насадження

Склад 10Сз, вік 73 років, бонітет 1, середня висота 24 метрів, _____
середній діаметр 26 сантиметрів, повнота 0,85, тип лісу В2ДС,
рельєф рівнинний, експозиція _____, ґрунт дерново-слабопідзолисті, глинисто-
піщані _____,
підріст _____ підлісок _____

Лісопатологічна характеристика насадження

Вид пошкодження насадження (лісова пожежа, буревій, сніголам, обледеніння, відмирання та всихання дерев, захаращеність, об'їдання шкідниками хвої/листя, наявність гусені, масовий літ метеликів, опадання хвої/листя, відлущення кори на стовбурах та інші ознаки, не характерні для нормального стану дерев) _____
стовбурові шкідники, омела австрійська

Ступінь пошкодження, ураження: _____ середнє _____
(поодиноке, слабе, середнє, сильне)

Вид розподілу пошкоджених дерев: _____ поодинокий _____
(поодинокий, груповий, куртинний)

Обсяг ушкодженої деревини на 1 гектарі (окомірно) 30 куб. метрів,
у тому числі сухостійної 25 куб. метрів

Ознаки погіршення стану лісових насаджень виявили:

_____ Лісничий _____
(посада)

_____ (підпис) _____

_____ В.В. Хомутовський _____
(ініціали та прізвище)

24 квітня 2026 року

_____ Помічник лісничого _____
(лісничий (помічник лісничого))

_____ (підпис) _____

_____ Д.В. Шевченко _____
(ініціали та прізвище)

24 квітня 2026 року

Висновок інженера відділу (сектору) охорони і захисту лісу державного лісогосподарського (лісомисливського) підприємства або представника державного спеціалізованого лісозахисного підприємства щодо необхідності здійснення лісозахисних чи інших заходів з поліпшення санітарного стану лісів за результатами огляду санітарного стану лісової ділянки:

Потребує проведення СРВ

_____ Інженер ОЗЛ 1 категорії _____
(посада)

_____ (підпис) _____

_____ І.М. Демидась _____
(ініціали та прізвище)

30 квітня 2026 року

ПОВІДОМЛЕННЯ
про появу ознак погіршення санітарного стану лісових насаджень

Київська область
(Автономна Республіка Крим, область)

Філія «Столичний лісовий офіс» ДП «Ліси України» Димерське надлісництво
(найменування власника лісів, постійного лісокористувача)

Лісництво Хотянівське(Новосілівське) Урочище _____
квартал № 785 виділ № 13 ділянка № _____ площа 0,7 гектарів

Таксаційна характеристика насадження

Склад 10Сз+Дз+Бп, вік 76 років, бонітет 1, середня висота 25 метрів,
середній діаметр 26 сантиметрів, повнота 0,80, тип лісу В2ДС,
рельєф рівнинний, експозиція _____, ґрунт дерново-слабонідзолисті, глинисто-
піщані
підріст _____ підлісок КУЛ

Лісопатологічна характеристика насадження

Вид пошкодження насадження (лісова пожежа, буревій, сніголам, обледеніння, відмирання та всихання дерев, захаращеність, об'їдання шкідниками хвої/листя, наявність гусені, масовий літ метеликів, опадання хвої/листя, відлущення кори на стовбурах та інші ознаки, не характерні для нормального стану дерев) _____
стовбурові шкідники, омела австрійська

Ступінь пошкодження, ураження: _____ Сильне _____
(поодинокі, слабке, середнє, сильне)

Вид розподілу пошкоджених дерев: _____ груповий _____
(поодинокий, груповий, куртинний)

Обсяг ушкодженої деревини на 1 гектарі (окомірно) 50 куб. метрів,
у тому числі сухостійної 45 куб. метрів

Ознаки погіршення стану лісових насаджень виявили:

Лісничий
(посада)

(підпис)

В.В. Хомутовський
(ініціали та прізвище)

24 квітня 2026 року

Помічник лісничого
(лісничий (помічник лісничого))

(підпис)

Д.В. Шевченко
(ініціали та прізвище)

24 квітня 2026 року

Висновок інженера відділу (сектору) охорони і захисту лісу державного лісогосподарського (лісомисливського) підприємства або представника державного спеціалізованого лісозахисного підприємства щодо необхідності здійснення лісозахисних чи інших заходів з поліпшення санітарного стану лісів за результатами огляду санітарного стану лісової ділянки:

Потребує проведення СРВ

Інженер ОЗЛ 1 категорії
(посада)

(підпис)

І.М. Демидась
(ініціали та прізвище)

30 квітня 2026 року

ПОВІДОМЛЕННЯ
про появу ознак погіршення санітарного стану лісових насаджень

Київська область
(Автономна Республіка Крим, область)

Філія «Столичний лісовий офіс» ДП «Ліси України» Димерське надлісництво
(найменування власника лісів, постійного лісокористувача)

Лісництво Хотянівське (Новосілівське) Урочище _____
квартал № 799 виділ № 1 ділянка № 3 площа 1,2 гектарів

Таксаційна характеристика насадження

Склад 10Сз, вік 96 років, бонітет 1, середня висота 29 метрів, _____
середній діаметр 40 сантиметрів, повнота 0,70, тип лісу В2ДС,
рельєф рівнинний, експозиція _____, ґрунт дерново-слабопідзолисті, глинисто-
піщані _____,
підріст _____ підлісок КУЛ _____

Лісопатологічна характеристика насадження

Вид пошкодження насадження (лісова пожежа, буревій, сніголам, обледеніння, відмирання та всихання дерев, захаращеність, об'їдання шкідниками хвої/листя, наявність гусені, масовий літ метеликів, опадання хвої/листя, відлущення кори на стовбурах та інші ознаки, не характерні для нормального стану дерев) _____
стовбурові шкідники, омела австрійська

Ступінь пошкодження, ураження: _____ ***Сильне*** _____
(поодинокі, слабке, середнє, сильне)

Вид розподілу пошкоджених дерев: _____ ***поодинокий*** _____
(поодинокий, груповий, куртинний)

Обсяг ушкодженої деревини на 1 гектарі (окомірно) 60 куб. метрів,
у тому числі сухостійної 55 куб. метрів

Ознаки погіршення стану лісових насаджень виявили:

Лісничий _____ В.В. Хомутовський _____
(посади) _____ (підпис) _____ (ініціали та прізвище)

24 квітня 2026 року
Помічник лісничого _____ Д.В. Шевченко _____
(лісничий (помічник лісничого)) _____ (підпис) _____ (ініціали та прізвище)

24 квітня 2026 року

Висновок інженера відділу (сектору) охорони і захисту лісу державного лісогосподарського (лісомисливського) підприємства або представника державного спеціалізованого лісозахисного підприємства щодо необхідності здійснення лісозахисних чи інших заходів з поліпшення санітарного стану лісів за результатами огляду санітарного стану лісової ділянки:

Потребує проведення СРВ

Інженер ОЗЛ 1 категорії _____ І.М. Демидась _____
(посади) _____ (підпис) _____ (ініціали та прізвище)

30 квітня 2026 року

ПОВІДОМЛЕННЯ
про появу ознак погіршення санітарного стану лісових насаджень

Київська область
(Автономна Республіка Крим, область)

Філія «Столичний лісовий офіс» ДП «Ліси України» Димерське надлісництво
(найменування власника лісів, постійного лісокористувача)

Лісництво Хотянівське (Новосілівське) Урочище _____
квартал № 799 виділ № 4 ділянка № 2 площа 2,8 гектарів

Таксаційна характеристика насадження

Склад 10Сз, вік 106 років, бонітет 1, середня висота 28 метрів, _____
середній діаметр 36 сантиметрів, повнота 0,60, тип лісу В2ДС,
рельєф рівнинний, експозиція _____, ґрунт дерново-слабопідзолисті, глинисто-
піщані _____
підріст _____ підлісок КУЛ, МАЛ

Лісопатологічна характеристика насадження

Вид пошкодження насадження (лісова пожежа, буревій, сніголам, обледеніння, відмирання та всихання дерев, захаращеність, об'їдання шкідниками хвої/листя, наявність гусені, масовий літ метеликів, опадання хвої/листя, відлущення кори на стовбурах та інші ознаки, не характерні для нормального стану дерев) стовбурові шкідники, омела австрійська, соснова губка


Ступінь пошкодження, ураження: Середнє
(поодинокі, слабке, середнє, сильне)

Вид розподілу пошкоджених дерев: поодинокий
(поодинокий, груповий, куртинний)

Обсяг ушкодженої деревини на 1 гектарі (окомірно) 30 куб. метрів,
у тому числі сухостійної 25 куб. метрів

Ознаки погіршення стану лісових насаджень виявили:

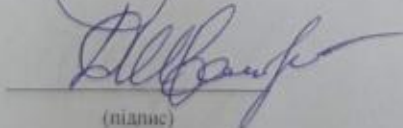
Лісничий
(посада)


(підпис)

В.В. Хомутовський
(ініціали та прізвище)

24 квітня 2026 року

Помічник лісничого
(лісничий (помічник лісничого))


(підпис)


Д.В. Шевченко
(ініціали та прізвище)

24 квітня 2026 року

Висновок інженера відділу (сектору) охорони і захисту лісу державного лісогосподарського (лісомисливського) підприємства або представника державного спеціалізованого лісозахисного підприємства щодо необхідності здійснення лісозахисних чи інших заходів з поліпшення санітарного стану лісів за результатами огляду санітарного стану лісової ділянки:

Потребує проведення СРВ

Інженер ОЗЛ 1 категорії
(посада)


(підпис)

І.М. Демидась
(ініціали та прізвище)

30 квітня 2026 року

ПОВІДОМЛЕННЯ
про появу ознак погіршення санітарного стану лісових насаджень

Київська область
(Автономна Республіка Крим, область)

Філія «Столичний лісовий офіс» ДП «Ліси України» Димерське надлісництво
(найменування власника лісів, постійного лісокористувача)

Лісництво Хотянівське (Новосілівське) Урочище _____
квартал № 799 виділ № 10 ділянка № _____ площа 3,3 гектарів

Таксаційна характеристика насадження

Склад 10Сз+Дз, вік 101 років, бонітет 1, середня висота 27 метрів,
середній діаметр 36 сантиметрів, повнота 0,70, тип лісу В2ДС,
рельєф рівнинний, експозиція _____, ґрунт дерново-слабопідзолисті, глинисто-
підцані _____,
підріст _____ підлісок КУЛ, ГРЗ

Лісопатологічна характеристика насадження

Вид пошкодження насадження (лісова пожежа, буревій, сніголам, обледеніння, відмирання та всихання дерев, захаращеність, об'їдання шкідниками хвої/листя, наявність гусені, масовий літ метеликів, опадання хвої/листя, відлущення кори на стовбурах та інші ознаки, не характерні для нормального стану дерев) стовбурові шкідники, омела австрійська, соснова губка

Ступінь пошкодження, ураження: Середнє
(поодинокі, слабке, середнє, сильне)

Вид розподілу пошкоджених дерев: поодинокий
(поодинокий, груповий, куртинний)

Обсяг ушкодженої деревини на 1 гектарі (окомірно) 40 куб. метрів,
у тому числі сухостійної 30 куб. метрів

Ознаки погіршення стану лісових насаджень виявили:

Лісничий [Підпис] В.В. Хомутовський
(посада) (підпис) (ініціали та прізвище)

24 квітня 2026 року

Помічник лісничого [Підпис] Д.В. Шевченко
(лісничий (помічник лісничого)) (підпис) (ініціали та прізвище)

24 квітня 2026 року

Висновок інженера відділу (сектору) охорони і захисту лісу державного лісогосподарського (лісомисливського) підприємства або представника державного спеціалізованого лісозахисного підприємства щодо необхідності здійснення лісозахисних чи інших заходів з поліпшення санітарного стану лісів за результатами огляду санітарного стану лісової ділянки:

Потребує проведення СРВ

Інженер ОЗЛ 1 категорії [Підпис] І.М. Демидась
(посада) (підпис) (ініціали та прізвище)

30 квітня 2026 року

ПОВІДОМЛЕННЯ
про появу ознак погіршення санітарного стану лісових насаджень

Київська область
(Автономна Республіка Крим, область)

Філія «Столичний лісовий офіс» ДП «Ліси України» Димерське надлісництво
(найменування власника лісів, постійного лісокористувача)

Лісництво Хотянівське (Новосілівське) Урочище _____
квартал № 807 виділ № 13 ділянка № _____ площа 2,2 гектарів

Таксаційна характеристика насадження

Склад 10Сз, вік 86 років, бонітет 1, середня висота 26 метрів, _____
середній діаметр 32 сантиметрів, повнота 0,70, тип лісу А2С,
рельєф рівнинний, експозиція _____, ґрунт дерново-слабонідолисті, піщані
підріст _____ підлісок _____

Лісопатологічна характеристика насадження

Вид пошкодження насадження (лісова пожежа, буревій, сніголам, обледеніння, відмирання та всихання дерев, захаращеність, об'їдання шкідниками хвої/листя, наявність гусені, масовий літ метеликів, опадання хвої/листя, відлущення кори на стовбурах та інші ознаки, не характерні для нормального стану дерев) _____
стовбурові шкідники, омела австрійська

Ступінь пошкодження, ураження: _____ Слабке _____
(поодинокі, слабке, середнє, сильне)

Вид розподілу пошкоджених дерев: _____ поодинокий _____
(поодинокий, груповий, куртинний)

Обсяг ушкодженої деревини на 1 гектарі (окомірно) 20 куб. метрів,
у тому числі сухостійної 15 куб. метрів

Ознаки погіршення стану лісових насаджень виявили:

_____ Лісничий _____
(посада)

_____ (підпис) _____

_____ В.В. Хомутовський _____
(ініціали та прізвище)

24 квітня 2026 року

_____ Помічник лісничого _____
(лісничий (помічник лісничого))

_____ (підпис) _____

_____ Д.В. Шевченко _____
(ініціали та прізвище)

24 квітня 2026 року

Висновок інженера відділу (сектору) охорони і захисту лісу державного лісогосподарського (лісомисливського) підприємства або представника державного спеціалізованого лісозахисного підприємства щодо необхідності здійснення лісозахисних чи інших заходів з поліпшення санітарного стану лісів за результатами огляду санітарного стану лісової ділянки:

Потребує проведення СРВ

_____ Інженер ОЗЛ 1 категорії _____
(посада)

_____ (підпис) _____

_____ І.М. Демидась _____
(ініціали та прізвище)

30 квітня 2026 року

ПОВІДОМЛЕННЯ
про появу ознак погіршення санітарного стану лісових насаджень

Київська область
(Автономна Республіка Крим, область)

Філія «Столичний лісовий офіс» ДП «Ліси України» Димерське надлісництво
(найменування власника лісів, постійного лісокористувача)

Лісництво Хотянівське (Новосілівське) Урочище _____
квартал № 808 виділ № 9 ділянка № _____ площа 0,4 гектарів

Таксаційна характеристика насадження

Склад 10Сз, вік 111 років, бонітет 2, середня висота 26 метрів, _____
середній діаметр 36 сантиметрів, повнота 0,60, тип лісу A2C, _____
рельєф рівнинний, експозиція _____, ґрунт дерново-слабопідзолисті, піщані
підріст _____ підлісок _____

Лісопатологічна характеристика насадження

Вид пошкодження насадження (лісова пожежа, буревій, сніголам, обледеніння, відмирання та всихання дерев, захарашеність, об'їдання шкідниками хвої/листя, наявність гусені, масовий літ метеликів, опадання хвої/листя, відлущення кори на стовбурах та інші ознаки, не характерні для нормального стану дерев) _____
стовбурові шкідники, соснова губка


Ступінь пошкодження, ураження: _____ Слабке _____
(поодинокі, слабе, середнє, сильне)

Вид розподілу пошкоджених дерев: _____ поодинокий _____
(поодинокий, груповий, куртинний)

Обсяг ушкодженої деревини на 1 гектарі (окомірно) 20 куб. метрів,
у тому числі сухостійної 20 куб. метрів

Ознаки погіршення стану лісових насаджень виявили:

Лісничий
(посада)


(підпис)

В.В. Хомутовський
(ініціали та прізвище)

24 квітня 2026 року

Помічник лісничого
(лісничий (помічник лісничого))


(підпис)


Д.В. Шевченко
(ініціали та прізвище)

24 квітня 2026 року

Висновок інженера відділу (сектору) охорони і захисту лісу державного лісогосподарського (лісомисливського) підприємства або представника державного спеціалізованого лісозахисного підприємства щодо необхідності здійснення лісозахисних чи інших заходів з поліпшення санітарного стану лісів за результатами огляду санітарного стану лісової ділянки:

Потребує проведення СРВ

Інженер ОЗЛ 1 категорії
(посада)


(підпис)

І.М. Демидась
(ініціали та прізвище)

30 квітня 2026 року

ПОВІДОМЛЕННЯ
про появу ознак погіршення санітарного стану лісових насаджень

Київська область
(Автономна Республіка Крим, область)

Філія «Столичний лісовий офіс» ДП «Ліси України» Димерське надлісництво
(найменування власника лісів, постійного лісокористувача)

Лісництво Хотянівське Урочище _____
квартал № 824 виділ № 8 ділянка № _____ площа 3,1 гектарів

Таксаційна характеристика насадження

Склад 10Сз, вік 66 років, бонітет 1, середня висота 23 метрів, _____

середній діаметр 28 сантиметрів, повнота 0,90, тип лісу В2ДС.

рельєф рівнинний, експозиція _____, ґрунт дерново-слабопідзолисті, глинисто-
піщані

підріст _____ підлісок _____

Лісопатологічна характеристика насадження

Вид пошкодження насадження (лісова пожежа, буревій, сніголам, обледеніння, відмирання та всихання дерев, захарашеність, об'їдання шкідниками хвої/листя, наявність гусені, масовий літ метеликів, опадання хвої/листя, відлущення кори на стовбурах та інші ознаки, не характерні для нормального стану дерев) _____
стовбурові шкідники

Ступінь пошкодження, ураження: _____ **Слабке** _____
(поодиноке, слабке, середнє, сильне)

Вид розподілу пошкоджених дерев: _____ **поодинокий** _____
(поодинокий, груповий, куртинний)

Обсяг ушкодженої деревини на 1 гектарі (окомірно) 10 куб. метрів,
у тому числі сухостійної 10 куб. метрів

Ознаки погіршення стану лісових насаджень виявили:

Лісничий
(посада)

(підпис)

В.В. Хомутовський
(ініціали та прізвище)

24 квітня 2026 року

Помічник лісничого
(лісничий (помічник лісничого))

(підпис)

Д.В. Шевченко
(ініціали та прізвище)

24 квітня 2026 року

Висновок інженера відділу (сектору) охорони і захисту лісу державного лісогосподарського (лісомисливського) підприємства або представника державного спеціалізованого лісозахисного підприємства щодо необхідності здійснення лісозахисних чи інших заходів з поліпшення санітарного стану лісів за результатами огляду санітарного стану лісової ділянки:

Потребує проведення СРВ

Інженер ОЗЛ 1 категорії
(посада)

(підпис)

І.М. Демидась
(ініціали та прізвище)

30 квітня 2026 року

ПОВІДОМЛЕННЯ
про появу ознак погіршення санітарного стану лісових насаджень

Київська область
(Автономна Республіка Крим, область)

Філія «Столичний лісовий офіс» ДП «Ліси України» Димерське надлісництво
(найменування власника лісів, постійного лісокористувача)

Лісництво Хотянівське Урочище _____
квартал № 824 виділ № 11 ділянка № _____ площа 2,6 гектарів

Таксаційна характеристика насадження

Склад 10Сз, вік 76 років, бонітет 1, середня висота 25 метрів, _____
середній діаметр 28 сантиметрів, повнота 0,75, тип лісу В2ДС,
рельєф рівнинний, експозиція _____, ґрунт дерново-слабопідзолисті, глинисто-
піщані _____
підріст _____ підлісок _____

Лісопатологічна характеристика насадження

Вид пошкодження насадження (лісова пожежа, буревій, сніголам, обледеніння, відмирання та всихання дерев, захаращеність, об'їдання шкідниками хвої/листя, наявність гусені, масовий літ метеликів, опадання хвої/листя, відлущення кори на стовбурах та інші ознаки, не характерні для нормального стану дерев) _____
стовбурові шкідники, омела австрійська

Ступінь пошкодження, ураження: Слабке
(поодинокі, слабке, середнє, сильне)

Вид розподілу пошкоджених дерев: поодинокий
(поодинокий, груповий, куртинний)

Обсяг ушкодженої деревини на 1 гектарі (окомірно) 20 куб. метрів,
у тому числі сухостійної 15 куб. метрів

Ознаки погіршення стану лісових насаджень виявили:

Лісничий _____ В.В. Хомутовський _____
(посада) (підпис) (ініціали та прізвище)

24 квітня 2026 року

Помічник лісничого _____ Д.В. Шевченко _____
(лісничий/помічник лісничого) (підпис) (ініціали та прізвище)

24 квітня 2026 року

Висновок інженера відділу (сектору) охорони і захисту лісу державного лісогосподарського (лісомисливського) підприємства або представника державного спеціалізованого лісозахисного підприємства щодо необхідності здійснення лісозахисних чи інших заходів з подішення санітарного стану лісів за результатами огляду санітарного стану лісової ділянки:

Потребує проведення СРВ

Інженер ОЗЛ 1 категорії _____ І.М. Демидась _____
(посада) (підпис) (ініціали та прізвище)

30 квітня 2026 року