

Додаток 2
до Санітарних правил

ПОВІДОМЛЕННЯ
про появу ознак погіршення санітарного стану лісових насаджень

Київська область
(Автономна Республіка Крим, область)

Філія «Столичний лісовий офіс» ДП «Ліси України» Білоцерківське надлісництво
(найменування власника лісів, постійного лісокористувача)

Лісництво Володарське Урочище Парменівська Яга
квартал № 13 виділ № 7 ділянка № 2 площа 6,8 гектарів

Таксаційна характеристика насадження

Склад 100 + 0, вік 68 років, бонітет 14, середня висота 24 метрів,
середній діаметр 28 сантиметрів повнота 0,70 тип лісу С1ГДС, рельєф
рівний, експозиція схід, ґрунт супісок, підріст
підлісок

Лісопатологічна характеристика насадження

Вид пошкодження насадження (лісова пожежа, буревій, сніголам, обледеніння, відмирання та всихання дерев, захаращеність, об'їдання шкідниками хвої/листя, наявність гусені, масовий літ метеликів, опадання хвої/листя, відлущення кори на стовбурах та інші ознаки, не характерні для нормального стану дерев): відмирання та випадання дерев

Ступінь пошкодження, ураження: середнє
(поодинокі, слабке, середнє, сильне)

Вид розподілу пошкоджених дерев: поодинокі
(поодинокі, груповий, куртинний)

Обсяг ушкодженої деревини на 1 гектарі (окомірно) 10 куб. метрів, у тому числі сухостійної 8 куб. метрів

Ознаки погіршення стану лісових насаджень виявив:

Майстер М.М. С.М. А.П. Соловйов
(посада) (підпис) (ініціали та прізвище)

02 02 2026 року
М.М. Т.М. В.М. Толкач
(лісничий (помічник лісничого)) (підпис) (ініціали та прізвище)

02 02 2026 року

Висновок інженера відділу (сектору) охорони і захисту лісу державного лісогосподарського (лісомисливського) підприємства або представника державного спеціалізованого лісозахисного підприємства щодо необхідності здійснення лісозахисних чи інших заходів з поліпшення санітарного стану лісів за результатами огляду санітарного стану лісової ділянки:

Потребує проведення ВСП

Інженер ОЗЛ Хоменко О.Ю.
(посада) (підпис) (ініціали та прізвище)

02 02 2026 року

ПОВІДОМЛЕННЯ
про появу ознак погіршення санітарного стану лісових насаджень

Київська область
(Автономна Республіка Крим, область)

Філія «Столичний лісовий офіс» ДП «Ліси України» Білоцерківське надлісництво
(найменування власника лісів, постійного лісокористувача)

Лісництво Володарське Урочище "Володарська гора"
квартал № 39 виділ № 31 ділянка № — площа 1,2 гектарів

Таксаційна характеристика насадження

Склад 100% дуб, вік 98 років, бонітет 2, середня висота 23 метрів,
середній діаметр 28 сантиметрів повнота 0,6, тип лісу сідве, рельєф
південь, експозиція —, ґрунт супісний, підріст
—, підлісок середній

Лісопатологічна характеристика насадження

Вид пошкодження насадження (лісова пожежа, буревій, сніголам,
обледеніння, відмирання та всихання дерев, захаращеність, об'їдання шкідниками
хвої/листя, наявність гусені, масовий літ метеликів, опадання хвої/листя,
відлущення кори на стовбурах та інші ознаки, не характерні для нормального стану
дерев) визначені та визначено дерев

Ступінь пошкодження, ураження: середнє
(поодинокі, слабке, середнє, сильне)

Вид розподілу пошкоджених дерев: поодинокі
(поодинокі, груповий, куртинний)

Обсяг ушкодженої деревини на 1 гектарі (окомірно) 20 куб. метрів, у тому
числі сухостійної 18 куб. метрів

Ознаки погіршення стану лісових насаджень виявив:

Матвійчук ДП О.В. Дроздир
(посада) (підпис) (ініціали та прізвище)

02 02 2026 року
Матвійчук Таб В.М. Томаш
(лісничий (помічник лісничого)) (підпис) (ініціали та прізвище)

02 02 2026 року

Висновок інженера відділу (сектору) охорони і захисту лісу державного
лісогосподарського (лісомисливського) підприємства або представника державного
спеціалізованого лісозахисного підприємства щодо необхідності здійснення
лісозахисних чи інших заходів з поліпшення санітарного стану лісів за
результатами огляду санітарного стану лісової ділянки:

Потребує проведення ВСП

Інженер ОЗЛ Хоменко О.Ю.
(посада) (підпис) (ініціали та прізвище)
02 02 2026 року

ПОВІДОМЛЕННЯ
про появу ознак погіршення санітарного стану лісових насаджень

Київська область
(Автономна Республіка Крим, область)

Філія «Столичний лісовий офіс» ДП «Ліси України» Білоцерківське надлісництво
(найменування власника лісів, постійного лісокористувача)

Лісництво Владарська Урочище "Зайчине"
квартал № 36 виділ № 9 ділянка № - площа 0,9 гектарів

Таксаційна характеристика насаджень

Склад 10С2, вік 56 років, бонітет 14, середня висота 21 метрів,
середній діаметр 26 сантиметрів повнота 0,8, тип лісу С12С, рельєф
рівнинний, експозиція -, ґрунт оричимий, підріст
-, підлісок грабів

Лісопатологічна характеристика насаджень

Вид пошкодження насаджень (лісова пожежа, буревій, сніголам, обледеніння, відмирання та всихання дерев, захаращеність, об'їдання шкідниками хвої/листя, наявність гусені, масовий літ метеликів, опадання хвої/листя, відлущення кори на стовбурах та інші ознаки, не характерні для нормального стану дерев): всихання та відмирання дерев

Ступінь пошкодження, ураження: слабке
(поодинокі, слабке, середнє, сильне)

Вид розподілу пошкоджених дерев: поодинокі
(поодинокий, груповий, куртинний)

Обсяг ушкодженої деревини на 1 гектарі (окомірно) 20 куб. метрів, у тому числі сухостійної 19 куб. метрів

Ознаки погіршення стану лісових насаджень виявив:

Михайло Мей [Підпис] Т.А. Сорочук
(посада) (підпис) (ініціали та прізвище)

20 12 2025 року
лісничий Таш В.М. Ташай
(лісничий (помічник лісничого)) (підпис) (ініціали та прізвище)

20 12 2025 року

Висновок інженера відділу (сектору) охорони і захисту лісу державного лісогосподарського (лісомисливського) підприємства або представника державного спеціалізованого лісозахисного підприємства щодо необхідності здійснення лісозахисних чи інших заходів з поліпшення санітарного стану лісів за результатами огляду санітарного стану лісової ділянки:

Потребує проведення ВСП

Інженер ОЗЛ [Підпис] Хоменко О.Ю.
(посада) (підпис) (ініціали та прізвище)
20 12 2026 року

ПОВІДОМЛЕННЯ
про появу ознак погіршення санітарного стану лісових насаджень

Київська область
(Автономна Республіка Крим, область)

Філія «Столичний лісовий офіс» ДП «Ліси України» Білоцерківське надлісництво
(найменування власника лісів, постійного лісокористувача)

Лісництво Володарське Урочище Володарське заг.
квартал № 41 виділ № 1 ділянка № - площа 0,80 гектарів

Таксаційна характеристика насадження

Склад БСДПД, вік 80 років, бонітет 1, середня висота 23 метрів,
середній діаметр 28 сантиметрів повнота 0,8, тип лісу СДПД, рельєф
рівнин., експозиція _____, ґрунт супісний, підріст
_____, підлісок середній

Лісопатологічна характеристика насадження

Вид пошкодження насадження (лісова пожежа, буревій, сніголам,
обледеніння, відмирання та всихання дерев, захаращеність, об'їдання шкідниками
хвої/листя, наявність гусені, масовий літ метеликів, опадання хвої/листя,
відлущення кори на стовбурах та інші ознаки, не характерні для нормального стану
дерев) всихання дерев, ознак не має

Ступінь пошкодження, ураження: середнє
(поодинокє, слабке, середнє, сильнє)

Вид розподілу пошкоджених дерев: груповий
(поодинокий, груповий, куртинний)

Обсяг ушкодженої деревини на 1 гектарі (окомірно) 245 куб. метрів, у тому
числі сухостійної 24 куб. метрів

Ознаки погіршення стану лісових насаджень виявив:

Маслійко М.С. _____ О.П. Фролова
(посада) (підпис) (ініціали та прізвище)

02 02 2026 року
Маслійко _____ Томас _____ В.М. Толмач
(лісничий (помічник лісничого) (підпис) (ініціали та прізвище)

02 02 2026 року

Висновок інженера відділу (сектору) охорони і захисту лісу державного
лісогосподарського (лісомисливського) підприємства або представника державного
спеціалізованого лісозахисного підприємства щодо необхідності здійснення
лісозахисних чи інших заходів з поліпшення санітарного стану лісів за
результатами огляду санітарного стану лісової ділянки:

Потребує проведення ВСП

Інженер ОЗЛ _____ Хоменко О.Ю.
(посада) (підпис) (ініціали та прізвище)
02 02 2026 року

ПОВІДОМЛЕННЯ
про появу ознак погіршення санітарного стану лісових насаджень

Київська область
(Автономна Республіка Крим, область)

Філія «Столичний лісовий офіс» ДП «Ліси України» Білоцерківське надлісництво
(найменування власника лісів, постійного лісокористувача)

Лісництво Восходське Урочище "Восходська дача"
квартал № 41 виділ № 22 ділянка № — площа 1.6 гектарів

Таксаційна характеристика насадження

Склад 10су, вік 98 років, бонітет 2, середня висота 24 метрів,
середній діаметр 28 сантиметрів повнота 0,7, тип лісу С2ГДС, рельєф
рівня, експозиція —, ґрунт супісний, підріст
—, підлісок середній

Лісопатологічна характеристика насадження

Вид пошкодження насадження (лісова пожежа, буревій, сніголам,
обледеніння, відмирання та всихання дерев, захаращеність, об'їдання шкідниками
хвої/листя, наявність гусені, масовий літ метеликів, опадання хвої/листя,
відлущення кори на стовбурах та інші ознаки, не характерні для нормального стану
дерев) в'исихання та захаращеність дерев

Ступінь пошкодження, ураження: середнє
(поодинокі, слабке, середнє, сильне)

Вид розподілу пошкоджених дерев: поодинокі
(поодинокий, груповий, куртинний)

Обсяг ушкодженої деревини на 1 гектарі (окомірно) 20 куб. метрів, у тому
числі сухостійної 16 куб. метрів

Ознаки погіршення стану лісових насаджень виявив:

майстер май Кубиш В.П. Драгуца
(посада) (підпис) (ініціали та прізвище)

02 02 2026 року
Лісничий Томаш В.М. Томаш
(лісничий (помічник лісничого)) (підпис) (ініціали та прізвище)

02 02 2026 року

Висновок інженера відділу (сектору) охорони і захисту лісу державного
лісогосподарського (лісомисливського) підприємства або представника державного
спеціалізованого лісозахисного підприємства щодо необхідності здійснення
лісозахисних чи інших заходів з поліпшення санітарного стану лісів за
результатами огляду санітарного стану лісової ділянки:

Потребує проведення ВСП

Інженер ОЗЛ Хоменко О.Ю.
(посада) (підпис) (ініціали та прізвище)
02 02 2026 року

ПОВІДОМЛЕННЯ
про появу ознак погіршення санітарного стану лісових насаджень

Київська область
(Автономна Республіка Крим, область)

Філія «Столичний лісовий офіс» ДП «Ліси України» Білоцерківське надлісництво
(найменування власника лісів, постійного лісокористувача)

Лісництво Васодарське Урочище «Улодарське 1423»
квартал № 41 виділ № 27 ділянка № — площа 3.5 гектарів

Таксаційна характеристика насадження

Склад 8с2ддз + тз, вік 28 років, бонітет —, середня висота — метрів,
середній діаметр — сантиметрів повнота 0.7, тип лісу с, т, д, с, рельєф
рівнинний, експозиція —, ґрунт супітчанський, підріст
—, підлісок середній

Лісопатологічна характеристика насадження

Вид пошкодження насадження (лісова пожежа, буревій, сніголам, обледеніння, відмирання та всихання дерев, захаращеність, об'їдання шкідниками хвої/листя, наявність гусені, масовий літ метеликів, опадання хвої/листя, відлущення кори на стовбурах та інші ознаки, не характерні для нормального стану дерев): Всихання та відмирання дерев

Ступінь пошкодження, ураження: середнє
(поодинокі, слабке, середнє, сильне)

Вид розподілу пошкоджених дерев: груповий
(поодинокий, груповий, куртинний)

Обсяг ушкодженої деревини на 1 гектарі (окомірно) 35 куб. метрів, у тому числі сухостійної 34 куб. метрів

Ознаки погіршення стану лісових насаджень виявив:

Маслаш М'я [Підпис] О.П. Драгун
(посада) (підпис) (ініціали та прізвище)

02 02 2026 року
[Підпис] [Підпис] А.М. Пилипчук
(лісничий (помічник лісничого)) (підпис) (ініціали та прізвище)

02 02 2026 року

Висновок інженера відділу (сектору) охорони і захисту лісу державного лісогосподарського (лісомисливського) підприємства або представника державного спеціалізованого лісозахисного підприємства щодо необхідності здійснення лісозахисних чи інших заходів з поліпшення санітарного стану лісів за результатами огляду санітарного стану лісової ділянки:

Потребує проведення ВСП

Інженер ОЗЛ [Підпис] Хоменко О.Ю.
(посада) (підпис) (ініціали та прізвище)
02 02 2026 року

ПОВІДОМЛЕННЯ
про появу ознак погіршення санітарного стану лісових насаджень

Київська область
(Автономна Республіка Крим, область)

ДП «Ліси України» (Філія «Столичний лісовий офіс» Державного спеціалізованого господарського підприємства «Ліси України»)
(найменування власника лісів, постійного лісокористувача)

Лісництво Снітинське (Дорогинське) Урочище -
(ДП «Фастівське ЛП») Білоцерківське надлісництво

квартал № 15 виділ № 13 ділянка № 4 площа 8,0 гектарів

Таксаційна характеристика насадження

Склад 10С3, вік 100 років, бонітет 1, середня висота 27 метрів, середній діаметр 40 сантиметрів, повнота 0,65 тип лісу В2ДС, рельєф рівнинн, експозиція -, ґрунт -, підріст 10С3, підлісок КУЛ, ГРЗ, Г, Ч

Лісопатологічна характеристика насадження

Вид пошкодження насадження (лісова пожежа, буревій, сніголам, обледеніння, відмирання та всихання дерев, захаращеність, об'їдання шкідниками хвої/листя, наявність гусені, масовий літ метеликів, опадання хвої/листя, відлущення кори на стовбурах та інші ознаки, не характерні для нормального стану дерев) -

Ступінь пошкодження, ураження: середнє
(поодинокі, слабке, середнє, сильне)

Вид розподілу пошкоджених дерев: груповий
(поодинокий, груповий, куртинний)

Обсяг ушкодженої деревини на 1 гектарі (окомірно) 40 куб. метрів, у тому числі сухостійної 35 куб. метрів

Ознаки погіршення стану лісових насаджень виявив:

Майстер лісу

(посада)

[Підпис]
(підпис)

Микола Селігінко

(ініціали та прізвище)

06 січня 2026 року

лісничий

(лісничий (помічник лісничого))

[Підпис]
(підпис)

Віталій ГОРОВЕНКО

(ініціали та прізвище)

06 січня 2026 року

Висновок інженера відділу (сектору) охорони і захисту лісу державного лісогосподарського (лісомисливського) підприємства або представника державного спеціалізованого лісозахисного підприємства щодо необхідності здійснення лісозахисних чи інших заходів з поліпшення санітарного стану лісів за результатами огляду санітарного стану лісової ділянки:

Потребує проведення : вибіркової санітарної рубки

Інженер ОЗЛ I кат.

(посада)

[Підпис]
(підпис)

Олексій Хоменко

(ініціали та прізвище)

06 січня 2026 року

ПОВІДОМЛЕННЯ
про появу ознак погіршення санітарного стану лісових насаджень

Київська область
(Автономна Республіка Крим, область)

ДП «Ліси України» (Філія «Столичний лісовий офіс» Державного спеціалізованого господарського підприємства «Ліси України»)
(найменування власника лісів, постійного лісокористувача)

Лісництво Снітинське (Дорогинське) Урочище —
(ДП «ФастівськеЛГ») Білоцерківське надлісництво

квартал № 26 виділ № 4 ділянка № — площа 7,9 гектарів

Таксаційна характеристика насадження

Склад 10 G + A3, вік 100 років, бонітет 7, середня висота 27 метрів, середній діаметр 36 сантиметрів, повнота 0,65 тип лісу B24C, рельєф рівнинний, експозиція —, ґрунт —, підріст 10 A3, підлісок Чрз, Куп, Грз - 0,3

Лісопатологічна характеристика насадження

Вид пошкодження насадження (лісова пожежа, буревій, сніголам, обледеніння, відмирання та всихання дерев, захаращеність, об'їдання шкідниками хвої/листя, наявність гусені, масовий літ метеликів, опадання хвої/листя, відлущення кори на стовбурах та інші ознаки, не характерні для нормального стану дерев) —

Ступінь пошкодження, ураження: середнє
(поодинокі, слабке, середнє, сильне)

Вид розподілу пошкоджених дерев: куртинний
(поодинокий, груповий, куртинний)

Обсяг ушкодженої деревини на 1 гектарі (окомірно) 70 куб. метрів, у тому числі сухостійної 50 куб. метрів

Ознаки погіршення стану лісових насаджень виявив:

Майстер лісу

(посада)

О. М. Мотого 2026 року

лісничий

(лісничий (помічник лісничого))

О. М. Мотого 2026 року

(підпис)

Микола Семенович

(ініціали та прізвище)

(підпис)

Віталій ГОРОВЕНКО

(ініціали та прізвище)

Висновок інженера відділу (сектору) охорони і захисту лісу державного лісогосподарського (лісомисливського) підприємства або представника державного спеціалізованого лісозахисного підприємства щодо необхідності здійснення лісозахисних чи інших заходів з поліпшення санітарного стану лісів за результатами огляду санітарного стану лісової ділянки:

Потребує проведення : вибіркової санітарної рубки

Інженер ОЗЛ I кат.

(посада)

04 02 2026 року

(підпис)

Олексій Хоменко

(ініціали та прізвище)

ПОВІДОМЛЕННЯ
про появу ознак погіршення санітарного стану лісових насаджень

Київська область
(Автономна Республіка Крим, область)

ДП «Ліси України» (Філія «Столичний лісовий офіс» Державного спеціалізованого господарського підприємства «Ліси України»)
(найменування власника лісів, постійного лісокористувача)

Лісництво Снітинське (Дорогинське) Урочище _____
(ДП «ФастівськеЛГ») Білоцерківське надлісництво

квартал № 55 виділ № 8 ділянка № _____ площа 3,6 гектарів

Таксаційна характеристика насаджень

Склад 9С3 1Д3, вік 96 років, бонітет I, середня висота 28 метрів, середній діаметр 40 сантиметрів, повнота 0,65 тип лісу ВГАС, рельєф рівнин, експозиція _____, ґрунт _____, підріст _____, підлісок БЗЧ, ГРЗ, Оме - 0,6

Лісопатологічна характеристика насаджень

Вид пошкодження насаджень (лісова пожежа, буревій, сніголам, обледеніння, відмирання та всихання дерев, захаращеність, об'їдання шкідниками хвої/листя, наявність гусені, масовий літ метеликів, опадання хвої/листя, відлущення кори на стовбурах та інші ознаки, не характерні для нормального стану дерев) _____

Ступінь пошкодження, ураження: середнє
(поодинокі, слабке, середнє, сильне)

Вид розподілу пошкоджених дерев: груповий
(поодинокий, груповий, куртинний)

Обсяг ушкодженої деревини на 1 гектарі (окомірно) 35 куб. метрів, у тому числі сухостійної 21 куб. метрів

Ознаки погіршення стану лісових насаджень виявив:

Майстер лісу _____

(посада)

[Підпис]
(підпис)

Микола Саси́тенько

(ініціали та прізвище)

06 січня 2026 року

лісничий _____

(лісничий (помічник лісничого))

[Підпис]
(підпис)

Віталій ГОРОВЕНКО

(ініціали та прізвище)

06 січня 2026 року

Висновок інженера відділу (сектору) охорони і захисту лісу державного лісогосподарського (лісомисливського) підприємства або представника державного спеціалізованого лісозахисного підприємства щодо необхідності здійснення лісозахисних чи інших заходів з поліпшення санітарного стану лісів за результатами огляду санітарного стану лісової ділянки:

Потребує проведення : вибіркової санітарної рубки

Інженер ОЗЛ I кат. _____

(посада)

[Підпис]
(підпис)

Олексій Хоменко

(ініціали та прізвище)

06 01 2026 року

ПОВІДОМЛЕННЯ
про появу ознак погіршення санітарного стану лісових насаджень

Київська область
(Автономна Республіка Крим, область)

ДП «Ліси України» (Філія «Столичний лісовий офіс» Державного спеціалізованого господарського підприємства «Ліси України»)
(найменування власника лісів, постійного лісокористувача)

Лісництво Снітинське (Дорогинське) Урочище —
(ДП «Фастівське ЛП») Білоцерківське надлісництво

квартал № 58 виділ № 11 ділянка № — площа 5,4 гектарів

Таксаційна характеристика насадження

Склад 10 С3, вік 85 років, бонітет 1А, середня висота 30 метрів, середній діаметр 36 сантиметрів, повнота 06, тип лісу С1АС, рельєф р. Бистриця, експозиція —, ґрунт —, підріст —, підлісок Бзч, Чрз, ТДк-95

Лісопатологічна характеристика насадження

Вид пошкодження насадження (лісова пожежа, буревій, сніголам, обледеніння, відмирання та всихання дерев, захаращеність, об'їдання шкідниками хвої/листя, наявність гусені, масовий літ метеликів, опадання хвої/листя, відлущення кори на стовбурах та інші ознаки, не характерні для нормального стану дерев) —

Ступінь пошкодження, ураження: Середнє
(поодинокі, слабке, середнє, сильне)

Вид розподілу пошкоджених дерев: Куртинний
(поодинокий, груповий, куртинний)

Обсяг ушкодженої деревини на 1 гектарі (окомірно) 65 куб. метрів, у тому числі сухостійної 50 куб. метрів

Ознаки погіршення стану лісових насаджень виявив:

Майстер лісу [підпис] Іван Лісовий
(посада) (підпис) (ініціали та прізвище)
03 лютого 2026 року

лісничий [підпис] Віталій ГОРОВЕНКО
(лісничий (помічник лісничого)) (підпис) (ініціали та прізвище)

03 лютого 2026 року

Висновок інженера відділу (сектору) охорони і захисту лісу державного лісогосподарського (лісомисливського) підприємства або представника державного спеціалізованого лісозахисного підприємства щодо необхідності здійснення лісозахисних чи інших заходів з поліпшення санітарного стану лісів за результатами огляду санітарного стану лісової ділянки:

Потребує проведення : вибіркової санітарної рубки

Інженер ОЗЛ I кат. [підпис] Олексій Хоменко
(посада) (підпис) (ініціали та прізвище)
03 02 2026 року

ПОВІДОМЛЕННЯ
про появу ознак погіршення санітарного стану лісових насаджень

Київська область
(Автономна Республіка Крим, область)

ДП «Ліси України» (Філія «Столичний лісовий офіс» Державного спеціалізованого господарського підприємства «Ліси України»)
(найменування власника лісів, постійного лісокористувача)

Лісництво Снітинське (Дорожикське) Урочище -
(ДП «Фастівське ЛП») Білоцерківське надлісництво

квартал № 62 виділ № 2 ділянка № 2 площа 53 гектарів

Таксаційна характеристика насадження

Склад 10С3, вік 86 років, бонітет 1А, середня висота 31 метрів, середній діаметр 40 сантиметрів, повнота 0,6, тип лісу С3ГДС, рельєф рівнин., експозиція -, ґрунт -, підріст -, підлісок Грк, БЗР, БЗЧ-0,5

Лісопатологічна характеристика насадження

Вид пошкодження насадження (лісова пожежа, буревій, сніголам, обледеніння, відмирання та всихання дерев, захаращеність, об'їдання шкідниками хвої/листя, наявність гусені, масовий літ метеликів, опадання хвої/листя, відлущення кори на стовбурах та інші ознаки, не характерні для нормального стану дерев)

Ступінь пошкодження, ураження: середнє
(поодинокі, слабке, середнє, сильне)

Вид розподілу пошкоджених дерев: куртинний
(поодинокий, груповий, куртинний)

Обсяг ушкодженої деревини на 1 гектарі (окомірно) 65 куб. метрів, у тому числі сухостійної 51 куб. метрів

Ознаки погіршення стану лісових насаджень виявив:

Майстер лісу

(посада)

(підпис)

(ініціали та прізвище)

03 ЛЮТО20 2026 року

лісничий

(лісничий (помічник лісничого))

(підпис)

Віталій ГОРОВЕНКО

(ініціали та прізвище)

03 ЛЮТО20 2026 року

Висновок інженера відділу (сектору) охорони і захисту лісу державного лісогосподарського (лісомисливського) підприємства або представника державного спеціалізованого лісозахисного підприємства щодо необхідності здійснення лісозахисних чи інших заходів з поліпшення санітарного стану лісів за результатами огляду санітарного стану лісової ділянки:

Потребує проведення : вибіркової санітарної рубки

Інженер ОЗЛ I кат.

(посада)

(підпис)

Олексій Хоменко

(ініціали та прізвище)

03 02 2026 року

ПОВІДОМЛЕННЯ
про появу ознак погіршення санітарного стану лісових насаджень

Київська область
(Автономна Республіка Крим, область)

Філія «Столичний лісовий офіс» ДП «Ліси України» Білоцерківське надлісництво
(найменування власника лісів, постійного лісокористувача)

Лісництво Сухоліське Урочище «Сухоліська дача»
квартал № 20 виділ № 10 ділянка № 1 площа 1,5 гектарів

Таксаційна характеристика насадження

Склад 100%, вік 87 років, бонітет 1, середня висота 26 метрів, середній діаметр 32 сантиметрів повнота 0,6, тип лісу B2 ДС, рельєф рівнинний, експозиція -, ґрунт дерново-підзолистий, підріст -, підлісок -

Лісопатологічна характеристика насадження



Вид пошкодження насадження (лісова пожежа, буревій, сніголам, обледеніння, відмирання та всихання дерев, захаращеність, об'їдання шкідниками хвої/листя, наявність гусені, масовий літ метеликів, опадання хвої/листя, відлущення кори на стовбурах та інші ознаки, не характерні для нормального стану дерев) відмирання та всихання дерев.

Ступінь пошкодження, ураження: середнє
(поодиноке, слабе, середнє, сильне)

Вид розподілу пошкоджених дерев: поодинокі, групові
(поодинокий, груповий, куртинний)

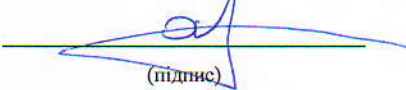
Обсяг ушкодженої деревини на 1 гектарі (окомірно) 90 куб. метрів, у тому числі сухостійної 90 куб. метрів

Ознаки погіршення стану лісових насаджень виявив:

<u>Майстер лісу</u> (посада)	 (підпис)	<u>Ганна О.О</u> (ініціали та прізвище)
<u>05 01</u> 2026 року		
<u>Лісничий</u> (лісничий (помічник лісничого))	 (підпис)	<u>Петрик А.П.</u> (ініціали та прізвище)
<u>05 01</u> 2026 року		

Висновок інженера відділу (сектору) охорони і захисту лісу державного лісогосподарського (лісомисливського) підприємства або представника державного спеціалізованого лісозахисного підприємства щодо необхідності здійснення лісозахисних чи інших заходів з поліпшення санітарного стану лісів за результатами огляду санітарного стану лісової ділянки:

Потребує проведення ВСП

<u>Інженер ОЗЛ</u> (посада)	 (підпис)	<u>Хоменко О.Ю.</u> (ініціали та прізвище)
<u>09 01</u> 2026 року		

ПОВІДОМЛЕННЯ
про появу ознак погіршення санітарного стану лісових насаджень

Київська область
(Автономна Республіка Крим, область)

Філія «Столичний лісовий офіс» ДП «Ліси України» Білоцерківське надлісництво
(найменування власника лісів, постійного лісокористувача)

Лісництво Сухоліське Урочище «Сухоліська дача»
квартал № 23 виділ № 8 ділянка № 2 площа 1,0 гектарів

Таксаційна характеристика насадження

Склад 100% + А3, вік 75 років, бонітет 1, середня висота 26 метрів, середній діаметр 32 сантиметрів повнота 0,7, тип лісу С2ГДС, рельєф рівнинний, експозиція -, ґрунт дерново-підзолистий, підріст -, підлісок -

Лісопатологічна характеристика насадження



Вид пошкодження насадження (лісова пожежа, буревій, сніголам, обледеніння, відмирання та всихання дерев, захаращеність, об'їдання шкідниками хвої/листя, наявність гусені, масовий літ метеликів, опадання хвої/листя, відлущення кори на стовбурах та інші ознаки, не характерні для нормального стану дерев) відмірає та всихає всі дерева

Ступінь пошкодження, ураження: середнє
(поодиноке, слабе, середнє, сильне)

Вид розподілу пошкоджених дерев: поодинокий, груповий
(поодинокий, груповий, куртинний)


Обсяг ушкодженої деревини на 1 гектарі (окомірно) 30 куб. метрів, у тому числі сухостійної 30 куб. метрів

Ознаки погіршення стану лісових насаджень виявив:

<u>Майстер лісу</u> (посада)	 (підпис)	<u>Средоренко П.В.</u> (ініціали та прізвище)
<u>07 01</u> 2026 року		
<u>Лісничий</u> (лісничий (помічник лісничого))	 (підпис)	<u>Петрик А.П.</u> (ініціали та прізвище)
<u>07 01</u> 2026 року		

Висновок інженера відділу (сектору) охорони і захисту лісу державного лісогосподарського (лісомисливського) підприємства або представника державного спеціалізованого лісозахисного підприємства щодо необхідності здійснення лісозахисних чи інших заходів з поліпшення санітарного стану лісів за результатами огляду санітарного стану лісової ділянки:

Потребує проведення ВСР

<u>Інженер ОЗЛ</u> (посада)	 (підпис)	<u>Хоменко О.Ю.</u> (ініціали та прізвище)
<u>09 01</u> 2026 року		

ПОВІДОМЛЕННЯ
про появу ознак погіршення санітарного стану лісових насаджень

Київська область
(Автономна Республіка Крим, область)

Філія «Столичний лісовий офіс» ДП «Ліси України» Білоцерківське надлісництво
(найменування власника лісів, постійного лісокористувача)

Лісництво Сухоліське Урочище «Сухоліська дача»
квартал № 29 виділ № 3 ділянка № 2 площа 3,9 гектарів

Таксаційна характеристика насадження

Склад 10с3, вік 81 років, бонітет 2, середня висота 23 метрів, середній діаметр 32 сантиметрів повнота 0,7, тип лісу B2 ДС, рельєф рівнинний, експозиція -, ґрунт дерново-підзолистий, підріст -, підлісок -

Лісопатологічна характеристика насадження

Вид пошкодження насадження (лісова пожежа, буревій, сніголам, обледеніння, відмирання та всихання дерев, захаращеність, об'їдання шкідниками хвої/листя, наявність гусені, масовий літ метеликів, опадання хвої/листя, відлущення кори на стовбурах та інші ознаки, не характерні для нормального стану дерев) відсутність тої всієї маси дерев.

Ступінь пошкодження, ураження: середнє
(поодинокі, слабке, середнє, сильне)

Вид розподілу пошкоджених дерев: поодинокі, групові
(поодинокий, груповий, куртинний)

Обсяг ушкодженої деревини на 1 гектарі (окомірно) 40 куб. метрів, у тому числі сухостійної 40 куб. метрів

Ознаки погіршення стану лісових насаджень виявив:

Майстер лісу

(посада)



(підпис)

Ганеца О.О.

(ініціали та прізвище)

05 01 2026 року

Лісничий

(лісничий (помічник лісничого))



(підпис)

Петрик А.П.

(ініціали та прізвище)


05 01 2026 року

Висновок інженера відділу (сектору) охорони і захисту лісу державного лісогосподарського (лісомисливського) підприємства або представника державного спеціалізованого лісозахисного підприємства щодо необхідності здійснення лісозахисних чи інших заходів з поліпшення санітарного стану лісів за результатами огляду санітарного стану лісової ділянки:

Потребує проведення ВСР

Інженер ОЗЛ

(посада)



(підпис)

Хоменко О.Ю.

(ініціали та прізвище)

09 01 2026 року

ПОВІДОМЛЕННЯ
про появу ознак погіршення санітарного стану лісових насаджень

Київська область
(Автономна Республіка Крим, область)

Філія «Столичний лісовий офіс» ДП «Ліси України» Білоцерківське надлісництво
(найменування власника лісів, постійного лісокористувача)

Лісництво Сухоліське Урочище «Сухоліська дача»
квартал № 31 виділ № 1 ділянка № 2 площа 1,2 гектарів

Таксаційна характеристика насадження

Склад 10Сг + Аз + Бп, вік 66 років, бонітет 2, середня висота 20 метрів, середній діаметр 24 сантиметрів повнота 0,9, тип лісу В2 ДС, рельєф рівнинний, експозиція —, ґрунт дерново-підзолистий, підріст —, підлісок —

Лісопатологічна характеристика насадження



Вид пошкодження насадження (лісова пожежа, буревій, сніголам, обледеніння, відмирання та всихання дерев, захаращеність, об'їдання шкідниками хвої/листя, наявність гусені, масовий літ метеликів, опадання хвої/листя, відлущення кори на стовбурах та інші ознаки, не характерні для нормального стану дерев) відмирання та всихання дерев

Ступінь пошкодження, ураження: середнє
(поодиноке, слабе, середнє, сильне)

Вид розподілу пошкоджених дерев: поодинокі, групові
(поодинокий, груповий, куртинний)


Обсяг ушкодженої деревини на 1 гектарі (окомірно) 40 куб. метрів, у тому числі сухостійної 40 куб. метрів

Ознаки погіршення стану лісових насаджень виявив:

<u>Майстер лісу</u> (посада)	 (підпис)	<u>Редошенко П. В</u> (ініціали та прізвище)
<u>07</u> <u>01</u> 2026 року		
<u>Лісничий</u> (лісничий (помічник лісничого))	 (підпис)	<u>Петрик А.П.</u> (ініціали та прізвище)
<u>07</u> <u>01</u> 2026 року		

Висновок інженера відділу (сектору) охорони і захисту лісу державного лісогосподарського (лісомисливського) підприємства або представника державного спеціалізованого лісозахисного підприємства щодо необхідності здійснення лісозахисних чи інших заходів з поліпшення санітарного стану лісів за результатами огляду санітарного стану лісової ділянки:

Потребує проведення ВСР

<u>Інженер ОЗЛ</u> (посада)	 (підпис)	<u>Хоменко О.Ю.</u> (ініціали та прізвище)
<u>09</u> <u>01</u> 2026 року		

ПОВІДОМЛЕННЯ
про появу ознак погіршення санітарного стану лісових насаджень

Київська область
(Автономна Республіка Крим, область)

Філія «Столичний лісовий офіс» ДП «Ліси України» Білоцерківське надлісництво
(найменування власника лісів, постійного лісокористувача)

Лісництво Сухоліське Урочище «Сухоліська дача»
квартал № 80 виділ № 11 ділянка № 1 площа 4,8 гектарів

Таксаційна характеристика насадження

Склад 10С3 + А3, вік 87 років, бонітет 1, середня висота 27 метрів, середній діаметр 32 сантиметрів повнота 0,7, тип лісу С2ГДС, рельєф рівнинний, експозиція -, ґрунт дерново-підзолистий, підріст -, підлісок -

Лісопатологічна характеристика насадження

Вид пошкодження насадження (лісова пожежа, буревій, сніголам, обледеніння, відмирання та всихання дерев, захаращеність, об'їдання шкідниками хвої/листя, наявність гусені, масовий літ метеликів, опадання хвої/листя, відлущення кори на стовбурах та інші ознаки, не характерні для нормального стану дерев) відмирання та всихання дерев

Ступінь пошкодження, ураження: середнє
(поодиноке, слабе, середнє, сильне)

Вид розподілу пошкоджених дерев: поодинокі, групові
(поодинокий, груповий, куртинний)

Обсяг ушкодженої деревини на 1 гектарі (окомірно) 25 куб. метрів, у тому числі сухостійної 20 куб. метрів

Ознаки погіршення стану лісових насаджень виявив:

<u>Майстер лісу</u> (посада)	<u>[підпис]</u> (підпис)	<u>Лісник С.О.</u> (ініціали та прізвище)
<u>09</u> <u>01</u> 2026 року		
<u>Лісничий</u> (лісничий (помічник лісничого))	<u>[підпис]</u> (підпис)	<u>Петрик А.П.</u> (ініціали та прізвище)
<u>09</u> <u>01</u> 2026 року		

Висновок інженера відділу (сектору) охорони і захисту лісу державного лісогосподарського (лісомисливського) підприємства або представника державного спеціалізованого лісозахисного підприємства щодо необхідності здійснення лісозахисних чи інших заходів з поліпшення санітарного стану лісів за результатами огляду санітарного стану лісової ділянки:

Потребує проведення ВСП

<u>Інженер ОЗЛ</u> (посада)	<u>[підпис]</u> (підпис)	<u>Хоменко О.Ю.</u> (ініціали та прізвище)
<u>09</u> <u>01</u> 2026 року		

ПОВІДОМЛЕННЯ

про появу ознак погіршення санітарного стану лісових насаджень

Київська область
(Автономна Республіка Крим, область)

Філія «Столичний лісовий офіс» ДП «Ліси України» Білоцерківське надлісництво
(найменування власника лісів, постійного лісокористувача)

Лісництво Сухоліське Урочище «Сухоліська дача»
квартал № 80 виділ № 11 ділянка № 2 площа 5,0 гектарів

Таксаційна характеристика насадження

Склад 100% T2, вік 87 років, бонітет 1, середня висота 27 метрів, середній діаметр 32 сантиметрів повнота 0,7, тип лісу С2ГДС, рельєф рівнинний, експозиція -, ґрунт дерново-підзолистий, підріст -, підлісок -

Лісопатологічна характеристика насадження

Вид пошкодження насадження (лісова пожежа, буревій, сніголам, обледеніння, відмирання та всихання дерев, захаращеність, об'їдання шкідниками хвої/листя, наявність гусені, масовий літ метеликів, опадання хвої/листя, відлущення кори на стовбурах та інші ознаки, не характерні для нормального стану дерев) відмірання та всихання дерев

Ступінь пошкодження, ураження: середнє
(поодинокі, слабке, середнє, сильне)

Вид розподілу пошкоджених дерев: поодинокі, групові
(поодинокий, груповий, куртинний)

Обсяг ушкодженої деревини на 1 гектарі (окомірно) 35 куб. метрів, у тому числі сухостійної 35 куб. метрів

Ознаки погіршення стану лісових насаджень виявив:

<u>Майстер лісу</u> (посада)	<u>[підпис]</u> (підпис)	<u>Петряк С.О</u> (ініціали та прізвище)
<u>09.01</u> 2026 року		
<u>Лісничий</u> (лісничий (помічник лісничого))	<u>[підпис]</u> (підпис)	<u>Петрик А.П.</u> (ініціали та прізвище)
<u>09.01</u> 2026 року		

Висновок інженера відділу (сектору) охорони і захисту лісу державного лісогосподарського (лісомисливського) підприємства або представника державного спеціалізованого лісозахисного підприємства щодо необхідності здійснення лісозахисних чи інших заходів з поліпшення санітарного стану лісів за результатами огляду санітарного стану лісової ділянки:

Потребує проведення ВСП

<u>Інженер ОЗЛ</u> (посада)	<u>[підпис]</u> (підпис)	<u>Хоменко О.Ю.</u> (ініціали та прізвище)
<u>09.01</u> 2026 року		

ПОВІДОМЛЕННЯ
про появу ознак погіршення санітарного стану лісових насаджень

Київська область
(Автономна Республіка Крим, область)

Філія «Столичний лісовий офіс» ДП «Ліси України» Білоцерківське надлісництво
(найменування власника лісів, постійного лісокористувача)

Лісництво Сухоліське Урочище «Сухоліська дача»
квартал № 80 виділ № 14 ділянка № - площа 7,8 гектарів

Таксаційна характеристика насадження

Склад 10B₂+A₂+BPC вік 85 років, бонітет 1, середня висота 27 метрів, середній діаметр 32 сантиметрів повнота 0,7, тип лісу С2ГДС, рельєф рівнинний, експозиція -, ґрунт дерново-підзолистий, підріст -, підлісок -

Лісопатологічна характеристика насадження

Вид пошкодження насадження (лісова пожежа, буревій, сніголам, обледеніння, відмирання та всихання дерев, захарашеність, об'їдання шкідниками хвої/листя, наявність гусені, масовий літ метеликів, опадання хвої/листя, відлущення кори на стовбурах та інші ознаки, не характерні для нормального стану дерев) відмирання та всихання дерев

Ступінь пошкодження, ураження: середнє
(поодинокі, слабке, середнє, сильне)

Вид розподілу пошкоджених дерев: поодинокі, групові
(поодинокий, груповий, куртинний)

Обсяг ушкодженої деревини на 1 гектарі (окомірно) 50 куб. метрів, у тому числі сухостійної 50 куб. метрів

Ознаки погіршення стану лісових насаджень виявив:

<u>Майстер лісу</u> (посада)	<u>[підпис]</u> (підпис)	<u>Лісник С.О</u> (ініціали та прізвище)
<u>09 01</u> 2026 року		
<u>Лісничий</u> (лісничий (помічник лісничого))	<u>[підпис]</u> (підпис)	<u>Петрик А.П.</u> (ініціали та прізвище)
<u>09 01</u> 2026 року		

Висновок інженера відділу (сектору) охорони і захисту лісу державного лісогосподарського (лісомисливського) підприємства або представника державного спеціалізованого лісозахисного підприємства щодо необхідності здійснення лісозахисних чи інших заходів з поліпшення санітарного стану лісів за результатами огляду санітарного стану лісової ділянки:

Потребує проведення ВСП

<u>Інженер ОЗЛ</u> (посада)	<u>[підпис]</u> (підпис)	<u>Хоменко О.Ю.</u> (ініціали та прізвище)
<u>09 01</u> 2026 року		

ПОВІДОМЛЕННЯ
про появу ознак погіршення санітарного стану лісових насаджень

Київська область
(Автономна Республіка Крим, область)

Філія «Столичний лісовий офіс» ДП «Ліси України» Білоцерківське надлісництво
(найменування власника лісів, постійного лісокористувача)

Лісництво Томилівське Урочище _____
квартал № 26 виділ № 8 ділянка № _____ площа 4,5 гектарів

Таксаційна характеристика насадження

Склад 10Сз, вік 106 років, бонітет 2, середня висота -27 метрів, середній діаметр 44 сантиметри, повнота 0,6, тип лісу С2ГДС, рельєф рівнина, експозиція _____, ґрунт _____, підріст _____, підлісок _____

Лісопатологічна характеристика насадження

Вид пошкодження насадження (лісова пожежа, буревій, сніголам, обледеніння, відмирання та всихання дерев, захаращеність, об'їдання шкідниками хвої/листя, наявність гусені, масовий літ метеликів, опадання хвої/листя, відлущення кори на стовбурах та інші ознаки, не характерні для нормального стану дерев) - відмирання дерев

Ступінь пошкодження, ураження: середнє
(поодинокі, слабке, середнє, сильне)

Вид розподілу пошкоджених дерев: куртинний
(поодинокі, груповий, куртинний)

Обсяг ушкодженої деревини на 1 гектарі (окомірно) 30 куб. метрів, у тому числі сухостійної 30 куб. метрів

Ознаки погіршення стану лісових насаджень виявив:

Майстер лісу _____ П.В. Скочок
(посада) (підпис) (ініціали та прізвище)

09 01 2026 року
Лісничий _____ А.П. Петрик
(лісничий (помічник лісничого)) (підпис) (ініціали та прізвище)

09 01 025 року

Висновок інженера відділу (сектору) охорони і захисту лісу державного лісогосподарського (лісомисливського) підприємства або представника державного спеціалізованого лісозахисного підприємства щодо необхідності здійснення лісозахисних чи інших заходів з поліпшення санітарного стану лісів за результатами огляду санітарного стану лісової ділянки:

Потребує проведення ВСП

Інженер ОЗЛ _____ Хоменко О.Ю.
(посада) (підпис) (ініціали та прізвище)
15 02 2026 року

ПОВІДОМЛЕННЯ
про появу ознак погіршення санітарного стану лісових насаджень

Київська область
(Автономна Республіка Крим, область)

Філія «Столичний лісовий офіс» ДП «Ліси України» Білоцерківське надлісництво
(найменування власника лісів, постійного лісокористувача)

Лісництво Томилівське Урочище
квартал № 38 виділ № 5 ділянка № площа 2,9 гектарів

Таксаційна характеристика насадження

Склад 10Сз+Дз, вік 108 років, бонітет 2, середня висота -27метрів, середній діаметр-44сантиметри, повнота 0,7, тип лісу-С2ГДС, рельєф рівнина, експозиція _____, ґрунт _____, підріст _____, підлісок _____

Лісопатологічна характеристика насадження

Вид пошкодження насадження (лісова пожежа, буревій, сніголам, обледеніння, відмирання та всихання дерев, захаращеність, об'їдання шкідниками хвої/листя, наявність гусені, масовий літ метеликів, опадання хвої/листя, відлущення кори на стовбурах та інші ознаки, не характерні для нормального стану дерев) - відмирання дерев

Ступінь пошкодження, ураження: середне
(поодинокі, слабке, середнє, сильне)

Вид розподілу пошкоджених дерев: куртинний
(поодинокий, груповий, куртинний)

Обсяг ушкодженої деревини на 1 гектарі (окомірно) 40 куб. метрів, у тому числі сухостійної 40 куб. метрів

Ознаки погіршення стану лісових насаджень виявив:

Майстер лісу _____ П.В. Скочок
(посада) (підпис) (ініціали та прізвище)

09 01 2025 року
Лісничий _____ А.П. Петрик
(лісничий (помічник лісничого)) (підпис) (ініціали та прізвище)

09 01 2025 року

Висновок інженера відділу (сектору) охорони і захисту лісу державного лісогосподарського (лісомисливського) підприємства або представника державного спеціалізованого лісозахисного підприємства щодо необхідності здійснення лісозахисних чи інших заходів з поліпшення санітарного стану лісів за результатами огляду санітарного стану лісової ділянки:

 Потребує проведення ВСП

Інженер ОЗЛ _____ Хоменко О.Ю.
(посада) (підпис) (ініціали та прізвище)

15 02 2025 року

ПОВІДОМЛЕННЯ
про появу ознак погіршення санітарного стану лісових насаджень

Київська область
(Автономна Республіка Крим, область)

Філія «Столичний лісовий офіс» ДП «Ліси України» Білоцерківське надлісництво
(найменування власника лісів, постійного лісокористувача)

Лісництво Томилівське Урочище
квартал № 61 виділ № 1 ділянка № 4 площа 3,7 гектарів

Таксаційна характеристика насадження

Склад 10Сз+Дз, вік 108 років, бонітет 2, середня висота -28метрів, середній діаметр-44сантиметри, повнота 0,8, тип лісу-С2ГДС, рельєф рівнина, експозиція _____, ґрунт _____, підріст _____, підлісок _____

Лісопатологічна характеристика насадження

Вид пошкодження насадження (лісова пожежа, буревій, сніголам, обледеніння, відмирання та всихання дерев, захаращеність, об'їдання шкідниками хвої/листя, наявність гусені, масовий літ метеликів, опадання хвої/листя, відлущення кори на стовбурах та інші ознаки, не характерні для нормального стану дерев) - відмирання дерев

Ступінь пошкодження, ураження: середнє
(поодинокі, слабке, середнє, сильне)

Вид розподілу пошкоджених дерев: куртинний
(поодинокий, груповий, куртинний)

Обсяг ушкодженої деревини на 1 гектарі (окомірно) 20 куб. метрів, у тому числі сухостійної 20 куб. метрів

Ознаки погіршення стану лісових насаджень виявив:

Майстер лісу

(посада)

(підпис)

П.В. Скочок

(ініціали та прізвище)

09 01 2026 року

Лісничий

(лісничий (помічник лісничого))

(підпис)

А.П. Петрик

(ініціали та прізвище)

09 01 2026 року

Висновок інженера відділу (сектору) охорони і захисту лісу державного лісогосподарського (лісомисливського) підприємства або представника державного спеціалізованого лісозахисного підприємства щодо необхідності здійснення лісозахисних чи інших заходів з поліпшення санітарного стану лісів за результатами огляду санітарного стану лісової ділянки:

Потребує проведення ВСП

Інженер ОЗЛ

(посада)

(підпис)

Хоменко О.Ю.

(ініціали та прізвище)

15 02 2026 року

ПОВІДОМЛЕННЯ
про появу ознак погіршення санітарного стану лісових насаджень

Київська область

(Автономна Республіка Крим, область)

Філія "Столичний лісовий офіс" ДП "Ліси України"

(найменування власника лісів, постійного лісокористувача)

Білоперківське надлісництво Пастівське (Виринське) лісництво, урочище Київський масив
квартал № 24 виділ № 12 ділянка № 7 площа 1,7 гектарів

Таксаційна характеристика насадження

Склад 1013, вік 66 років, бонітет 1, середній діаметр 28 сантиметрів, середня висота 25 метрів, повнота 26, тип лісу В2Д1, рельєф рівнинний, експозиція -, ґрунт -, підріст -, підлісок -

Лісопатологічна характеристика насадження

Вид пошкодження насадження (лісова пожежа, буревій, сніголам, обледеніння, відмирання та всихання дерев, захаращеність, об'їдання шкідниками хвої/листя, наявність гусені, масовий літ метеликів, опадання хвої/листя, відлущення кори на стовбурах та інші ознаки, не характерні для нормального стану дерев) випади дерев, відлущення кори на стовбурах

Ступінь пошкодження, ураження: слабке
(поодиноке, слабке, середнє, сильне)

Вид розподілу пошкоджених дерев: поодинокий
(поодинокий, груповий, куртинний)

Обсяг ушкодженої деревини на 1 гектарі (окомірно) 15 куб. метрів, у тому числі сухостійної 15 куб. метрів

Ознаки погіршення стану лісових насаджень виявив:

Майстер лісу
(посада)
23 01 20 26 року

Н
(підпис)

В.І. Кудименко
(ініціали та прізвище)

Лісничий
(лісничий (помічник лісничого))

[Підпис]
(підпис)

Р.В. Києвака
(ініціали та прізвище)

26 01 20 26 року

Висновок інженера відділу (сектору) охорони і захисту лісу державного лісогосподарського (лісомисливського) підприємства або представника державного спеціалізованого лісозахисного підприємства щодо необхідності здійснення лісозахисних чи інших заходів з поліпшення санітарного стану лісів за результатами огляду санітарного стану лісової ділянки: Потрапило проведення ВСР

Інженер О.В. Ткач
(посада)

[Підпис]
(підпис)

Хомченко О.В.
(ініціали та прізвище)

26 01 2026 року

ПОВІДОМЛЕННЯ
про появу ознак погіршення санітарного стану лісових насаджень

Київська область

(Автономна Республіка Крим, область)

Філія "Столичний лісовий офіс" ДП "Ліси України"

(найменування власника лісів, постійного лісокористувача)

Білоцерківське надлісництво. Частина (Вирішувати) лісництво. урочище Алківський масив
квартал № 37 виділ № 4 ділянка № 1 площа 2,7 гектарів

Таксаційна характеристика насадження

Склад 1013-03-БХ-ЛІТА, вік 71 років, бонітет 1, середній діаметр 92 сантиметрів, середня висота 27 метрів, повнота 0,55, тип лісу С2ГРС, рельєф рівнинний, експозиція _____, ґрунт _____, підріст _____, підлісок _____

Лісопатологічна характеристика насадження

Вид пошкодження насадження (лісова пожежа, буревій, сніголам, обледеніння, відмирання та всихання дерев, захарашеність, об'їдання шкідниками хвої/листя, наявність гусені, масовий літ метеликів, опадання хвої/листя, відлущення кори на стовбурах та інші ознаки, не характерні для нормального стану дерев) вищаві дерева, відлущення кори на стовбурах

Ступінь пошкодження, ураження: поодинокі
(поодинокі, слабе, середнє, сильне)

Вид розподілу пошкоджених дерев: поодинокий
(поодинокий, груповий, куртинний)

Обсяг ушкодженої деревини на 1 гектарі (окомірно) 25 куб. метрів, у тому числі сухостійної 20 куб. метрів

Ознаки погіршення стану лісових насаджень виявив:

Майстер лісу _____ В.Г. Кузьменко
(посада) (підпис) (ініціали та прізвище)

16 02 20 26 року

Лісничий _____ Р.В. Клеванка
(лісничий (помічник лісничого)) (підпис) (ініціали та прізвище)

19 02 20 26 року

Висновок інженера відділу (сектору) охорони і захисту лісу державного лісогосподарського (лісомисливського) підприємства або представника державного спеціалізованого лісозахисного підприємства щодо необхідності здійснення лісозахисних чи інших заходів з поліпшення санітарного стану лісів за результатами огляду санітарного стану лісової ділянки: Запрудити проведення ДСР

Інженер _____ Хмарченко О.Ю.
(посада) (підпис) (ініціали та прізвище)

19 02 20 26 року

ПОВІДОМЛЕННЯ
про появу ознак погіршення санітарного стану лісових насаджень

Київська область

(Автономна Республіка Крим, область)

Філія "Столичний лісовий офіс" ДП "Ліси України"

(найменування власника лісів, постійного лісокористувача)

Білоцерківське надлісництво. Філія (Видишівське) лісництво. урочище Ошовий масив
квартал № 49 виділ № 17 ділянка № - площа 6,3 гектарів

Таксаційна характеристика насадження

Склад 9(3123), вік 83 років, бонітет 1, середній діаметр 38 сантиметрів, середня висота 28 метрів, повнота 0,5, тип лісу С2ТДС, рельєф рівнинний експозиція -, ґрунт -, підріст -, підлісок -

Лісопатологічна характеристика насадження

Вид пошкодження насадження (лісова пожежа, буревій, сніголам, обледеніння, відмирання та всихання дерев, захаращеність, об'їдання шкідниками хвої/листя, наявність гусені, масовий літ метеликів, опадання хвої/листя, відлущення кори на стовбурах та інші ознаки, не характерні для нормального стану дерев) Витанне дерев. Відшарування кори

Ступінь пошкодження, ураження: середнє
(поодинокі, слабке, середнє, сильне)

Вид розподілу пошкоджених дерев: поодинокі
(поодинокий, груповий, куртинний)

Обсяг ушкодженої деревини на 1 гектарі (окомірно) 15 куб. метрів, у тому числі сухостійної 15 куб. метрів

Ознаки погіршення стану лісових насаджень виявив:

Найшур мічу
(посада)
26 01 20 26 року

[підпис]
(підпис)

В.В. Сорока
(ініціали та прізвище)

Лісничий
(лісничий (помічник лісничого))

[підпис]
(підпис)

Р.В. Кивака
(ініціали та прізвище)

28 01 20 26 року

Висновок інженера відділу (сектору) охорони і захисту лісу державного лісогосподарського (лісомисливського) підприємства або представника державного спеціалізованого лісозахисного підприємства щодо необхідності здійснення лісозахисних чи інших заходів з поліпшення санітарного стану лісів за результатами огляду санітарного стану лісової ділянки: Стандробус проведення ВСП

Інженер О.В. Іван.
(посада)
28 01 20 26 року

[підпис]
(підпис)

Хоменко О.Ю.
(ініціали та прізвище)

ПОВІДОМЛЕННЯ
про появу ознак погіршення санітарного стану лісових насаджень

Київська область

(Автономна Республіка Крим, область)

Філія "Столичний лісовий офіс" ДП "Ліси України"

(найменування власника лісів, постійного лісокористувача)

Білоперківське надлісництво, Растівське (Важиринівське) лісництво, урочище Окровий масив
квартал № 66 виділ № 9 ділянка № 1 площа 9,1 гектарів

Таксаційна характеристика насаджень

Склад 9132Д3+Б17, вік 68 років, бонітет 1, середній діаметр 28 сантиметрів, середня висота 26 метрів, повнота 0,5, тип лісу в2 ГДС, рельєф рівнинний, експозиція —, ґрунт —, підріст —, підлісок —

Лісопатологічна характеристика насаджень

Вид пошкодження насаджень (лісова пожежа, буревій, сніголам, обледеніння, відмирання та всихання дерев, захаращеність, об'їдання шкідниками хвої/листя, наявність гусені, масовий літ метеликів, опадання хвої/листя, відлущення кори на стовбурах та інші ознаки, не характерні для нормального стану дерев) випадки дерев, відлущення кори на стовбурах

Ступінь пошкодження, ураження: середнє
(поодинокі, слабке, середнє, сильне)

Вид розподілу пошкоджених дерев: поодинокі
(поодинокі, груповий, куртинний)

Обсяг ушкодженої деревини на 1 гектарі (окомірно) 20 куб. метрів, у тому числі сухостійної 15 куб. метрів

Ознаки погіршення стану лісових насаджень виявив:

<u>Майстер лісу</u> (посада) <u>02 02 2026</u> року	<u>[підпис]</u> (підпис)	<u>С.В. Сорока</u> (ініціали та прізвище)
<u>лісничий (помічник лісничого)</u> <u>04 02 2026</u> року	<u>[підпис]</u> (підпис)	<u>Р.В. Киселюк</u> (ініціали та прізвище)

Висновок інженера відділу (сектору) охорони і захисту лісу державного лісогосподарського (лісомисливського) підприємства або представника державного спеціалізованого лісозахисного підприємства щодо необхідності здійснення лісозахисних чи інших заходів з поліпшення санітарного стану лісів за результатами огляду санітарного стану лісової ділянки: Попередити проведення ВАР

<u>Інженер ОУА Іпаті</u> (посада) <u>04 02 2026</u> року	<u>[підпис]</u> (підпис)	<u>Хомченко О.О.</u> (ініціали та прізвище)
--	-----------------------------	--