

## ПОВІДОМЛЕННЯ про появу ознак погіршення санітарного стану лісових насаджень

Рівненська область

(Автономна Республіка Крим, область)

ССВК «Селянський ліс»

(найменування власника лісів, постійного лісокористувача)

Лісництво Карпилівське урочище \_\_\_\_\_ квартал № 45  
виділ № 12 ділянка № 1 площа 1.0 гектарів

### Таксаційна характеристика насадження

Склад 6БпЗВлчЮс+Сз, вік 36 років, бонітет 2, середній діаметр 16 сантиметрів, середня висота 15 метрів, повнота 0.7, тип лісу СЗГД, рельєф рівнинний, експозиція   , ґрунт   , підріст   , підлісок   

### Лісопатологічна характеристика насадження

Вид пошкодження насадження (лісова пожежа, буревій, сніголам, обледеніння, відмирання та всихання дерев, захаращеність, об'їдання шкідниками хвої/листя, наявність гусені, масовий літ метеликів, опадання хвої/листя, відлущення кори на стовбурах та інші ознаки, не характерні для нормального стану дерев) вітровал, бурелом

Ступінь пошкодження, ураження: сильне  
(поодинокі, слабке, середнє, сильне)

Вид розподілу пошкоджених дерев: куртинний  
(поодинокий, груповий, куртинний)

Обсяг ушкодженої деревини на 1 гектарі (окомірно) 41 куб. метрів, у тому числі сухостійної 15 куб. метрів

Ознаки погіршення стану лісових насаджень виявив:

майстер лісу \_\_\_\_\_ В. А. Кляпко  
(посада) \_\_\_\_\_ (ініціали та прізвище)

03 лютого 2026 року

лісничий \_\_\_\_\_ М. П. Бричка  
(лісничий (помічник лісничого)) \_\_\_\_\_ (ініціали та прізвище)

03 лютого 2026 року

Висновок інженера відділу (сектору) охорони і захисту лісу державного лісогосподарського (лісомисливського) підприємства або представника державного спеціалізованого лісозахисного підприємства щодо необхідності здійснення лісозахисних чи інших заходів з поліпшення санітарного стану лісів за результатами огляду санітарного стану лісової ділянки: потребус санітарної суцільної рубки.

інженер ОЗЛ \_\_\_\_\_ В. І. Рогульчик  
(посада) \_\_\_\_\_ (ініціали та прізвище)

05 02 2026 року

**ПОВІДОМЛЕННЯ**  
**про появу ознак погіршення санітарного стану лісових насаджень**

Рівненська область

(Автономна Республіка Крим, область)

ССВК «Селянський ліс»

(найменування власника лісів, постійного лісокористувача)

Лісництво Карпилівське урочище \_\_\_\_\_ квартал № 52  
виділ № 25 ділянка № 2 площа 0.3 гектарів

Таксаційна характеристика насадження

Склад 10Сз+Бп, вік 45 років, бонітет 2, середній діаметр 16 сантиметрів, середня висота 15 метрів, повнота 0.4, тип лісу В2ДС, рельєф рівнинний, експозиція \_\_\_\_\_, ґрунт \_\_\_\_\_, підріст \_\_\_\_\_, підлісок \_\_\_\_\_

Лісопатологічна характеристика насадження

Вид пошкодження насадження (лісова пожежа, буревій, сніголам, обледеніння, відмирання та всихання дерев, захаращеність, об'їдання шкідниками хвої/листя, наявність гусені, масовий літ метеликів, опадання хвої/листя, відлущення кори на стовбурах та інші ознаки, не характерні для нормального стану дерев) стовбурові шкідники


Ступінь пошкодження, ураження: сильне  
(поодинокі, слабке, середнє, сильне)

Вид розподілу пошкоджених дерев: куртинний  
(поодинокий, груповий, куртинний)

Обсяг ушкодженої деревини на 1 гектарі (окомірно) 87 куб. метрів, у тому числі сухостійної 25 куб. метрів

Ознаки погіршення стану лісових насаджень виявив:


майстер лісу  
(посада)

  
(підпис)

С. В. Бричка  
(ініціали та прізвище)

12 січня 2026 року

лісничий  
(лісничий (помічник лісничого))


  
(підпис)

М. Н. Бричка  
(ініціали та прізвище)

12 січня 2026 року

Висновок інженера відділу (сектору) охорони і захисту лісу державного лісогосподарського (лісомисливського) підприємства або представника державного спеціалізованого лісозахисного підприємства щодо необхідності здійснення лісозахисних чи інших заходів з поліпшення санітарного стану лісів за результатами огляду санітарного стану лісової ділянки: потребус санітарної суцільної рубки.

інженер ОЗЛ  
(посада)

  
(підпис)

В. І. Рогульчик  
(ініціали та прізвище)

13 01 2026 року

**ПОВІДОМЛЕННЯ**  
**про появу ознак погіршення санітарного стану лісових насаджень**

Рівненська область

(Автономна Республіка Крим, область)

ССВК «Селянський ліс»

(найменування власника лісів, постійного лісокористувача)

Лісництво Карпилівське урочище \_\_\_\_\_ квартал № 52  
виділ № 43 ділянка № \_\_\_\_\_ площа 0.5 гектарів

Таксаційна характеристика насадження

Склад 10Сз, вік 45 років, бонітет 2, середній діаметр 14 сантиметрів, середня висота 14 метрів, повнота 0.8, тип лісу A2C, рельєф рівнинний, експозиція \_\_\_\_\_, ґрунт \_\_\_\_\_, підріст \_\_\_\_\_, підлісок \_\_\_\_\_

Лісопатологічна характеристика насадження

Вид пошкодження насадження (лісова пожежа, буревій, сніголам, обледеніння, відмирання та всихання дерев, захаращеність, об'їдання шкідниками хвої/листя, наявність гусені, масовий літ метеликів, опадання хвої/листя, відлущення кори на стовбурах та інші ознаки, не характерні для нормального стану дерев) стовбурові шкідники

Ступінь пошкодження, ураження: сильне  
(поодинокі, слабке, середнє, сильне)

Вид розподілу пошкоджених дерев: куртинний  
(поодинокий, груповий, куртинний)

Обсяг ушкодженої деревини на 1 гектарі (окомірно) 88 куб. метрів, у тому числі сухостійної 30 куб. метрів

Ознаки погіршення стану лісових насаджень виявив:


майстер лісу  
(посада)

  
(підпис)

С. В. Бричка  
(ініціали та прізвище)

12 січня 2026 року

лісничий  
(лісничий (помічник лісничого))

  
(підпис)

М. П. Бричка  
(ініціали та прізвище)

12 січня 2026 року

Висновок інженера відділу (сектору) охорони і захисту лісу державного лісогосподарського (лісомисливського) підприємства або представника державного спеціалізованого лісозахисного підприємства щодо необхідності здійснення лісозахисних чи інших заходів з поліпшення санітарного стану лісів за результатами огляду санітарного стану лісової ділянки: потребус санітарної суцільної рубки.

інженер ОЗЛ  
(посада)

  
(підпис)

В. І. Рогульчик  
(ініціали та прізвище)

13 01 2026 року

**ПОВІДОМЛЕННЯ**  
**про появу ознак погіршення санітарного стану лісових насаджень**

Рівненська область

(Автономна Республіка Крим, область)

ССВК «Селянський ліс»

(найменування власника лісів, постійного лісокористувача)

Лісництво Карпилівське урочище \_\_\_\_\_ квартал № 57  
виділ № 20 ділянка № 2 площа 1,0 гектарів

Таксаційна характеристика насадження

Склад 10Сз, вік 30 років, бонітет 2, середній діаметр 16 сантиметрів, середня висота 14 метрів, повнота 0,1, тип лісу ВЗДС, рельєф рівнинний, експозиція \_\_\_\_\_, ґрунт \_\_\_\_\_, підріст \_\_\_\_\_, підлісок \_\_\_\_\_

Лісопатологічна характеристика насадження

Вид пошкодження насадження (лісова пожежа, буревій, сніголам, обледеніння, відмирання та всихання дерев, захараченість, об'їдання шкідниками хвої/листя, наявність гусені, масовий літ метеликів, опадання хвої/листя, відлущення кори на стовбурах та інші ознаки, не характерні для нормального стану дерев) стовбурові шкідники

Ступінь пошкодження, ураження: сильне  
(поодинокі, слабке, середнє, сильне)

Вид розподілу пошкоджених дерев: куртинний  
(поодинокий, груповий, куртинний)

Обсяг ушкодженої деревини на 1 гектарі (окомірно) 55 куб. метрів, у тому числі сухостійної 20 куб. метрів

Ознаки погіршення стану лісових насаджень виявив:

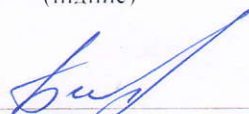
майстер лісу  
(посада)

  
(підпис)

С. В. Бричка  
(ініціали та прізвище)

12 січня 2026 року

лісничий  
(лісничий (помічник лісничого))

  
(підпис)

М. П. Бричка  
(ініціали та прізвище)

12 січня 2026 року

Висновок інженера відділу (сектору) охорони і захисту лісу державного лісогосподарського (лісомисливського) підприємства або представника державного спеціалізованого лісозахисного підприємства щодо необхідності здійснення лісозахисних чи інших заходів з поліпшення санітарного стану лісів за результатами огляду санітарного стану лісової ділянки: потребус санітарної суцільної рубки.

інженер ОЗЛ  
(посада)

  
(підпис)

В. І. Рогульчик  
(ініціали та прізвище)

13 01 2026 року

**ПОВІДОМЛЕННЯ**  
**про появу ознак погіршення санітарного стану лісових насаджень**

Рівненська область

(Автономна Республіка Крим, область)

ССВК «Селянський ліс»

(найменування власника лісів, постійного лісокористувача)

Лісництво Карпилівське урочище \_\_\_\_\_ квартал № 60  
виділ № 5 ділянка № 3 площа 1,0 гектарів

Таксаційна характеристика насадження

Склад 4Влч1Яв5Гз+Бп+Ос, вік 61 років, бонітет 2, середній діаметр 24 сантиметрів,  
середня висота 20 метрів, повнота 0,3, тип лісу С4ВЛЧ, рельєф рівнинний,  
експозиція   , ґрунт   , підріст   , підлісок   

Лісопатологічна характеристика насадження

Вид пошкодження насадження (лісова пожежа, буревій, сніголам, обледеніння, відмирання та всихання дерев, захаращеність, об'їдання шкідниками хвої/листя, наявність гусені, масовий літ метеликів, опадання хвої/листя, відлущення кори на стовбурах та інші ознаки, не характерні для нормального стану дерев) вітровал, бурелом

Ступінь пошкодження, ураження: сильне  
(поодинокі, слабке, середнє, сильне)

Вид розподілу пошкоджених дерев: куртинний  
(поодинокий, груповий, куртинний)

Обсяг ушкодженої деревини на 1 гектарі (окомірно) 51 куб. метрів, у тому числі сухостійної 20 куб. метрів

Ознаки погіршення стану лісових насаджень виявив:

майстер лісу  
(посада)

04.06.2025 року

[підпис]  
(підпис)

В. А. Кляпко  
(ініціали та прізвище)

лісничий

(лісничий (помічник лісничого))

04.06.2025 року

[підпис]  
(підпис)

М. П. Брчка  
(ініціали та прізвище)

Висновок інженера відділу (сектору) охорони і захисту лісу державного лісогосподарського (лісомисливського) підприємства або представника державного спеціалізованого лісозахисного підприємства щодо необхідності здійснення лісозахисних чи інших заходів з поліпшення санітарного стану лісів за результатами огляду санітарного стану лісової ділянки: потребус санітарної суцільної рубки.

інженер ОЗЛ  
(посада)

06.06.2025 року

[підпис]  
(підпис)

В. І. Рогульчик  
(ініціали та прізвище)

**ПОВІДОМЛЕННЯ**  
**про появу ознак погіршення санітарного стану лісових насаджень**

Рівненська область

(Автономна Республіка Крим, область)

ССВК «Селянський ліс»

(найменування власника лісів, постійного лісокористувача)

Лісництво Карпилівське урочище \_\_\_\_\_ квартал № 60  
виділ № 8 ділянка № 1 площа 0.7 гектарів

Таксаційна характеристика насадження

Склад 6КлГ1ЯвЗГз, вік 30 років, бонітет 2, середній діаметр 14 сантиметрів, середня висота 14 метрів, повнота 0.6, тип лісу С4ВЛЧ, рельєф рівнинний, експозиція \_\_\_\_\_, ґрунт \_\_\_\_\_, підріст \_\_\_\_\_, підлісок \_\_\_\_\_

Лісопатологічна характеристика насадження

Вид пошкодження насадження (лісова пожежа, буревій, сніголам, обледеніння, відмирання та всихання дерев, захаращеність, об'їдання шкідниками хвої/листя, наявність гусені, масовий літ метеликів, опадання хвої/листя, відлущення кори на стовбурах та інші ознаки, не характерні для нормального стану дерев) вітровал, бурелом

Ступінь пошкодження, ураження: сильне  
(поодинокі, слабке, середнє, сильне)

Вид розподілу пошкоджених дерев: куртинний  
(поодинокий, груповий, куртинний)

Обсяг ушкодженної деревини на 1 гектарі (окомірно) 73 куб. метрів, у тому числі сухостійної 25 куб. метрів

Ознаки погіршення стану лісових насаджень виявив:

майстер лісу  
(посада)

[підпис]  
(підпис)

В. А. Кляпко  
(ініціали та прізвище)

04.06.2025 року

лісничий  
(лісничий (помічник лісничого))

[підпис]  
(підпис)

М. П. Брчка  
(ініціали та прізвище)

04.06.2025 року

Висновок інженера відділу (сектору) охорони і захисту лісу державного лісогосподарського (лісомисливського) підприємства або представника державного спеціалізованого лісозахисного підприємства щодо необхідності здійснення лісозахисних чи інших заходів з поліпшення санітарного стану лісів за результатами огляду санітарного стану лісової ділянки: потребус санітарної суцільної рубки.

інженер ОЗЛ  
(посада)

[підпис]  
(підпис)

В. І. Рогульчик  
(ініціали та прізвище)

06.06.2025р. року

**ПОВІДОМЛЕННЯ**  
**про появу ознак погіршення санітарного стану лісових насаджень**

Рівненська область

(Автономна Республіка Крим, область)

ССВК «Селянський ліс»

(найменування власника лісів, постійного лісокористувача)

Лісництво Кам'янське урочище \_\_\_\_\_ квартал № 60  
виділ № 41 ділянка № 1 площа 1.0 гектарів

Таксаційна характеристика насадження

Склад 6Сз(52)4Сз(30) , вік 52 років, бонітет 2 , середній діаметр 20 сантиметрів, середня висота 15 метрів, повнота\* 0.50 , тип лісу A2C , рельєф рівнинний , експозиція \_\_\_\_\_ , ґрунт \_\_\_\_\_ , підріст \_\_\_\_\_ , підлісок \_\_\_\_\_

Лісопатологічна характеристика насадження

Вид пошкодження насадження (лісова пожежа, буревій, сніголам, обледеніння, відмирання та всихання дерев, захаращеність, об'їдання шкідниками хвої/листя, наявність гусені, масовий літ метеликів, опадання хвої/листя, відлущення кори на стовбурах та інші ознаки, не характерні для нормального стану дерев) стовбурові шкідники

Ступінь пошкодження, ураження: сильне  
(поодинокі, слабке, середнє, сильне)

Вид розподілу пошкоджених дерев: куртинний  
(поодинокий, груповий, куртинний)

Обсяг ушкодженої деревини на 1 гектарі (окомірно) 83 куб. метрів, у тому числі сухостійної 30 куб. метрів

Ознаки погіршення стану лісових насаджень виявив:

майстер лісу  
(посада)

  
(підпис)

А. М. Борисовець  
(ініціали та прізвище)

09 січня 2026 року

лісничий  
(лісничий (помічник лісничого))

  
(підпис)

М. В. Молчанович  
(ініціали та прізвище)

09 січня 2026 року

Висновок інженера відділу (сектору) охорони і захисту лісу державного лісогосподарського (лісомисливського) підприємства або представника державного спеціалізованого лісозахисного підприємства щодо необхідності здійснення лісозахисних чи інших заходів з поліпшення санітарного стану лісів за результатами огляду санітарного стану лісової ділянки: потребус санітарної суцільної рубки.

інженер ОЗЛ  
(посада)

  
(підпис)

В. І. Рогульчик  
(ініціали та прізвище)

12 01 2026 року

**ПОВІДОМЛЕННЯ**  
**про появу ознак погіршення санітарного стану лісових насаджень**

Рівненська область

(Автономна Республіка Крим, область)

ССВК «Селянський ліс»

(найменування власника лісів, постійного лісокористувача)

Лісництво Кам'янське урочище \_\_\_\_\_ квартал № 1  
виділ № 90 ділянка № 1 площа 0,7 гектарів

Таксаційна характеристика насадження

Склад 7СзЗБп+Ос, вік 56 років, бонітет 1, середній діаметр 20 сантиметрів, середня висота 19 метрів, повнота 0,70, тип лісу ВЗДС, рельєф рівнинний, експозиція \_\_\_\_\_, ґрунт \_\_\_\_\_, підріст \_\_\_\_\_, підлісок \_\_\_\_\_

Лісопатологічна характеристика насадження

Вид пошкодження насадження (лісова пожежа, буревій, сніголам, обледеніння, відмирання та всихання дерев, захаращеність, об'їдання шкідниками хвої/листя, наявність гусені, масовий літ метеликів, опадання хвої/листя, відлущення кори на стовбурах та інші ознаки, не характерні для нормального стану дерев) стовбурові шкідники

Ступінь пошкодження, ураження: сильне  
(поодинокі, слабе, середнє, сильне)

Вид розподілу пошкоджених дерев: куртинний  
(поодинокий, груповий, куртинний)

Обсяг ушкодженої деревини на 1 гектарі (окомірно) 53 куб. метрів, у тому числі сухостійної 20 куб. метрів

Ознаки погіршення стану лісових насаджень виявив:

майстер лісу  
(посада)

[підпис]  
(підпис)

А. М. Борисовець  
(ініціали та прізвище)

09 січня 2026 року

лісничий  
(лісничий (помічник лісничого))

[підпис]  
(підпис)

М. В. Молчанович  
(ініціали та прізвище)

09 січня 2026 року

Висновок інженера відділу (сектору) охорони і захисту лісу державного лісогосподарського (лісомисливського) підприємства або представника державного спеціалізованого лісозахисного підприємства щодо необхідності здійснення лісозахисних чи інших заходів з поліпшення санітарного стану лісів за результатами огляду санітарного стану лісової ділянки: потребує санітарної суцільної рубки.

інженер ОЗЛ  
(посада)

[підпис]  
(підпис)

В. І. Рогульчик  
(ініціали та прізвище)

12 01 2026 року

**ПОВІДОМЛЕННЯ**  
**про появу ознак погіршення санітарного стану лісових насаджень**

Рівненська область

(Автономна Республіка Крим, область)

ССВК «Селянський ліс»

(найменування власника лісів, постійного лісокористувача)

Лісництво Сновидовицьке урочище \_\_\_\_\_ квартал № 14  
виділ № 5 ділянка № 1 площа 1.0 гектарів

Таксаційна характеристика насадження

Склад 6Влч3Бп1Сз+Ос, вік 50 років, бонітет 2, середній діаметр 24 сантиметрів, середня висота 20 метрів, повнота 0.60, тип лісу С4ВЛЧ, рельєф рівнинний, експозиція \_\_\_\_\_, ґрунт \_\_\_\_\_, підріст \_\_\_\_\_, підлісок \_\_\_\_\_

Лісопатологічна характеристика насадження

Вид пошкодження насадження (лісова пожежа, буревій, сніголам, обледеніння, відмирання та всихання дерев, захаращеність, об'їдання шкідниками хвої/листя, наявність гусени, масовий літ метеликів, опадання хвої/листя, відлущення кори на стовбурах та інші ознаки, не характерні для нормального стану дерев) вітровал, бурелом

Ступінь пошкодження, ураження: сильне  
(поодинокі, слабке, середнє, сильне)

Вид розподілу пошкоджених дерев: куртинний  
(поодинокий, груповий, куртинний)

Обсяг ушкодженої деревини на 1 гектарі (окомірно) 161 куб. метрів, у тому числі сухостійної 30 куб. метрів

Ознаки погіршення стану лісових насаджень виявив:


в.о. лісничого  
(посада)

  
(підпис)

Руднік С. О.  
(ініціали та прізвище)

5 лютого 2026 року

інженер ОЗЛ  
(лісничий (помічник лісничого))

  
(підпис)

І. В. Рогульчик  
(ініціали та прізвище)

5 лютого 2026 року

Висновок інженера відділу (сектору) охорони і захисту лісу державного лісогосподарського (лісомисливського) підприємства або представника державного спеціалізованого лісозахисного підприємства щодо необхідності здійснення лісозахисних чи інших заходів з поліпшення санітарного стану лісів за результатами огляду санітарного стану лісової ділянки: **потребус санітарної суцільної рубки.**

інженер ОЗЛ  
(посада)

  
(підпис)

І. В. Рогульчик  
(ініціали та прізвище)

09 02 2026 року

**ПОВІДОМЛЕННЯ**  
**про появу ознак погіршення санітарного стану лісових насаджень**

Рівненська область

(Автономна Республіка Крим, область)

ССВК «Селянський ліс»

(найменування власника лісів, постійного лісокористувача)

Лісництво Блажівське урочище \_\_\_\_\_ квартал № 4  
виділ № 58 ділянка № 4 площа 1.0 гектарів

Таксаційна характеристика насадження

Склад 8Сз2Бп, вік 61 років, бонітет 3, середній діаметр 24 сантиметрів, середня висота 16 метрів, повнота 0.4, тип лісу В4ДСО, рельєф рівнинний, експозиція \_\_\_\_\_, ґрунт \_\_\_\_\_, підріст \_\_\_\_\_, підлісок \_\_\_\_\_

Лісопатологічна характеристика насадження

Вид пошкодження насадження (лісова пожежа, буревій, сніголам, обледеніння, відмирання та всихання дерев, захаращеність, об'їдання шкідниками хвої/листя, наявність гусені, масовий літ метеликів, опадання хвої/листя, відлущення кори на стовбурах та інші ознаки, не характерні для нормального стану дерев) стовбурові шкідники

Ступінь пошкодження, ураження: сильне  
(поодинокі, слабке, середнє, сильне)

Вид розподілу пошкоджених дерев: куртинний  
(поодинокий, груповий, куртинний)

Обсяг ушкодженої деревини на 1 гектарі (окомірно) 65 куб. метрів, у тому числі сухостійної 25 куб. метрів

Ознаки погіршення стану лісових насаджень виявив:

майстер лісу  
(посада)

цв  
(підпис)

Р. І. Мисюкевич  
(ініціали та прізвище)

02 лютого 2026 року

лісничий  
(лісничий (помічник лісничого))

Рос  
(підпис)

С. І. Рогульчик  
(ініціали та прізвище)

02 лютого 2026 року

Висновок інженера відділу (сектору) охорони і захисту лісу державного лісогосподарського (лісомисливського) підприємства або представника державного спеціалізованого лісозахисного підприємства щодо необхідності здійснення лісозахисних чи інших заходів з поліпшення санітарного стану лісів за результатами огляду санітарного стану лісової ділянки: потребус санітарної суцільної рубки.

інженер ОЗЛ  
(посада)

Вос  
(підпис)

В. І. Рогульчик  
(ініціали та прізвище)

04 02 2026 року

**ПОВІДОМЛЕННЯ**  
**про появу ознак погіршення санітарного стану лісових насаджень**

Рівненська область

(Автономна Республіка Крим, область)

ССВК «Селянський ліс»

(найменування власника лісів, постійного лісокористувача)

Лісництво Блажівське урочище \_\_\_\_\_ квартал № 4  
виділ № 60 ділянка № 2 площа 1.0 гектарів

Таксаційна характеристика насадження

Склад 9С31Бп, вік 51 років, бонітет 2, середній діаметр 22 сантиметрів, середня висота 17 метрів, повнота 0.7, тип лісу ВЗДС, рельєф рівнинний, експозиція \_\_\_\_\_, ґрунт \_\_\_\_\_, підріст \_\_\_\_\_, підлісок \_\_\_\_\_

Лісопатологічна характеристика насадження

Вид пошкодження насадження (лісова пожежа, буревій, сніголам, обледеніння, відмирання та всихання дерев, захаращеність, об'їдання шкідниками хвої/листя, наявність гусені, масовий літ метеликів, опадання хвої/листя, відлущення кори на стовбурах та інші ознаки, не характерні для нормального стану дерев) стовбурові шкідники

Ступінь пошкодження, ураження: сильне  
(поодинокі, слабке, середнє, сильне)

Вид розподілу пошкоджених дерев: куртинний  
(поодинокий, груповий, куртинний)

Обсяг ушкодженої деревини на 1 гектарі (окомірно) 81 куб. метрів, у тому числі сухостійної 25 куб. метрів

Ознаки погіршення стану лісових насаджень виявив:

майстер лісу  
(посада)

ММ  
(підпис)

Р. І. Мисюкевич  
(ініціали та прізвище)

02 лютого 2026 року

лісничий  
(лісничий (помічник лісничого))

Рса  
(підпис)

С. І. Рогульчик  
(ініціали та прізвище)

02 лютого 2026 року

Висновок інженера відділу (сектору) охорони і захисту лісу державного лісогосподарського (лісомисливського) підприємства або представника державного спеціалізованого лісозахисного підприємства щодо необхідності здійснення лісозахисних чи інших заходів з поліпшення санітарного стану лісів за результатами огляду санітарного стану лісової ділянки: потребус санітарної суцільної рубки.

інженер ОЗЛ  
(посада)

Врл  
(підпис)

В. І. Рогульчик  
(ініціали та прізвище)

04 02 2026 року

**ПОВІДОМЛЕННЯ**  
**про появу ознак погіршення санітарного стану лісових насаджень**

Рівненська область

(Автономна Республіка Крим, область)

ССВК «Селянський ліс»

(найменування власника лісів, постійного лісокористувача)

Лісництво Блажівське урочище \_\_\_\_\_ квартал № 4  
виділ № 89 ділянка № 1 площа 0,9 гектарів

Таксаційна характеристика насадження

Склад 9С31Бп, вік 46 років, бонітет 3, середній діаметр 16 сантиметрів, середня висота 13 метрів, повнота 0,7, тип лісу А2С, рельєф рівнинний, експозиція \_\_\_\_\_, ґрунт \_\_\_\_\_, підріст \_\_\_\_\_, підлісок \_\_\_\_\_

Лісопатологічна характеристика насадження

Вид пошкодження насадження (лісова пожежа, буревій, сніголам, обледеніння, відмирання та всихання дерев, захаращеність, об'їдання шкідниками хвої/листя, наявність гусені, масовий літ метеликів, опадання хвої/листя, відлущення кори на стовбурах та інші ознаки, не характерні для нормального стану дерев) стовбурові шкідники

Ступінь пошкодження, ураження: сильне  
(поодинокі, слабке, середнє, сильне)

Вид розподілу пошкоджених дерев: куртинний  
(поодинокий, груповий, куртинний)

Обсяг ушкодженої деревини на 1 гектарі (окомірно) 56 куб. метрів, у тому числі сухостійної 20 куб. метрів

Ознаки погіршення стану лісових насаджень виявив:

майстер лісу  
(посада)

[підпис]  
(підпис)

Р. І. Мисюкевич  
(ініціали та прізвище)

02 лютого 2026 року

лісничий  
(лісничий (помічник лісничого))

[підпис]  
(підпис)

С. І. Рогульчик  
(ініціали та прізвище)

02 лютого 2026 року

Висновок інженера відділу (сектору) охорони і захисту лісу державного лісогосподарського (лісомисливського) підприємства або представника державного спеціалізованого лісозахисного підприємства щодо необхідності здійснення лісозахисних чи інших заходів з поліпшення санітарного стану лісів за результатами огляду санітарного стану лісової ділянки: потребує санітарної суцільної рубки.

інженер ОЗЛ  
(посада)

[підпис]  
(підпис)

В. І. Рогульчик  
(ініціали та прізвище)

04 02 2026 року

**ПОВІДОМЛЕННЯ**  
**про появу ознак погіршення санітарного стану лісових насаджень**

Рівненська область

(Автономна Республіка Крим, область)

ССВК «Селянський ліс»

(найменування власника лісів, постійного лісокористувача)

Лісництво Блажівське урочище \_\_\_\_\_ квартал № 5  
виділ № 33 ділянка № 1 площа 0.8 гектарів

Таксаційна характеристика насадження

Склад 10Сз, вік 61 років, бонітет 4, середній діаметр 18 сантиметрів, середня висота 12 метрів, повнота 0.5, тип лісу А1С, рельєф рівнинний, експозиція \_\_\_\_\_, ґрунт \_\_\_\_\_, підріст \_\_\_\_\_, підлісок \_\_\_\_\_

Лісопатологічна характеристика насадження

Вид пошкодження насадження (лісова пожежа, буревій, сніголам, обледеніння, відмирання та всихання дерев, захаращеність, об'їдання шкідниками хвої/листя, наявність гусені, масовий літ метеликів, опадання хвої/листя, відлущення кори на стовбурах та інші ознаки, не характерні для нормального стану дерев) стовбурові шкідники

Ступінь пошкодження, ураження: сильне  
(поодинокі, слабке, середнє, сильне)

Вид розподілу пошкоджених дерев: куртинний  
(поодинокий, груповий, куртинний)

Обсяг ушкодженої деревини на 1 гектарі (окомірно) 65 куб. метрів, у тому числі сухостійної 20 куб. метрів

Ознаки погіршення стану лісових насаджень виявив:

майстер лісу  
(посада)

[підпис]  
(підпис)

Р. І. Мисюкевич  
(ініціали та прізвище)

02 лютого 2026 року

лісничий  
(лісничий (помічник лісничого))

[підпис]  
(підпис)

С. І. Рогульчик  
(ініціали та прізвище)

02 лютого 2026 року

Висновок інженера відділу (сектору) охорони і захисту лісу державного лісогосподарського (лісомисливського) підприємства або представника державного спеціалізованого лісозахисного підприємства щодо необхідності здійснення лісозахисних чи інших заходів з поліпшення санітарного стану лісів за результатами огляду санітарного стану лісової ділянки: потребує санітарної суцільної рубки.

інженер ОЗЛ  
(посада)

[підпис]  
(підпис)

В. І. Рогульчик  
(ініціали та прізвище)

04 02 2026 року

**ПОВІДОМЛЕННЯ**  
**про появу ознак погіршення санітарного стану лісових насаджень**

Рівненська область

(Автономна Республіка Крим, область)

ССВК «Селянський ліс»

(найменування власника лісів, постійного лісокористувача)

Лісництво Блажівське урочище \_\_\_\_\_ квартал № 6  
виділ № 19 ділянка № 1 площа 0.5 гектарів

Таксаційна характеристика насадження

Склад 10Сз, вік 61 років, бонітет 3, середній діаметр 20 сантиметрів, середня висота 15 метрів, повнота 0.6, тип лісу А1С, рельєф рівнинний, експозиція \_\_\_\_\_, ґрунт \_\_\_\_\_, підріст \_\_\_\_\_, підлісок \_\_\_\_\_

Лісопатологічна характеристика насадження

Вид пошкодження насадження (лісова пожежа, буревій, сніголам, обледеніння, відмирання та всихання дерев, захаращеність, об'їдання шкідниками хвої/листя, наявність гусені, масовий літ метеликів, опадання хвої/листя, відлущення кори на стовбурах та інші ознаки, не характерні для нормального стану дерев) стовбурові шкідники

Ступінь пошкодження, ураження: сильне  
(поодинокі, слабке, середнє, сильне)

Вид розподілу пошкоджених дерев: куртинний  
(поодинокий, груповий, куртинний)

Обсяг ушкодженої деревини на 1 гектарі (окомірно) 54 куб. метрів, у тому числі сухостійної 20 куб. метрів

Ознаки погіршення стану лісових насаджень виявив:

майстер лісу  
(посада)

[підпис]  
(підпис)

М. Д. Маринич  
(ініціали та прізвище)

02 лютого 2026 року

лісничий  
(лісничий (помічник лісничого))

[підпис]  
(підпис)

С. І. Рогульчик  
(ініціали та прізвище)

02 лютого 2026 року

Висновок інженера відділу (сектору) охорони і захисту лісу державного лісогосподарського (лісомисливського) підприємства або представника державного спеціалізованого лісозахисного підприємства щодо необхідності здійснення лісозахисних чи інших заходів з поліпшення санітарного стану лісів за результатами огляду санітарного стану лісової ділянки: потребує санітарної суцільної рубки.

інженер ОЗЛ  
(посада)

[підпис]  
(підпис)

В. І. Рогульчик  
(ініціали та прізвище)

04 02 2026 року

**ПОВІДОМЛЕННЯ**  
**про появу ознак погіршення санітарного стану лісових насаджень**

Рівненська область

(Автономна Республіка Крим, область)

ССВК «Селянський ліс»

(найменування власника лісів, постійного лісокористувача)

Лісництво Блажівське урочище \_\_\_\_\_ квартал № 6  
виділ № 81 ділянка № \_\_\_\_\_ площа 0.4 гектарів

Таксаційна характеристика насадження

Склад 6Сз(51)4Сз(56), вік 51 років, бонітет 3, середній діаметр 18 сантиметрів, середня висота 12 метрів, повнота 0.5, тип лісу А1С, рельєф рівнинний, експозиція \_\_\_\_\_, ґрунт \_\_\_\_\_, підріст \_\_\_\_\_, підлісок \_\_\_\_\_

Лісопатологічна характеристика насадження

Вид пошкодження насадження (лісова пожежа, буревій, сніголам, обледеніння, відмирання та всихання дерев, захаращеність, об'їдання шкідниками хвої/листя, наявність гусені, масовий літ метеликів, опадання хвої/листя, відлущення кори на стовбурах та інші ознаки, не характерні для нормального стану дерев) стовбурові шкідники

Ступінь пошкодження, ураження: сильне  
(поодинокі, слабке, середнє, сильне)

Вид розподілу пошкоджених дерев: куртинний  
(поодинокий, груповий, куртинний)

Обсяг ушкодженої деревини на 1 гектарі (окомірно) 73 куб. метрів, у тому числі сухостійної 30 куб. метрів

Ознаки погіршення стану лісових насаджень виявив:

майстер лісу  
(посада)

  
(підпис)

М. Д. Маринич  
(ініціали та прізвище)

02 лютого 2026 року

лісничий  
(лісничий (помічник лісничого))


  
(підпис)

С. І. Рогульчик  
(ініціали та прізвище)

02 лютого 2026 року

Висновок інженера відділу (сектору) охорони і захисту лісу державного лісогосподарського (лісомисливського) підприємства або представника державного спеціалізованого лісозахисного підприємства щодо необхідності здійснення лісозахисних чи інших заходів з поліпшення санітарного стану лісів за результатами огляду санітарного стану лісової ділянки: потребус санітарної суцільної рубки.

інженер ОЗЛ  
(посада)

  
(підпис)

В. І. Рогульчик  
(ініціали та прізвище)

04 02 2026 року

**ПОВІДОМЛЕННЯ**  
**про появу ознак погіршення санітарного стану лісових насаджень**

Рівненська область

(Автономна Республіка Крим, область)

ССВК «Селянський ліс»

(найменування власника лісів, постійного лісокористувача)

Лісництво Блажівське урочище \_\_\_\_\_ квартал № 7  
виділ № 20 ділянка № 1 площа 0.6 гектарів

Таксаційна характеристика насаджень

Склад 10Сз+Бп, вік 17 років, бонітет 1, середній діаметр 8 сантиметрів, середня висота 6 метрів, повнота 0.6\*, тип лісу ВЗДС, рельєф рівнинний, експозиція  , ґрунт  , підріст  , підлісок  

Лісопатологічна характеристика насаджень

Вид пошкодження насаджень (лісова пожежа, буревій, сніголам, обледеніння, відмирання та всихання дерев, захаращеність, об'їдання шкідниками хвої/листя, наявність гусени, масовий літ метеликів, опадання хвої/листя, відлущення кори на стовбурах та інші ознаки, не характерні для нормального стану дерев) \_\_\_\_\_

Ступінь пошкодження, ураження: сильне  
(поодинокі, слабе, середнє, сильне)

Вид розподілу пошкоджених дерев: куртинний  
(поодинокий, груповий, куртинний)

Обсяг ушкодженої деревини на 1 гектарі (окомірно) 75 куб. метрів, у тому числі сухостійної 30 куб. метрів

Ознаки погіршення стану лісових насаджень виявив:

майстер лісу \_\_\_\_\_ М. Д. Маринич  
(посада) \_\_\_\_\_ (ініціали та прізвище)  
02 лютого 2026 року

лісничий \_\_\_\_\_ С. І. Рогульчик  
(лісничий (помічник лісничого)) \_\_\_\_\_ (ініціали та прізвище)

02 лютого 2026 року

Висновок інженера відділу (сектору) охорони і захисту лісу державного лісогосподарського (лісомисливського) підприємства або представника державного спеціалізованого лісозахисного підприємства щодо необхідності здійснення лісозахисних чи інших заходів з поліпшення санітарного стану лісів за результатами огляду санітарного стану лісової ділянки: потребує санітарної суцільної рубки.

інженер ОЗЛ \_\_\_\_\_ В. І. Рогульчик  
(посада) \_\_\_\_\_ (ініціали та прізвище)  
04 02 2026 року

**ПОВІДОМЛЕННЯ**  
**про появу ознак погіршення санітарного стану лісових насаджень**

Рівненська область

(Автономна Республіка Крим, область)

ССВК «Селянський ліс»

(найменування власника лісів, постійного лісокористувача)

Лісництво Блажівське урочище \_\_\_\_\_ квартал № 7  
виділ № 45 ділянка № 1 площа 0,1 гектарів

Таксаційна характеристика насадження

Склад 10Сз, вік 42 років, бонітет 3, середній діаметр 16 сантиметрів, середня висота 10 метрів, повнота 0,6, тип лісу А1С, рельєф рівнинний, експозиція \_\_\_\_\_, ґрунт \_\_\_\_\_, підріст \_\_\_\_\_, підлісок \_\_\_\_\_

Лісопатологічна характеристика насадження

Вид пошкодження насадження (лісова пожежа, буревій, сніголам, обледеніння, відмирання та всихання дерев, захаращеність, об'їдання шкідниками хвої/листя, наявність гусені, масовий літ метеликів, опадання хвої/листя, відлущення кори на стовбурах та інші ознаки, не характерні для нормального стану дерев) стовбурові шкідники

Ступінь пошкодження, ураження: сильне  
(поодинокі, слабке, середнє, сильне)

Вид розподілу пошкоджених дерев: куртинний  
(поодинокий, груповий, куртинний)

Обсяг ушкодженої деревини на 1 гектарі (окомірно) 160 куб. метрів, у тому числі сухостійної 40 куб. метрів

Ознаки погіршення стану лісових насаджень виявив:

майстер лісу  
(посада)

[підпис]  
(підпис)

М. Д. Маринич  
(ініціали та прізвище)

02 лютого 2026 року

лісничий  
(лісничий (помічник лісничого))

[підпис]  
(підпис)

С. І. Рогульчик  
(ініціали та прізвище)

02 лютого 2026 року

Висновок інженера відділу (сектору) охорони і захисту лісу державного лісогосподарського (лісомисливського) підприємства або представника державного спеціалізованого лісозахисного підприємства щодо необхідності здійснення лісозахисних чи інших заходів з поліпшення санітарного стану лісів за результатами огляду санітарного стану лісової ділянки: потребус санітарної суцільної рубки.

інженер ОЗЛ  
(посада)

[підпис]  
(підпис)

В. І. Рогульчик  
(ініціали та прізвище)

04 02 2026 року

**ПОВІДОМЛЕННЯ**  
**про появу ознак погіршення санітарного стану лісових насаджень**

Рівненська область

(Автономна Республіка Крим, область)

ССВК «Селянський ліс»

(найменування власника лісів, постійного лісокористувача)

Лісництво Блажівське урочище \_\_\_\_\_ квартал № 7  
виділ № 45 ділянка № 1 площа 0,1 гектарів

Таксаційна характеристика насадження

Склад 10Сз, вік 42 років, бонітет 3, середній діаметр 16 сантиметрів, середня висота 10 метрів, повнота 0,6, тип лісу А1С, рельєф рівнинний, експозиція \_\_\_\_\_, ґрунт \_\_\_\_\_, підріст \_\_\_\_\_, підлісок \_\_\_\_\_

Лісопатологічна характеристика насадження

Вид пошкодження насадження (лісова пожежа, буревій, сніголам, обледеніння, відмирання та всихання дерев, захаращеність, об'їдання шкідниками хвої/листя, наявність гусені, масовий літ метеликів, опадання хвої/листя, відлущення кори на стовбурах та інші ознаки, не характерні для нормального стану дерев) \_\_\_\_\_

Ступінь пошкодження, ураження: сильне  
(поодинокі, слабке, середнє, сильне)

Вид розподілу пошкоджених дерев: куртинний  
(поодинокий, груповий, куртинний)

Обсяг ушкодженої деревини на 1 гектарі (окомірно) 160 куб. метрів, у тому числі сухостійної 50 куб. метрів

Ознаки погіршення стану лісових насаджень виявив:

майстер лісу  
(посада)

[Підпис]  
(підпис)

М. Д. Маринич  
(ініціали та прізвище)

02 лютого 2026 року

лісничий  
(лісничий (помічник лісничого))

[Підпис]  
(підпис)

С. І. Рогульчик  
(ініціали та прізвище)

02 лютого 2026 року

Висновок інженера відділу (сектору) охорони і захисту лісу державного лісогосподарського (лісомисливського) підприємства або представника державного спеціалізованого лісозахисного підприємства щодо необхідності здійснення лісозахисних чи інших заходів з поліпшення санітарного стану лісів за результатами огляду санітарного стану лісової ділянки: **потребус санітарної суцільної рубки.**

інженер ОЗЛ  
(посада)

[Підпис]  
(підпис)

В. І. Рогульчик  
(ініціали та прізвище)

04 02 2026 року

**ПОВІДОМЛЕННЯ**  
**про появу ознак погіршення санітарного стану лісових насаджень**

Рівненська область

(Автономна Республіка Крим, область)

ССВК «Селянський ліс»

(найменування власника лісів, постійного лісокористувача)

Лісництво Блажівське урочище \_\_\_\_\_ квартал № 7  
виділ № 60 ділянка № 1 площа 0.3 гектарів

Таксаційна характеристика насадження

Склад 10Сз+Бп, вік 36 років, бонітет 1, середній діаметр 20 сантиметрів, середня висота 15 метрів, повнота 0.6, тип лісу ВЗДС, рельєф рівнинний, експозиція \_\_\_\_\_, ґрунт \_\_\_\_\_, підріст \_\_\_\_\_, підлісок \_\_\_\_\_

Лісопатологічна характеристика насадження

Вид пошкодження насадження (лісова пожежа, буревій, сніголам, обледеніння, відмирання та всихання дерев, захаращеність, об'їдання шкідниками хвої/листя, наявність гусені, масовий літ метеликів, опадання хвої/листя, відлущення кори на стовбурах та інші ознаки, не характерні для нормального стану дерев) стовбурові шкідники

Ступінь пошкодження, ураження: сильне  
(поодинокі, слабке, середнє, сильне)

Вид розподілу пошкоджених дерев: куртинний  
(поодинокий, груповий, куртинний)

Обсяг ушкодженої деревини на 1 гектарі (окомірно) 93 куб. метрів, у тому числі сухостійної 30 куб. метрів

Ознаки погіршення стану лісових насаджень виявив:

майстер лісу  
(посада)

[підпис]  
(підпис)

М. Д. Маринич  
(ініціали та прізвище)

02 лютого 2026 року

лісничий  
(лісничий (помічник лісничого))

[підпис]  
(підпис)

С. І. Рогульчик  
(ініціали та прізвище)

02 лютого 2026 року

Висновок інженера відділу (сектору) охорони і захисту лісу державного лісогосподарського (лісомисливського) підприємства або представника державного спеціалізованого лісозахисного підприємства щодо необхідності здійснення лісозахисних чи інших заходів з поліпшення санітарного стану лісів за результатами огляду санітарного стану лісової ділянки: потребус санітарної суцільної рубки.

інженер ОЗЛ  
(посада)

[підпис]  
(підпис)

В. І. Рогульчик  
(ініціали та прізвище)

04 02 2026 року

**ПОВІДОМЛЕННЯ**  
**про появу ознак погіршення санітарного стану лісових насаджень**

Рівненська область

(Автономна Республіка Крим, область)

ССВК «Селянський ліс»

(найменування власника лісів, постійного лісокористувача)

Лісництво Блажівське урочище \_\_\_\_\_ квартал № 7  
виділ № 65 ділянка № 2 площа 0,3 гектарів

Таксаційна характеристика насадження

Склад 10Сз, вік 56 років, бонітет 2, середній діаметр 20 сантиметрів, середня висота 17 метрів, повнота 0,4, тип лісу А2С, рельєф рівнинний, експозиція \_\_\_\_\_, ґрунт \_\_\_\_\_, підріст \_\_\_\_\_, підлісок \_\_\_\_\_

Лісопатологічна характеристика насадження

Вид пошкодження насадження (лісова пожежа, буревій, сніголам, обледеніння, відмирання та всихання дерев, захаращеність, об'їдання шкідниками хвої/листя, наявність гусені, масовий літ метеликів, опадання хвої/листя, відлущення кори на стовбурах та інші ознаки, не характерні для нормального стану дерев) \_\_\_\_\_

Ступінь пошкодження, ураження: \_\_\_\_\_ сильне \_\_\_\_\_  
(поодинокі, слабі, середні, сильні)

Вид розподілу пошкоджених дерев: \_\_\_\_\_ куртинний \_\_\_\_\_  
(поодинокий, груповий, куртинний)

Обсяг ушкодженої деревини на 1 гектарі (окомірно) 87 куб. метрів, у тому числі сухостійної 30 куб. метрів

Ознаки погіршення стану лісових насаджень виявив:

майстер лісу \_\_\_\_\_ М. Д. Маринич \_\_\_\_\_  
(посада) (підпис) (ініціали та прізвище)

02 лютого 2026 року

лісничий \_\_\_\_\_ С. І. Рогульчик \_\_\_\_\_  
(лісничий (помічник лісничого)) (підпис) (ініціали та прізвище)

02 лютого 2026 року

Висновок інженера відділу (сектору) охорони і захисту лісу державного лісогосподарського (лісомисливського) підприємства або представника державного спеціалізованого лісозахисного підприємства щодо необхідності здійснення лісозахисних чи інших заходів з поліпшення санітарного стану лісів за результатами огляду санітарного стану лісової ділянки: потребус санітарної суцільної рубки.

інженер ОЗЛ \_\_\_\_\_ В. І. Рогульчик \_\_\_\_\_  
(посада) (підпис) (ініціали та прізвище)

04 02 2026 року