

## ПОВІДОМЛЕННЯ

про появу ознак погіршення санітарного стану лісових насаджень

### Рівненська

(Автономна Республіка Крим, область)

Костопільське надлісництво Філія «Поліський лісовий офіс»

### ДП «Ліси України»

(найменування власника лісів, постійного лісокористувача)

Лісництво Решуцьке урочище Рівненська дача квартал № 27  
виділ № 16 ділянка № 1 площа 0,8 гектарів

### Таксаційна характеристика насадження

Склад 9С31ЯЛЕ+ДЗ+ГЗ, вік 58 років, бонітет 1А, середній діаметр 28 сантиметрів, середня висота 25 метрів, повнота 0,80, тип лісу СЗГДС, рельєф рівнинний, експозиція \_\_\_\_\_, ґрунт \_\_\_\_\_, підріст \_\_\_\_\_, підлісок \_\_\_\_\_

### Лісопатологічна характеристика насадження

Вид пошкодження насадження (лісова пожежа, буревій, сніголам, обледеніння, відмирання та всихання дерев, захаращеність, об'їдання шкідниками хвої/листя, наявність гусені, масовий літ метеликів, опадання хвої/листя, відлущення кори на стовбурах та інші ознаки, не характерні для нормального стану дерев)

### Вітровал, бурелом

Ступінь пошкодження, ураження: сильне

(поодинокі, слабкі, середні, сильні)

Вид розподілу пошкоджених дерев: куртинний

(поодинокий, груповий, куртинний)

Обсяг ушкодженої деревини на 1 гектарі (окомірно) 430 куб. метрів, у тому числі сухостійної 220 куб. метрів

Ознаки погіршення стану лісових насаджень виявив:

Майстер лісу


  
(підпис)

Віктор СТЕПАНЮК

(ініціали та прізвище)

13 червня 2025 року

Лісничий

  
(підпис)

Павло ОХМАК

(ініціали та прізвище)

13 червня 2025 року

Висновок інженера відділу (сектору) охорони і захисту лісу державного лісогосподарського (лісомисливського) підприємства або представника державного спеціалізованого лісозахисного підприємства щодо необхідності здійснення лісозахисних чи інших заходів з поліпшення санітарного стану лісів за результатами огляду санітарного стану лісової ділянки:

Провести заходи з поліпшення санітарного стану лісів у відповідності до «Санітарних правил в лісах України» затверджених Постановою Кабінету міністрів України від 27 липня 1995 року №555

Провести суцільну санітарну рубку.

Провідний інженер з охорони та захисту лісу

(посада)

16 червня 2025 року

  
(підпис)

Василь Юхимчук.

(ініціали та прізвище)

**ПОВІДОМЛЕННЯ**  
**про появу ознак погіршення санітарного стану лісових насаджень**  
**Рівненська**  
(Автономна Республіка Крим, область)

**Костопільське надлісництво Філія «Поліський лісовий офіс»**

**ДП «Ліси України»**

(найменування власника лісів, постійного лісокористувача)

Лісництво Решуцьке урочище Рівненська дача квартал № 27  
виділ № 24 ділянка № 1 площа 0,6 гектарів

**Таксаційна характеристика насадження**

Склад 6СЗ2БП2ЯЛЕ, вік 80 років, бонітет 1А, середній діаметр 40 сантиметрів, середня висота 29 метрів, повнота 0,70, тип лісу СЗГДС, рельєф рівнинний, експозиція \_\_\_\_\_, ґрунт \_\_\_\_\_, підріст \_\_\_\_\_, підлісок \_\_\_\_\_

**Лісопатологічна характеристика насадження**

Вид пошкодження насадження (лісова пожежа, буревій, сніголам, обледеніння, відмирання та всихання дерев, захаращеність, об'їдання шкідниками хвої/листя, наявність гусені, масовий літ метеликів, опадання хвої/листя, відлущення кори на стовбурах та інші ознаки, не характерні для нормального стану дерев)

**Вітровал, бурелом**

Ступінь пошкодження, ураження: сильне

(поодиноке, слабке, середнє, сильне)

Вид розподілу пошкоджених дерев: куртинний

(поодинокий, груповий, куртинний)

Обсяг ушкодженої деревини на 1 гектарі (окомірно) 315 куб. метрів, у тому числі сухостійної 160 куб. метрів

Ознаки погіршення стану лісових насаджень виявив:

Майстер лісу

\_\_\_\_\_  
(підпис)

Віктор СТЕПАНЮК

(ініціали та прізвище)

13 червня 2025 року

Лісничий

\_\_\_\_\_  
(підпис)

Павло ОХМАК

(ініціали та прізвище)

13 червня 2025 року

Висновок інженера відділу (сектору) охорони і захисту лісу державного лісогосподарського (лісомисливського) підприємства або представника державного спеціалізованого лісозахисного підприємства щодо необхідності здійснення лісозахисних чи інших заходів з поліпшення санітарного стану лісів за результатами огляду санітарного стану лісової ділянки:

Провести заходи з поліпшення санітарного стану лісів у відповідності до «Санітарних правил в лісах України» затверджених Постановою Кабінету міністрів України від 27 липня 1995 року №555

Провести суцільну санітарну рубку.

Провідний інженер з охорони та захисту лісу  
(посада)

\_\_\_\_\_  
(підпис)

Василь Юхимчук.

(ініціали та прізвище)

16 червня 2025 року

## ПОВІДОМЛЕННЯ

про появу ознак погіршення санітарного стану лісових насаджень

Рівненська

(Автономна Республіка Крим, область)

Костопільське надлісництво Філія «Поліський лісовий офіс»

ДП «Ліси України»

(найменування власника лісів, постійного лісокористувача)

Лісництво Решуцьке урочище Рівненська дача квартал № 27  
виділ № 26 ділянка № 1 площа 1,0 гектарів

**Таксаційна характеристика насадження**

Склад 6ЯЛЕЗС31ДЗ+ГЗ+БП, вік 80 років, бонітет 1, середній діаметр 28 сантиметрів, середня висота 27 метрів, повнота 0,75, тип лісу СЗГДС, рельєф рівнинний, експозиція \_\_\_\_\_, ґрунт \_\_\_\_\_, підріст \_\_\_\_\_, підлісок \_\_\_\_\_

**Лісопатологічна характеристика насадження**

Вид пошкодження насадження (лісова пожежа, буревій, сніголам, обледеніння, відмирання та всихання дерев, захаращеність, об'їдання шкідниками хвої/листя, наявність гусені, масовий літ метеликів, опадання хвої/листя, відлущення кори на стовбурах та інші ознаки, не характерні для нормального стану дерев)

**Вітровал, бурелом**

Ступінь пошкодження, ураження: сильне

(поодинокі, слабе, середне, сильне)

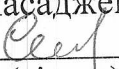
Вид розподілу пошкоджених дерев: куртинний

(поодинокий, груповий, куртинний)

Обсяг ушкодженої деревини на 1 гектарі (окомірно) 510 куб. метрів, у тому числі сухостійної 260 куб. метрів

Ознаки погіршення стану лісових насаджень виявив:

Майстер лісу

  
(підпис)

Віктор СТЕПАНЮК

(ініціали та прізвище)

13 червня 2025 року

Лісничий

  
(підпис)

Павло ОХМАК

(ініціали та прізвище)

13 червня 2025 року

Висновок інженера відділу (сектору) охорони і захисту лісу державного лісогосподарського (лісомисливського) підприємства або представника державного спеціалізованого лісозахисного підприємства щодо необхідності здійснення лісозахисних чи інших заходів з поліпшення санітарного стану лісів за результатами огляду санітарного стану лісової ділянки:


Провести заходи з поліпшення санітарного стану лісів у відповідності до «Санітарних правил в лісах України» затверджених Постановою Кабінету міністрів України від 27 липня 1995 року №555

Провести суцільну санітарну рубку.

Провідний інженер з охорони та захисту лісу

(посада)

16 червня 2025 року

  
(підпис)

Василь Юхимчук.

(ініціали та прізвище)

**ПОВІДОМЛЕННЯ**  
**про появу ознак погіршення санітарного стану лісових насаджень**  
**Рівненська**

(Автономна Республіка Крим, область)

**Костопільське надлісництво Філія «Поліський лісовий офіс»**

**ДП «Ліси України»**

(найменування власника лісів, постійного лісокористувача)

Лісництво Решуцьке урочище Рівненська дача квартал № 33  
виділ № 18 ділянка № 2 площа 0,3 гектарів

**Таксаційна характеристика насадження**

Склад 7Д32Г31СЗ, вік 70 років, бонітет 1, середній діаметр 34  
сантиметрів, середня висота 25 метрів, повнота 0,80, тип лісу  
С2ГДС, рельєф рівнинний, експозиція \_\_\_\_\_, ґрунт  
\_\_\_\_\_, підріст \_\_\_\_\_, підлісок \_\_\_\_\_

**Лісопатологічна характеристика насадження**

Вид пошкодження насадження (лісова пожежа, буревій, сніголам, обледеніння, відмирання та всихання дерев, захаращеність, об'їдання шкідниками хвої/листя, наявність гусені, масовий літ метеликів, опадання хвої/листя, відлущення кори на стовбурах та інші ознаки, не характерні для нормального стану дерев)

**Вітровал, бурелом**

Ступінь пошкодження, ураження: сильне

(поодиноке, слабе, середнє, сильне)


Вид розподілу пошкоджених дерев: куртинний

(поодинокий, груповий, куртинний)

Обсяг ушкодженої деревини на 1 гектарі (окомірно) 320 куб. метрів, у тому числі сухостійної 160 куб. метрів

Ознаки погіршення стану лісових насаджень виявив:

Майстер лісу

  
\_\_\_\_\_  
(підпис)

**Віктор МАШКОВ**

(ініціали та прізвище)

13 червня 2025 року

Лісничий

  
\_\_\_\_\_  
(підпис)

**Павло ОХМАК**

(ініціали та прізвище)

13 червня 2025 року

Висновок інженера відділу (сектору) охорони і захисту лісу державного лісогосподарського (лісомисливського) підприємства або представника державного спеціалізованого лісозахисного підприємства щодо необхідності здійснення лісозахисних чи інших заходів з поліпшення санітарного стану лісів за результатами огляду санітарного стану лісової ділянки:

Провести заходи з поліпшення санітарного стану лісів у відповідності до «Санітарних правил в лісах України» затверджених Постановою Кабінету міністрів України від 27 липня 1995 року №555

Провести суцільну санітарну рубку.

**Провідний інженер з**  
**охорони та захисту лісу**

(посада)

  
\_\_\_\_\_  
(підпис)

**Василь Юхимчук.**

(ініціали та прізвище)

16 червня 2025 року

**ПОВІДОМЛЕННЯ**  
**про появу ознак погіршення санітарного стану лісових насаджень**  
**Рівненська**

(Автономна Республіка Крим, область)

**Костопільське надлісництво Філія «Поліський лісовий офіс»**

**ДП «Ліси України»**

(найменування власника лісів, постійного лісокористувача)

Лісництво Решуцьке урочище Рівненська дача квартал № 34  
виділ № 3 ділянка № 1 площа 5.4 гектарів

**Таксаційна характеристика насадження**

Склад 9С31ГЗ+ЯЛЕ+МДЕ, вік 85 років, бонітет 1А, середній діаметр 34 сантиметрів, середня висота 31 метрів, повнота 0,75, тип лісу С2ГДС, рельєф рівнинний, експозиція \_\_\_\_\_, ґрунт \_\_\_\_\_, підріст \_\_\_\_\_, підлісок \_\_\_\_\_

**Лісопатологічна характеристика насадження**

Вид пошкодження насадження (лісова пожежа, буревій, сніголам, обледеніння, відмирання та всихання дерев, захаращеність, об'їдання шкідниками хвої/листя, наявність гусені, масовий літ метеликів, опадання хвої/листя, відлущення кори на стовбурах та інші ознаки, не характерні для нормального стану дерев)

**Вітровал, бурелом**

Ступінь пошкодження, ураження: сильне

(поодинокі, слабке, середнє, сильне)

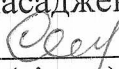
Вид розподілу пошкоджених дерев: куртинний

(поодинокий, груповий, куртинний)

Обсяг ушкодженої деревини на 1 гектарі (окомірно) 370 куб. метрів, у тому числі сухостійної 180 куб. метрів

Ознаки погіршення стану лісових насаджень виявив:

Майстер лісу

  
(підпис)

**Віктор СТЕПАНЮК**

(ініціали та прізвище)

**13 червня 2025 року**

**Лісничий**

  
(підпис)

**Павло ОХМАК**

(ініціали та прізвище)

**13 червня 2025 року**

Висновок інженера відділу (сектору) охорони і захисту лісу державного лісогосподарського (лісомисливського) підприємства або представника державного спеціалізованого лісозахисного підприємства щодо необхідності здійснення лісозахисних чи інших заходів з поліпшення санітарного стану лісів за результатами огляду санітарного стану лісової ділянки:


**Провести заходи з поліпшення санітарного стану лісів у відповідності до «Санітарних правил в лісах України» затверджених Постановою Кабінету міністрів України від 27 липня 1995 року №555**

**Провести суцільну санітарну рубку.**

**Провідний інженер з охорони та захисту лісу**

(посада)

**16 червня 2025 року**

  
(підпис)

**Василь Юхимчук.**

(ініціали та прізвище)

**ПОВІДОМЛЕННЯ**  
**про появу ознак погіршення санітарного стану лісових насаджень**

**Рівненська**

(Автономна Республіка Крим, область)

**Костопільське надлісництво Філія «Поліський лісовий офіс»**

**ДП «Ліси України»**

(найменування власника лісів, постійного лісокористувача)

Лісництво Решуцьке урочище Рівненська дача квартал № 35  
виділ № 1 ділянка № \_\_\_\_\_ площа 1,9 гектарів

**Таксаційна характеристика насадження**

Склад 10СЗ+ДЗ+ГЗ, вік 60 років, бонітет 1А, середній діаметр 30 сантиметрів, середня висота 26 метрів, повнота 0,80, тип лісу С2ГДС, рельєф рівнинний, експозиція \_\_\_\_\_, ґрунт \_\_\_\_\_, підріст \_\_\_\_\_, підлісок \_\_\_\_\_

**Лісопатологічна характеристика насадження**

Вид пошкодження насадження (лісова пожежа, буревій, сніголам, обледеніння, відмирання та всихання дерев, захаращеність, об'їдання шкідниками хвої/листя, наявність гусені, масовий літ метеликів, опадання хвої/листя, відлущення кори на стовбурах та інші ознаки, не характерні для нормального стану дерев)

**Вітровал, бурелом**

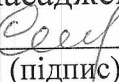
Ступінь пошкодження, ураження: сильне  
(поодинокі, слабке, середнє, сильне)

Вид розподілу пошкоджених дерев: куртинний  
(поодинокий, груповий, куртинний)

Обсяг ушкодженої деревини на 1 гектарі (окомірно) 350 куб. метрів, у тому числі сухостійної 170 куб. метрів

Ознаки погіршення стану лісових насаджень виявив:

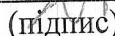
Майстер лісу

  
(підпис)

**Віктор СТЕПАНЮК**  
(ініціали та прізвище)

**13 червня 2025 року**

**Лісничий**

  
(підпис)

**Павло ОХМАК**  
(ініціали та прізвище)

**13 червня 2025 року**

Висновок інженера відділу (сектору) охорони і захисту лісу державного лісогосподарського (лісомисливського) підприємства або представника державного спеціалізованого лісозахисного підприємства щодо необхідності здійснення лісозахисних чи інших заходів з поліпшення санітарного стану лісів за результатами огляду санітарного стану лісової ділянки:

**Провести заходи з поліпшення санітарного стану лісів у відповідності до «Санітарних правил в лісах України» затверджених Постановою Кабінету міністрів України від 27 липня 1995 року №555**

**Провести суцільну санітарну рубку.**

**Провідний інженер з охорони та захисту лісу**  
(посада)

  
(підпис)

**Василь Юхимчук.**  
(ініціали та прізвище)

**16 червня 2025 року**

**ПОВІДОМЛЕННЯ**  
**про появу ознак погіршення санітарного стану лісових насаджень**

**Рівненська**

(Автономна Республіка Крим, область)

**Костопільське надлісництво Філія «Поліський лісовий офіс»**

**ДП «Ліси України»**

(найменування власника лісів, постійного лісокористувача)

Лісництво Решуцьке урочище Рівненська дача квартал № 35  
виділ № 3 ділянка № \_\_\_\_\_ площа 4,8 гектарів

**Таксаційна характеристика насадження**

Склад 9С31БП+ДЗ+ГЗ, вік 85 років, бонітет 1А, середній діаметр 40 сантиметрів, середня висота 29 метрів, повнота 0,70, тип лісу С2ГДС, рельєф рівнинний, експозиція \_\_\_\_\_, ґрунт \_\_\_\_\_, підріст \_\_\_\_\_, підлісок \_\_\_\_\_

**Лісопатологічна характеристика насадження**

Вид пошкодження насадження (лісова пожежа, буревій, сніголам, обледеніння, відмирання та всихання дерев, захаращеність, об'їдання шкідниками хвої/листя, наявність гусені, масовий літ метеликів, опадання хвої/листя, відлущення кори на стовбурах та інші ознаки, не характерні для нормального стану дерев)

**Вітровал, бурелом**

Ступінь пошкодження, ураження: сильне  
(поодинокі, слабке, середнє, сильне)

Вид розподілу пошкоджених дерев: куртинний  
(поодинокий, груповий, куртинний)

Обсяг ушкодженої деревини на 1 гектарі (окомірно) 330 куб. метрів, у тому числі сухостійної 160 куб. метрів

Ознаки погіршення стану лісових насаджень виявив:

Майстер лісу

Свєт  
(підпис)

**Віктор СТЕПАНЮК**  
(ініціали та прізвище)

**13 червня 2025 року**

**Лісничий**

ОХ  
(підпис)

**Павло ОХМАК**  
(ініціали та прізвище)

**13 червня 2025 року**

Висновок інженера відділу (сектору) охорони і захисту лісу державного лісогосподарського (лісомисливського) підприємства або представника державного спеціалізованого лісозахисного підприємства щодо необхідності здійснення лісозахисних чи інших заходів з поліпшення санітарного стану лісів за результатами огляду санітарного стану лісової ділянки:

Провести заходи з поліпшення санітарного стану лісів у відповідності до «Санітарних правил в лісах України» затверджених Постановою Кабінету міністрів України від 27 липня 1995 року №555

Провести суцільну санітарну рубку.

**Провідний інженер з охорони та захисту лісу**  
(посада)

ЮХ  
(підпис)

**Василь Юхимчук.**  
(ініціали та прізвище)

**16 червня 2025 року**

# ПОВІДОМЛЕННЯ

про появу ознак погіршення санітарного стану лісових насаджень

Рівненська

(Автономна Республіка Крим, область)

Костопільське надлісництво Філія «Поліський лісовий офіс»

ДП «Ліси України»

(найменування власника лісів, постійного лісокористувача)

Лісництво Решуцьке урочище Рівненська дача квартал № 35  
виділ № 13 ділянка № 4 площа 4,0 гектарів

**Таксаційна характеристика насадження**

Склад 5БП2С3ЗГЗ+ЯЛЕ+ДЗ, вік 80 років, бонітет 1, середній діаметр 34 сантиметрів, середня висота 27 метрів, повнота 0,70, тип лісу СЗГДС, рельєф рівнинний, експозиція \_\_\_\_\_, ґрунт \_\_\_\_\_, підріст \_\_\_\_\_, підлісок \_\_\_\_\_

**Лісопатологічна характеристика насадження**

Вид пошкодження насадження (лісова пожежа, буревій, сніголам, обледеніння, відмирання та всихання дерев, захаращеність, об'їдання шкідниками хвої/листя, наявність гусені, масовий літ метеликів, опадання хвої/листя, відлущення кори на стовбурах та інші ознаки, не характерні для нормального стану дерев)

Вігровал, бурелом

Ступінь пошкодження, ураження: сильне  
(поодинокі, слабке, середнє, сильне)

Вид розподілу пошкоджених дерев: куртинний  
(поодинокий, груповий, куртинний)

Обсяг ушкодженої деревини на 1 гектарі (окомірно) 170 куб. метрів, у тому числі сухостійної 60 куб. метрів

Ознаки погіршення стану лісових насаджень виявив:

Майстер лісу

  
(підпис)

Віктор СТЕПАНЮК  
(ініціали та прізвище)

13 червня 2025 року

Лісничий

  
(підпис)

Павло ОХМАК  
(ініціали та прізвище)


13 червня 2025 року

Висновок інженера відділу (сектору) охорони і захисту лісу державного лісогосподарського (лісомисливського) підприємства або представника державного спеціалізованого лісозахисного підприємства щодо необхідності здійснення лісозахисних чи інших заходів з поліпшення санітарного стану лісів за результатами огляду санітарного стану лісової ділянки:

Провести заходи з поліпшення санітарного стану лісів у відповідності до «Санітарних правил в лісах України» затверджених Постановою Кабінету міністрів України від 27 липня 1995 року №555

Провести суцільну санітарну рубку.

Провідний інженер з охорони та захисту лісу  
(посада)

  
(підпис)

Василь Юхимчук.  
(ініціали та прізвище)

11 червня 2025 року

**ПОВІДОМЛЕННЯ**  
про появу ознак погіршення санітарного стану лісових насаджень

Рівненське

(Автономна Республіка Крим, область)

Космопільське надлісництво Філія „Поліський лісовий округ“ ОП „Лісч Заручинч“  
(найменування власника лісів, постійного лісокористувача)

Лісництво Корчунське урочище Корчунська 2929  
квартал № 35 виділ № 14 ділянка № 1 площа 0,9 гектарів

Таксаційна характеристика насадження  
Склад 7БП2Ям1С3+Ос+ВЛ2, вік 50 років, бонітет 1, середній  
діаметр 26 сантиметрів, середня висота 22 метрів, повнота 0,75  
тип лісу С3ГДС, рельєф рівнинний, експозиція -  
грунт дерновий зометич, підріст -, підлісок КУЛ

**Лісопатологічна характеристика насадження**



Вид пошкодження насадження (лісова пожежа, буревій, сніголам, обледеніння, відмирання та всихання дерев, захаращеність, об'їдання шкідниками хвої/листя, наявність гусені, масовий літ метеликів, опадання хвої/листя, відлущення кори на стовбурах та інші ознаки, не характерні для нормального стану дерев) буревій

Ступінь пошкодження, ураження: сильне


Вид розподілу пошкоджених дерев: куртинний  
(поодинокі, слабке, середне, сильне)  
(поодинокий, груповий, куртинний)

Обсяг ушкодженої деревини на 1 гектарі (окомірно) 150 куб. метрів, у тому числі  
сухостійної 15 куб. метрів

**Ознаки погіршення стану лісових насаджень виявив:**

<u>Майстер лісу</u> (посада) « 23 » <u>Червня</u> 20 <u>25</u> року	 (підпис)	<u>Микола ЛОПОША</u> (ініціали та прізвище)
<u>Лісничий</u> (лісничий (помічник лісничого)) « 23 » <u>Червня</u> 20 <u>25</u> року	 (підпис)	<u>Петро МИРОНЧУК</u> (ініціали та прізвище)

Висновок інженера відділу (сектору) охорони і захисту лісу державного лісогосподарського (лісомисливського) підприємства або представника державного спеціалізованого лісозахисного підприємства щодо необхідності здійснення лісозахисних чи інших заходів з поліпшення санітарного стану лісів за результатами огляду санітарного стану лісової ділянки:

Провести суцільну санітарну рубку  
Пров. Інженер ВЗЛ  Василь НАЙМІЧУК  
(посада) (підпис) (ініціали та прізвище)  
« 24 » Червня 20 25 року

**ПОВІДОМЛЕННЯ**  
про появу ознак погіршення санітарного стану лісових насаджень

Рівненська

(Автономна Республіка Крим, область)

Косцюківське налісництво Філія "Польський лісовий округ" ОП, Лісозахисний  
(найменування власника лісів, постійного лісокористувача)

Лісництво Корчимське урочище Корчимське 2429  
квартал № 35 виділ № 15 ділянка № 1 площа 0,2 гектарів

Таксаційна характеристика насадження  
Склад 7БП20С1С3, вік 40 років, бонітет 1А, середній діаметр 18 сантиметрів, середня висота 18 метрів, повнота 0,70, тип лісу В30С, рельєф рівнинний, експозиція -, ґрунт червонощуполисті, підріст -, підлісок КУЛ.

**Лісопатологічна характеристика насадження**

Вид пошкодження насадження (лісова пожежа, буревій, сніголам, обледеніння, відмирання та всихання дерев, захаращеність, об'їдання шкідниками хвої/листя, наявність гусені, масовий літ метеликів, опадання хвої/листя, відлущення кори на стовбурах та інші ознаки, не характерні для нормального стану дерев) буревій

Ступінь пошкодження, ураження: сильне  
(поодинокі, слабке, середнє, сильне)

Вид розподілу пошкоджених дерев: куртинний  
(поодинокий, груповий, куртинний)

Обсяг ушкодженої деревини на 1 гектарі (окомірно) 180 куб. метрів, у тому числі сухостійної 10 куб. метрів

**Ознаки погіршення стану лісових насаджень виявив:**

Майстер лісу (посада) [підпис] (підпис) Микола ЛОПОЦА (ініціали та прізвище)  
« 23 » червня 20 25 року

Лісничий (лісничий (помічник лісничого)) [підпис] (підпис) Петро МИРОНЧУК (ініціали та прізвище)  
« 23 » червня 20 25 року

Висновок інженера відділу (сектору) охорони і захисту лісу державного лісогосподарського (лісомисливського) підприємства або представника державного спеціалізованого лісозахисного підприємства щодо необхідності здійснення лісозахисних чи інших заходів з поліпшення санітарного стану лісів за результатами огляду санітарного стану лісової ділянки: Провести суцільну санітарну рубку

Проб. інженер ОП (посада) [підпис] (підпис) Микола МИРОНЧУК (ініціали та прізвище)  
« 24 » червня 20 25 року

**ПОВІДОМЛЕННЯ**  
про появу ознак погіршення санітарного стану лісових насаджень

Рівненська

(Автономна Республіка Крим, область)

Космошільське надлісництво Філія "Темський лісовий округ" ДП "Лісу України"  
(найменування власника лісів, постійного лісокористувача)

Лісництво Корзинське урочище Корзинське 2929  
квартал № 35 виділ № 16 ділянка № 2 площа 1,5 гектарів

Таксаційна характеристика насадження  
Склад 10С3+Бп+Оз, вік 64 років, бонітет I, середній діаметр 30 сантиметрів, середня висота 23 метрів, повнота 0,70, тип лісу В30С, рельєф рівнинний, експозиція -, ґрунт дерновогірсько-листяний, підріст -, підлісок КУЛ; ГРЗ;

**Лісопатологічна характеристика насадження**

Вид пошкодження насадження (лісова пожежа, буревій, сніголам, обледеніння, відмирання та всихання дерев, захаращеність, об'їдання шкідниками хвої/листя, наявність гусені, масовий літ метеликів, опадання хвої/листя, відлущення кори на стовбурах та інші ознаки, не характерні для нормального стану дерев) буревій

Ступінь пошкодження, ураження: сильне

Вид розподілу пошкоджених дерев: куртинний  
(поодинокі, слабке, середнє, сильне)  
(поодинокий, груповий, куртинний)

Обсяг ушкодженої деревини на 1 гектарі (окомірно) 200 куб. метрів, у тому числі сухостійної 10 куб. метрів

**Ознаки погіршення стану лісових насаджень виявив:**

набачер лісу (посада) [підпис] Микола ЛЮЩА  
« 23 » червня 20 25 року (ініціали та прізвище)

лісничий (лісничий (помічник лісничого)) [підпис] Петро МИРОНЧУК  
« 23 » червня 20 25 року (ініціали та прізвище)

Висновок інженера відділу (сектору) охорони і захисту лісу державного лісогосподарського (лісомисливського) підприємства або представника державного спеціалізованого лісозахисного підприємства щодо необхідності здійснення лісозахисних чи інших заходів з поліпшення санітарного стану лісів за результатами огляду санітарного стану лісової ділянки:

Провести суцільну санітарну рубку  
Проб. інженера ДЗЛ [підпис] Микола ЛЮЩА  
(посада) (ініціали та прізвище)

« 24 » червня 20 25 року

ПОВІДОМЛЕННЯ  
про появу ознак погіршення санітарного стану лісових насаджень

Рівненська

(Автономна Республіка Крим, область)

Косачівське надлісництво Філія "Чайківський лісовий одіс" ДП "Лісц Зерітні"  
(найменування власника лісів, постійного лісокористувача)

Лісництво Корганське урочище Корганська Згад  
квартал № 35 виділ № 17 ділянка № 2 площа 0,4 гектарів

Таксаційна характеристика насадження  
Склад 10С3+БП+ВЛ2, вік 80 років, бонітет 1, середній  
діаметр 42 сантиметрів, середня висота 26 метрів, повнота 0,60  
тип лісу В30С, рельєф рівнинний, експозиція -  
грунт дерново-засмісний, підріст -, підлісок КМЛ; ГРЗ;

Лісопатологічна характеристика насадження

Вид пошкодження насадження (лісова пожежа, буревій, сніголам, обледеніння, відмирання та  
всихання дерев, захаращеність, об'їдання шкідниками хвої/листя, наявність гусені, масовий літ  
метеликів, опадання хвої/листя, відлущення кори на стовбурах та інші ознаки, не характерні для  
нормального стану дерев) буревій

Ступінь пошкодження, ураження: сильне  
(поодинокі, слабе, середне, сильне)

Вид розподілу пошкоджених дерев: куртинний  
(поодинокий, груповий, куртинний)

Обсяг ушкодженої деревини на 1 гектарі (окомірно) 290 куб. метрів, у тому числі  
сухостійної 15 куб. метрів

Ознаки погіршення стану лісових насаджень виявив:

<u>Майстер лісу</u> (посада)	<u>[підпис]</u> (підпис)	<u>Микола ЛОПОЦА</u> (ініціали та прізвище)
« <u>23</u> » <u>червня</u> 20 <u>25</u> року		
<u>Лісничий</u> (лісничий (помічник лісничого))	<u>[підпис]</u> (підпис)	<u>Петро МИРОНЧУК</u> (ініціали та прізвище)
« <u>23</u> » <u>червня</u> 20 <u>25</u> року		

Висновок інженера відділу (сектору) охорони і захисту лісу державного лісогосподарського  
(лісомисливського) підприємства або представника державного спеціалізованого лісозахисного  
підприємства щодо необхідності здійснення лісозахисних чи інших заходів з поліпшення санітарного  
стану лісів за результатами огляду санітарного стану лісової ділянки:

Провести суцільну санітарну рубку  
Володимир Дименер ДП [підпис] Василь Пилипчук  
(посада) (ініціали та прізвище)  
« 24 » червня 20 25 року

ПОВІДОМЛЕННЯ  
про появу ознак погіршення санітарного стану лісових насаджень

Рівненська

(Автономна Республіка Крим, область)

Космопільське налісництво Філія "Поліський лісовий округ" ДП "Ліси Зерінінч" (найменування власника лісів, постійного лісокористувача)

Лісництво Корчимське урочище Корчимська Діагона  
квартал № 35 виділ № 18 ділянка № 5 площа 0,3 гектарів

Таксаційна характеристика насадження  
Склад 7С3ЗБП+ВЛ2, вік 55 років, бонітет ІА, середній діаметр 26 сантиметрів, середня висота 22 метрів, повнота 0,70, тип лісу ВЗ0С, рельєф рівнинний, експозиція -, ґрунт дерново-чорноземний, підріст -, підлісок КУЛ; ВРТР;

Лісопатологічна характеристика насадження

Вид пошкодження насадження (лісова пожежа, буревій, сніголам, обледеніння, відмирання та всихання дерев, захаращеність, об'їдання шкідниками хвої/листя, наявність гусені, масовий літ метеликів, опадання хвої/листя, відлущення кори на стовбурах та інші ознаки, не характерні для нормального стану дерев) буревій

Ступінь пошкодження, ураження: сильне

(поодинокі, слабе, середне, сильне)

Вид розподілу пошкоджених дерев: куртинний

(поодинокий, груповий, куртинний)

Обсяг ушкодженої деревини на 1 гектарі (окомірно) 250 куб. метрів, у тому числі сухостійної 15 куб. метрів

Ознаки погіршення стану лісових насаджень виявив:

майстер лісу (посада) [підпис] Микола ДОПОЩА (ініціали та прізвище)  
« 23 » Червня 20 25 року

лісничий (лісничий (помічник лісничого)) [підпис] Петро МИРОНЧУК (ініціали та прізвище)  
« 23 » Червня 20 25 року

Висновок інженера відділу (сектору) охорони і захисту лісу державного лісогосподарського (лісомисливського) підприємства або представника державного спеціалізованого лісозахисного підприємства щодо необхідності здійснення лісозахисних чи інших заходів з поліпшення санітарного стану лісів за результатами огляду санітарного стану лісової ділянки: Провести суцільно санітарний рубка

[підпис] Василь ФІЛИПОВИЧ (ініціали та прізвище)  
« 24 » червня 20 25 року

# ПОВІДОМЛЕННЯ про появу ознак погіршення санітарного стану лісових насаджень

Рівненська

(Автономна Республіка Крим, область)

Космошільське надлісництво Філія "Полівський лісовий округ" ДП "Лісц Україна"  
(найменування власника лісів, постійного лісокористувача)

Лісництво Коршівське урочище Коршівська 8929  
квартал № 35 виділ № 18 ділянка № 6 площа 0,5 гектарів

Таксаційна характеристика насадження  
Зклад 7С33Б7+В12, вік 55 років, бонітет 1А, середній  
діаметр 26 сантиметрів, середня висота 22 метрів, повнота 0,70  
тип лісу В30С, рельєф рівнинний, експозиція -  
сунт дубово-буковинний, підріст -, підлісок КУЛ, ВРТР

## Лісопатологічна характеристика насадження

Вид пошкодження насадження (лісова пожежа, буревій, сніголам, обледеніння, відмирання та  
сихання дерев, захаращеність, об'їдання шкідниками хвої/листя, наявність гусені, масовий літ  
етеликів, опадання хвої/листя, відлущення кори на стовбурах та інші ознаки, не характерні для  
нормального стану дерев) буревій

ступінь пошкодження, ураження: сильне  
(поодинокі, слабке, середнє, сильне)  
тип розподілу пошкоджених дерев: -  
(поодинокий, груповий, куртинний)

обсяг ушкодженої деревини на 1 гектарі (окомірно) 250 куб. метрів, у тому числі  
хостійної 15 куб. метрів

## Ознаки погіршення стану лісових насаджень виявив:

<u>майстер лісу</u> (посада)	<u>[підпис]</u> (підпис)	<u>Микола ЛОПОША</u> (ініціали та прізвище)
<u>23 » червня</u> 20 <u>25</u> року		
<u>лісничий</u> (лісничий (помічник лісничого))	<u>[підпис]</u> (підпис)	<u>Петро МИРОНЧУК</u> (ініціали та прізвище)
<u>23 » червня</u> 20 <u>25</u> року		

Висновок інженера відділу (сектору) охорони і захисту лісу державного лісогосподарського  
ісомисливського) підприємства або представника державного спеціалізованого лісозахисного  
дприємства щодо необхідності здійснення лісозахисних чи інших заходів з поліпшення санітарного  
стану лісів за результатами огляду санітарного стану лісової ділянки:

Провести суцільну санітарну рубку  
Пров. Інженер ДП [підпис] Василь Шимчук  
(посада) (ініціали та прізвище)  
24 » червня 20 25 року

ПОВІДОМЛЕННЯ  
про появу ознак погіршення санітарного стану лісових насаджень

Рівненська

(Автономна Республіка Крим, область)

Костопільське лісництво Філія "Поліський провісний офіс" ДП "Лісу Черв'їнч"  
(найменування власника лісів, постійного лісокористувача)

Лісництво Корчинське урочище Корчинська 2929  
квартал № 35 виділ № 18 ділянка № 7 площа 0,2 гектарів

Таксаційна характеристика насадження  
Склад 7С33БП+ВЛ2, вік 55 років, бонітет 1А, середній  
діаметр 26 сантиметрів, середня висота 22 метрів, повнота 0,70  
тип лісу В30С, рельєф рівнинний, експозиція -  
грунт дерновопідзолисті, підріст -, підлісок КУЛ; ВРТР;

Лісопатологічна характеристика насадження

Вид пошкодження насадження (лісова пожежа, буревій, сніголам, обледеніння, відмирання та  
всихання дерев, захаращеність, об'їдання шкідниками хвої/листя, наявність гусені, масовий літ  
метеликів, опадання хвої/листя, відлущення кори на стовбурах та інші ознаки, не характерні для  
нормального стану дерев) буревій

Ступінь пошкодження, ураження: сильне

Вид розподілу пошкоджених дерев: куртинний  
(поодинокі, слабке, середнє, сильне)  
(поодинокий, груповий, куртинний)

Обсяг ушкодженої деревини на 1 гектарі (окомірно) 240 куб. метрів, у тому числі  
сухостійної 10 куб. метрів

Ознаки погіршення стану лісових насаджень виявив:

Майстер лісу (посада) Микола ЛОПОЩА  
« 23 » червня 20 25 року (підпис) (ініціали та прізвище)

Лісничий (лісничий (помічник лісничого)) Петро МИРОНЧУК  
« 23 » червня 20 25 року (підпис) (ініціали та прізвище)

Висновок інженера відділу (сектору) охорони і захисту лісу державного лісогосподарського  
(лісомисливського) підприємства або представника державного спеціалізованого лісозахисного  
підприємства щодо необхідності здійснення лісозахисних чи інших заходів з поліпшення санітарного  
стану лісів за результатами огляду санітарного стану лісової ділянки:

Провести суцільну санітарну рубку  
Проб. інженер ДРЛ (посада) Віктор Платошук  
« 24 » червня 20 25 року (підпис) (ініціали та прізвище)

ПОВІДОМЛЕННЯ  
про появу ознак погіршення санітарного стану лісових насаджень

Рівненська

(Автономна Республіка Крим, область)

Костопільське надлісництво Філія "Полівський лісовий округ" ДП "Лісу України"  
(найменування власника лісів, постійного лісокористувача)

Лісництво Корчунівське урочище Корчунівське 8429  
квартал № 35 виділ № 26 ділянка № 1 площа 0,6 гектарів

Таксаційна характеристика насадження  
Склад 7С3 10с 1В12 1Вп + 03 + 13 вік 90 років, бонітет 2, середній  
діаметр 40 сантиметрів, середня висота 25 метрів, повнота 0,40  
тип лісу С40С0, рельєф рівнинний, експозиція -  
грунт дерновий зометич, підріст -, підлісок -

Лісопатологічна характеристика насадження

Вид пошкодження насадження (лісова пожежа, буревій, сніголам, обледеніння, відмирання та всихання дерев, захаращеність, об'їдання шкідниками хвої/листя, наявність гусені, масовий літ метеликів, опадання хвої/листя, відлущення кори на стовбурах та інші ознаки, не характерні для нормального стану дерев) буревій

Ступінь пошкодження, ураження: сильне

(поодинокі, слабе, середне, сильне)

Вид розподілу пошкоджених дерев: куртинний

(поодинокий, груповий, куртинний)

Обсяг ушкодженої деревини на 1 гектарі (окомірно) 120 куб. метрів, у тому числі сухостійної 10 куб. метрів

Ознаки погіршення стану лісових насаджень виявив:

Майстер лісу (посада) [підпис] Микола ЛОПОША  
« 23 » червня 20 25 року (ініціали та прізвище)

Лісничий (лісничий (помічник лісничого)) [підпис] Петро МИРОНЧУК  
« 23 » червня 20 25 року (ініціали та прізвище)

Висновок інженера відділу (сектору) охорони і захисту лісу державного лісогосподарського (лісомисливського) підприємства або представника державного спеціалізованого лісозахисного підприємства щодо необхідності здійснення лісозахисних чи інших заходів з поліпшення санітарного стану лісів за результатами огляду санітарного стану лісової ділянки:

Провести суцільну санітарну рубку  
Григорій Дмитер ОЗЛ (посада) [підпис] Василь ШИМОНЧУК  
« 24 » червня 20 25 року (ініціали та прізвище)

# ПОВІДОМЛЕННЯ про появу ознак погіршення санітарного стану лісових насаджень

Рівненський

(Автономна Республіка Крим, область)

Космопільське надлісництво Рілля "Толієвський лісовий округ" ДП "Лісч України"  
(найменування власника лісів, постійного лісокористувача)

Лісництво Корзичське урочище Корзичське 299  
квартал № 35 виділ № 29 ділянка № 3 площа 0,4 гектарів

Таксаційна характеристика насадження  
Склад 6С3ЗБП10с, вік 60 років, бонітет 1, середній  
діаметр 28 сантиметрів, середня висота 22 метрів, повнота 0,70  
тип лісу ВЗВс, рельєф рівнинний, експозиція -  
грунт червоноцукристий, підріст -, підлісок кул

## Лісопатологічна характеристика насадження

Вид пошкодження насадження (лісова пожежа, буревій, сніголам, обледеніння, відмирання та висихання дерев, захаращеність, об'їдання шкідниками хвої/листя, наявність гусені, масовий літ метеликів, опадання хвої/листя, відлущення кори на стовбурах та інші ознаки, не характерні для нормального стану дерев) буревій

Ступінь пошкодження, ураження: сильне  
(поодинокі, слабе, середне, сильне)

Вид розподілу пошкоджених дерев: куртинний  
(поодинокий, груповий, куртинний)

Обсяг ушкодженої деревини на 1 гектарі (окомірно) 230 куб. метрів, у тому числі сухостійної 15 куб. метрів

Ознаки погіршення стану лісових насаджень виявив:

Майстер лісу [підпис] Микола ЛОПОША  
(посада) (підпис) (ініціали та прізвище)  
« 23 » 02 20 25 року

Лісничий [підпис] Петро МИРОНЧУК  
(лісничий (помічник лісничого)) (підпис) (ініціали та прізвище)  
« 23 » 02 20 25 року

Висновок інженера відділу (сектору) охорони і захисту лісу державного лісогосподарського (лісомисливського) підприємства або представника державного спеціалізованого лісозахисного підприємства щодо необхідності здійснення лісозахисних чи інших заходів з поліпшення санітарного стану лісів за результатами огляду санітарного стану лісової ділянки: Провести суцільну санітарну рубку

Грв. інженер [підпис] Валерій ПИЛИПЧУК  
(посада) (підпис) (ініціали та прізвище)  
« 28 » вересня 20 25 року

**ПОВІДОМЛЕННЯ**  
про появу ознак погіршення санітарного стану лісових насаджень

Рівненська

Костопільське навілнцтво Філія "Поліський лісовий одріє" ДД "Лісч України"  
(найменування власника лісів, постійного лісокористувача)

Лісництво Корчинецьке урочище Корчинецька Збег  
квартал № 42 виділ № 1 ділянка № 4 площа 1,3 гектарів

Таксаційна характеристика насадження  
Склад 10С3, вік 70 років, бонітет 1, середній діаметр 34 сантиметрів, середня висота 23 метрів, повнота 0,55  
тип лісу ВЗДС, рельєф рівнинний, експозиція -  
грунт дерновопідзолисті, підріст -, підлісок КУЛ;ПЗ;

**Лісопатологічна характеристика насадження**

Вид пошкодження насадження (лісова пожежа, буревій, сніголам, обледеніння, відмирання та всихання дерев, захаращеність, об'їдання шкідниками хвої/листя, наявність гусені, масовий літ метеликів, опадання хвої/листя, відлущення кори на стовбурах та інші ознаки, не характерні для нормального стану дерев) буревій

Ступінь пошкодження, ураження: сильне  
(поодинокі, слабке, середнє, сильне)

Вид розподілу пошкоджених дерев: куртинний  
(поодинокий, груповий, куртинний)

Обсяг ушкодженої деревини на 1 гектарі (окомірно) 250 куб. метрів, у тому числі сухостійної 15 куб. метрів

**Ознаки погіршення стану лісових насаджень виявив:**

Майстер лісу (посада) 02 20 25 року [підпис] Микола ЛОПОЦЯ (ініціали та прізвище)

Лісничий (лісничий (помічник лісничого)) 02 20 25 року [підпис] Петро МИРОНЧУК (ініціали та прізвище)

Висновок інженера відділу (сектору) охорони і захисту лісу державного лісогосподарського (лісомисливського) підприємства або представника державного спеціалізованого лісозахисного підприємства щодо необхідності здійснення лісозахисних чи інших заходів з поліпшення санітарного стану лісів за результатами огляду санітарного стану лісової ділянки: \_\_\_\_\_

Провести суцільну санітарну рубку  
Проб. інженер 031 (посада) [підпис] Микола ЛОПОЦЯ (ініціали та прізвище)  
« 24 » жовтня 20 25 року