

КАРТКА
пробних площ обстеження санітарного стану насаджень
Рівненська область
Березнівське надлісництво філії "Поліський лісовий офіс" ДП "Ліси України"

Березнівське лісництво

Квартал № 101

Виділ № 1

Ділянка № 1

площа 0,7 га група віку середньовікові походження штучне бонітет 2 тип лісу ВЗДС

55

Номер пробної площі	Порода	Середній діаметр, см	Середня висота, см	Вік, років	Сума площ поперечних перерізів, м ²					Вітровал, сніголом, захащеність			
					I+II	IIIв (не підлягає вируб-ню)	IIIпв (підлягає вируб-ню)	IV-VI	Разом	Ліквідна деревина		Неліквідна деревина	
										сума площ поп-х перерізів, м ²	запас м ³	сума площ поп-х перерізів, м ²	запас м ³
1	Сосна	23	22	55	8,0296	0,0000	2,2269	0,4873	10,7438	0,0000	0,0	0,0100	3,3
середні дані	сума площ поперечних перерізів, м ²				8,0296	0,0000	2,2269	0,4873	10,7438	0,0000		0,0100	
	запас за категоріями стану, м ³				80,296	0,000	22,269	4,873	107,438		0,000		3,253
Запас усього, м ³		110,691											

КАРТКА
пробних площ обстеження санітарного стану насаджень
Рівненська область
Березнівське надлісництво філії "Поліський лісовий офіс" ДП "Ліси України"

Березнівське лісництво

Квартал № 100

Виділ № 27

Ділянка № 1

площа 0,4 га група віку середньовікові походження штучне бонітет 2 тип лісу ВЗДС

Номер пробної площі	Порода	Середній діаметр, см	Середня висота, см	Вік, років	Сума площ поперечних перерізів, м ²					Вітровал, сніголом, захаращеність			
					I+II	IIIв (не підлягає вируб-ню)	IIIпв (підлягає вируб-ню)	IV-VI	Разом	Ліквідна деревина		Неліквідна деревина	
										сума площ поп-х перерізів, м ²	запас м ³	сума площ поп-х перерізів, м ²	запас м ³
1	Сосна	18	21	55	3,7881	1,5235	0,0000	0,1407	5,4523	0,0212	3,7	0,0000	0,0
середні дані	сума площ поперечних перерізів, м ²				3,7881	1,5235	0,0000	0,1407	5,4523	0,0212		0,0000	
	запас за категоріями стану, м ³				36,365	14,626	0,000	1,350	52,341		3,738		0,000
Запас усього, м ³		56,079											

КАРТКА
пробних площ обстеження санітарного стану насаджень
Рівненська область
Березнівське надлісництво філії "Поліський лісовий офіс" ДП "Ліси України"

Березнівське лісництво

Квартал № 100

Виділ № 10

Ділянка № 1

площа 0,4 га група віку пристигаючі походження природне бонітет 1 тип лісу ВЗДС

66

Номер пробної площі	Порода	Середній діаметр, см	Середня висота, см	Вік, років	Сума площ поперечних перерізів, м ²					Вітровал, сніголом, захаращеність			
					I+II	IIIв (не підлягає вируб-ню)	IIIпв (підлягає вируб-ню)	IV-VI	Разом	Ліквідна деревина		Неліквідна деревина	
										сума площ поп-х перерізів, м ²	запас м ³	сума площ поп-х перерізів, м ²	запас м ³
1	Сосна	25	22	66	4,8645	0,6770	0,0000	1,3427	6,8841	0,0000	0,0	0,0000	0,0
середні дані	сума площ поперечних перерізів, м ²				4,8645	0,6770	0,0000	1,3427	6,8841	0,0000		0,0000	
	запас за категоріями стану, м ³				48,644	6,770	0,000	13,427	68,841		0,000		0,000
Запас усього, м ³										68,841			

КАРТКА
пробних площ обстеження санітарного стану насаджень
Рівненська область
Березнівське надлісництво філії "Поліський лісовий офіс" ДП "Ліси України"

Березнівське лісництво

Квартал № 54

Виділ № 31

Ділянка № 1

площа 1,0 га група віку пристигаючі походження природне бонітет 2 тип лісу ВЗДС

Номер пробної площі	Порода	Середній діаметр, см	Середня висота, см	Вік, років	Сума площ поперечних перерізів, м ²					Вітровал, сніголом, захаращеність			
					I+II	IIIпв (не підлягає вируб-ню)	IIIпв (підлягає вируб-ню)	IV-VI	Разом	Ліквідна деревина		Неліквідна деревина	
										сума площ поп-х перерізів, м ²	запас м ³	сума площ поп-х перерізів, м ²	запас м ³
1	Сосна	18	20	66	4,1310	4,3232	0,0000	2,3776	10,8317	0,0000	0,0	0,0000	0,0
	Береза	13	20	66	0,0000	0,1997	0,0000	0,0000	0,1997	0,0000	0,0	0,0000	0,0
середні дані	сума площ поперечних перерізів, м ²				4,1310	4,5229	0,0000	2,3776	11,0314	0,0000		0,0000	
	запас за категоріями стану, м ³				38,005	41,610	0,000	21,874	101,489		0,000		0,000
Запас усього, м ³									101,489				

Результати обробки даних вимірювань

1. Склад: **Сосна, Береза, , , , , , , , , , ,**

2. Повнота:

загальна фактична повнота (I–VI к. с. + вітровал):	0,2477
повнота (I–IV категорій стану, без сухостою):	0,2240
повнота, що вирубується (IIIпв–VI категорій стану):	0,0528
до рубки (дерева I+II+IIIнв+IIIпв категорій стану):	0,1948
після рубки (дерева I+II+IIIнв категорій стану):	0,1948

3. Запас на 1 гектар:

дерев, що ростуть (I+II+IIIнв+IIIпв категорій стану):	101,489 м ³
дерев, що всихають і сухостійних IV+V+VI категорій стану):	79,615 м ³
дерев, що підлягають вирубуванню IIIпв+IV+V+VI категорій стану):	21,874 м ³
	21,874 м ³

359 – загальна кількість дерев на ділянку

4. Запас на 1 гектар вітровалу, сніголому, захарашеності, всього:

у тому числі ліквідна деревина:	0,000 м ³	0,000 м ³
з неї підлягає прибиранню:	0,000 м ³	0,000 м ³

101 – загальна кубатура на ділянку

	I	II	III нв	III пв	IV	V	VI	Вітровал
	0	38	42	0	12	0	10	0
	0,0000	38,0050	41,6100	0,0000	12,0640	0,0000	9,8100	0,0000

5. Характер і причини ослаблення (пошкодження), всихання, тощо:

Стовбурові шкідники

6. Висновок про потребу лісогосподарських заходів: згідно вимог п. 27 діючих санітарних правил в лісах України, затверджених постановою Кабінету Міністрів України від 27 липня 1995 року № 555, дане насадження потребує суцільної санітарної рубки.

Обстеження виконали:

Михайло
Михайло
Михайло

Олександрів
Потєбуги
Усач

КАРТКА
пробних площ обстеження санітарного стану насаджень
Рівненська область
Березнівське надлісництво філії "Поліський лісовий офіс" ДП "Ліси України"

Березнівське лісництво

Квартал № 45

Виділ № 61

Ділянка № 1

площа 0,6 га група віку пристигаючі походження природне бонітет 2 тип лісу ВЗДС
61

Номер пробної площі	Порода	Середній діаметр, см	Середня висота, см	Вік, років	Сума площ поперечних перерізів, м ²					Вітровал, сніголом, захаращеність			
					I+II	IIIв (не підлягає вируб-ню)	IIIпв (підлягає вируб-ню)	IV-VI	Разом	Ліквідна деревина		Неліквідна деревина	
										сума площ поп-х перерізів, м ²	запас м ³	сума площ поп-х перерізів, м ²	запас м ³
1	Сосна	25	22	61	4,9750	1,1492	0,0000	0,8566	6,9808	0,0000	0,0	0,0000	0,0
	Береза	8	10	61	0,0000	0,0201	0,0000	0,0000	0,0201	0,0000	0,0	0,0000	0,0
середні дані	сума площ поперечних перерізів, м ²				4,9750	1,1693	0,0000	0,8566	7,0009	0,0000		0,0000	
	запас за категоріями стану, м ³				49,750	11,596	0,000	8,566	69,912		0,000		0,000
Запас усього, м ³					69,912								

Результати обробки даних вимірювань

1. Склад: Сосна, Береза, , , , , , , , , , .

2. Повнота:

загальна фактична повнота (I–VI к. с. + вітровал):	0,2509
повнота (I–IV категорій стану, без сухостою):	0,2498
повнота, що вирубується (IIIпв–VI категорій стану):	0,0306
до рубки (дерева I+II+IIIпв+IIIпв категорій стану):	0,2203
після рубки (дерева I+II+IIIпв категорій стану):	0,2203

3. Запас на 1 гектар:

дерев, що ростуть (I+II+IIIпв+IIIпв категорій стану):	116,520 м ³
дерев, що всихають і сухостійних IV+V+VI категорій стану):	102,243 м ³
дерев, що підлягають вирубуванню IIIпв+IV+V+VI категорій стану):	14,277 м ³
	14,277 м ³

140 – загальна кількість дерев на ділянку

70 – загальна кубатура на ділянку

4. Запас на 1 гектар вітровалу, сніголому, захарашеності, всього:

у тому числі ліквідна деревина:	0,000 м ³
з неї підлягає прибиранню:	0,000 м ³

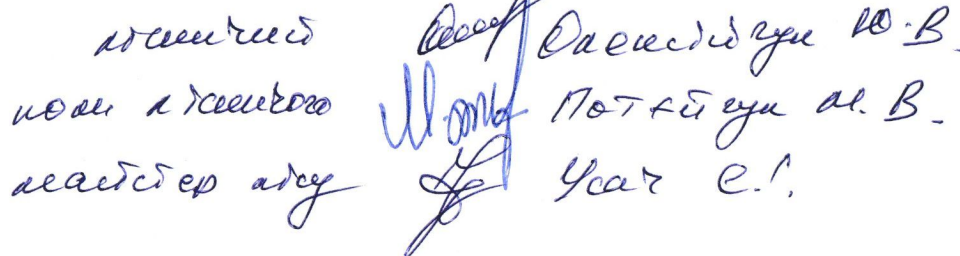
	I	II	III нв	III пв	IV	V	VI	Вітровал
	3	47	12	0	8	0	0	0
	2,8760	46,8740	11,5960	0,0000	8,2520	0,0000	0,3140	0,0000

5. Характер і причини ослаблення (пошкодження), всихання, тощо:

Стовбурові шкідники

6. Висновок про потребу лісогосподарських заходів: згідно вимог п. 27 діючих санітарних правил в лісах України, затверджених постановою Кабінету Міністрів України від 27 липня 1995 року № 555, дане насадження потребує суцільної санітарної рубки.

Обстеження виконали:



 Іванівський Олександр І. В.

 Попов Ігор Іванович

 Мельничук Олександр І. В.

 Усат Є. І.

КАРТКА
пробних площ обстеження санітарного стану насаджень
Рівненська область
Березнівське надлісництво філії "Поліський лісовий офіс" ДП "Ліси України"

Березнівське лісництво

Квартал № 13

Виділ № 23

Ділянка № 1

площа 0,5 га група віку пристигаючі походження природне бонітет 2 тип лісу ВЗДС
71

Номер пробної площі	Порода	Середній діаметр, см	Середня висота, см	Вік, років	Сума площ поперечних перерізів, м ²					Вітровал, сніголом, захаращеність			
					I+II	IIIв (не підлягає вируб-ню)	IIIпв (підлягає вируб-ню)	IV-VI	Разом	Ліквідна деревина		Неліквідна деревина	
										сума площ поп-х перерізів, м ²	запас м ³	сума площ поп-х перерізів, м ²	запас м ³
1	Сосна	23	23	71	3,6462	0,3379	0,0000	1,1404	5,1245	0,0000	0,0	0,0000	0,0
	Береза	13	16	71	0,0000	0,8704	0,0000	0,0000	0,8704	0,0000	0,0	0,0000	0,0
середні дані	сума площ поперечних перерізів, м ²				3,6462	1,2083	0,0000	1,1404	5,9949	0,0000		0,0000	
	запас за категоріями стану, м ³				37,920	10,129	0,000	11,860	59,909		0,000		0,000
Запас усього, м ³					59,909								

Результати обробки даних вимірювань

1. Склад: Сосна, Береза, , , , , , , , , , , , .

2. Повнота:

загальна фактична повнота (I–VI к. с. + вітровал):	0,2848
повнота (I–IV категорій стану, без сухостою):	0,2778
повнота, що вирубується (IIIпв–VI категорій стану):	0,0481
до рубки (дерева I+II+IIIнв+IIIпв категорій стану):	0,2367
після рубки (дерева I+II+IIIнв категорій стану):	0,2367

3. Запас на 1 гектар:

дерев, що ростуть (I+II+IIIнв+IIIпв категорій стану):	119,820 м ³
дерев, що всихають і сухостійних IV+V+VI категорій стану):	96,098 м ³
дерев, що підлягають вирубуванню IIIпв+IV+V+VI категорій стану):	23,720 м ³
	23,720 м ³
	0,000 м ³

157 – загальна кількість дерев на ділянку

60 – загальна кубатура на ділянку

4. Запас на 1 гектар вітровалу, сніголому, захарашеності, всього:

у тому числі ліквідна деревина:	0,000 м ³	I	II	III нв	III пв	IV	V	VI	Вітровал
з неї підлягає прибиранню:	0,000 м ³	0	38	10	0	10	0	2	0

5. Характер і причини ослаблення (пошкодження), всихання, тощо:

Стовбурові шкідники

0,0000	37,9200	10,1290	0,0000	10,1490	0,0000	1,7110	0,0000
--------	---------	---------	--------	---------	--------	--------	--------

6. Висновок про потребу лісогосподарських заходів: згідно вимог п. 27 діючих санітарних правил в лісах України, затверджених постановою Кабінету Міністрів України від 27 липня 1995 року № 555, дане насадження потребує суцільної санітарної рубки.

Обстеження виконали:

Маслюк Олександр *Маслюк Олександр Ю.В.*
повн. лісогосп. М.М. – *Потемкін А.В.*
мастер лісу *Б. Федас С.А.*

КАРТКА
пробних площ обстеження санітарного стану насаджень
Рівненська область
Березнівське надлісництво філії "Поліський лісовий офіс" ДП "Ліси України"

Березнівське лісництво

Квартал № 32

Виділ № 28

Ділянка № 1

площа 0,4 га група віку пристигаючі походження природне бонітет 2 тип лісу ВЗДС

Номер пробної площі	Порода	Середній діаметр, см	Середня висота, см	Вік, років	Сума площ поперечних перерізів, м ²					Вітровал, сніголом, захаращеність			
					I+II	IIIв (не підлягає вируб-ню)	IIIпв (підлягає вируб-ню)	IV-VI	Разом	Ліквідна деревина		Неліквідна деревина	
										сума площ поп-х перерізів, м ²	запас м ³	сума площ поп-х перерізів, м ²	запас м ³
1	Сосна	17	20	64	1,9091	1,3552	0,0000	0,9684	4,2327	0,0000	0,0	0,0000	0,0
середні дані	сума площ поперечних перерізів, м ²				1,9091	1,3552	0,0000	0,9684	4,2327	0,0000		0,0000	
	запас за категоріями стану, м ³				17,564	12,468	0,000	8,909	38,941		0,000		0,000
Запас усього, м ³					38,941								

Результати обробки даних вимірювань

1. Склад: Сосна, , , , , , , , , , ,

2. Повнота:

загальна фактична повнота (I–VI к. с. + вітровал):	0,2352
повнота (I–IV категорій стану, без сухостою):	0,2138
повнота, що вирубується (IIIпв–VI категорій стану):	0,0538
до рубки (дерева I+II+IIIпв+IIIпв категорій стану):	0,1814
після рубки (дерева I+II+IIIпв категорій стану):	0,1814

3. Запас на 1 гектар:

дерев, що ростуть (I+II+IIIпв+IIIпв категорій стану):	97,353 м ³
дерев, що всихають і сухостійних IV+V+VI категорій стану):	75,080 м ³
дерев, що підлягають вирубуванню IIIпв+IV+V+VI категорій стану):	22,273 м ³
дерев, що підлягають вирубуванню IIIпв+IV+V+VI категорій стану):	22,273 м ³

171 – загальна кількість дерев на ділянку

4. Запас на 1 гектар вітровалу, сніголому, захаращеності, всього:

у тому числі ліквідна деревина:	0,000 м ³
з неї підлягає прибиранню:	0,000 м ³

0,000 м³

39 – загальна кубатура на ділянку

	I	II	III пв	III пв	IV	V	VI	Вітровал
	1	16	12	0	5	0	4	0
	1,4790	16,0850	12,4680	0,0000	5,3730	0,0000	3,5360	0,0000

5. Характер і причини ослаблення (пошкодження), всихання, тощо:

Стовбурові шкідники

6. Висновок про потребу лісогосподарських заходів: згідно вимог п. 27 діючих санітарних правил в лісах України, затверджених постановою Кабінету Міністрів України від 27 липня 1995 року № 555, дане насадження потребує суцільної санітарної рубки.

Обстеження виконали:

<p><i>Александров</i></p> <p><i>М.В. Поляков</i></p> <p><i>Михайлик</i></p>	<p><i>М.В. Поляков</i> М.В.</p> <p><i>Михайлик</i> М.В.</p>
---	---

КАРТКА
пробних площ обстеження санітарного стану насаджень
Рівненська область
Березнівське надлісництво філії "Поліський лісовий офіс" ДП "Ліси України"

Березнівське лісництво

Квартал № 32

Виділ № 26

Ділянка № 1

площа 0,4 га група віку пристигаючі походження природне бонітет 2 тип лісу ВЗДС

Номер пробної площі	Порода	Середній діаметр, см	Середня висота, см	Вік, років	Сума площ поперечних перерізів, м ²					Вітровал, сніголом, захащеність			
					I+II	IIIв (не підлягає вируб-ню)	IIIпв (підлягає вируб-ню)	IV-VI	Разом	Ліквідна деревина		Неліквідна деревина	
										сума площ поп-х перерізів, м ²	запас м ³	сума площ поп-х перерізів, м ²	запас м ³
1	Сосна	21	21	71	4,0983	0,9621	0,0000	0,9608	6,0213	0,0000	0,0	0,0000	0,0
середні дані	сума площ поперечних перерізів, м ²				4,0983	0,9621	0,0000	0,9608	6,0213	0,0000		0,0000	
	запас за категоріями стану, м ³				39,344	9,236	0,000	9,224	57,804		0,000		0,000
Запас усього, м ³		57,804											

Результати обробки даних вимірювань

1. Склад: Сосна, ,, ,, ,, ,, ,, ,, ,, ,, ,,
2. Повнота:
- загальна фактична повнота (I–VI к. с. + вітровал): 0,3280
 - повнота (I–IV категорій стану, без сухостою): 0,3161
 - повнота, що вирубуються (IIIпв–VI категорій стану): 0,0523
 - до рубки (дерева I+II+IIIпв+IIIпв категорій стану): 0,2756
 - після рубки (дерева I+II+IIIпв категорій стану): **0,2756**

3. Запас на 1 гектар:
- дерева, що ростуть (I+II+IIIпв+IIIпв категорій стану): 144,510 м³
 - дерева, що всихають і сухостійних IV+V+VI категорій стану): 121,450 м³
 - дерева, що підлягають вирубуванню IIIпв+IV+V+VI категорій стану): 23,060 м³
 - дерева, що висихають і сухостійних IV+V+VI категорій стану): 23,060 м³
- 149** – загальна кількість дерев на ділянку
- 58** – загальна кубатура на ділянку
4. Запас на 1 гектар вітровалу, сніголому, захараченості, всього: 0,000 м³
- у тому числі ліквідна деревина: 0,000 м³
- з неї підлягає прибиранню: 0,000 м³

	I	II	III пв	III пв	IV	V	VI	Вітровал
	10	29	9	0	7	0	2	0
	9,9720	29,3720	9,2360	0,0000	7,1260	0,0000	2,0980	0,0000

5. Характер і причини ослаблення (пошкодження), всихання, тощо:

Стовбурові шкідники

6. Висновок про потребу лісгосподарських заходів: згідно вимог п. 27 діючих санітарних правил в лісах України, затверджених постановою Кабінету Міністрів України від 27 липня 1995 року № 555, дане насадження потребує суцільної санітарної рубки.

Обстеження виконали: *М. М. Шевченко, М. М. Потєйца, М. В. Кошунько*

КАРТКА
пробних площ обстеження санітарного стану насаджень
Рівненська область
Березнівське надлісництво філії "Поліський лісовий офіс" ДП "Ліси України"

Березнівське лісництво

Квартал № 3

Виділ № 23

Ділянка № 1

площа 0,7 га група віку пристигаючі походження природне бонітет 2 тип лісу ВЗДС

Номер пробної площі	Порода	Середній діаметр, см	Середня висота, см	Вік, років	Сума площ поперечних перерізів, м ²					Вітровал, сніголом, захаращеність			
					I+II	IIIв (не підлягає вируб-ню)	IIIпв (підлягає вируб-ню)	IV-VI	Разом	Ліквідна деревина		Неліквідна деревина	
										сума площ поп-х перерізів, м ²	запас м ³	сума площ поп-х перерізів, м ²	запас м ³
1	Сосна	15	20	66	1,3628	0,5200	0,0000	0,3969	2,2796	0,0000	0,0	0,0000	0,0
	Береза	13	19	66	0,0000	0,8001	0,0000	0,0000	0,8001	0,0000	0,0	0,0000	0,0
	Осіка	18	21	66	0,0000	0,2123	0,0000	0,0000	0,2123	0,0000	0,0	0,0000	0,0
										0,0000	0,0	0,0000	0,0
середні дані	сума площ поперечних перерізів, м ²				1,3628	1,5323	0,0000	0,3969	3,2920	0,0000		0,0000	
	запас за категоріями стану, м ³				12,537	13,863	0,000	3,651	30,051		0,000		0,000
Запас усього, м ³											0,000		0,000
										30,051			

Результати обробки даних вимірювань

- 1. Склад: Сосна, Береза, Осика, , , , , , , , , ,
- 2. Повнота:
 - загальна фактична повнота (I–VI к. с. + вітровал): 0,1214
 - повнота (I–IV категорій стану, без сухостою): 0,1214
 - повнота, що вирубується (III пв–VI категорій стану): 0,0126
 - до рубки (дерева I+II+III нв+III пв категорій стану): 0,1088
 - після рубки (дерева I+II+III нв категорій стану): **0,1088**

- 3. Запас на 1 гектар:
 - дерев, що ростуть (I+II+III нв+III пв категорій стану): 42,931 м³
 - дерев, що всихають і сухостійних IV+V+VI категорій стану): 37,714 м³
 - дерев, що підлягають вирубуванню III пв+IV+V+VI категорій стану): 5,216 м³
- 4. Запас на 1 гектар вітровалу, сніголому, захаращеності, всього: 5,216 м³
- у тому числі ліквідна деревина: 0,000 м³
- з неї підлягає прибиранню: 0,000 м³

176 – загальна кількість дерев на ділянку
30 – загальна кубатура на ділянку

	I	II	III нв	III пв	IV	V	VI	Вітровал
	0	13	14	0	4	0	0	0
	0,0000	12,5370	13,8630	0,0000	3,6510	0,0000	0,0000	0,0000

5. Характер і причини ослаблення (пошкодження), всихання, тощо:

Стовбурові шкідники

6. Висновок про потребу лісогосподарських заходів: згідно вимог п. 27 діючих санітарних правил в лісах України, затверджених постановою Кабінету Міністрів України від 27 липня 1995 року № 555, дане насадження потребує суцільної санітарної рубки.

Обстеження виконали:

Александр Петрович
 Леонід Миколайович
 Володимир Федоренко
 Олександр Петрович
 Федоренко С.М.

КАРТКА
пробних площ обстеження санітарного стану насаджень
Рівненська область
Березнівське надлісництво філії "Поліський лісовий офіс" ДП "Ліси України"

Березнівське лісництво

Квартал № 58

Виділ № 41

Ділянка № 1

площа 0,7 га група віку пристигаючі походження природне бонітет 2 тип лісу ВЗДС

Номер пробної площі	Порода	Середній діаметр, см	Середня висота, см	Вік, років	Сума площ поперечних перерізів, м ²					Вітровал, сніголом, захаращеність			
					I+II	IIIв (не підлягає вируб-ню)	IIIпв (підлягає вируб-ню)	IV-VI	Разом	Ліквідна деревина		Неліквідна деревина	
										сума площ поп-х перерізів, м ²	запас м ³	сума площ поп-х перерізів, м ²	запас м ³
1	Сосна	14	21	64	5,0064	2,1302	0,0000	1,5198	8,6564	0,0000	0,0	0,0000	0,0
середні дані	сума площ поперечних перерізів, м ²				5,0064	2,1302	0,0000	1,5198	8,6564	0,0000		0,0000	
	запас за категоріями стану, м ³				48,061	20,450	0,000	14,590	83,101		0,000		0,000
Запас усього, м ³		83,101											

КАРТКА
пробних площ обстеження санітарного стану насаджень
Рівненська область
Березнівське надлісництво філії "Поліський лісовий офіс" ДП "Ліси України"

Березнівське лісництво

Квартал № 86

Виділ № 8

Ділянка № 1

площа 0,8 га група віку середньовікові походження штучне бонітет 2 тип лісу ВЗДС

Номер пробної площі	Порода	Середній діаметр, см	Середня висота, см	Вік, років	Сума площ поперечних перерізів, м ²					Вітровал, сніголом, захащеність			
					I+II	III _{нв} (не підлягає вируб-ню)	III _{пв} (підлягає вируб-ню)	IV-VI	Разом	Ліквідна деревина		Неліквідна деревина	
										сума площ поп-х перерізів, м ²	запас м ³	сума площ поп-х перерізів, м ²	запас м ³
1	Сосна	15	20	46	3,5306	1,7722	0,0000	1,6052	6,9080	0,0000	0,0	0,0000	0,0
середні дані	сума площ поперечних перерізів, м ²				3,5306	1,7722	0,0000	1,6052	6,9080	0,0000		0,0000	
	запас за категоріями стану, м ³				32,482	16,304	0,000	14,768	63,554		0,000		0,000
Запас усього, м ³		63,554											

Результати обробки даних вимірювань

1. Склад: Сосна, ,, ,, ,, ,, ,, ,
2. Повнота:

загальна фактична повнота (I-VI к. с. + вітровал):	0,1919
повнота (I-IV категорій стану, без сухостою):	0,1772
повнота, що вирубується (IIIпв-VI категорій стану):	0,0446
до рубки (дерева I+II+IIIнв+IIIпв категорій стану):	0,1473
після рубки (дерева I+II+IIIнв категорій стану):	0,1473

- | | | |
|--|-----------------------|--|
| 3. Запас на 1 гектар: | 79,443 м ³ | |
| дерева, що ростуть (I+II+IIIнв+IIIпв категорій стану): | 60,983 м ³ | 329 – загальна кількість дерев на ділянку |
| дерева, що всихають і сухостійних IV+V+VI категорій стану): | 18,460 м ³ | |
| дерева, що підлягають вирубуванню IIIпв+IV+V+VI категорій стану): | 18,460 м ³ | 64 – загальна кубатура на ділянку |
| 4. Запас на 1 гектар вітровалу, сніголому, захарашченості, всього: | 0,000 м ³ | |

у тому числі ліквідна деревина:	0,000 м ³
з неї підлягає прибиранню:	0,000 м ³

	I	II	III нв	III пв	IV	V	VI	Вітровал
	3	29	16	0	10	0	5	0
	3,3510	29,1310	16,3040	0,0000	9,9030	0,0000	4,8650	0,0000

5. Характер і причини ослаблення (пошкодження), всихання, тощо:

Стовбурові шкідники

6. Висновок про потребу лісогосподарських заходів: згідно вимог п. 27 діючих санітарних правил в лісах України, затверджених постановою Кабінету Міністрів України від 27 липня 1995 року № 555, дане насадження потребує суцільної санітарної рубки.

Обстеження виконали:

Олександр Олександрович
 Поткішук
 Мастер
 Усяк
 С.І.

КАРТКА
пробних площ обстеження санітарного стану насаджень
Рівненська область
Березнівське надлісництво філії "Поліський лісовий офіс" ДП "Ліси України"

Березнівське лісництво

Квартал № 69

Виділ № 2

Ділянка № 1

площа 0,5 га група віку середньовікові походження природне бонітет 2 тип лісу ВЗДС
60

Номер пробної площі	Порода	Середній діаметр, см	Середня висота, см	Вік, років	Сума площ поперечних перерізів, м ²					Вітровал, сніголом, захарашеність			
					I+II	IIIв (не підлягає вируб-ню)	IIIпв (підлягає вируб-ню)	IV-VI	Разом	Ліквідна деревина		Неліквідна деревина	
										сума площ поп-х перерізів, м ²	запас м ³	сума площ поп-х перерізів, м ²	запас м ³
1	Сосна	24	19	60	2,6288	0,0000	1,6567	0,4785	4,7640	0,0000	0,0	0,0000	0,0
	Береза	20	15	60	0,0000	0,0728	0,0000	0,0000	0,0728	0,0000	0,0	0,0000	0,0
середні дані	сума площ поперечних перерізів, м ²				2,6288	0,0728	1,6567	0,4785	4,8369	0,0000		0,0000	
	запас за категоріями стану, м ³				23,134	0,525	14,579	4,211	42,449		0,000		0,000
Запас усього, м ³					42,449								

Результати обробки даних вимірювань

1. Склад: Сосна, Береза, , , , , , , , , , .

2. Повнота:

загальна фактична повнота (I–VI к. с. + вітровал):	0,2225
повнота (I–IV категорій стану, без сухостою):	0,2008
повнота, що вирубується (IIIпв–VI категорій стану):	0,0971
до рубки (дерева I+II+IIIнв+IIIпв категорій стану):	0,2008
після рубки (дерева I+II+IIIнв категорій стану):	0,1255

3. Запас на 1 гектар:

дерев, що ростуть (I+II+IIIнв+IIIпв категорій стану):	84,896 м ³
дерев, що всихають і сухостійних IV+V+VI категорій стану):	76,476 м ³
дерев, що підлягають вирубуванню IIIпв+IV+V+VI категорій стану):	8,422 м ³
	37,580 м ³

105 – загальна кількість дерев на ділянку

42 – загальна кубатура на ділянку

4. Запас на 1 гектар вітровалу, сніголому, захарашеності, всього:

у тому числі ліквідна деревина:	0,000 м ³
з неї підлягає прибиранню:	0,000 м ³

	I	II	III нв	III пв	IV	V	VI	Вітровал
	6	17	1	15	0	0	4	0
	6,4880	16,6460	0,5250	14,5790	0,0000	0,0000	4,2110	0,0000

5. Характер і причини ослаблення (пошкодження), всихання, тощо:

Коренева губка

6. Висновок про потребу лісгосподарських заходів: згідно вимог п. 27 діючих санітарних правил в лісах України, затверджених постановою Кабінету Міністрів України від 27 липня 1995 року № 555, дане насадження потребує суцільної санітарної рубки.

Обстеження виконали:

М. Сметич
 Іван. А. Го
 Іван. С. Герасим
 Валентина М. В.
 Потєпун М. В.
 Черв. С.

КАРТКА
пробних площ обстеження санітарного стану насаджень
Рівненська область
Березнівське надлісництво філії "Поліський лісовий офіс" ДП "Ліси України"

Березнівське лісництво

Квартал № 52

Виділ № 10

Ділянка № 1

площа 0,3 га група віку пристигаючі походження природне бонітет 2 тип лісу ВЗДС

Номер пробної площі	Порода	Середній діаметр, см	Середня висота, см	Вік, років	Сума площ поперечних перерізів, м ²					Вітровал, сніголом, захаращеність			
					I+II	IIIв (не підлягає вируб-ню)	IIIпв (підлягає вируб-ню)	IV-VI	Разом	Ліквідна деревина		Неліквідна деревина	
										сума площ поп-х перерізів, м ²	запас м ³	сума площ поп-х перерізів, м ²	запас м ³
1	Сосна	17	21	70	1,7584	0,7574	0,0000	0,4610	2,9767	0,0000	0,0	0,0000	0,0
середні дані	сума площ поперечних перерізів, м ²				1,7584	0,7574	0,0000	0,4610	2,9767	0,0000		0,0000	
	запас за категоріями стану, м ³				16,881	7,271	0,000	4,426	28,578		0,000		0,000
Запас усього, м ³					28,578								

Результати обробки даних вимірювань

1. Склад: Сосна, , , , , , , , , , , .

2. Повнота:

загальна фактична повнота (I-VI к. с. + вітровал):	0,2162
повнота (I-IV категорій стану, без сухостою):	0,1995
повнота, що вирубується (III пв-VI категорій стану):	0,0335
до рубки (дерева I+II+III нв+III пв категорій стану):	0,1827
після рубки (дерева I+II+III нв категорій стану):	0,1827

3. Запас на 1 гектар:

дерев, що ростуть (I+II+III нв+III пв категорій стану):	95,257 м ³
дерев, що всихають і сухостійних IV+V+VI категорій стану):	80,507 м ³
дерев, що підлягають вирубуванню III пв+IV+V+VI категорій стану):	14,753 м ³

113 – загальна кількість дерев на ділянку

29 – загальна кубатура на ділянку

4. Запас на 1 гектар вітровалу, сніголому, захарашеності, всього:

у тому числі ліквідна деревина:	0,000 м ³
з неї підлягає прибиранню:	0,000 м ³

	I	II	III нв	III пв	IV	V	VI	Вітровал
	0	17	7	0	2	0	2	0
	0,0000	16,8810	7,2710	0,0000	2,2190	0,0000	2,2070	0,0000

5. Характер і причини ослаблення (пошкодження), всихання, тощо:

Стовбурові шкідники

6. Висновок про потребу лісгосподарських заходів: згідно вимог п. 27 діючих санітарних правил в лісах України, затверджених постановою Кабінету Міністрів України від 27 липня 1995 року № 555, дане насадження потребує суцільної санітарної рубки.

Обстеження виконали:

Миско Г. М. *[Signature]* Олександрів О. В.
 Попелюх М. М. *[Signature]* Потемкін М. В.
 Майданецький А. М. *[Signature]* Чарнік С. П.

КАРТКА
пробних площ обстеження санітарного стану насаджень
Рівненська область
Березнівське надлісництво філії "Поліський лісовий офіс" ДП "Ліси України"

Березнівське лісництво

Квартал № 53

Виділ № 35

Ділянка № 1

площа 0,5 га група віку пристигаючі походження природне бонітет 2 тип лісу ВЗДС

Номер пробної площі	Порода	Середній діаметр, см	Середня висота, см	Вік, років	Сума площ поперечних перерізів, м ²					Вітровал, сніголом, захаращеність			
					I+II	III _{нв} (не підлягає вируб-ню)	III _{пв} (підлягає вируб-ню)	IV-VI	Разом	Ліквідна деревина		Неліквідна деревина	
										сума площ поп-х перерізів, м ²	запас м ³	сума площ поп-х перерізів, м ²	запас м ³
1	Сосна	21	21	76	4,0920	1,7370	0,0000	1,1505	6,9796	0,0000	0,0	0,0000	0,0
середні дані	сума площ поперечних перерізів, м ²				4,0920	1,7370	0,0000	1,1505	6,9796	0,0000		0,0000	
	запас за категоріями стану, м ³				39,284	16,676	0,000	11,045	67,005		0,000		0,000
Запас усього, м ³		67,005											

Результати обробки даних вимірювань

1. Склад: Сосна, , , , , , , , , , , , , , , , , .

2. Повнота:

загальна фактична повнота (I–VI к. с. + вітровал):	0,3041
повнота (I–IV категорій стану, без сухостою):	0,2730
повнота, що вирубується (IIIпв–VI категорій стану):	0,0501
до рубки (дерева I+II+IIIнв+IIIпв категорій стану):	0,2540
після рубки (дерева I+II+IIIнв категорій стану):	0,2540

3. Запас на 1 гектар:

дерев, що ростуть (I+II+IIIнв+IIIпв категорій стану):	134,008 м ³
дерев, що всихають і сухостійних IV+V+VI категорій стану):	111,920 м ³
дерев, що підлягають вирубуванню IIIпв+IV+V+VI категорій стану):	22,090 м ³
	22,090 м ³
	0,000 м ³

182 – загальна кількість дерев на ділянку

67 – загальна кубатура на ділянку

4. Запас на 1 гектар вітровалу, сніголому, захаращеності, всього:

у тому числі ліквідна деревина:	0,000 м ³
з неї підлягає прибиранню:	0,000 м ³

	I	II	III нв	III пв	IV	V	VI	Вітровал
	17	22	17	0	4	0	7	0
	17,1700	22,1140	16,6760	0,0000	4,1960	0,0000	6,8490	0,0000

5. Характер і причини ослаблення (пошкодження), всихання, тощо:

Стовбурові шкідники

6. Висновок про потребу лісогосподарських заходів: згідно вимог п. 27 діючих санітарних правил в лісах України, затверджених постановою Кабінету Міністрів України від 27 липня 1995 року № 555, дане насадження потребує суцільної санітарної рубки.

Обстеження виконали:

М. В. ...
 М. В. ...
 С. С. ...

КАРТКА
пробних площ обстеження санітарного стану насаджень
Рівненська область
Березнівське надлісництво філії "Поліський лісовий офіс" ДП "Ліси України"

Березнівське лісництво

Квартал № 54

Виділ № 28

Ділянка № 1

площа 0,3 га група віку пристигаючі походження природне бонітет 2 тип лісу ВЗДС
63

Номер пробної площі	Порода	Середній діаметр, см	Середня висота, см	Вік, років	Сума площ поперечних перерізів, м ²					Вітровал, сніголом, захаращеність			
					I+II	III _{нв} (не підлягає вируб-ню)	III _{пв} (підлягає вируб-ню)	IV-VI	Разом	Ліквідна деревина		Неліквідна деревина	
										сума площ поп-х перерізів, м ²	запас м ³	сума площ поп-х перерізів, м ²	запас м ³
1	Сосна	16	20	63	2,8649	1,0776	0,0000	0,8252	4,7678	0,0000	0,0	0,0000	0,0
	Береза	11	13	63	0,0000	0,0465	0,0000	0,0000	0,0465	0,0000	0,0	0,0000	0,0
середні дані	сума площ поперечних перерізів, м ²				2,8649	1,1241	0,0000	0,8252	4,8142	0,0000		0,0000	
	запас за категоріями стану, м ³				26,357	10,211	0,000	7,592	44,160		0,000		0,000
Запас усього, м ³					44,160								

Результати обробки даних вимірювань

- Склад: Сосна, Береза, , , , , , , , , , , , , , , .
- Повнота:

загальна фактична повнота (I–VI к. с. + вітровал): 0,3601
 повнота (I–IV категорій стану, без сухостою): 0,3316
 повнота, що вирубується (IIIпв–VI категорій стану): 0,0611
 до рубки (дерева I+II+IIIнв+IIIпв категорій стану): 0,2990
 після рубки (дерева I+II+IIIнв категорій стану): **0,2990**

- Запас на 1 гектар:
 - дерев, що ростуть (I+II+IIIнв+IIIпв категорій стану): 147,203 м³
 - дерев, що всихають і сухостійних IV+V+VI категорій стану): 121,893 м³
 - дерев, що підлягають вирубуванню IIIпв+IV+V+VI категорій стану): 25,307 м³

209 – загальна кількість дерев на ділянку
 - Запас на 1 гектар вітровалу, сніголому, захарашеності, всього: 25,307 м³
- 44** – загальна кубатура на ділянку

у тому числі ліквідна деревина: 0,000 м³
 з неї підлягає прибиранню: 0,000 м³

	I	II	III нв	III пв	IV	V	VI	Вітровал
	0	26	10	0	4	0	4	0
	0,0000	26,3570	10,2110	0,0000	4,0560	0,0000	3,5360	0,0000

- Характер і причини ослаблення (пошкодження), всихання, тощо:

Стовбурові шкідники

- Висновок про потребу лісогосподарських заходів: згідно вимог п. 27 діючих санітарних правил в лісах України, затверджених постановою Кабінету Міністрів України від 27 липня 1995 року № 555, дане насадження потребує суцільної санітарної рубки.

Обстеження виконали:

адміністратор *[підпис]* Оксана Іванівна ІВ-В.
 головний інженер *[підпис]* Потемкін А.В.
 майстер *[підпис]* Іван С.І.

КАРТКА
пробних площ обстеження санітарного стану насаджень
Рівненська область
Березнівське надлісництво філії "Поліський лісовий офіс" ДП "Ліси України"

Березнівське лісництво

Квартал № 53

Виділ № 38

Ділянка № 1

площа 0,7 га група віку пристигаючі походження природне бонітет 2 тип лісу A2C

Номер пробної площі	Порода	Середній діаметр, см	Середня висота, см	Вік, років	Сума площ поперечних перерізів, м ²					Вітровал, сніголом, захаращеність			
					I+II	IIIв (не підлягає вируб-ню)	IIIпв (підлягає вируб-ню)	IV-VI	Разом	Ліквідна деревина		Неліквідна деревина	
										сума площ поп-х перерізів, м ²	запас м ³	сума площ поп-х перерізів, м ²	запас м ³
1	Сосна	15	20	63	4,7238	4,2830	0,0000	2,2621	11,2688	0,0000	0,0	0,0000	0,0
середні дані	сума площ поперечних перерізів, м ²				4,7238	4,2830	0,0000	2,2621	11,2688	0,0000		0,0000	
	запас за категоріями стану, м ³				43,459	39,403	0,000	20,811	103,673		0,000		0,000
Запас усього, м ³		103,673											

Результати обробки даних вимірювань

1. Склад: Сосна, , , , , , , , , , , , , , , , .

2. Повнота:

загальна фактична повнота (I-VI к. с. + вітровал):	0,3577
повнота (I-IV категорій стану, без сухостою):	0,3343
повнота, що вирубється (IIIпв-VI категорій стану):	0,0718
до рубки (дерева I+II+IIIнв+IIIпв категорій стану):	0,2859
після рубки (дерева I+II+IIIнв категорій стану):	0,2859

3. Запас на 1 гектар:

дерев, що ростуть (I+II+IIIнв+IIIпв категорій стану):	148,104 м ³
дерев, що всихають і сухостійних IV+V+VI категорій стану):	118,374 м ³
дерев, що підлягають вирубуванню IIIпв+IV+V+VI категорій стану):	29,730 м ³
у тому числі ліквідна деревина:	29,730 м ³
з неї підлягає прибиранню:	0,000 м ³

522 – загальна кількість дерев на ділянку

104 – загальна кубатура на ділянку

4. Запас на 1 гектар вітровалу, сніголому, захаращеності, всього:

у тому числі ліквідна деревина:	0,000 м ³
з неї підлягає прибиранню:	0,000 м ³

	I	II	III нв	III пв	IV	V	VI	Вітровал
	14	30	39	0	14	0	7	0
	13,5660	29,8930	39,4030	0,0000	14,0050	0,0000	6,8060	0,0000

5. Характер і причини ослаблення (пошкодження), всихання, тощо:

Стовбурові шкідники

6. Висновок про потребу лісогосподарських заходів: згідно вимог п. 27 діючих санітарних правил в лісах України, затверджених постановою Кабінету Міністрів України від 27 липня 1995 року № 555, дане насадження потребує суцільної санітарної рубки.

Обстеження виконали:

[Signature] [Signature] [Signature]
 [Signature] [Signature] [Signature]
 [Signature] [Signature] [Signature]

КАРТКА
пробних площ обстеження санітарного стану насаджень
Рівненська область
Березнівське надлісництво філії "Поліський лісовий офіс" ДП "Ліси України"

Березнівське лісництво

Квартал № 74

Виділ № 12

Ділянка № 2

площа 0,2 га група віку середньовікові походження штучне бонітет 2 тип лісу ВЗДС

Номер пробної площі	Порода	Середній діаметр, см	Середня висота, см	Вік, років	Сума площ поперечних перерізів, м ²					Вітровал, сніголом, захаращеність			
					I+II	IIIв (не підлягає вируб-ню)	IIIпв (підлягає вируб-ню)	IV-VI	Разом	Ліквідна деревина		Неліквідна деревина	
										сума площ поп-х перерізів, м ²	запас м ³	сума площ поп-х перерізів, м ²	запас м ³
1	Сосна	17	18	46	1,5524	0,8403	0,0000	2,7142	5,1069	0,0000	0,0	0,0000	0,0
середні дані	сума площ поперечних перерізів, м ²				1,5524	0,8403	0,0000	2,7142	5,1069	0,0000		0,0000	
	запас за категоріями стану, м ³				13,040	7,058	0,000	22,799	42,897		0,000		0,000
Запас усього, м ³		42,897											

Результати обробки даних вимірювань

1. Склад: Сосна, , , , , , , , , , ,

2. Повнота:

загальна фактична повнота (I–VI к. с. + вітровал):	0,5938
повнота (I–IV категорій стану, без сухостою):	0,4789
повнота, що вирубується (III пв–VI категорій стану):	0,3156
до рубки (деревя I+II+III нв+III пв категорій стану):	0,2782
після рубки (деревя I+II+III нв категорій стану):	0,2782

3. Запас на 1 гектар:

дерев, що ростуть (I+II+III нв+III пв категорій стану):	214,490 м ³	
дерев, що всихають і сухостійних IV+V+VI категорій стану):	100,490 м ³	
дерев, що підлягають вирубуванню III пв+IV+V+VI категорій стану):	113,995 м ³	

201 – загальна кількість дерев на ділянку

43 – загальна кубатура на ділянку

4. Запас на 1 гектар вітровалу, сніголому, захарашеності, всього:

у тому числі ліквідна деревина:	0,000 м ³	
з неї підлягає прибиранню:	0,000 м ³	

I	II	III нв	III пв	IV	V	VI	Вітровал
5	8	7	0	14	0	8	0
4,7160	8,3240	7,0580	0,0000	14,4960	0,0000	8,3030	0,0000

5. Характер і причини ослаблення (пошкодження), всихання, тощо:

Стовбурові шкідники

6. Висновок про потребу лісгосподарських заходів: згідно вимог п. 27 діючих санітарних правил в лісах України, затверджених постановою Кабінету Міністрів України від 27 липня 1995 року № 555, дане насадження потребує суцільної санітарної рубки.

Обстеження виконали:

Олександр Іванович *Василь* *Олександр Іванович* 10-В.
Михайло *Михайло* *Ротко* *Михайло* М. В.
Лавренко *Ген* *Каринович* С. І.

КАРТКА
пробних площ обстеження санітарного стану насаджень
Рівненська область
Березнівське надлісництво філії "Поліський лісовий офіс" ДП "Ліси України"

Березнівське лісництво

Квартал № 102

Виділ № 5

Ділянка № 5

площа 0,3 га група віку пристигаючі походження природне бонітет 2 тип лісу ВЗДС

Номер пробної площі	Порода	Середній діаметр, см	Середня висота, см	Вік, років	Сума площ поперечних перерізів, м ²					Вітровал, сніголом, захаращеність			
					I+II	III _{нв} (не підлягає вируб-ню)	III _{пв} (підлягає вируб-ню)	IV-VI	Разом	Ліквідна деревина		Неліквідна деревина	
										сума площ поп-х перерізів, м ²	запас м ³	сума площ поп-х перерізів, м ²	запас м ³
1	Сосна	25	22	64	2,6464	0,3266	0,0000	0,7913	3,7642	0,0000	0,0	0,0000	0,0
	Ялина	24	18	64	0,0452	0,0000	0,0000	0,0000	0,0452	0,0000	0,0	0,0000	0,0
середні дані	сума площ поперечних перерізів, м ²				2,6916	0,3266	0,0000	0,7913	3,8094	0,0000		0,0000	
	запас за категоріями стану, м ³				26,863	3,266	0,000	7,913	38,042		0,000		0,000
Запас усього, м ³					38,042								

Результати обробки даних вимірювань

1. Склад:	Сосна, Ялина, , , , , , , , , , , .									
2. Повнота:										
загальна фактична повнота (I–VI к. с. + вітровал):	0,2719									
повнота (I–IV категорій стану, без сухостою):	0,2456									
повнота, що вирубується (IIIпв–VI категорій стану):	0,0565									
до рубки (дерева I+II+IIIнв+IIIпв категорій стану):	0,2155									
після рубки (дерева I+II+IIIнв категорій стану):	0,2155									
3. Запас на 1 гектар:										
дерев, що ростуть (I+II+IIIнв+IIIпв категорій стану):			126,803 м ³							
дерев, що всихають і сухостійних IV+V+VI категорій стану):			100,430 м ³		76 – загальна кількість дерев на ділянку					
дерев, що підлягають вирубуванню IIIпв+IV+V+VI категорій стану):			26,377 м ³							
4. Запас на 1 гектар вітровалу, сніголому, захаращеності, всього:			26,377 м ³		38 – загальна кубатура на ділянку					
у тому числі ліквідна деревина:	0,000 м ³		0,000 м ³							
з неї підлягає прибиранню:										
			I	II	III нв	III пв	IV	V	VI	Вітровал
			8	18	3	0	4	0	4	0
			8,3900	18,4730	3,2660	0,0000	4,2200	0,0000	3,6930	0,0000
5. Характер і причини ослаблення (пошкодження), всихання, тощо:	<u>Стовбурові шкідники</u>									

6. Висновок про потребу лісогосподарських заходів: згідно вимог п. 27 діючих санітарних правил в лісах України, затверджених постановою Кабінету Міністрів України від 27 липня 1995 року № 555, дане насадження потребує суцільної санітарної рубки.

Обстеження виконали: *Михайлик Василь Васильович* 10-В
Коваленко М.В.
Майстерчук Ірина 10-В
Карнович С.І.

КАРТКА
пробних площ обстеження санітарного стану насаджень
Рівненська область
Березнівське надлісництво філії "Поліський лісовий офіс" ДП "Ліси України"

Березнівське лісництво

Квартал № 68

Виділ № 26

Ділянка № 1

площа 0,9 га група віку пристигаючі походження природне бонітет 2 тип лісу ВЗДС

Номер пробної площі	Порода	Середній діаметр, см	Середня висота, см	Вік, років	Сума площ поперечних перерізів, м ²					Вітровал, сніголом, захаращеність			
					I+II	IIIв (не підлягає вируб-ню)	IIIпв (підлягає вируб-ню)	IV-VI	Разом	Ліквідна деревина		Неліквідна деревина	
										сума площ поп-х перерізів, м ²	запас м ³	сума площ поп-х перерізів, м ²	запас м ³
1	Сосна	25	21	63	5,8806	0,0000	1,6215	0,4220	7,9241	0,0221	8,8	0,0000	0,0
	Береза	22	20	63	1,6793	0,0000	0,0000	0,0000	1,6793	0,0000	0,0	0,0000	0,0
	Осика	24	22	63	0,3868	0,0000	0,0000	0,0000	0,3868	0,0000	0,0	0,0000	0,0
середні дані	сума площ поперечних перерізів, м ²				7,9467	0,0000	1,6215	0,4220	9,9902	0,0221		0,0000	
	запас за категоріями стану, м ³				75,771	0,000	15,566	4,051	95,388		8,766		0,000
Запас усього, м ³		104,154											

Результати обробки даних вимірювань

1. Склад: Сосна, Береза, Осика, , , , , , , , , , , , , .

2. Повнота:

загальна фактична повнота (I–VI к. с. + вітровал):	0,2901
повнота (I–IV категорій стану, без сухостою):	0,2578
повнота, що вирубується (IIIпв–VI категорій стану):	0,0716
до рубки (дерева I+II+IIIнв+IIIпв категорій стану):	0,2578
після рубки (дерева I+II+IIIнв категорій стану):	0,2185

3. Запас на 1 гектар:

дерев, що ростуть (I+II+IIIнв+IIIпв категорій стану):	115,727 м ³
дерев, що всихають і сухостійних IV+V+VI категорій стану):	101,486 м ³
дерев, що підлягають вирубуванню IIIпв+IV+V+VI категорій стану):	4,501 м ³
	21,797 м ³

221 – загальна кількість дерев на ділянку

104 – загальна кубатура на ділянку

4. Запас на 1 гектар вітровалу, сніголому, захарашеності, всього:

у тому числі ліквідна деревина:	9,740 м ³
з неї підлягає прибиранню:	0,000 м ³

	I	II	III нв	III пв	IV	V	VI	Вітровал
	0	76	0	16	0	0	4	9
	0,0000	75,7710	0,0000	15,5660	0,0000	0,0000	4,0510	8,7660

5. Характер і причини ослаблення (пошкодження), всихання, тощо:

Коренева губка

6. Висновок про потребу лісогосподарських заходів: згідно вимог п. 27 діючих санітарних правил в лісах України, затверджених постановою Кабінету Міністрів України від 27 липня 1995 року № 555, дане насадження потребує суцільної санітарної рубки.

Обстеження виконали:

Олександрович І.В.
Потемкін І.В.
Сі. Сі.

КАРТКА
пробних площ обстеження санітарного стану насаджень
Рівненська область
Березнівське надлісництво філії "Поліський лісовий офіс" ДП "Ліси України"

Березнівське лісництво

Квартал № 52

Виділ № 19

Ділянка № 1

площа 0,7 га група віку пристигаючі походження природне бонітет 2 тип лісу ВЗДС

64

Номер пробної площі	Порода	Середній діаметр, см	Середня висота, см	Вік, років	Сума площ поперечних перерізів, м ²				Вітровал, сніголом, захаращеність				
					I+II	IIIв (не підлягає вируб-ню)	IIIпв (підлягає вируб-ню)	IV-VI	Разом	Ліквідна деревина		Неліквідна деревина	
										сума площ поп-х перерізів, м ²	запас м ³	сума площ поп-х перерізів, м ²	запас м ³
1	Сосна	13	20	64	3,6889	3,5432	0,0000	1,4997	8,7317	0,0000	0,0	0,0000	0,0
	Береза	24	18	64	0,0000	0,0929	0,0000	0,0000	0,0929	0,0000	0,0	0,0000	0,0
середні дані	сума площ поперечних перерізів, м ²				3,6889	3,6361	0,0000	1,4997	8,8247	0,0000		0,0000	
	запас за категоріями стану, м ³				33,937	33,378	0,000	13,797	81,112		0,000		0,000
Запас усього, м ³					81,112								

Результати обробки даних вимірювань

1. Склад: Сосна, Береза, , , , , , , , , , .

2. Повнота:

загальна фактична повнота (I-VI к. с. + вітровал):	0,2821
повнота (I-IV категорій стану, без сухостою):	0,2654
повнота, що вирубується (IIIпв-VI категорій стану):	0,0476
до рубки (дерева I+II+IIIнв+IIIпв категорій стану):	0,2345
після рубки (дерева I+II+IIIнв категорій стану):	0,2345

3. Запас на 1 гектар:

дерев, що ростуть (I+II+IIIнв+IIIпв категорій стану):

115,876 м³

дерев, що всихають і сухостійних IV+V+VI категорій стану):

96,164 м³

дерев, що підлягають вирубуванню IIIпв+IV+V+VI категорій стану):

19,710 м³

4. Запас на 1 гектар вітровалу, сніголому, захаращеності, всього:

19,710 м³

0,000 м³

у тому числі ліквідна деревина:

0,000 м³

з неї підлягає прибиранню:

0,000 м³

599 – загальна кількість дерев на ділянку

81 – загальна кубатура на ділянку

	I	II	III нв	III пв	IV	V	VI	Вітровал
	4	30	33	0	9	0	5	0
	3,5240	30,4130	33,3780	0,0000	8,9670	0,0000	4,8300	0,0000

5. Характер і причини ослаблення (пошкодження), всихання, тощо:

Стовбурові шкідники

6. Висновок про потребу лісогосподарських заходів: згідно вимог п. 27 діючих санітарних правил в лісах України, затверджених постановою Кабінету Міністрів України від 27 липня 1995 року № 555, дане насадження потребує суцільної санітарної рубки.

Обстеження виконали:

М.С.С.С.С.С.
ном. 1234
маєстер 1 кат.

[Signature]

Олександр М. В.
Поткін М. В.
Усад С.І.

КАРТКА
пробних площ обстеження санітарного стану насаджень
Рівненська область
Березнівське надлісництво філії "Поліський лісовий офіс" ДП "Ліси України"

Березнівське лісництво

Квартал № 48

Виділ № 17

Ділянка № 1

площа 0,2 га група віку середньовікові₅₀ походження штучне бонітет 2 тип лісу A2C

Номер пробної площі	Порода	Середній діаметр, см	Середня висота, см	Вік, років	Сума площ поперечних перерізів, м ²					Вітровал, сніголом, захаращеність			
					I+II	III _{нв} (не підлягає вируб-ню)	III _{пв} (підлягає вируб-ню)	IV-VI	Разом	Ліквідна деревина		Неліквідна деревина	
										сума площ поп-х перерізів, м ²	запас м ³	сума площ поп-х перерізів, м ²	запас м ³
1	Сосна	17	18	50	0,8478	1,6265	0,0000	1,0437	3,5181	0,0000	0,0	0,0000	0,0
середні дані	сума площ поперечних перерізів, м ²				0,8478	1,6265	0,0000	1,0437	3,5181	0,0000		0,0000	
	запас за категоріями стану, м ³				7,122	13,663	0,000	8,768	29,553		0,000		0,000
Запас усього, м ³		29,553											

Результати обробки даних вимірювань

1. Склад: Сосна, , , , , , , , , , , ,

2. Повнота:

загальна фактична повнота (I–VI к. с. + вітровал):	0,4091
повнота (I–IV категорій стану, без сухостою):	0,3434
повнота, що вирубується (III пв–VI категорій стану):	0,1214
до рубки (дерев I+II+III нв+III пв категорій стану):	0,2877
після рубки (дерев I+II+III нв категорій стану):	0,2877

3. Запас на 1 гектар:

дерев, що ростуть (I+II+III нв+III пв категорій стану):	147,760 м ³
дерев, що всихають і сухостійних IV+V+VI категорій стану):	103,925 м ³
дерев, що підлягають вирубуванню III пв+IV+V+VI категорій стану):	43,840 м ³
у тому числі ліквідна деревина:	43,840 м ³
з неї підлягає прибиранню:	0,000 м ³

138 – загальна кількість дерев на ділянку

30 – загальна кубатура на ділянку

4. Запас на 1 гектар вітровалу, сніголому, захаращеності, всього:

у тому числі ліквідна деревина:	0,000 м ³
з неї підлягає прибиранню:	0,000 м ³




	I	II	III нв	III пв	IV	V	VI	Вітровал
	0	7	14	0	4	0	5	0
	0,0000	7,1220	13,6630	0,0000	4,0200	0,0000	4,7480	0,0000

5. Характер і причини ослаблення (пошкодження), всихання, тощо:

Стовбурові шкідники

6. Висновок про потребу лісогосподарських заходів: згідно вимог п. 27 діючих санітарних правил в лісах України, затверджених постановою Кабінету Міністрів України від 27 липня 1995 року № 555, дане насадження потребує суцільної санітарної рубки.

Обстеження виконали:

ст. керівник  *Олександрівна ІО-В*
пом. а.г.о.  *Поткін М.В.*
майстер  *Увар С.І.*

КАРТКА
пробних площ обстеження санітарного стану насаджень
Рівненська область
Березнівське надлісництво філії "Поліський лісовий офіс" ДП "Ліси України"

Березнівське лісництво

Квартал № 52

Виділ № 19

Ділянка № 2

площа 0,2 га група віку пристигаючі походження природне бонітет 2 тип лісу ВЗДС

64

Номер пробної площі	Порода	Середній діаметр, см	Середня висота, см	Вік, років	Сума площ поперечних перерізів, м ²					Вітровал, сніголом, захаращеність			
					I+II	IIIв (не підлягає вируб-ню)	IIIпв (підлягає вируб-ню)	IV-VI	Разом	Ліквідна деревина		Неліквідна деревина	
										сума площ поп-х перерізів, м ²	запас м ³	сума площ поп-х перерізів, м ²	запас м ³
1	Сосна	15	19	64	2,2834	1,1317	0,0000	0,7222	4,1373	0,0000	0,0	0,0000	0,0
середні дані	сума площ поперечних перерізів, м ²				2,2834	1,1317	0,0000	0,7222	4,1373	0,0000		0,0000	
	запас за категоріями стану, м ³				20,094	9,959	0,000	6,355	36,408		0,000		0,000
Запас усього, м ³		36,408											

Результати обробки даних вимірювань

1. Склад: Сосна, , , , , , , , , , , , , , , , , .

2. Повнота:

загальна фактична повнота (I–VI к. с. + вітровал):	0,4701
повнота (I–IV категорій стану, без сухостою):	0,4596
повнота, що вирубється (IIIпв–VI категорій стану):	0,0821
до рубки (дерев I+II+IIIнв+IIIпв категорій стану):	0,3881
після рубки (дерев I+II+IIIнв категорій стану):	0,3881

3. Запас на 1 гектар:

дерев, що ростуть (I+II+IIIнв+IIIпв категорій стану):	182,040 м ³
дерев, що всихають і сухостійних IV+V+VI категорій стану):	150,265 м ³
дерев, що підлягають вирубуванню IIIпв+IV+V+VI категорій стану):	31,775 м ³
	31,775 м ³

214 – загальна кількість дерев на ділянку

36 – загальна кубатура на ділянку

4. Запас на 1 гектар вітровалу, сніголому, захарашеності, всього:

у тому числі ліквідна деревина:	0,000 м ³	
з неї підлягає прибиранню:	0,000 м ³	

I	II	III нв	III пв	IV	V	VI	Вітровал
6	14	10	0	6	0	1	0
5,7360	14,3580	9,9590	0,0000	5,5370	0,0000	0,8180	0,0000

5. Характер і причини ослаблення (пошкодження), всихання, тощо:

Стовбурові шкідники

6. Висновок про потребу лісгосподарських заходів: згідно вимог п. 27 діючих санітарних правил в лісах України, затверджених постановою Кабінету Міністрів України від 27 липня 1995 року № 555, дане насадження потребує суцільної санітарної рубки.

Обстеження виконали:

М.В. Потапчук
 10.07.20
 м.р. м.р.
М.В. Потапчук
 10.07.20
 м.р. м.р.
 Указ С.П.

КАРТКА
пробних площ обстеження санітарного стану насаджень
Рівненська область
Березнівське надлісництво філії "Поліський лісовий офіс" ДП "Ліси України"

Березнівське лісництво

Квартал № 69

Виділ № 2

Ділянка № 1

площа 0,5 га група віку середньовікові походження природне бонітет 2 тип лісу ВЗДС

Номер пробної площі	Порода	Середній діаметр, см	Середня висота, см	Вік, років	Сума площ поперечних перерізів, м ²				Вітровал, сніголом, захаращеність				
					I+II	IIIв (не підлягає вируб-ню)	IIIпв (підлягає вируб-ню)	IV-VI	Разом	Ліквідна деревина		Неліквідна деревина	
										сума площ поп-х перерізів, м ²	запас м ³	сума площ поп-х перерізів, м ²	запас м ³
1	Сосна	24	19	60	2,6288	0,0000	1,6567	0,4785	4,7640	0,0000	0,0	0,0000	0,0
	Береза	20	15	60	0,0000	0,0728	0,0000	0,0000	0,0728	0,0000	0,0	0,0000	0,0
	середні дані	сума площ поперечних перерізів, м ²				2,6288	0,0728	1,6567	0,4785	4,8369	0,0000		0,0000
запас за категоріями стану, м ³					23,134	0,525	14,579	4,211	42,449		0,000		0,000
Запас усього, м ³		42,449											

Результати обробки даних вимірювань

1. Склад: Сосна, Береза, , , , , , , , , , .

2. Повнота:

загальна фактична повнота (I–VI к. с. + вітровал):	0,2225
повнота (I–IV категорій стану, без сухостю):	0,2008
повнота, що вирубується (IIIпв–VI категорій стану):	0,0971
до рубки (дерева I+II+IIIнв+IIIпв категорій стану):	0,2008
після рубки (дерева I+II+IIIнв категорій стану):	0,1255

3. Запас на 1 гектар:

дерев, що ростуть (I+II+IIIнв+IIIпв категорій стану):	84,896 м ³
дерев, що всихають і сухостійних IV+V+VI категорій стану):	76,476 м ³
дерев, що підлягають вирубуванню IIIпв+IV+V+VI категорій стану):	8,422 м ³
	37,580 м³

105 – загальна кількість дерев на ділянку

42 – загальна кубатура на ділянку

4. Запас на 1 гектар вітровалу, сніголому, захарашеності, всього:

у тому числі ліквідна деревина:	0,000 м ³
з неї підлягає прибиранню:	0,000 м ³

	I	II	III нв	III пв	IV	V	VI	Вітровал
	6	17	1	15	0	0	4	0
	6,4880	16,6460	0,5250	14,5790	0,0000	0,0000	4,2110	0,0000

5. Характер і причини ослаблення (пошкодження), всихання, тощо:

Коренева губка

6. Висновок про потребу лісогосподарських заходів: згідно вимог п. 27 діючих санітарних правил в лісах України, затверджених постановою Кабінету Міністрів України від 27 липня 1995 року № 555, дане насадження потребує суцільної санітарної рубки.

Обстеження виконали:

Дослідник: [підпис] Дослідник: [підпис] К. В.
 дата: 12.08.2011 [підпис] Потребник: [підпис] М. В.
 майстер: [підпис] [підпис] С. С.

КАРТКА
пробних площ обстеження санітарного стану насаджень
Рівненська область
Березнівське надлісництво філії "Поліський лісовий офіс" ДП "Ліси України"

Березнівське лісництво

Квартал № 69

Виділ № 17

Ділянка № 1

площа 0,6 га група віку пристигаючі походження природне бонітет 2 тип лісу ВЗДС

Номер пробної площі	Порода	Середній діаметр, см	Середня висота, см	Вік, років	Сума площ поперечних перерізів, м ²					Вітровал, сніголом, захаращеність			
					I+II	IIIв (не підлягає вируб-ню)	IIIпв (підлягає вируб-ню)	IV-VI	Разом	Ліквідна деревина		Неліквідна деревина	
										сума площ поп-х перерізів, м ²	запас м ³	сума площ поп-х перерізів, м ²	запас м ³
1	Сосна	24	21	63	6,3026	0,0000	1,1003	0,3580	7,7608	0,0062	1,6	0,0000	0,0
	Береза	12	13	63	0,1470	0,0000	0,0000	0,0000	0,1470	0,0000	0,0	0,0000	0,0
середні дані	сума площ поперечних перерізів, м ²				6,4496	0,0000	1,1003	0,3580	7,9078	0,0062		0,0000	
	запас за категоріями стану, м ³				61,445	0,000	10,562	3,436	75,443		1,628		0,000
Запас усього, м ³					77,071								

Результати обробки даних вимірювань

1. Склад: Сосна, Береза, , , , , , , , , , .

2. Повнота:

загальна фактична повнота (I–VI к. с. + вітровал):	0,2989
повнота (I–IV категорій стану, без сухостою):	0,2797
повнота, що вирубується (IIIпв–VI категорій стану):	0,0591
до рубки (дерева I+II+IIIнв+IIIпв категорій стану):	0,2797
після рубки (дерева I+II+IIIнв категорій стану):	0,2398

3. Запас на 1 гектар:

дерев, що ростуть (I+II+IIIнв+IIIпв категорій стану):	128,453 м ³
дерев, що всихають і сухостійних IV+V+VI категорій стану):	120,012 м ³
дерев, що підлягають вирубуванню IIIпв+IV+V+VI категорій стану):	5,727 м ³
	23,330 м ³

180 – загальна кількість дерев на ділянку

77 – загальна кубатура на ділянку

4. Запас на 1 гектар вітровалу, сніголому, захаращеності, всього:

у тому числі ліквідна деревина:	2,713 м ³
з неї підлягає прибиранню:	0,000 м ³

	I	II	III нв	III пв	IV	V	VI	Вітровал
	13	48	0	11	0	0	3	2
	12,9860	48,4590	0,0000	10,5620	0,0000	0,0000	3,4360	1,6280

5. Характер і причини ослаблення (пошкодження), всихання, тощо:

Коренева губка

6. Висновок про потребу лісгосподарських заходів: згідно вимог п. 27 діючих санітарних правил в лісах України, затверджених постановою Кабінету Міністрів України від 27 липня 1995 року № 555, дане насадження потребує суцільної санітарної рубки.

Обстеження виконали:

Олександр М. В.
 М. О. М.
 Леонід С. І.

КАРТКА
пробних площ обстеження санітарного стану насаджень
Рівненська область
Березнівське надлісництво філії "Поліський лісовий офіс" ДП "Ліси України"

Березнівське лісництво

Квартал № 69

Виділ № 16

Ділянка № 2

площа 0,4 га група віку пристигаючі походження природне бонітет 2 тип лісу ВЗДС

Номер пробної площі	Порода	Середній діаметр, см	Середня висота, см	Вік, років	Сума площ поперечних перерізів, м ²				Вітровал, сніголом, захаращеність				
					I+II	IIIв (не підлягає вируб-ню)	IIIпв (підлягає вируб-ню)	IV-VI	Разом	Ліквідна деревина		Неліквідна деревина	
										сума площ поп-х перерізів, м ²	запас м ³	сума площ поп-х перерізів, м ²	запас м ³
1	Сосна	24	21	63	4,0167	0,0000	1,3653	0,2499	5,6319	0,0000	0,0	0,0000	0,0
	Береза	10	13	63	0,1557	0,0000	0,0000	0,0000	0,1557	0,0000	0,0	0,0000	0,0
середні дані	сума площ поперечних перерізів, м ²				4,1724	0,0000	1,3653	0,2499	5,7876	0,0000		0,0000	
	запас за категоріями стану, м ³				39,558	0,000	13,107	2,399	55,064		0,000		0,000
Запас усього, м ³					55,064								

Результати обробки даних вимірювань

1. Склад: Сосна, Береза, , , , , , , , , .

2. Повнота:

загальна фактична повнота (I–VI к. с. + вітровал):	0,3241
повнота (I–IV категорій стану, без сухоостою):	0,3105
повнота, що вирубується (IIIпв–VI категорій стану):	0,0880
до рубки (дерев I+II+IIIнв+IIIпв категорій стану):	0,3105
після рубки (дерев I+II+IIIнв категорій стану):	0,2362

3. Запас на 1 гектар:

дерев, що ростуть (I+II+IIIнв+IIIпв категорій стану):	137,658 м ³	
дерев, що всихають і сухостійних IV+V+VI категорій стану):	131,663 м ³	
дерев, що підлягають вирубуванню IIIпв+IV+V+VI категорій стану):	5,998 м ³	128 – загальна кількість дерев на ділянку
	38,765 м ³	
4. Запас на 1 гектар вітровалу, сніголому, захарашеності, всього:	0,000 м ³	55 – загальна кубатура на ділянку
у тому числі ліквідна деревина:	0,000 м ³	
з неї підлягає прибиранню:	0,000 м ³	

	I	II	III нв	III пв	IV	V	VI	Вітровал
	5	35	0	13	0	0	2	0
	4,7150	34,8430	0,0000	13,1070	0,0000	0,0000	2,3990	0,0000

5. Характер і причини ослаблення (пошкодження), всихання, тощо:

Коренева губка

6. Висновок про потребу лісогосподарських заходів: згідно вимог п. 27 діючих санітарних правил в лісах України, затверджених постановою Кабінету Міністрів України від 27 липня 1995 року № 555, дане насадження потребує суцільної санітарної рубки.

Обстеження виконали:

аткешит *[Signature]* *[Signature]* *[Signature]*
 коас. н-го. Ш. *[Signature]* *[Signature]* *[Signature]*
 асп. асу *[Signature]* *[Signature]* *[Signature]*

КАРТКА
пробних площ обстеження санітарного стану насаджень
Рівненська область
Березнівське надлісництво філії "Поліський лісовий офіс" ДП "Ліси України"

Березнівське лісництво

Квартал № 15

Виділ № 38

Ділянка № 1

площа 0,6 га група віку пристигаючі походження природне бонітет 2 тип лісу ВЗДС

Номер пробної площі	Порода	Середній діаметр, см	Середня висота, см	Вік, років	Сума площ поперечних перерізів, м ²					Вітровал, сніголом, захарашеність			
					I+II	IIIв (не підлягає вируб-ню)	IIIпв (підлягає вируб-ню)	IV-VI	Разом	Ліквідна деревина		Неліквідна деревина	
										сума площ поп-х перерізів, м ²	запас м ³	сума площ поп-х перерізів, м ²	запас м ³
1	Сосна	17	21	66	2,0247	1,4318	0,0000	0,4383	3,8949	0,0000	0,0	0,0000	0,0
	Береза	15	19	66	0,0000	0,8428	0,0000	0,0000	0,8428	0,0000	0,0	0,0000	0,0
середні дані	сума площ поперечних перерізів, м ²				2,0247	2,2746	0,0000	0,4383	4,7376	0,0000		0,0000	
	запас за категоріями стану, м ³				19,437	21,162	0,000	4,208	44,807		0,000		0,000
Запас усього, м ³					44,807								

Результати обробки даних вимірювань

1. Склад: Сосна, Береза, , , , , , , , , , , .

2. Повнота:

загальна фактична повнота (I–VI к. с. + вітровал):	0,1918
повнота (I–IV категорій стану, без сухостою):	0,1883
повнота, що вирубується (III пв–VI категорій стану):	0,0159
до рубки (дерева I+II+III нв+III пв категорій стану):	0,1759
після рубки (дерева I+II+III нв категорій стану):	0,1759

3. Запас на 1 гектар:

дерев, що ростуть (I+II+III нв+III пв категорій стану):	74,678 м ³
дерев, що всихають і сухостійних IV+V+VI категорій стану):	67,665 м ³
дерев, що підлягають вирубуванню III пв+IV+V+VI категорій стану):	7,013 м ³
	7,013 м ³

181 – загальна кількість дерев на ділянку

45 – загальна кубатура на ділянку

4. Запас на 1 гектар вітровалу, сніголому, захаращеності, всього:

у тому числі ліквідна деревина:	0,000 м ³
з неї підлягає прибиранню:	0,000 м ³

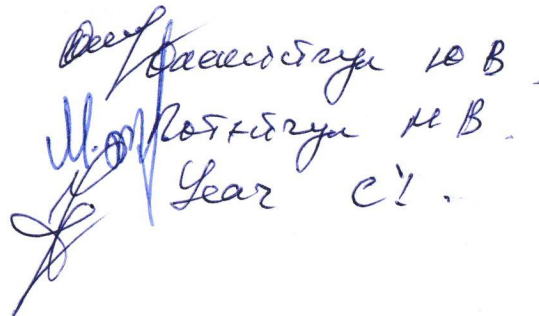
	I	II	III нв	III пв	IV	V	VI	Вітровал
	0	19	21	0	3	0	1	0
	0,0000	19,4370	21,1620	0,0000	3,2800	0,0000	0,9280	0,0000

5. Характер і причини ослаблення (пошкодження), всихання, тощо:

Стовбурові шкідники

6. Висновок про потребу лісогосподарських заходів: згідно вимог п. 27 діючих санітарних правил в лісах України, затверджених постановою Кабінету Міністрів України від 27 липня 1995 року № 555, дане насадження потребує суцільної санітарної рубки.

Обстеження виконали:


 Олександр Сі...
 Микола...
 Учас СІ.

КАРТКА
пробних площ обстеження санітарного стану насаджень
Рівненська область
Березнівське надлісництво філії "Поліський лісовий офіс" ДП "Ліси України"

Березнівське лісництво

Квартал № 46

Виділ № 39

Ділянка № 3

площа 0,8 га група віку пристигаючі походження природне бонітет 2 тип лісу A2C

76

Номер пробної площі	Порода	Середній діаметр, см	Середня висота, см	Вік, років	Сума площ поперечних перерізів, м ²					Вітровал, сніголом, захаращеність			
					I+II	IIIв (не підлягає вируб-ню)	IIIпв (підлягає вируб-ню)	IV-VI	Разом	Ліквідна деревина		Неліквідна деревина	
										сума площ поп-х перерізів, м ²	запас м ³	сума площ поп-х перерізів, м ²	запас м ³
1	Сосна	26	21	76	7,3727	1,5687	0,0000	0,0000	8,9415	0,0445	15,7	0,0000	0,0
	Дуб звичайний	10	15	76	0,0000	0,0929	0,0000	0,0000	0,0929	0,0000	0,0	0,0000	0,0
	Береза	17	20	76	0,0000	0,9872	0,0000	0,0000	0,9872	4,0000	0,9	10,0000	4,3
середні дані	сума площ поперечних перерізів, м ²				7,3727	2,6489	0,0000	0,0000	10,0216	4,0445		10,0000	
	запас за категоріями стану, м ³				70,778	24,845	0,000	0,000	95,623		16,577		4,299
Запас усього, м ³					116,499								

Результати обробки даних вимірювань

1. Склад: Сосна, Дуб звичайний, Береза, , , , , , , , , .

2. Повнота:

загальна фактична повнота (I–VI к. с. + вітровал): 0,3603
 повнота (I–IV категорій стану, без сухостою): 0,2912
 повнота, що вирубується (IIIпв–VI категорій стану): 0,0691
 до рубки (дерева I+II+IIIнв+IIIпв категорій стану): 0,2912
 після рубки (дерева I+II+IIIнв категорій стану): **0,2912**

3. Запас на 1 гектар:

дерев, що ростуть (I+II+IIIнв+IIIпв категорій стану): 145,624 м³
 119,529 м³
 дерев, що всихають і сухостійних IV+V+VI категорій стану): 0,000 м³
 дерев, що підлягають вирубуванню IIIпв+IV+V+VI категорій стану): 0,000 м³
 26,095 м³

241 – загальна кількість дерев на ділянку

112 – загальна кубатура на ділянку

4. Запас на 1 гектар вітровалу, сніголому, захарашеності, всього:

у тому числі ліквідна деревина: 20,721 м³
 з неї підлягає прибиранню: 5,374 м³

	I	II	III нв	III пв	IV	V	VI	Вітровал
	13	58	25	0	0	0	0	17
	12,8530	57,9250	24,8450	0,0000	0,0000	0,0000	0,0000	16,5770

5. Характер і причини ослаблення (пошкодження), всихання, тощо:

Вітровал; бурелом

6. Висновок про потребу лісогосподарських заходів: згідно вимог п. 27 діючих санітарних правил в лісах України, затверджених постановою Кабінету Міністрів України від 27 липня 1995 року № 555, дане насадження потребує суцільної санітарної рубки.

Обстеження виконали:

Олександрівський І.В.
Поступає м.В.
Усат С.І.

КАРТКА
пробних площ обстеження санітарного стану насаджень
Рівненська область
Березнівське надлісництво філії "Поліський лісовий офіс" ДП "Ліси України"

Березнівське лісництво

Квартал № 52

Виділ № 23

площа 0,4 га група віку жердняки походження штучне бонітет 2 тип лісу ВЗДС

36

Номер пробної площі	Порода	Середній діаметр, см	Середня висота, см	Вік, років	Сума площ поперечних перерізів, м ²					Вітровал, сніголом, захарашеність			
					I+II	IIIв (не підлягає вируб-ню)	IIIпв (підлягає вируб-ню)	IV-VI	Разом	Ліквідна деревина		Неліквідна деревина	
										сума площ поп-х перерізів, м ²	запас м ³	сума площ поп-х перерізів, м ²	запас м ³
1	Сосна	13	18	36	0,9621	1,8162	0,0000	0,7310	3,5093	0,0000	0,0	0,0000	0,0
середні дані	сума площ поперечних перерізів, м ²				0,9621	1,8162	0,0000	0,7310	3,5093	0,0000		0,0000	
	запас за категоріями стану, м ³				8,082	15,256	0,000	6,140	29,478		0,000		0,000
Запас усього, м ³		29,478											

Результати обробки даних вимірювань

1. Склад: Сосна, ,

2. Повнота:

загальна фактична повнота (I-VI к. с. + вітровал): 0,2040
 повнота (I-IV категорій стану, без сухостою): 0,1955
 повнота, що вирубується (IIIпв-VI категорій стану): 0,0425
 до рубки (дерев I+II+IIIнв+IIIпв категорій стану): 0,1615
 після рубки (дерев I+II+IIIнв категорій стану): **0,1615**

3. Запас на 1 гектар:

дерев, що ростуть (I+II+IIIнв+IIIпв категорій стану): 73,695 м³
 58,345 м³
 дерев, що всихають і сухостійних IV+V+VI категорій стану): 15,350 м³
 15,350 м³
 дерев, що підлягають вирубуванню IIIпв+IV+V+VI категорій стану): 0,000 м³

239 – загальна кількість дерев на ділянку

29 – загальна кубатура на ділянку

4. Запас на 1 гектар вітровалу, сніголому, захарашеності, всього:

у тому числі ліквідна деревина: 0,000 м³
 з неї підлягає прибиранню: 0,000 м³

	I	II	III нв	III пв	IV	V	VI	Вітровал
	0	8	15	0	5	0	1	0
	0,0000	8,0820	15,2560	0,0000	4,9060	0,0000	1,2340	0,0000

5. Характер і причини ослаблення (пошкодження), всихання, тощо:

Стовбурові шкідники

6. Висновок про потребу лісогосподарських заходів: згідно вимог п. 27 діючих санітарних правил в лісах України, затверджених постановою Кабінету Міністрів України від 27 липня 1995 року № 555, дане насадження потребує суцільної санітарної рубки.

Обстеження виконали:

Олександр Іванович Ковалев
М. Олександрович Ковалев
Усяк С.І.

КАРТКА
пробних площ обстеження санітарного стану насаджень
Рівненська область
Березнівське надлісництво філії "Поліський лісовий офіс" ДП "Ліси України"

Березнівське лісництво

Квартал № 3

Виділ № 33

площа 0,8 га група віку 71 пристигаючі походження природне бонітет 2 тип лісу ВЗДС

Номер пробної площі	Порода	Середній діаметр, см	Середня висота, см	Вік, років	Сума площ поперечних перерізів, м ²					Вітровал, сніголом, захаращеність			
					I+II	IIIв (не підлягає вируб-ню)	IIIпв (підлягає вируб-ню)	IV-VI	Разом	Ліквідна деревина		Неліквідна деревина	
										сума площ поп-х перерізів, м ²	запас м ³	сума площ поп-х перерізів, м ²	запас м ³
1	Сосна	16	19	71	1,3452	0,5162	0,0000	0,3178	2,1792	0,0000	0,0	0,0000	0,0
	Береза	15	18	71	0,0000	0,6318	0,0000	0,0000	0,6318	0,0000	0,0	0,0000	0,0
середні дані	сума площ поперечних перерізів, м ²				1,3452	1,1480	0,0000	0,3178	2,8109	0,0000		0,0000	
	запас за категоріями стану, м ³				11,838	9,850	0,000	2,796	24,484		0,000		0,000
Запас усього, м ³					24,484								

Результати обробки даних вимірювань

1. Склад: Сосна, Береза, , , , , , , , , , .

2. Повнота:

загальна фактична повнота (I–VI к. с. + вітровал): 0,0911
 повнота (I–IV категорій стану, без сухостою): 0,0911
 повнота, що вирубується (III пв–VI категорій стану): 0,0090
 до рубки (дерев I+II+III пв+III пв категорій стану): 0,0820
 після рубки (дерев I+II+III пв категорій стану): **0,0820**

3. Запас на 1 гектар:

дерев, що ростуть (I+II+III пв+III пв категорій стану): 30,605 м³
 27,110 м³
 дерев, що всихають і сухостійних IV+V+VI категорій стану): 3,495 м³
 дерев, що підлягають вирубуванню III пв+IV+V+VI категорій стану): 3,495 м³

137 – загальна кількість дерев на ділянку

24 – загальна кубатура на ділянку

4. Запас на 1 гектар вітровалу, сніголому, захарашеності, всього:

у тому числі ліквідна деревина: 0,000 м³
 з неї підлягає прибиранню: 0,000 м³

	I	II	III пв	III пв	IV	V	VI	Вітровал
	0	12	10	0	3	0	0	0
	0,0000	11,8380	9,8500	0,0000	2,7960	0,0000	0,0000	0,0000

5. Характер і причини ослаблення (пошкодження), всихання, тощо:

Стовбурові шкідники

6. Висновок про потребу лісогосподарських заходів: згідно вимог п. 27 діючих санітарних правил в лісах України, затверджених постановою Кабінету Міністрів України від 27 липня 1995 року № 555, дане насадження потребує суцільної санітарної рубки.

Обстеження виконали:

Олексійчук Ю В.
Поткінга А-В
Узар С.І.

КАРТКА
пробних площ обстеження санітарного стану насаджень
Рівненська область
Березнівське надлісництво філії "Поліський лісовий офіс" ДП "Ліси України"

Березнівське лісництво

Квартал № 18

Виділ № 32

Ділянка № 1

площа 1,0 га група віку 86 стиглі походження природне бонітет 2 тип лісу ВЗДС

Номер пробної площі	Порода	Середній діаметр, см	Середня висота, см	Вік, років	Сума площ поперечних перерізів, м ²					Вітровал, сніголом, захаращеність			
					I+II	Шпв (не підлягає вируб-ню)	Шпв (підлягає вируб-ню)	IV-VI	Разом	Ліквідна деревина		Неліквідна деревина	
										сума площ поп-х перерізів, м ²	запас м ³	сума площ поп-х перерізів, м ²	запас м ³
1	Сосна	22	22	86	5,7613	4,3169	0,0000	2,0171	12,0953	0,0000	0,0	0,0000	0,0
	Береза	15	17	86	0,0000	1,1116	0,0000	0,0000	1,1116	0,0000	0,0	0,0000	0,0
середні дані	сума площ поперечних перерізів, м ²				5,7613	5,4284	0,0000	2,0171	13,2068	0,0000		0,0000	
	запас за категоріями стану, м ³				57,612	52,061	0,000	20,171	129,844		0,000		0,000
Запас усього, м ³					129,844								

Результати обробки даних вимірювань

1. Склад: Сосна, Береза, , , , , , , , , , ,

2. Повнота:

загальна фактична повнота (I–VI к. с. + вітровал):	0,3014
повнота (I–IV категорій стану, без сухостою):	0,2963
повнота, що вирубється (III пв–VI категорій стану):	0,0432
до рубки (дерева I+II+III нв+III пв категорій стану):	0,2582
після рубки (дерева I+II+III нв категорій стану):	0,2582

3. Запас на 1 гектар:

дерев, що ростуть (I+II+III нв+III пв категорій стану):	129,845 м ³
дерев, що всихають і сухостійних IV+V+VI категорій стану):	109,673 м ³
дерев, що підлягають вирубуванню III пв+IV+V+VI категорій стану):	20,171 м ³
	20,171 м ³

336 – загальна кількість дерев на ділянку

130 – загальна кубатура на ділянку

4. Запас на 1 гектар вітровалу, сніголому, захарашеності, всього:

у тому числі ліквідна деревина:	0,000 м ³
з неї підлягає прибиранню:	0,000 м ³
	0,000 м ³

	I	II	III нв	III пв	IV	V	VI	Вітровал
	1	56	52	0	18	0	2	0
	1,3560	56,2560	52,0610	0,0000	17,7720	0,0000	2,3990	0,0000

5. Характер і причини ослаблення (пошкодження), всихання, тощо:

Стовбурові шкідники

6. Висновок про потребу лісогосподарських заходів: згідно вимог п. 27 діючих санітарних правил в лісах України, затверджених постановою Кабінету Міністрів України від 27 липня 1995 року № 555, дане насадження потребує суцільної санітарної рубки.

Обстеження виконали:

Олександр М. В.
Побережний М. В.
Усат С. І.

КАРТКА
пробних площ обстеження санітарного стану насаджень
Рівненська область
Березнівське надлісництво філії "Поліський лісовий офіс" ДП "Ліси України"

Березнівське лісництво

Квартал № 34

Виділ № 1

Ділянка № 1

площа 0,4 га група віку пристигаючі походження природне бонітет 2 тип лісу ВЗДС

Номер пробної площі	Порода	Середній діаметр, см	Середня висота, см	Вік, років	Сума площ поперечних перерізів, м ²					Вітровал, сніголом, захаращеність			
					I+II	IIIв (не підлягає вируб-ню)	IIIпв (підлягає вируб-ню)	IV-VI	Разом	Ліквідна деревина		Неліквідна деревина	
										сума площ поп-х перерізів, м ²	запас м ³	сума площ поп-х перерізів, м ²	запас м ³
1	Сосна	18	21	66	1,9782	0,8892	0,0000	0,7310	3,5984	0,0000	0,0	0,0000	0,0
середні дані	сума площ поперечних перерізів, м ²				1,9782	0,8892	0,0000	0,7310	3,5984	0,0000		0,0000	
	запас за категоріями стану, м ³				18,991	8,537	0,000	7,018	34,546		0,000		0,000
Запас усього, м ³					34,546								

КАРТКА
пробних площ обстеження санітарного стану насаджень
Рівненська область
Березнівське надлісництво філії "Поліський лісовий офіс" ДП "Ліси України"

Березнівське лісництво

Квартал № 70

Виділ № 20

Ділянка № 2

площа 0,7 га група віку середньовікові походження природне бонітет 2 тип лісу ВЗДС

Номер пробної площі	Порода	Середній діаметр, см	Середня висота, см	Вік, років	Сума площ поперечних перерізів, м ²					Вітровал, сніголом, захаращеність			
					I+II	Шнв (не підлягає вируб-ню)	Шпв (підлягає вируб-ню)	IV-VI	Разом	Ліквідна деревина		Неліквідна деревина	
										сума площ поп-х перерізів, м ²	запас м ³	сума площ поп-х перерізів, м ²	запас м ³
1	Сосна	24	20	59	6,2235	0,0000	1,5499	0,0000	7,7734	0,0077	2,2	0,0000	0,0
	Береза	22	19	59	0,8453	0,0000	0,0000	0,0000	0,8453	0,0000	0,0	0,0000	0,0
	Осика	32	20	59	0,0804	0,0000	0,0000	0,0000	0,0804	0,0000	0,0	0,0000	0,0
середні дані	сума площ поперечних перерізів, м ²				7,1492	0,0000	1,5499	0,0000	8,6991	0,0077		0,0000	
	запас за категоріями стану, м ³				65,435	0,000	14,259	0,000	79,694		2,230		0,000
Запас усього, м ³									81,924				

Результати обробки даних вимірювань

1. Склад: Сосна, Береза, Осика, , , , , , , , , .

2. Повнота:

загальна фактична повнота (I–VI к. с. + вітровал): 0,3009
 повнота (I–IV категорій стану, без сухостою): 0,2932
 повнота, що вирубується (IIIпв–VI категорій стану): 0,0569
 до рубки (дерева I+II+IIIнв+IIIпв категорій стану): 0,2932
 після рубки (дерева I+II+IIIнв категорій стану): **0,2440**

3. Запас на 1 гектар:

дерев, що ростуть (I+II+IIIнв+IIIпв категорій стану): 117,034 м³
 113,849 м³
 дерев, що всихають і сухостійних IV+V+VI категорій стану): 0,000 м³
 дерев, що підлягають вирубуванню IIIпв+IV+V+VI категорій стану): 20,370 м³

185 – загальна кількість дерев на ділянку

82 – загальна кубатура на ділянку

4. Запас на 1 гектар вітровалу, сніголому, захаращеності, всього:

у тому числі ліквідна деревина: 3,186 м³
 з неї підлягає прибиранню: 0,000 м³

	I	II	III нв	III пв	IV	V	VI	Вітровал
	19	46	0	14	0	0	0	2
	19,2630	46,1720	0,0000	14,2590	0,0000	0,0000	0,0000	2,2300

5. Характер і причини ослаблення (пошкодження), всихання, тощо:

Коренева губка

6. Висновок про потребу лісгосподарських заходів: згідно вимог п. 27 діючих санітарних правил в лісах України, затверджених постановою Кабінету Міністрів України від 27 липня 1995 року № 555, дане насадження потребує суцільної санітарної рубки.

Обстеження виконали:

Володимир Савченко м-в
М. Савченко м-в
С. Савченко м-в

КАРТКА
пробних площ обстеження санітарного стану насаджень
Рівненська область
Березнівське надлісництво філії "Поліський лісовий офіс" ДП "Ліси України"

Березнівське лісництво

Квартал № 52

Виділ № 3

Ділянка № 2

площа 0,3 га група віку середньовікові походження природне бонітет 2 тип лісу ВЗДС

Номер пробної площі	Порода	Середній діаметр, см	Середня висота, см	Вік, років	Сума площ поперечних перерізів, м ²					Вітровал, сніголом, захаращеність			
					I+II	III _{нв} (не підлягає вируб-ню)	III _{пв} (підлягає вируб-ню)	IV-VI	Разом	Ліквідна деревина		Неліквідна деревина	
										сума площ поп-х перерізів, м ²	запас м ³	сума площ поп-х перерізів, м ²	запас м ³
1	Сосна	14	18	58	2,3073	1,5248	0,0000	1,1141	4,9461	0,0000	0,0	0,0000	0,0
середні дані	сума площ поперечних перерізів, м ²				2,3073	1,5248	0,0000	1,1141	4,9461	0,0000		0,0000	
	запас за категоріями стану, м ³				19,381	12,808	0,000	9,358	41,547		0,000		0,000
Запас усього, м ³					41,547								

Результати обробки даних вимірювань

1. Склад: Сосна, , , , , , , , , , , , .

2. Повнота:

загальна фактична повнота (I–VI к. с. + вітровал):	0,3834
повнота (I–IV категорій стану, без сухостою):	0,3530
повнота, що вирубується (III _{пв} –VI категорій стану):	0,0864
до рубки (дерев I+II+III _{пв} +III _{пв} категорій стану):	0,2971
після рубки (дерев I+II+III _{пв} категорій стану):	0,2971

3. Запас на 1 гектар:

дерев, що ростуть (I+II+III _{пв} +III _{пв} категорій стану):	138,490 м ³
дерев, що всихають і сухостійних IV+V+VI категорій стану):	107,297 м ³
дерев, що підлягають вирубуванню III _{пв} +IV+V+VI категорій стану):	31,193 м ³
у тому числі ліквідна деревина:	31,193 м ³
з неї підлягає прибиранню:	0,000 м ³

308 – загальна кількість дерев на ділянку

42 – загальна кубатура на ділянку

4. Запас на 1 гектар вітровалу, сніголому, захаращеності, всього:

у тому числі ліквідна деревина:	0,000 м ³								
з неї підлягає прибиранню:	0,000 м ³								

	I	II	III _{пв}	III _{пв}	IV	V	VI	Вітровал
	0	19	13	0	6	0	3	0
	0,0000	19,3810	12,8080	0,0000	6,0560	0,0000	3,3020	0,0000

5. Характер і причини ослаблення (пошкодження), всихання, тощо:

Стовбурові шкідники

6. Висновок про потребу лісогосподарських заходів: згідно вимог п. 27 діючих санітарних правил в лісах України, затверджених постановою Кабінету Міністрів України від 27 липня 1995 року № 555, дане насадження потребує суцільної санітарної рубки.

Обстеження виконали:

О.П. Саєвська О.В.
 М.П. Потєбуга М.В.
 Ю.С. Усач С.І.

КАРТКА
пробних площ обстеження санітарного стану насаджень
Рівненська область
Березнівське надлісництво філії "Поліський лісовий офіс" ДП "Ліси України"

Бобрівське лісництво

Квартал № 6

Виділ № 26

Ділянка № 1

площа 1,0 га група віку стиглі походження природне бонітет 2 тип лісу ВЗДС

Номер пробної площі	Порода	Середній діаметр, см	Середня висота, см	Вік, років	Сума площ поперечних перерізів, м ²					Вітровал, сніголом, захаращеність			
					I+II	III _{нв} (не підлягає вируб-ню)	III _{пв} (підлягає вируб-ню)	IV-VI	Разом	Ліквідна деревина		Неліквідна деревина	
										сума площ поп-х перерізів, м ²	запас м ³	сума площ поп-х перерізів, м ²	запас м ³
1	Сосна	18	19	81	2,2721	2,7557	0,0000	0,6745	5,7022	0,0000	0,0	0,0000	0,0
	Береза	16	18	81	0,0000	0,6657	0,0000	0,0000	0,6657	0,0000	0,0	1,0000	0,3
середні дані	сума площ поперечних перерізів, м ²				2,2721	3,4213	0,0000	0,6745	6,3679	0,0000		1,0000	
	запас за категоріями стану, м ³				19,995	29,842	0,000	5,936	55,773		0,000		0,264
Запас усього, м ³					56,037								

Результати обробки даних вимірювань

1. Склад: Сосна, Береза, , , , , , , , , .
2. Повнота:
 - загальна фактична повнота (I–VI к. с. + вітровал): 0,1553
 - повнота (I–IV категорій стану, без сухостою): 0,1517
 - повнота, що вирубується (IIIпв–VI категорій стану): 0,0165
 - до рубки (дерева I+II+IIIнв+IIIпв категорій стану): 0,1388
 - після рубки (дерева I+II+IIIнв категорій стану): **0,1388**

3. Запас на 1 гектар:
 - дерев, що ростуть (I+II+IIIнв+IIIпв категорій стану): 56,036 м³
 - дерев, що всихають і сухостійних IV+V+VI категорій стану): 49,837 м³
 - дерев, що підлягають вирубуванню IIIпв+IV+V+VI категорій стану): 5,936 м³
 - Запас на 1 гектар вітровалу, сніголому, захаращеності, всього: 0,264 м³
 - у тому числі ліквідна деревина: 0,000 м³
 - з неї підлягає прибиранню: 0,264 м³

210 – загальна кількість дерев на ділянку

56 – загальна кубатура на ділянку

	I	II	III нв	III пв	IV	V	VI	Вітровал
	0	20	30	0	5	0	1	0

5. Характер і причини ослаблення (пошкодження), всихання, тощо:
Стовбурові шкідники

6. Висновок про потребу лісогосподарських заходів: згідно вимог п. 27 діючих санітарних правил в лісах України, затверджених постановою Кабінету Міністрів України від 27 липня 1995 року № 555, дане насадження потребує суцільної санітарної рубки.

Обстеження виконали:

<i>Росинський</i>	<i>Богданець В.М.</i>
<i>Пашинко</i>	<i>Куча В.С.</i>
<i>М-р-ш-гу</i>	<i>Копець О.В.</i>

КАРТКА

пробних площ обстеження санітарного стану насаджень

Рівненська область

Березнівське надлісництво філії "Поліський лісовий офіс" ДП "Ліси України"

Бобрівське лісництво

Квартал № 1

Виділ № 30

Ділянка № 1

площа 0,9 га група віку пристигаючі походження природне бонітет 2 тип лісу ВЗДС

Номер пробної площі	Порода	Середній діаметр, см	Середня висота, см	Вік, років	Сума площ поперечних перерізів, м ²				Вітровал, сніголом, захаращеність				
					I+II	IIIв (не підлягає вируб-ню)	IIIпв (підлягає вируб-ню)	IV-VI	Разом	Ліквідна деревина		Неліквідна деревина	
										сума площ поп-х перерізів, м ²	запас м ³	сума площ поп-х перерізів, м ²	запас м ³
1	Сосна	15	20	76	2,1377	1,1693	0,0000	0,2562	3,5633	0,0000	0,0	0,0000	0,0
	Береза	11	20	76	0,0000	1,5047	0,0000	0,0000	1,5047	0,0000	0,0	0,0000	0,0
	Осика	24	19	76	0,0000	0,1784	0,0000	0,1608	0,3391	0,0000	0,0	0,0000	0,0
середні дані	сума площ поперечних перерізів, м ²				2,1377	2,8524	0,0000	0,4170	5,4071	0,0000		0,0000	
	запас за категоріями стану, м ³				19,667	26,170	0,000	3,772	49,609		0,000		0,000
Запас усього, м ³									49,609				

Результати обробки даних вимірювань

4

1. Склад: Сосна, Береза, Осика, , , , , , , , , ,
2. Повнота:
 - загальна фактична повнота (I-VI к. с. + вітровал): 0,1566
 - повнота (I-IV категорій стану, без сухостою): 0,1566
 - повнота, що вирубується (III пв-VI категорій стану): 0,0113
 - до рубки (дерев I+II+III нв+III пв категорій стану): 0,1454
 - після рубки (дерев I+II+III нв категорій стану): **0,1454**

3. Запас на 1 гектар:
 - дерев, що ростуть (I+II+III нв+III пв категорій стану): 55,121 м³
 - дерев, що всихають і сухостійних IV+V+VI категорій стану): 50,930 м³
 - дерев, що підлягають вирубуванню III пв+IV+V+VI категорій стану): 4,191 м³
 - дерев, що підлягають вирубуванню III пв+IV+V+VI категорій стану): 4,191 м³
 - 4. Запас на 1 гектар вітровалу, сніголому, захарашеності, всього: 0,000 м³
 - у тому числі ліквідна деревина: 0,000 м³
 - з неї підлягає прибиранню: 0,000 м³

324 – загальна кількість дерев на ділянку

50 – загальна кубатура на ділянку

	I	II	III нв	III пв	IV	V	VI	Вітровал
	4	16	26	0	4	0	0	0

1

5. Характер і причини ослаблення (пошкодження), всихання, тощо:

Стовбурові шкідники

6. Висновок про потребу лісогосподарських заходів: згідно вимог п. 27 діючих санітарних правил в лісах України, затверджених постановою Кабінету Міністрів України від 27 липня 1995 року № 555, дане насадження потребує суцільної санітарної рубки.

Обстеження виконали:

Людмила
Пол. н. го
м-р шу

Богданець В.М.
Куца В.С.
Копець О.В.

КАРТКА
пробних площ обстеження санітарного стану насаджень
Рівненська область
Березнівське надлісництво філії "Поліський лісовий офіс" ДП "Ліси України"

Бобрівське лісництво

Квартал № 6

Виділ № 9

Ділянка № 1

площа 1,0 га група віку пристигаючі походження природне бонітет 2 тип лісу В4ДС

Номер пробної площі	Порода	Середній діаметр, см	Середня висота, см	Вік, років	Сума площ поперечних перерізів, м ²					Вітровал, сніголом, захаращеність			
					I+II	IIIнв (не підлягає вируб-ню)	IIIпв (підлягає вируб-ню)	IV-VI	Разом	Ліквідна деревина		Неліквідна деревина	
										сума площ поп-х перерізів, м ²	запас м ³	сума площ поп-х перерізів, м ²	запас м ³
1	Сосна	15	21	66	2,8561	1,0776	0,0000	0,4396	4,3734	0,0000	0,0	0,0007	0,3
	Береза	13	21	66	0,0000	1,5537	0,0000	0,0000	1,5537	0,0000	0,0	1,0000	0,1
	Осика	17	16	66	0,0000	0,1156	0,0000	0,0000	0,1156	0,0000	0,0	8,0000	1,6
середні дані	сума площ поперечних перерізів, м ²				2,8561	2,7469	0,0000	0,4396	6,0426	0,0000		9,0007	
	запас за категоріями стану, м ³				27,419	26,138	0,000	4,220	57,777		0,000		2,045
Запас усього, м ³		59,822											

Результати обробки даних вимірювань

1. Склад: Сосна, Береза, Осика, , , , , , , , , .
2. Повнота:
- загальна фактична повнота (I–VI к. с. + вітровал): 0,1590
 - повнота (I–IV категорій стану, без сухоостою): 0,1516
 - повнота, що вирубується (IIIпв–VI категорій стану): 0,0170
 - до рубки (дерева I+II+IIIпв+IIIпв категорій стану): 0,1420
 - після рубки (дерева I+II+IIIпв категорій стану): **0,1420**

3. Запас на 1 гектар:
- дерева, що ростуть (I+II+IIIпв+IIIпв категорій стану): 59,823 м³
 - дерева, що всихають і сухостійних IV+V+VI категорій стану): 53,557 м³
 - дерева, що підлягають вирубуванню IIIпв+IV+V+VI категорій стану): 4,220 м³
 - Запас на 1 гектар вітровалу, сніголому, захарашеності, всього: 4,220 м³

345 – загальна кількість дерев на ділянку

58 – загальна кубатура на ділянку

4. у тому числі ліквідна деревина: 0,000 м³
- з неї підлягає прибиранню: 2,045 м³

	I	II	III пв	III пв	IV	V	VI	Вітровал
	4	24	26	0	4	0	0	0

1

5. Характер і причини ослаблення (пошкодження), всихання, тощо:

Стовбурові шкідники

6. Висновок про потребу лісогосподарських заходів: згідно вимог п. 27 діючих санітарних правил в лісах України, затверджених постановою Кабінету Міністрів України від 27 липня 1995 року № 555, дане насадження потребує суцільної санітарної рубки.

Обстеження виконали:

Мисиня *Вордонець В.М.*
Рахунко *Кури В.С.*
Шварт *Коваль О.В.* *Чуб*

КАРТКА
пробних площ обстеження санітарного стану насаджень
Рівненська область
Березнівське надлісництво філії "Поліський лісовий офіс" ДП "Ліси України"

Бобрівське лісництво

Квартал № 6

Виділ № 25

Ділянка № 1

площа 1,0 га група віку стиглі походження природне бонітет 2 тип лісу В2ДС

Номер пробної площі	Порода	Середній діаметр, см	Середня висота, см	Вік, років	Сума площ поперечних перерізів, м ²				Вітровал, сніголом, захаращеність				
					I+II	III _{нв} (не підлягає вируб-ню)	III _{пв} (підлягає вируб-ню)	IV-VI ¹	Разом	Ліквідна деревина		Неліквідна деревина	
										сума площ поп-х перерізів, м ²	запас м ³	сума площ поп-х перерізів, м ²	запас м ³
1	Сосна	14	22	81	3,0772	2,0322	0,0000	0,4647	5,5741	0,0000	0,0	0,0000	0,0
	Береза	16	19	81	0,0000	1,3389	0,0000	0,0804	1,4193	0,0000	0,0	0,0000	0,0
середні дані	сума площ поперечних перерізів, м ²				3,0772	3,3711	0,0000	0,5451	6,9934	0,0000		0,0000	
	запас за категоріями стану, м ³				30,772	32,104	0,000	5,354	68,230		0,000		0,000
Запас усього, м ³									68,230				

КАРТКА
пробних площ обстеження санітарного стану насаджень
Рівненська область
Березнівське надлісництво філії "Поліський лісовий офіс" ДП "Ліси України"

Бобрівське лісництво

Квартал № 19

Виділ № 10

Ділянка № 3

площа 1,0 га група віку пристигаючі походження природне бонітет 2 тип лісу ВЗДС

Номер пробної площі	Порода	Середній діаметр, см	Середня висота, см	Вік, років	Сума площ поперечних перерізів, м ²				Вітровал, сніголом, захаращеність				
					I+II	IIIв (не підлягає вируб-ню)	IIIпв (підлягає вируб-ню)	IV-VI	Разом	Ліквідна деревина		Неліквідна деревина	
										сума площ поп-х перерізів, м ²	запас м ³	сума площ поп-х перерізів, м ²	запас м ³
1	Сосна	15	18	66	1,3615	1,0186	0,0000	0,1984	2,5786	0,0000	0,0	0,0065	2,3
	Береза	15	16	66	0,0000	0,4911	0,0000	0,1017	0,5928	0,0000	0,0	1,0000	0,0
середні дані	сума площ поперечних перерізів, м ²				1,3615	1,5097	0,0000	0,3002	3,1714	0,0000		1,0065	
	запас за категоріями стану, м ³				11,437	12,288	0,000	2,440	26,165		0,000		2,370
Запас усього, м ³									28,535				

Результати обробки даних вимірювань

- 1. Склад: Сосна, Береза, , , , , , , , , , , ,
- 2. Повнота:
 - загальна фактична повнота (I-VI к. с. + вітровал): 0,0900
 - повнота (I-IV категорій стану, без сухостю): 0,0825
 - повнота, що вирубується (IIIпв-VI категорій стану): 0,0153
 - до рубки (дерев I+II+IIIнв+IIIпв категорій стану): 0,0747
 - після рубки (дерев I+II+IIIнв категорій стану): **0,0747**

- 3. Запас на 1 гектар:
 - дерев, що ростуть (I+II+IIIнв+IIIпв категорій стану): 28,536 м³
 - дерев, що всихають і сухостійних IV+V+VI категорій стану): 23,725 м³
 - дерев, що підлягають вирубуванню IIIпв+IV+V+VI категорій стану): 1,667 м³
 - Запас на 1 гектар вітровалу, сніголому, захарашеності, всього): 2,440 м³
 - у тому числі ліквідна деревина: 2,370 м³
 - з неї підлягає прибиранню): 0,000 м³

175 – загальна кількість дерев на ділянку

26 – загальна кубатура на ділянку

	I	II	III нв	III пв	IV	V	VI	Вітровал
	2	9	12	0	2	0	0	0

- 5. Характер і причини ослаблення (пошкодження), всихання, тощо:

Стовбурові шкідники

6. Висновок про потребу лісогосподарських заходів: згідно вимог п. 27 діючих санітарних правил в лісах України, затверджених постановою Кабінету Міністрів України від 27 липня 1995 року № 555, дане насадження потребує суцільної санітарної рубки.

Обстеження виконали: *Людмила* *Панько* *Шварц* *Богдан* *Куца В.С.* *Кеселюк О.О.*

КАРТКА

КАРТКА

пробних площ обстеження санітарного стану насаджень

Рівненська область

Березнівське надлісництво філії "Поліський лісовий офіс" ДП "Ліси України"

Бобрівське лісництво

Квартал № 21

Виділ № 17

Ділянка № 2

площа 1,0 га група віку пристигаючі походження природне бонітет 1 тип лісу В2ДС

Номер пробної площі	Порода	Середній діаметр, см	Середня висота, см	Вік, років	Сума площ поперечних перерізів, м ²					Вітровал, сніголом, захаращеність			
					I+II	IIIнв (не підлягає вируб-ню)	IIIпв (підлягає вируб-ню)	IV-VI	Разом	Ліквідна деревина		Неліквідна деревина	
										сума площ поп-х перерізів, м ²	запас м ³	сума площ поп-х перерізів, м ²	запас м ³
1	Сосна	15	20	71	1,4997	1,6856	0,0000	0,2889	3,4741	0,0000	0,0	0,0000	0,0
	Береза	13	16	71	0,0000	0,2839	0,0000	0,0000	0,2839	0,0000	0,0	2,0000	0,2
середні дані	сума площ поперечних перерізів, м ²				1,4997	1,9694	0,0000	0,2889	3,7580	0,0000		2,0000	
	запас за категоріями стану, м ³				13,797	17,664	0,000	2,658	34,119		0,000		0,172
Запас усього, м ³									34,291				

Результати обробки даних вимірювань

3.

3.

1. Склад: Сосна, Береза, , , , , , , , , ,
 2. Повнота:

загальна фактична повнота (I-VI к. с. + вітровал): 0,0893
 повнота (I-IV категорій стану, без сухостю): 0,0867
 повнота, що вирубується (IIIпв-VI категорій стану): 0,0073
 до рубки (дерева I+II+IIIнв+IIIпв категорій стану): 0,0820
 після рубки (дерева I+II+IIIнв категорій стану): 0,0820

3. Запас на 1 гектар: 34,291 м³
 дерев, що ростуть (I+II+IIIнв+IIIпв категорій стану): 31,461 м³
 дерев, що всихають і сухостійних IV+V+VI категорій стану): 2,658 м³
 дерев, що підлягають вирубуванню IIIпв+IV+V+VI категорій стану): 2,658 м³
 4. Запас на 1 гектар вітровалу, сніголому, захаращеності, всього: 0,172 м³
 у тому числі ліквідна деревина: 0,000 м³
 з неї підлягає прибиранню: 0,172 м³

200 – загальна кількість дерев на ділянку

34 – загальна кубатура на ділянку

	I	II	III нв	III пв	IV	V	VI	Вітровал
	1	13	18	0	2	0	1	0

1,244 23,17 17,66-1 0,9000 1,9779 1,0560 1,1401 0,0000

1

5. Характер і причини ослаблення (пошкодження), всихання, тощо:

Стовбурові шкідники

6. Висновок про потребу лісогосподарських заходів: згідно вимог п. 27 діючих санітарних правил в лісах України, затверджених постановою Кабінету Міністрів України від 27 липня 1995 року № 555, дане насадження потребує суцільної санітарної рубки.

Обстеження виконали:

Мисинчук
 Пош. л-го
 М-р шчу

Богданець В. М.
 Кривий В. С.
 Попел С. А.

КАРТКА
пробних площ обстеження санітарного стану насаджень
Рівненська область
Березнівське надлісництво філії "Поліський лісовий офіс" ДП "Ліси України"

Бобрівське лісництво

Квартал № 25

Виділ № 20

Ділянка № 1

площа 1,0 га група віку середньовікові походження штучне бонітет 2 тип лісу В4ДС

Номер пробної площі	Порода	Середній діаметр, см	Середня висота, см	Вік, років	Сума площ поперечних перерізів, м ²				Вітровал, сніголом, захаращеність				
					I+II	IIIв (не підлягає вируб-ню)	IIIпв (підлягає вируб-ню)	IV-VI	Разом	Ліквідна деревина		Неліквідна деревина	
										сума площ поп-х перерізів, м ²	запас м ³	сума площ поп-х перерізів, м ²	запас м ³
1	Сосна	13	16	54	1,2296	1,8501	0,0000	0,2035	3,2832	0,0063	2,0	0,0014	0,4
	Береза	14	17	54	0,0000	2,4618	0,0000	0,0000	2,4618	5,0000	0,6	2,0000	0,1
	Вільха	11	12	54	0,0000	0,0615	0,0000	0,0000	0,0615	0,0000	0,0	0,0000	0,0
	Осика	19	18	54	0,0000	0,2412	0,0000	0,0000	0,2412	0,0000	0,0	0,0000	0,0
середні дані	сума площ поперечних перерізів, м ²				1,2296	4,6145	0,0000	0,2035	6,0476	5,0063		2,0014	
	запас за категоріями стану, м ³				9,345	36,150	0,000	1,546	47,041		2,520		0,551
Запас усього, м ³									50,112				

Результати обробки даних вимірювань

4

4

1. Склад: Сосна, Береза, Вільха, Осика, , , , , , , , .
2. Повнота:
- | | |
|---|---------------|
| загальна фактична повнота (I-VI к. с. + вітровал): | 0,1952 |
| повнота (I-IV категорій стану, без сухоостою): | 0,1836 |
| повнота, що вирубується (IIIпв-VI категорій стану): | 0,0159 |
| до рубки (дерев I+II+IIIнв+IIIпв категорій стану): | 0,1793 |
| після рубки (дерев I+II+IIIнв категорій стану): | 0,1793 |

1

3. Запас на 1 гектар:
- | | |
|---|-----------------------|
| дерев, що ростуть (I+II+IIIнв+IIIпв категорій стану): | 50,112 м ³ |
| дерев, що всихають і сухостійних IV+V+VI категорій стану): | 45,495 м ³ |
| дерев, що підлягають вирубуванню IIIпв+IV+V+VI категорій стану): | 1,546 м ³ |
| | 1,546 м ³ |
| 4. Запас на 1 гектар вітровалу, сніголому, захаращеності, всього: | 3,071 м ³ |
| у тому числі ліквідна деревина: | 2,520 м ³ |
| з неї підлягає прибиранню: | 0,551 м ³ |

386 – загальна кількість дерев на ділянку

50 – загальна кубатура на ділянку

	I	II	III нв	III пв	IV	V	VI	Вітровал
	0	9	36	0	1	0	0	3

5. Характер і причини ослаблення (пошкодження), всихання, тощо:

Вітровал; бурелом

6. Висновок про потребу лісогосподарських заходів: згідно вимог п. 27 діючих санітарних правил в лісах України, затверджених постановою Кабінету Міністрів України від 27 липня 1995 року № 555, дане насадження потребує суцільної санітарної рубки.

Обстеження виконали:

<p>Пашинко Пашинко Л. Р. Яку</p>	<p>Борозенко О. М. Кучин В. С. Кеселюк О. О.</p>
--	--

КАРТКА

КАРТКА

пробних площ обстеження санітарного стану насаджень

Рівненська область

Березнівське надлісництво філії "Поліський лісовий офіс" ДП "Ліси України"

Бобрівське лісництво

Квартал № 30

Виділ № 23

Ділянка № 2

площа 1,0 га група віку пристигаючі походження природне бонітет 2 тип лісу В4ДС

Номер пробної площі	Порода	Середній діаметр, см	Середня висота, см	Вік, років	Сума площ поперечних перерізів, м ²					Вітровал, сніголом, захаращеність			
					I+II	IIIнв (не підлягає вируб-ню)	IIIпв (підлягає вируб-ню)	IV-VI	Разом	Ліквідна деревина		Неліквідна деревина	
										сума площ поп-х перерізів, м ²	запас м ³	сума площ поп-х перерізів, м ²	запас м ³
1	Сосна	16	18	66	1,3439	1,3351	0,0000	0,2801	2,9591	0,0000	0,0	0,0003	0,1
	Береза	14	19	66	0,0000	1,3916	0,0000	0,0615	1,4532	0,0000	0,0	1,0000	0,3
	Осика	24	20	66	0,0000	0,0452	0,0000	0,1017	0,1470	0,0000	0,0	3,0000	0,9
середні дані	сума площ поперечних перерізів, м ²				1,3439	2,7720	0,0000	0,4434	4,5593	0,0000		4,0003	
	запас за категоріями стану, м ³				11,289	23,878	0,000	3,831	38,998		0,000		1,238
Запас усього, м ³									40,236				

Результати обробки даних вимірювань

1. Склад: Сосна, Береза, Осика, , , , , , , , ,
2. Повнота:
 - загальна фактична повнота (I–VI к. с. + вітровал): 0,1288
 - повнота (I–IV категорій стану, без сухостою): 0,1234
 - повнота, що вирубується (IIIпв–VI категорій стану): 0,0154
 - до рубки (дерева I+II+IIIнв+IIIпв категорій стану): 0,1134
 - після рубки (дерева I+II+IIIнв категорій стану): **0,1134**

3. Запас на 1 гектар:
 - дерев, що ростуть (I+II+IIIнв+IIIпв категорій стану): 40,235 м³
 - дерев, що всихають і сухостійних IV+V+VI категорій стану): 35,167 м³
 - дерев, що підлягають вирубуванню IIIпв+IV+V+VI категорій стану): 3,289 м³
 - 3. 226 – загальна кількість дерев на ділянку
 - 3. 39 – загальна кубатура на ділянку
 - 3. 3,831 м³
 - 3. 1,238 м³
4. Запас на 1 гектар вітровалу, сніголому, захаращеності, всього:
 - у тому числі ліквідна деревина: 0,000 м³
 - з неї підлягає прибиранню: 1,238 м³

	I	II	III нв	III пв	IV	V	VI	Вітровал
	0	11	24	0	3	0	1	0

5. Характер і причини ослаблення (пошкодження), всихання, тощо:

Стовбурові шкідники

6. Висновок про потребу лісогосподарських заходів: згідно вимог п. 27 діючих санітарних правил в лісах України, затверджених постановою Кабінету Міністрів України від 27 липня 1995 року № 555, дане насадження потребує суцільної санітарної рубки.

Обстеження виконали: *Воситина*
Романко *М.Р. Шу* *Богданенко В.М.*
М.Р. Шу *Курч В.С.*
М.Р. Шу *Кеселюк О.О.*

КАРТКА
пробних площ обстеження санітарного стану насаджень
Рівненська область
Березнівське надлісництво філії "Поліський лісовий офіс" ДП "Ліси України"

Бобрівське лісництво

Квартал № 34

Виділ № 32

Ділянка № 3

площа 0,7 га група віку пристигаючі походження природне бонітет 1 тип лісу ВЗДС

Номер пробної площі	Порода	Середній діаметр, см	Середня висота, см	Вік, років	Сума площ поперечних перерізів, м ²					Вітровал, сніголом, захаращеність			
					I+II	III _{нв} (не підлягає вируб-ню)	III _{пв} (підлягає вируб-ню)	IV-VI	Разом	Ліквідна деревина		Неліквідна деревина	
										сума площ поп-х перерізів, м ²	запас м ³	сума площ поп-х перерізів, м ²	запас м ³
1	Сосна	22	21	66	3,8321	1,5022	0,0000	0,5476	5,8818	0,0020	0,6	0,0000	0,0
	Береза	22	22	66	0,0000	1,5574	0,0000	0,0000	1,5574	0,0000	0,0	0,0000	0,0
	Вільха	22	19	66	0,0000	0,2047	0,0000	0,0000	0,2047	0,0000	0,0	0,0000	0,0
	Осика	23	19	66	0,0000	0,0502	0,0000	0,1017	0,1520	0,0000	0,0	0,0000	0,0
середні дані	сума площ поперечних перерізів, м ²				3,8321	3,3146	0,0000	0,6494	7,7960	0,0020		0,0000	
	запас за категоріями стану, м ³				36,788	32,239	0,000	6,152	75,179		0,603		0,000
Запас усього, м ³									75,782				

Результати обробки даних вимірювань

7:

7:

1. Склад: Сосна, Береза, Вільха, Осика, , , , , , , , , ,

2. Повнота:

загальна фактична повнота (I–VI к. с. + вітровал): 0,2748
 повнота (I–IV категорій стану, без сухостою): 0,2685
 повнота, що вирубується (IIIпв–VI категорій стану): 0,0230
 до рубки (дерева I+II+IIIнв+IIIпв категорій стану): 0,2518
 після рубки (дерева I+II+IIIнв категорій стану): **0,2518**

3. Запас на 1 гектар:

дерев, що ростуть (I+II+IIIнв+IIIпв категорій стану):
 дерев, що всихають і сухостійних IV+V+VI категорій стану):
 дерев, що підлягають вирубуванню IIIпв+IV+V+VI категорій стану):

108,260 м³
 98,610 м³
 8,789 м³
 8,789 м³
 0,861 м³

194 – загальна кількість дерев на ділянку

76 – загальна кубатура на ділянку

4. Запас на 1 гектар вітровалу, сніголому, захарашеності, всього:

у тому числі ліквідна деревина: 0,861 м³
 з неї підлягає прибиранню: 0,000 м³

	I	II	III нв	III пв	IV	V	VI	Вітровал
	0	37	32	0	5	0	1	1

5. Характер і причини ослаблення (пошкодження), всихання, тощо:

Стовбурові шкідники

6. Висновок про потребу лісогосподарських заходів: згідно вимог п. 27 діючих санітарних правил в лісах України, затверджених постановою Кабінету Міністрів України від 27 липня 1995 року № 555, дане насадження потребує суцільної санітарної рубки.

Обстеження виконали:

Поспелов
Поспелов
М-р МСУ

Возраженев В.М.
Кружик В.С.
Копель С.М.

Возраженев В.М.
Кружик В.С.
Копель С.М.

КАРТКА
пробних площ обстеження санітарного стану насаджень
Рівненська область
Березнівське надлісництво філії "Поліський лісовий офіс" ДП "Ліси України"

Бобрівське лісництво

Квартал № 37

Виділ № 6

Ділянка № 1

площа 0,8 га група віку пристигаючі походження природне бонітет 2 тип лісу A2C

Номер пробної площі	Порода	Середній діаметр, см	Середня висота, см	Вік, років	Сума площ поперечних перерізів, м ²					Вітровал, сніголом, захаращеність			
					I+II	IIIпв (не підлягає вируб-ню)	IIIпв (підлягає вируб-ню)	IV-VI	Разом	Ліквідна деревина		Неліквідна деревина	
										сума площ поп-х перерізів, м ²	запас м ³	сума площ поп-х перерізів, м ²	запас м ³
1	Сосна	17	21	69	4,6886	2,1641	0,0000	0,4383	7,2911	0,0000	0,0	0,0000	0,0
	Береза	17	19	69	0,0000	0,4333	0,0000	0,0000	0,4333	0,0000	0,0	0,0000	0,0
середні дані	сума площ поперечних перерізів, м ²				4,6886	2,5974	0,0000	0,4383	7,7244	0,0000		0,0000	
	запас за категоріями стану, м ³				45,011	24,588	0,000	4,208	73,807		0,000		0,000
Запас усього, м ³									73,807				

Результати обробки даних вимірювань

7:

7:

1. Склад: Сосна, Береза, , , , , , , , , , .
2. Повнота:
- загальна фактична повнота (I–VI к. с. + вітровал): 0,2180
 - повнота (I–IV категорій стану, без сухостою): 0,2147
 - повнота, що вирубується (III пв–VI категорій стану): 0,0119
 - до рубки (дерева I+II+III нв+III пв категорій стану): 0,2060
 - після рубки (дерева I+II+III нв категорій стану): **0,2060**

3. Запас на 1 гектар:
- дерев, що ростуть (I+II+III нв+III пв категорій стану): 92,259 м³
 - дерев, що всихають і сухостійних IV+V+VI категорій стану): 86,999 м³
 - дерев, що підлягають вирубуванню III пв+IV+V+VI категорій стану): 5,260 м³
 - 0,000 м³
4. Запас на 1 гектар вітровалу, сніголому, захараченості, всього:
- у тому числі ліквідна деревина: 0,000 м³
 - з неї підлягає прибиранню: 0,000 м³

301 – загальна кількість дерев на ділянку

74 – загальна кубатура на ділянку

	I	II	III нв	III пв	IV	V	VI	Вітровал
	13	32	25	0	3	0	1	0

5. Характер і причини ослаблення (пошкодження), всихання, тощо:

Стовбурові шкідники

6. Висновок про потребу лісгосподарських заходів: згідно вимог п. 27 діючих санітарних правил в лісах України, затверджених постановою Кабінету Міністрів України від 27 липня 1995 року № 555, дане насадження потребує суцільної санітарної рубки.

Обстеження виконали:

Михайло *Богданчук В.М.*
Поліщук *Кучук В.С.*
Шершук *Полоч С.І.*

КАРТКА
пробних площ обстеження санітарного стану насаджень
Рівненська область
Березнівське надлісництво філії "Поліський лісовий офіс" ДП "Ліси України"

Бобрівське лісництво

Квартал № 37

Виділ № 13

Ділянка № 2

площа 1,0 га група віку пристигаючі походження природне бонітет 2 тип лісу A2C

Номер пробної площі	Порода	Середній діаметр, см	Середня висота, см	Вік, років	Сума площ поперечних перерізів, м ²					Вітровал, сніголом, захаращеність			
					I+II	IIIпв (не підлягає вируб-ню)	IIIпв (підлягає вируб-ню)	IV-VI	Разом	Ліквідна деревина		Неліквідна деревина	
										сума площ поп-х перерізів, м ²	запас м ³	сума площ поп-х перерізів, м ²	запас м ³
1	Сосна	15	19	76	6,2097	6,0979	0,0000	1,6303	13,9378	0,0000	0,0	0,0000	0,0
	Береза	17	17	76	0,0000	0,3881	0,0000	0,0000	0,3881	0,0000	0,0	0,0000	0,0
середні дані	сума площ поперечних перерізів, м ²				6,2097	6,4860	0,0000	1,6303	14,3259	0,0000		0,0000	
	запас за категоріями стану, м ³				54,645	56,766	0,000	14,346	125,757		0,000		0,000
Запас усього, м ³		125,757											

Результати обробки даних вимірювань

1:

1:

1. Склад: Сосна, Береза, , , , , , , , , ,
2. Повнота:
 - загальна фактична повнота (I–VI к. с. + вітровал): 0,3316
 - повнота (I–IV категорій стану, без сухостою): 0,3277
 - повнота, що вирубується (IIIпв–VI категорій стану): 0,0371
 - до рубки (дерев I+II+IIIнв+IIIпв категорій стану): 0,2945
 - після рубки (дерев I+II+IIIнв категорій стану): **0,2945**

3. Запас на 1 гектар:
 - дерев, що ростуть (I+II+IIIнв+IIIпв категорій стану): 125,758 м³
 - дерев, що всихають і сухостійних IV+V+VI категорій стану): 111,411 м³
 - дерев, що підлягають вирубуванню IIIпв+IV+V+VI категорій стану): 14,346 м³
 - 0,000 м³

734 – загальна кількість дерев на ділянку

126 – загальна кубатура на ділянку
4. Запас на 1 гектар вітровалу, сніголому, захарашеності, всього:
 - у тому числі ліквідна деревина: 0,000 м³
 - з неї підлягає прибиранню: 0,000 м³

	I	II	III нв	III пв	IV	V	VI	Вітровал
	21	33	57	0	13	0	2	0
	21,1880	11,4371	56,7440	0,0000	13,3430	0,0000	1,5090	0,0000

1

5. Характер і причини ослаблення (пошкодження), всихання, тощо:

Стовбурові шкідники

6. Висновок про потребу лісогосподарських заходів: згідно вимог п. 27 діючих санітарних правил в лісах України, затверджених постановою Кабінету Міністрів України від 27 липня 1995 року № 555, дане насадження потребує суцільної санітарної рубки.

Обстеження виконали:

<i>Пом. лісу</i>	<i>Пом. лісу</i>	<i>Пом. лісу</i>	<i>Пом. лісу</i>
<i>Богданчук В.М.</i>	<i>Крупа В.С.</i>	<i>Попал С.Г.</i>	

КАРТКА
пробних площ обстеження санітарного стану насаджень
Рівненська область
Березнівське надлісництво філії "Поліський лісовий офіс" ДП "Ліси України"

Бобрівське лісництво

Квартал № 38

Виділ № 20

Ділянка № 2

площа 0,9 га група віку пристигаючі походження природне бонітет 2 тип лісу A2C

Номер пробної площі	Порода	Середній діаметр, см	Середня висота, см	Вік, років	Сума площ поперечних перерізів, м ²				Вітровал, сніголом, захаращеність				
					I+II	III _{нв} (не підлягає вируб-ню)	III _{пв} (підлягає вируб-ню)	IV-VI	Разом	Ліквідна деревина		Неліквідна деревина	
										сума площ поп-х перерізів, м ²	запас м ³	сума площ поп-х перерізів, м ²	запас м ³
1	Сосна	16	21	76	3,9451	3,4791	0,0000	0,5727	7,9970	0,0000	0,0	0,0000	0,0
	Береза	12	17	76	0,0000	1,2899	0,0000	0,0000	1,2899	0,0000	0,0	0,0000	0,0
середні дані	сума площ поперечних перерізів, м ²				3,9451	4,7690	0,0000	0,5727	9,2869	0,0000		0,0000	
	запас за категоріями стану, м ³				37,873	43,719	0,000	5,499	87,091		0,000		0,000
Запас усього, м ³									87,091				

Результати обробки даних вимірювань

8'

8'

1. Склад: Сосна, Береза, , , , , , , , , , , , , , , , , ,

2. Повнота:

- загальна фактична повнота (I-VI к. с. + вітровал): 0,2483
 повнота (I-IV категорій стану, без сухостою): 0,2480
 повнота, що вирубується (III пв-VI категорій стану): 0,0139
 до рубки (дерева I+II+III нв+III пв категорій стану): 0,2344
 після рубки (дерева I+II+III нв категорій стану): **0,2344**

3. Запас на 1 гектар:

- | | | |
|--|-----------------------|--|
| дерева, що ростуть (I+II+III нв+III пв категорій стану): | 96,767 м ³ | |
| дерева, що всихають і сухостійних IV+V+VI категорій стану): | 90,658 м ³ | 438 – загальна кількість дерев на ділянку |
| дерева, що підлягають вирубуванню III пв+IV+V+VI категорій стану): | 6,110 м ³ | |
| всього: | 6,110 м ³ | 87 – загальна кубатура на ділянку |
| | 0,000 м ³ | |

4. Запас на 1 гектар вітровалу, сніголому, захарашеності, всього:

- у тому числі ліквідна деревина: 0,000 м³
 з неї підлягає прибиранню: 0,000 м³


	I	II	III нв	III пв	IV	V	VI	Вітровал
	0	38	44	0	5	0	0	0

5. Характер і причини ослаблення (пошкодження), всихання, тощо:

Стовбурові шкідники

6. Висновок про потребу лісогосподарських заходів: згідно вимог п. 27 діючих санітарних правил в лісах України, затверджених постановою Кабінету Міністрів України від 27 липня 1995 року № 555, дане насадження потребує суцільної санітарної рубки.

Обстеження виконали:



КАРТКА
пробних площ обстеження санітарного стану насаджень
Рівненська область
Березнівське надлісництво філії "Поліський лісовий офіс" ДП "Ліси України"

Бобрівське лісництво

Квартал № 38

Виділ № 16

площа 0,3 га група віку стигли походження природне бонітет 1 тип лісу ВЗДС

Номер пробної площі	Порода	Середній діаметр, см	Середня висота, см	Вік, років	Сума площ поперечних перерізів, м ²					Вітровал, сніголом, захаращеність			
					I+II	IIIпв (не підлягає вируб-ню)	IIIпв (підлягає вируб-ню)	IV-VI	Разом	Ліквідна деревина		Неліквідна деревина	
										сума площ поп-х перерізів, м ²	запас м ³	сума площ поп-х перерізів, м ²	запас м ³
1	Сосна	23	21	81	0,8352	0,0163	0,0000	0,1771	1,0287	0,0000	0,0	0,0000	0,0
	Береза	15	19	81	0,0000	0,2952	0,0000	0,0000	0,2952	0,0000	0,0	0,0000	0,0
середні дані	сума площ поперечних перерізів, м ²				0,8352	0,3115	0,0000	0,1771	1,3238	0,0000		0,0000	
	запас за категоріями стану, м ³				8,018	2,754	0,000	1,700	12,472		0,000		0,000
Запас усього, м ³		12,472											

Результати обробки даних вимірювань

1:

1:

1. Склад: Сосна, Береза, , , , , , , , , .

2. Повнота:

загальна фактична повнота (I-VI к. с. + вітровал): 0,1100
 повнота (I-IV категорій стану, без сухостою): 0,1085
 повнота, що вирубується (IIIпв-VI категорій стану): 0,0129
 до рубки (дерева I+II+IIIнв+IIIпв категорій стану): 0,0971
 після рубки (дерева I+II+IIIнв категорій стану): **0,0971**

3. Запас на 1 гектар:

дерев, що ростуть (I+II+IIIнв+IIIпв категорій стану): 41,573 м³
 35,907 м³
 дерев, що всихають і сухостійних IV+V+VI категорій стану): 5,667 м³
 дерев, що підлягають вирубуванню IIIпв+IV+V+VI категорій стану): 5,667 м³
 Запас на 1 гектар вітровалу, сніголому, захарашеності, всього: 0,000 м³

38 – загальна кількість дерев на ділянку

12 – загальна кубатура на ділянку

4. Запас на 1 гектар вітровалу, сніголому, захарашеності, всього:

у тому числі ліквідна деревина: 0,000 м³
 з неї підлягає прибиранню: 0,000 м³

	I	II	III нв	III пв	IV	V	VI	Вітровал
	0	8	3	0	2	0	0	0

0,000 0,000 0,000 0,000 0,000 0,000 0,000 0,000 0,000

1

5. Характер і причини ослаблення (пошкодження), всихання, тощо:

Стовбурові шкідники

6. Висновок про потребу лісогосподарських заходів: згідно вимог п. 27 діючих санітарних правил в лісах України, затверджених постановою Кабінету Міністрів України від 27 липня 1995 року № 555, дане насадження потребує суцільної санітарної рубки.

Обстеження виконали: *Пашин* *Вограч*
Пашин *Куча*
Муромець *Гюнас*

КАРТКА
пробних площ обстеження санітарного стану насаджень
Рівненська область
Березнівське надлісництво філії "Поліський лісовий офіс" ДП "Ліси України"

Бобрівське лісництво

Квартал № 42

Виділ № 2

Ділянка № 1

площа 1,0 га група віку пристигаючі походження природне бонітет 2 тип лісу ВЗДС

Номер пробної площі	Порода	Середній діаметр, см	Середня висота, см	Вік, років	Сума площ поперечних перерізів, м ²					Вітровал, сніголом, захаращеність			
					I+II	IIIпв (не підлягає вируб-ню)	IIIпв (підлягає вируб-ню)	IV-VI	Разом	Ліквідна деревина		Неліквідна деревина	
										сума площ поп-х перерізів, м ²	запас м ³	сума площ поп-х перерізів, м ²	запас м ³
1	Сосна	15	21	65	1,7232	1,4670	0,0000	0,3354	3,5256	0,0000	0,0	0,0000	0,0
	Береза	16	19	65	0,0000	0,9734	0,0000	0,0804	1,0538	0,0000	0,0	0,0000	0,0
середні дані	сума площ поперечних перерізів, м ²				1,7232	2,4404	0,0000	0,4157	4,5794	0,0000		0,0000	
	запас за категоріями стану, м ³				16,543	22,649	0,000	3,926	43,118		0,000		0,000
Запас усього, м ³									43,118				

Результати обробки даних вимірювань

4

4:

1. Склад: Сосна, Береза, , , , , , , , , ,

2. Повнота:

загальна фактична повнота (I-VI к. с. + вітровал):	0,1146
повнота (I-IV категорій стану, без сухостою):	0,1135
повнота, що вирубується (IIIпв-VI категорій стану):	0,0102
до рубки (дерева I+II+IIIнв+IIIпв категорій стану):	0,1044
після рубки (дерева I+II+IIIнв категорій стану):	0,1044

3. Запас на 1 гектар:

дерев, що ростуть (I+II+IIIнв+IIIпв категорій стану):	43,119 м ³
дерев, що всихають і сухостійних IV+V+VI категорій стану):	39,192 м ³
дерев, що підлягають вирубуванню IIIпв+IV+V+VI категорій стану):	3,219 м ³
	3,926 м ³
	0,000 м ³

216 – загальна кількість дерев на ділянку

43 – загальна кубатура на ділянку

4. Запас на 1 гектар вітровалу, сніголому, захарашеності, всього:

у тому числі ліквідна деревина:	0,000 м ³
з неї підлягає прибиранню:	0,000 м ³

	I	II	III нв	III пв	IV	V	VI	Вітровал
1	1	15	23	0	3	0	0	0

1,7500 15,1406 23,5496 0,0000 3,4320 0,0000 0,4944 0,0000

1

5. Характер і причини ослаблення (пошкодження), всихання, тощо:

Стовбурові шкідники

6. Висновок про потребу лісгосподарських заходів: згідно вимог п. 27 діючих санітарних правил в лісах України, затверджених постановою Кабінету Міністрів України від 27 липня 1995 року № 555, дане насадження потребує суцільної санітарної рубки.

Обстеження виконали:

[Підпис] [Підпис] [Підпис]	[Підпис] [Підпис] [Підпис]
----------------------------------	----------------------------------

КАРТКА
пробних площ обстеження санітарного стану насаджень
Рівненська область
Березнівське надлісництво філії "Поліський лісовий офіс" ДП "Ліси України"

Бобрівське лісництво

Квартал № 45

Виділ № 17

Ділянка № 4

площа 0,9 га група віку пристигаючі походження природне бонітет 1a тип лісу ВЗДС

Номер пробної площі	Порода	Середній діаметр, см	Середня висота, см	Вік, років	Сума площ поперечних перерізів, м ²					Вітровал, сніголом, захаращеність			
					I+II	IIIв (не підлягає вируб-ню)	IIIпв (підлягає вируб-ню)	IV-VI	Разом	Ліквідна деревина		Неліквідна деревина	
										сума площ поп-х перерізів, м ²	запас м ³	сума площ поп-х перерізів, м ²	запас м ³
1	Сосна	20	20	66	3,9413	1,4595	0,0000	0,2135	5,6143	0,0063	2,4	0,0000	0,0
	Дуб звичайний	12	18	66	0,0000	0,2311	0,0000	0,0000	0,2311	0,0000	0,0	0,0000	0,0
	Береза	16	18	66	0,0000	1,3703	0,0000	0,0000	1,3703	0,0000	0,0	0,0000	0,0
	Осика	24	20	66	0,0000	0,1947	0,0000	0,0000	0,1947	1,0000	0,9	0,0000	0,0
	Вільха	20	19	66	0,0000	0,1620	0,0000	0,0000	0,1620	0,0000	0,0	0,0000	0,0
середні дані	сума площ поперечних перерізів, м ²				3,9413	3,4176	0,0000	0,2135	7,5724	1,0063		0,0000	
	запас за категоріями стану, м ³				36,260	30,192	0,000	1,964	68,416		3,293		0,000
Запас усього, м ³		71,709											

Результати обробки даних вимірювань

7

7

1. Склад: Сосна, Дуб звичайний, Береза, Осика, Вільха, , , , , , , .

2. Повнота:

загальна фактична повнота (I-VI к. с. + вітровал): 0,2255
 повнота (I-IV категорій стану, без сухостю): 0,2161
 повнота, що вирубується (IIIпв-VI категорій стану): 0,0147
 до рубки (дерева I+II+IIIнв+IIIпв категорій стану): 0,2108
 після рубки (дерева I+II+IIIнв категорій стану): **0,2108**

3. Запас на 1 гектар:

дерев, що ростуть (I+II+IIIнв+IIIпв категорій стану): 79,678 м³
 73,836 м³
 дерев, що всихають і сухостійних IV+V+VI категорій стану): 2,182 м³
 2,182 м³
 дерев, що підлягають вирубуванню IIIпв+IV+V+VI категорій стану): 3,659 м³

262 – загальна кількість дерев на ділянку

72 – загальна кубатура на ділянку

4. Запас на 1 гектар вітровалу, сніголому, захарашеності, всього:

у тому числі ліквідна деревина: 3,659 м³
 з неї підлягає прибиранню: 0,000 м³




	I	II	III нв	III пв	IV	V	VI	Вітровал
	2	35	30	0	2	0	0	3

5. Характер і причини ослаблення (пошкодження), всихання, тощо:

Вітровал; бурелом

6. Висновок про потребу лісогосподарських заходів: згідно вимог п. 27 діючих санітарних правил в лісах України, затверджених постановою Кабінету Міністрів України від 27 липня 1995 року № 555, дане насадження потребує суцільної санітарної рубки.

Обстеження виконали:

Поситач  Богданець В.М.
 Ромашко  Кудя В.С.
 М-р агу  Козьє С.М.

КАРТКА

пробних площ обстеження санітарного стану насаджень

Рівненська область

Березнівське надлісництво філії "Поліський лісовий офіс" ДП "Ліси України"

Бобрівське лісництво

Квартал № 45

Виділ № 43

Ділянка № 1

площа 0,5 га група віку пристигаючі походження природне бонітет Іа тип лісу ВЗДС

Номер пробної площі	Порода	Середній діаметр, см	Середня висота, см	Вік, років	Сума площ поперечних перерізів, м ²					Вітровал, сніголом, захаращеність				
					І+II	IIIв (не підлягає вируб-ню)	IIIпв (підлягає вируб-ню)	IV-VI	Разом	Ліквідна деревина		Неліквідна деревина		
										сума площ поп-х перерізів, м ²	запас м ³	сума площ поп-х перерізів, м ²	запас м ³	
1	Сосна	24	21	62	3,1450	0,1168	0,0000	1,4055	4,6673	0,0022	0,5	0,0042	0,9	
	Береза	19	21	62	0,0000	2,0749	0,0000	0,0615	2,1365	0,0000	0,0	2,0000	0,6	
	Дуб звичайний	12	19	62	0,0000	0,2788	0,0000	0,0000	0,2788	0,0000	0,0	0,0000	0,0	
	Вільха	20	18	62	0,0000	1,2585	0,0000	0,0000	1,2585	0,0000	0,0	1,0000	0,4	
	Осика	36	23	62	0,0000	0,0000	0,0000	0,1017	0,1017	0,0000	0,0	0,0000	0,0	
середні дані	сума площ поперечних перерізів, м ²				3,1450	3,7291	0,0000	1,5687	8,4428	0,0022		3,0042		
	запас за категоріями стану, м ³				30,192	34,188	0,000	15,141	79,521		0,494		1,935	
Запас усього, м ³		81,950												

Результати обробки даних вимірювань

81

81

1. Склад: Сосна, Береза, Дуб звичайний, Вільха, Осика, , , , , , , , .

2. Повнота:

загальна фактична повнота (I-VI к. с. + вітровал): 0,4766
 повнота (I-IV категорій стану, без сухостою): 0,4537
 повнота, що вирубується (IIIпв-VI категорій стану): 0,0847
 до рубки (дерева I+II+IIIнв+IIIпв категорій стану): 0,3919
 після рубки (дерева I+II+IIIнв категорій стану): **0,3919**

3. Запас на 1 гектар:

дерев, що ростуть (I+II+IIIнв+IIIпв категорій стану): 163,902 м³
 128,760 м³
 дерев, що всихають і сухостійних IV+V+VI категорій стану): 29,100 м³
 30,282 м³
 дерев, що підлягають вирубуванню IIIпв+IV+V+VI категорій стану): 4,858 м³

234 – загальна кількість дерев на ділянку

80 – загальна кубатура на ділянку

4. Запас на 1 гектар вітровалу, сніголому, захарашеності, всього:

у тому числі ліквідна деревина: 0,988 м³
 з неї підлягає прибиранню: 3,870 м³

	I	II	III нв	III пв	IV	V	VI	Вітровал
	0	30	34	0	13	0	2	0

0,1000 0,1027 34,1980 30,0000 13,2170 0,0000 1,1000 0,4000

1

5. Характер і причини ослаблення (пошкодження), всихання, тощо:

Стовбурові шкідники

6. Висновок про потребу лісгосподарських заходів: згідно вимог п. 27 діючих санітарних правил в лісах України, затверджених постановою Кабінету Міністрів України від 27 липня 1995 року № 555, дане насадження потребує суцільної санітарної рубки.

Обстеження виконали:

Лісничий
Паша І.І.
М.Р. М.І.

Богданець В.М.
Кучук В.С.
Корочко С.М.

КАРТКА
пробних площ обстеження санітарного стану насаджень
Рівненська область
Березнівське надлісництво філії "Поліський лісовий офіс" ДП "Ліси України"

Бобрівське лісництво

Квартал № 47

Виділ № 17

Ділянка № 1

площа 1,0 га група віку пристигаючі походження природне бонітет 1 тип лісу ВЗДС

Номер пробної площі	Порода	Середній діаметр, см	Середня висота, см	Вік, років	Сума площ поперечних перерізів, м ²					Вітровал, сніголом, захаращеність			
					I+II	IIIв (не підлягає вируб-ню)	IIIпв (підлягає вируб-ню)	IV-VI	Разом	Ліквідна деревина		Неліквідна деревина	
										сума площ поп-х перерізів, м ²	запас м ³	сума площ поп-х перерізів, м ²	запас м ³
1	Сосна	22	21	76	4,9348	0,9634	0,0000	1,0977	6,9959	0,0000	0,0	0,0000	0,0
	Береза	16	21	76	0,0000	4,2478	0,0000	0,1608	4,4086	0,0000	0,0	0,0000	0,0
	Дуб звичайний	11	20	76	0,0000	0,8151	0,0000	0,0000	0,8151	0,0000	0,0	0,0000	0,0
	Вільха	19	19	76	0,0000	0,4069	0,0000	0,0000	0,4069	0,0000	0,0	4,0000	1,0
	Осика	24	21	76	0,0000	0,7712	0,0000	0,1608	0,9320	0,0000	0,0	2,0000	1,4
середні дані	сума площ поперечних перерізів, м ²				4,9348	7,2044	0,0000	1,4193	13,5585	0,0000		6,0000	
	запас за категоріями стану, м ³				47,374	68,885	0,000	13,625	129,884		0,000		2,358
Запас усього, м ³					132,242								

Результати обробки даних вимірювань

1

1

1. Склад: Сосна, Береза, Дуб звичайний, Вільха, Осика, , , , , , , , ,

2. Повнота:

загальна фактична повнота (I-VI к. с. + вітровал): 0,3762
 повнота (I-IV категорій стану, без сухостою): 0,3606
 повнота, що вирубується (IIIпв-VI категорій стану): 0,0412
 до рубки (дерева I+II+IIIнв+IIIпв категорій стану): 0,3350
 після рубки (дерева I+II+IIIнв категорій стану): **0,3350**

3. Запас на 1 гектар:

дерев, що ростуть (I+II+IIIнв+IIIпв категорій стану):
 дерев, що всихають і сухостійних IV+V+VI категорій стану):
 дерев, що підлягають вирубуванню IIIпв+IV+V+VI категорій стану):

132,243 м³
 116,259 м³
 12,082 м³
 13,625 м³
 2,358 м³

440 – загальна кількість дерев на ділянку

130 – загальна кубатура на ділянку

4. Запас на 1 гектар вітровалу, сніголому, захарашеності, всього:

у тому числі ліквідна деревина: 0,000 м³
 з неї підлягає прибиранню: 2,358 м³

	I	II	III нв	III пв	IV	V	VI	Вітровал
	0	47	69	0	10	0	4	0

5. Характер і причини ослаблення (пошкодження), всихання, тощо:

Стовбурові шкідники

6. Висновок про потребу лісогосподарських заходів: згідно вимог п. 27 діючих санітарних правил в лісах України, затверджених постановою Кабінету Міністрів України від 27 липня 1995 року № 555, дане насадження потребує суцільної санітарної рубки.

Обстеження виконали:

Лосиків
Пом. н.ч.
М.Р. ШУ



Богданець В.М.
Кучер В.С.
Копець С.М.

1

КАРТКА
пробних площ обстеження санітарного стану насаджень
Рівненська область
Березнівське надлісництво філії "Поліський лісовий офіс" ДП "Ліси України"

Бобрівське лісництво

Квартал № 53

Виділ № 21

Ділянка № 4

площа 1,0 га група віку стигли походження природне бонітет 1 тип лісу ВЗДС

Номер пробної площі	Порода	Середній діаметр, см	Середня висота, см	Вік, років	Сума площ поперечних перерізів, м ²					Вітровал, сніголом, захаращеність			
					I+II	III _{нв} (не підлягає вируб-ню)	III _{пв} (підлягає вируб-ню)	IV-VI	Разом	Ліквідна деревина		Неліквідна деревина	
										сума площ поп-х перерізів, м ²	запас м ³	сума площ поп-х перерізів, м ²	запас м ³
1	Сосна	19	21	81	3,1023	0,6004	0,0000	0,4446	4,1473	0,0013	0,6	0,0010	0,5
	Береза	19	19	81	0,0000	1,6504	0,0000	0,0804	1,7308	0,0000	0,0	5,0000	1,2
	Осіка	26	22	81	0,0000	0,0666	0,0000	0,1017	0,1683	0,0000	0,0	1,0000	0,8
середні дані	сума площ поперечних перерізів, м ²				3,1023	2,3173	0,0000	0,6267	6,0464	0,0013		6,0010	
	запас за категоріями стану, м ³				29,782	20,953	0,000	5,993	56,728		0,591		2,434
Запас усього, м ³		59,753											

Результати обробки даних вимірювань

1. Склад: **Сосна, Береза, Осика, , , , , , , , , ,**
2. Повнота:
 - загальна фактична повнота (I-VI к. с. + вітровал): **0,1660**
 - повнота (I-IV категорій стану, без сухостою): **0,1536**
 - повнота, що вирубується (IIIпв-VI категорій стану): **0,0245**
 - до рубки (дерева I+II+IIIнв+IIIпв категорій стану): **0,1416**
 - після рубки (дерева I+II+IIIнв категорій стану): **0,1416**

3. Запас на 1 гектар:
 - дерев, що ростуть (I+II+IIIнв+IIIпв категорій стану): **59,753 м³**
 - дерев, що всихають і сухостійних IV+V+VI категорій стану): **50,735 м³**
 - дерев, що підлягають вирубуванню IIIпв+IV+V+VI категорій стану): **5,286 м³**
 - у тому числі ліквідна деревина: **5,993 м³**
 - з неї підлягає прибиранню: **3,025 м³**
4. Запас на 1 гектар вітровалу, сніголому, захаращеності, всього:
 - у тому числі ліквідна деревина: **0,591 м³**
 - з неї підлягає прибиранню: **2,434 м³**

201 – загальна кількість дерев на ділянку

57 – загальна кубатура на ділянку


	I	II	III нв	III пв	IV	V	VI	Вітровал
	0	30	21	0	5	0	1	1

5. Характер і причини ослаблення (пошкодження), всихання, тощо:

Стовбурові шкідники

6. Висновок про потребу лісогосподарських заходів: згідно вимог п. 27 діючих санітарних правил в лісах України, затверджених постановою Кабінету Міністрів України від 27 липня 1995 року № 555, дане насадження потребує суцільної санітарної рубки.

Обстеження виконали:


 Кучук О.С.
 Попов С.Е.

КАРТКА
пробних площ обстеження санітарного стану насаджень
Рівненська область
Березнівське надлісництво філії "Поліський лісовий офіс" ДП "Ліси України"

Бобрівське лісництво

Квартал № 53

Виділ № 29

Ділянка № 1

площа 1,0 га група віку стигли походження природне бонітет 2 тип лісу ВЗДС

Номер пробної площі	Порода	Середній діаметр, см	Середня висота, см	Вік, років	Сума площ поперечних перерізів, м ²					Вітровал, сніголом, захаращеність			
					I+II	IIIв (не підлягає вируб-ню)	IIIпв (підлягає вируб-ню)	IV-VI	Разом	Ліквідна деревина		Неліквідна деревина	
										сума площ поп-х перерізів, м ²	запас м ³	сума площ поп-х перерізів, м ²	запас м ³
1	Сосна	20	21	81	1,8664	0,5275	0,0000	0,5175	2,9114	0,0000	0,0	0,0000	0,0
	Береза	17	19	81	0,0000	1,8928	0,0000	0,0615	1,9543	0,0000	0,0	2,0000	0,1
	Дуб звичайний	12	15	81	0,0000	0,0867	0,0000	0,0000	0,0867	0,0000	0,0	1,0000	0,0
	Осика	48	24	81	0,0000	0,0000	0,0000	0,1809	0,1809	0,0000	0,0	0,0000	0,0
середні дані	сума площ поперечних перерізів, м ²				1,8664	2,5070	0,0000	0,7599	5,1333	0,0000		3,0000	
	запас за категоріями стану, м ³				17,918	22,376	0,000	7,463	47,757		0,000		0,182
Запас усього, м ³					47,939								

Результати обробки даних вимірювань

1. Склад: Сосна, Береза, Дуб звичайний, Осика, , , , , , , , , , , , ,

2. Повнота:

загальна фактична повнота (I-VI к. с. + вітровал):	0,1423
повнота (I-IV категорій стану, без сухостою):	0,1402
повнота, що вирубується (IIIпв-VI категорій стану):	0,0188
до рубки (дерева I+II+IIIнв+IIIпв категорій стану):	0,1235
після рубки (дерева I+II+IIIнв категорій стану):	0,1235

3. Запас на 1 гектар:

дерев, що ростуть (I+II+IIIнв+IIIпв категорій стану):	47,938 м³
дерев, що всихають і сухостійних IV+V+VI категорій стану):	40,294 м³
дерев, що підлягають вирубуванню IIIпв+IV+V+VI категорій стану):	6,921 м³
Запас на 1 гектар вітровалу, сніголому, захарашеності, всього:	7,463 м³
у тому числі ліквідна деревина:	0,182 м³

167 – загальна кількість дерев на ділянку

48 – загальна кубатура на ділянку

4. Запас на 1 гектар вітровалу, сніголому, захарашеності, всього:

з неї підлягає прибиранню:	0,000 м³	0,182 м³
----------------------------	----------	----------

	I	II	III нв	III пв	IV	V	VI	Вітровал
	0	18	22	0	7	0	1	0

5. Характер і причини ослаблення (пошкодження), всихання, тощо:

Стовбурові шкідники

6. Висновок про потребу лісгосподарських заходів: згідно вимог п. 27 діючих санітарних правил в лісах України, затверджених постановою Кабінету Міністрів України від 27 липня 1995 року № 555, дане насадження потребує суцільної санітарної рубки.

Обстеження виконали:

<i>Романко М. С.</i>	<i>Богданець В. М.</i>
<i>М. Романко</i>	<i>Кужик В. С.</i>
<i>М. Романко</i>	<i>Помак С. В.</i>

КАРТКА
пробних площ обстеження санітарного стану насаджень
Рівненська область
Березнівське надлісництво філії "Поліський лісовий офіс" ДП "Ліси України"

Бобрівське лісництво

Квартал № 59

Виділ № 2

Ділянка № 1

площа 0,5 га група віку пристигаючі походження природне бонітет 2 тип лісу A2C

Номер пробної площі	Порода	Середній діаметр, см	Середня висота, см	Вік, років	Сума площ поперечних перерізів, м ²					Вітровал, сніголом, захаращеність			
					I+II	IIIв (не підлягає вируб-ню)	IIIпв (підлягає вируб-ню)	IV-VI	Разом	Ліквідна деревина		Неліквідна деревина	
										сума площ поп-х перерізів, м ²	запас м ³	сума площ поп-х перерізів, м ²	запас м ³
1	Сосна	17	19	71	1,4268	0,7599	0,0000	0,2236	2,4103	0,0000	0,0	0,0000	0,0
	Береза	12	13	71	0,0000	0,0364	0,0000	0,0000	0,0364	0,0000	0,0	0,0000	0,0
середні дані	сума площ поперечних перерізів, м ²				1,4268	0,7963	0,0000	0,2236	2,4467	0,0000		0,0000	
	запас за категоріями стану, м ³				12,556	6,920	0,000	1,967	21,443		0,000		0,000
Запас усього, м ³					21,443								

Результати обробки даних вимірювань

2

2

1. Склад: Сосна, Береза, , , , , , , , , , .

2. Повнота:

загальна фактична повнота (I-VI к. с. + вітровал): 0,1128
 повнота (I-IV категорій стану, без сухостю): 0,1114
 повнота, що вирубується (IIIпв-VI категорій стану): 0,0102
 до рубки (дерева I+II+IIIнв+IIIпв категорій стану): 0,1026
 після рубки (дерева I+II+IIIнв категорій стану): **0,1026**

3. Запас на 1 гектар:

дерев, що ростуть (I+II+IIIнв+IIIпв категорій стану): 42,886 м³
 38,952 м³
 дерев, що всихають і сухостійних IV+V+VI категорій стану): 3,934 м³
 3,934 м³
 дерев, що підлягають вирубуванню IIIпв+IV+V+VI категорій стану): 0,000 м³

91 – загальна кількість дерев на ділянку

21 – загальна кубатура на ділянку

4. Запас на 1 гектар вітровалу, сніголому, захарашеності, всього:

у тому числі ліквідна деревина: 0,000 м³
 з неї підлягає прибиранню: 0,000 м³

	I	II	III нв	III пв	IV	V	VI	Вітровал
	1	12	7	0	2	0	0	0

5. Характер і причини ослаблення (пошкодження), всихання, тощо:

Стовбурові шкідники

6. Висновок про потребу лісогосподарських заходів: згідно вимог п. 27 діючих санітарних правил в лісах України, затверджених постановою Кабінету Міністрів України від 27 липня 1995 року № 555, дане насадження потребує суцільної санітарної рубки.

Обстеження виконали:

Поліщук
 Поліщук
 М.Р.Шуш
 Богданчук В.М.
 Кучук В.С.
 Поліщук С.І.

1

КАРТКА
пробних площ обстеження санітарного стану насаджень
Рівненська область
Березнівське надлісництво філії "Поліський лісовий офіс" ДП "Ліси України"

Бобрівське лісництво

Квартал № 60

Виділ № 8

Ділянка № 2

площа 0,4 га група віку пристигаючі походження природне бонітет 1 тип лісу A2C

Номер пробної площі	Порода	Середній діаметр, см	Середня висота, см	Вік, років	Сума площ поперечних перерізів, м ²				Вітровал, сніголом, захаращеність				
					I-II	IIIв (не підлягає вируб-ню)	IIIпв (підлягає вируб-ню)	IV-VI	Разом	Ліквідна деревина		Неліквідна деревина	
										сума площ поп-х перерізів, м ²	запас м ³	сума площ поп-х перерізів, м ²	запас м ³
1	Сосна	25	20	61	0,3454	2,1402	0,0000	0,1520	2,6376	0,0277	4,6	0,0000	0,0
	Дуб звичайний	11	15	61	0,0000	0,0879	0,0000	0,0000	0,0879	0,0000	0,0	0,0000	0,0
	Береза	22	18	61	0,0000	0,3153	0,0000	0,0000	0,3153	0,0000	0,0	0,0000	0,0
середні дані	сума площ поперечних перерізів, м ²				0,3454	2,5434	0,0000	0,1520	3,0408	0,0277		0,0000	
	запас за категоріями стану, м ³				3,178	23,003	0,000	1,398	27,579		4,587		0,000
Запас усього, м ³									32,166				

Результати обробки даних вимірювань

3:

3:

1. Склад: Сосна, Дуб звичайний, Береза, , , , , , , , , , ,

2. Повнота:

- загальна фактична повнота (I–VI к. с. + вітровал): 0,2122
- повнота (I–IV категорій стану, без сухостою): 0,1845
- повнота, що вирубується (IIIпв–VI категорій стану): 0,0361
- до рубки (дерева I+II+IIIнв+IIIпв категорій стану): 0,1761
- після рубки (дерева I+II+IIIнв категорій стану): **0,1761**

3. Запас на 1 гектар:

- дерев, що ростуть (I+II+IIIнв+IIIпв категорій стану): 80,415 м³
- дерев, що всихають і сухостійних IV+V+VI категорій стану): 65,453 м³
- дерев, що підлягають вирубуванню IIIпв+IV+V+VI категорій стану): 3,495 м³

69 – загальна кількість дерев на ділянку

32 – загальна кубатура на ділянку

4. Запас на 1 гектар вітровалу, сніголому, захаращеності, всього:

- у тому числі ліквідна деревина: 11,468 м³
- з неї підлягає прибиранню: 0,000 м³

	I	II	III нв	III пв	IV	V	VI	Вітровал
	0	3	23	0	1	0	0	5
	0,000	0,176	11,468	0,000	0,000	0,000	0,000	0,000

5. Характер і причини ослаблення (пошкодження), всихання, тощо:

Вітровал; бурелом

6. Висновок про потребу лісогосподарських заходів: згідно вимог п. 27 діючих санітарних правил в лісах України, затверджених постановою Кабінету Міністрів України від 27 липня 1995 року № 555, дане насадження потребує суцільної санітарної рубки.

Обстеження виконали: *Пашин* *Богданець В.М.*
Пашин А.В. *Куча В.С.*
М-Р Л.В. *Поная С.Й.*

КАРТКА

пробних площ обстеження санітарного стану насаджень

Рівненська область

Березнівське надлісництво філії "Поліський лісовий офіс" ДП "Ліси України"

Бобрівське лісництво

Квартал № 60

Виділ № 50

Ділянка № 4

площа 0,5 га група віку середньовікові походження штучне бонітет 2 тип лісу A2C

Номер пробної площі	Порода	Середній діаметр, см	Середня висота, см	Вік, років	Сума площ поперечних перерізів, м ²					Вітровал, сніголом, захаращеність			
					I+II	IIIв (не підлягає вируб-ню)	IIIпв (підлягає вируб-ню)	IV-VI	Разом	Ліквідна деревина		Неліквідна деревина	
										сума площ поп-х перерізів, м ²	запас м ³	сума площ поп-х перерізів, м ²	запас м ³
1	Сосна	14	19	51	1,3891	2,0661	0,0000	0,7850	4,2403	0,0000	0,0	0,0000	0,0
	Береза	12	16	51	0,0000	0,1859	0,0000	0,0000	0,1859	0,0000	0,0	0,0000	0,0
середні дані	сума площ поперечних перерізів, м ²				1,3891	2,2520	0,0000	0,7850	4,4261	0,0000		0,0000	
	запас за категоріями стану, м ³				12,224	19,595	0,000	6,908	38,727		0,000		0,000
Запас усього, м ³									38,727				

Результати обробки даних вимірювань

3

3

1. Склад: Сосна, Береза, , , , , , , , , , .
2. Повнота:
- загальна фактична повнота (I–VI к. с. + вітровал): 0,2074
 - повнота (I–IV категорій стану, без сухостою): 0,2074
 - повнота, що вирубується (IIIпв–VI категорій стану): 0,0357
 - до рубки (дерева I+II+IIIнв+IIIпв категорій стану): 0,1717
 - після рубки (дерева I+II+IIIнв категорій стану): 0,1717

3. Запас на 1 гектар:
- 77,454 м³
 - дерев, що ростуть (I+II+IIIнв+IIIпв категорій стану): 63,638 м³
 - дерев, що всихають і сухостійних IV+V+VI категорій стану): 13,816 м³
 - дерев, що підлягають вирубуванню IIIпв+IV+V+VI категорій стану): 13,816 м³
 - 0,000 м³
4. Запас на 1 гектар вітровалу, сніголому, захарашеності, всього:
- у тому числі ліквідна деревина: 0,000 м³
 - з неї підлягає прибиранню: 0,000 м³

272 – загальна кількість дерев на ділянку
39 – загальна кубатура на ділянку

	I	II	III нв	III пв	IV	V	VI	Вітровал
	5	7	20	0	7	0	0	0

5. Характер і причини ослаблення (пошкодження), всихання, тощо:

Стовбурові шкідники

6. Висновок про потребу лісогосподарських заходів: згідно вимог п. 27 діючих санітарних правил в лісах України, затверджених постановою Кабінету Міністрів України від 27 липня 1995 року № 555, дане насадження потребує суцільної санітарної рубки.

Обстеження виконали:

<i>Михайло</i>	<i>Богданчук В.М.</i>
<i>Пашинський</i>	<i>Кучер В.С.</i>
<i>Мірюгов</i>	<i>Понор С.І.</i>

КАРТКА

пробних площ обстеження санітарного стану насаджень

Рівненська область

Березнівське надлісництво філії "Поліський лісовий офіс" ДП "Ліси України"

Малуське лісництво

Квартал № 48

Виділ № 2

Ділянка № 3

площа 1,0 га група віку стигли походження природне бонітет 1 тип лісу ВЗДС

Номер пробної площі	Порода	Середній діаметр, см	Середня висота, см	Вік, років	Сума площ поперечних перерізів, м ²					Вітровал, сніголом, захаращеність			
					I+II	IIIв (не підлягає вируб-ню)	IIIпв (підлягає вируб-ню)	IV-VI	Разом	Ліквідна деревина		Неліквідна деревина	
										сума площ поп-х перерізів, м ²	запас м ³	сума площ поп-х перерізів, м ²	запас м ³
1	Сосна	27	21	81	8,4566	2,2646	0,0000	1,7132	12,4344	0,0000	0,0	0,0000	0,0
	Береза	10	17	81	0,0000	0,6531	0,0000	0,0000	0,6531	0,0000	0,0	0,0000	0,0
	Осика	19	18	81	0,0000	0,1796	0,0000	0,0000	0,1796	0,0000	0,0	0,0000	0,0
	Дуб звичайний	12	13	81	0,0000	0,0641	0,0000	0,0000	0,0641	0,0000	0,0	0,0000	0,0
середні дані	сума площ поперечних перерізів, м ²				8,4566	3,1614	0,0000	1,7132	13,3312	0,0000		0,0000	
	запас за категоріями стану, м ³				81,183	28,904	0,000	16,447	126,534		0,000		0,000
Запас усього, м ³		126,534											

Результати обробки даних вимірювань

1:

1. Склад: Сосна, Береза, Осика, Дуб звичайний, , , , , , , , , .

2. Повнота:

загальна фактична повнота (I-VI к. с. + вітровал): 0,3037
 повнота (I-IV категорій стану, без сухостю): 0,3001
 повнота, що вирубується (IIIпв-VI категорій стану): 0,0373
 до рубки (дерева I+II+IIIнв+IIIпв категорій стану): 0,2664
 після рубки (дерева I+II+IIIнв категорій стану): **0,2664**

3. Запас на 1 гектар:

дерев, що ростуть (I+II+IIIнв+IIIпв категорій стану): 126,534 м³
 дерев, що всихають і сухостійних IV+V+VI категорій стану): 110,087 м³
 дерев, що підлягають вирубуванню IIIпв+IV+V+VI категорій стану): 16,447 м³
 16,447 м³

286 – загальна кількість дерев на ділянку

127 – загальна кубатура на ділянку

4. Запас на 1 гектар вітровалу, сніголому, захарашеності, всього:

у тому числі ліквідна деревина: 0,000 м³
 з неї підлягає прибиранню: 0,000 м³

	I	II	III нв	III пв	IV	V	VI	Вітровал
	35	46	29	0	15	0	2	0
	34,8340	46,3490	28,9040	0,0000	14,8310	0,0000	1,6160	0,0000

1

5. Характер і причини ослаблення (пошкодження), всихання, тощо:

Стовбурові шкідники

6. Висновок про потребу лісгосподарських заходів: згідно вимог п. 27 діючих санітарних правил в лісах України, затверджених постановою Кабінету Міністрів України від 27 липня 1995 року № 555, дане насадження потребує суцільної санітарної рубки.

Обстеження виконали:

Лісничий *Потомчук М.В.*
 пом. лісничого *Лісов М.В.*
 м-р лісу *Байчук П.К.*

КАРТКА
пробних площ обстеження санітарного стану насаджень
Рівненська область
Березнівське надлісництво філії "Поліський лісовий офіс" ДП "Ліси України"

Малуське лісництво

Квартал № 52

Виділ № 34

Ділянка № 3

площа 1,0 га група віку пристигаючі походження природне бонітет 1 тип лісу В2ДС

Номер пробної площі	Порода	Середній діаметр, см	Середня висота, см	Вік, років	Сума площ поперечних перерізів, м ²					Вітровал, сніголом, захаращеність			
					I-II	IIIв (не підлягає вируб-ню)	IIIпв (підлягає вируб-ню)	IV-VI	Разом	Ліквідна деревина		Неліквідна деревина	
										сума площ поп-х перерізів, м ²	запас м ³	сума площ поп-х перерізів, м ²	запас м ³
1	Сосна	15	20	76	6,1368	4,0908	0,0000	0,8679	11,0955	0,0000	0,0	0,0000	0,0
	Дуб звичайний	12	13	76	0,0000	0,0364	0,0000	0,0000	0,0364	0,0000	0,0	0,0000	0,0
середні дані	сума площ поперечних перерізів, м ²				6,1368	4,1272	0,0000	0,8679	11,1319	0,0000		0,0000	
	запас за категоріями стану, м ³				56,459	37,880	0,000	7,984	102,323		0,000		0,000
Запас усього, м ³									102,323				

КАРТКА

пробних площ обстеження санітарного стану насаджень

Рівненська область

Березнівське надлісництво філії "Поліський лісовий офіс" ДП "Ліси України"

Малуське лісництво

Квартал № 29

Виділ № 35

Ділянка № 2

площа 0,5 га група віку стигли походження природне бонітет 2 тип лісу ВЗДС

86

Номер пробної площі	Порода	Середній діаметр, см	Середня висота, см	Вік, років	Сума площ поперечних перерізів, м ²					Вітровал, сніголом, захаращеність			
					I+II	III _{нв} (не підлягає вируб-ню)	III _{пв} (підлягає вируб-ню)	IV-VI	Разом	Ліквідна деревина		Неліквідна деревина	
										сума площ поп-х перерізів, м ²	запас м ³	сума площ поп-х перерізів, м ²	запас м ³
1	Сосна	23	22	86	4,1611	0,4986	0,0000	0,1796	4,8394	0,0195	4,5	0,0000	0,0
	Береза	15	18	86	0,0000	1,0425	0,0000	0,0804	1,1229	0,0000	0,0	0,0000	0,0
	Осіка	25	21	86	0,0000	0,3441	0,0000	0,0000	0,3441	0,0000	0,0	4,0000	2,4
	Дуб звичайний	18	15	86	0,0000	0,0515	0,0000	0,0000	0,0515	0,0000	0,0	0,0000	0,0
середні дані	сума площ поперечних перерізів, м ²				4,1611	1,9368	0,0000	0,2600	6,3579	0,0195		4,0000	
	запас за категоріями стану, м ³				41,611	17,436	0,000	2,471	61,518		4,547		2,387
Запас усього, м ³									68,452				

Результати обробки даних вимірювань

1. Склад: Сосна, Береза, Осика, Дуб звичайний, , , , , , , , , .

2. Повнота:

загальна фактична повнота (I-VI к. с. + вітровал): 0,3452
 повнота (I-IV категорій стану, без сухостою): 0,3125
 повнота, що вирубується (IIIпв-VI категорій стану): 0,0463
 до рубки (дерева I+II+IIIнв+IIIпв категорій стану): 0,2989
 після рубки (дерева I+II+IIIнв категорій стану): **0,2989**

1

3. Запас на 1 гектар:

дерев, що ростуть (I+II+IIIнв+IIIпв категорій стану):
 дерев, що всихають і сухостійних IV+V+VI категорій стану):
 дерев, що підлягають вирубуванню IIIпв+IV+V+VI категорій стану):

136,906 м³
 118,094 м³
 3,592 м³
 4,942 м³
 13,868 м³

176 – загальна кількість дерев на ділянку

66 – загальна кубатура на ділянку

4. Запас на 1 гектар вітровалу, сніголому, захарашеності, всього:

у тому числі ліквідна деревина: 9,094 м³
 з неї підлягає прибиранню: 4,774 м³

	I	II	III нв	III пв	IV	V	VI	Вітровал
	9	33	17	0	2	0	0	5
	8,5660	33,0450	17,4360	0,0000	2,4710	0,0000	0,0000	4,5470

5. Характер і причини ослаблення (пошкодження), всихання, тощо:

Вітровал; бурелом

6. Висновок про потребу лісгосподарських заходів: згідно вимог п. 27 діючих санітарних правил в лісах України, затверджених постановою Кабінету Міністрів України від 27 липня 1995 року № 555, дане насадження потребує суцільної санітарної рубки.

Обстеження виконали:

Лісничий-Помічник М.В. [підпис]
 пом. лісничого Лісов М.В. [підпис]
 м-р Лісгосп Каталок П.Р. [підпис]

КАРТКА
пробних площ обстеження санітарного стану насаджень
Рівненська область
Березнівське надлісництво філії "Поліський лісовий офіс" ДП "Ліси України"

Малуське лісництво

Квартал № 38

Виділ № 2

Ділянка № 4

площа 1,0 га група віку перестійні походження природне бонітет 3 тип лісу ВЗДС

Номер пробної площі	Порода	Середній діаметр, см	Середня висота, см	Вік, років	Сума площ поперечних перерізів, м ²				Вітровал, сніголом, захаращеність				
					I-II	IIIв (не підлягає вируб-ню)	IIIпв (підлягає вируб-ню)	IV-VI	Разом	Ліквідна деревина		Неліквідна деревина	
										сума площ поп-х перерізів, м ²	запас м ³	сума площ поп-х перерізів, м ²	запас м ³
1	Сосна	31	25	##	5,9597	0,5250	0,0000	1,2083	7,6930	0,0577	24,0	0,0017	0,7
	Береза	16	21	##	0,0000	3,5984	0,0000	0,1017	3,7002	0,0000	0,0	1,0000	0,3
	Осика	31	25	##	0,0000	1,0588	0,0000	0,7963	1,8551	0,0000	0,0	12,0000	8,6
	Дуб звичайний	15	16	##	0,0000	1,3238	0,0000	0,0000	1,3238	0,0000	0,0	0,0000	0,0
	Вільха	19	19	##	0,0000	0,6858	0,0000	0,0000	0,6858	0,0000	0,0	4,0000	1,2
середні дані	сума площ поперечних перерізів, м ²				5,9597	7,1919	0,0000	2,1063	15,2579	0,0577		17,0017	
	запас за категоріями стану, м ³				66,749	68,883	0,000	23,429	159,061		24,041		10,793
Запас усього, м ³					193,895								

Результати обробки даних вимірювань

1. Склад: Сосна, Береза, Осика, Дуб звичайний, Вільха, , , , , , , .

2. Повнота:

загальна фактична повнота (I-VI к. с. + вітровал):	0,5377
повнота (I-IV категорій стану, без сухостою):	0,4537
повнота, що вирубується (IIIпв-VI категорій стану):	0,1397
до рубки (дерева I+II+IIIнв+IIIпв категорій стану):	0,3980
після рубки (дерева I+II+IIIнв категорій стану):	0,3980

1

3. Запас на 1 гектар:

дерев, що ростуть (I+II+IIIнв+IIIпв категорій стану):	193,894 м ³
дерев, що всихають і сухостійних IV+V+VI категорій стану):	135,632 м ³
дерев, що підлягають вирубуванню IIIпв+IV+V+VI категорій стану):	22,452 м ³
	23,429 м ³

389 – загальна кількість дерев на ділянку

183 – загальна кубатура на ділянку

4. Запас на 1 гектар вітровалу, сніголому, захараченості, всього:

у тому числі ліквідна деревина:	24,041 м ³
з неї підлягає прибиранню:	10,793 м ³

	I	II	III нв	III пв	IV	V	VI	Вітровал
	38	28	69	0	23	0	0	24
	38,3750	28,3740	68,8830	0,0000	23,4290	0,0000	0,0000	24,0410

5. Характер і причини ослаблення (пошкодження), всихання, тощо:

Вітровал; бурелом

6. Висновок про потребу лісгосподарських заходів: згідно вимог п. 27 діючих санітарних правил в лісах України, затверджених постановою Кабінету Міністрів України від 27 липня 1995 року № 555, дане насадження потребує суцільної санітарної рубки.

Обстеження виконали: *Лісничий-Помічник М.В. [підпис]*
пом. лісничого Мисав М.В. [підпис]
м.р. лісн. Котельова П.Р. [підпис]

КАРТКА
пробних площ обстеження санітарного стану насаджень
Рівненська область
Березнівське надлісництво філії "Поліський лісовий офіс" ДП "Ліси України"

Малуське лісництво

Квартал № 40

Виділ № 40

Ділянка № 2

площа 0,8 га група віку 81 стиглі походження природне бонітет 1 тип лісу В2ДС

Номер пробної площі	Порода	Середній діаметр, см	Середня висота, см	Вік, років	Сума площ поперечних перерізів, м ²					Вітровал, сніголом, захаращеність			
					I+II	IIIв (не підлягає вируб-ню)	IIIпв (підлягає вируб-ню)	IV-VI	Разом	Ліквідна деревина		Неліквідна деревина	
										сума площ поп-х перерізів, м ²	запас м ³	сума площ поп-х перерізів, м ²	запас м ³
1	Сосна	26	22	81	10,7614	0,8340	0,0000	0,9922	12,5876	0,0000	0,0	0,0000	0,0
	Береза	16	16	81	0,0000	0,0201	0,0000	0,0000	0,0201	0,0000	0,0	0,0000	0,0
	Дуб звичайний	16	14	81	0,0000	0,0402	0,0000	0,0000	0,0402	0,0000	0,0	0,0000	0,0
середні дані	сума площ поперечних перерізів, м ²				10,7614	0,8943	0,0000	0,9922	12,6479	0,0000		0,0000	
	запас за категоріями стану, м ³				107,614	8,780	0,000	9,922	126,316		0,000		0,000
Запас усього, м ³					126,316								

Результати обробки даних вимірювань

1. Склад: Сосна, Береза, Дуб звичайний, , , , , , , , , , , , , , ,

2. Повнота:

- загальна фактична повнота (I–VI к. с. + вітровал): 0,3401
- повнота (I–IV категорій стану, без сухоостою): 0,3306
- повнота, що вирубується (IIIпв–VI категорій стану): 0,0266
- до рубки (дерева I+II+IIIнв+IIIпв категорій стану): 0,3135
- після рубки (дерева I+II+IIIнв категорій стану): **0,3135**

3. Запас на 1 гектар:

- дерев, що ростуть (I+II+IIIнв+IIIпв категорій стану): 157,895 м³
- дерев, що всихають і сухостійних IV+V+VI категорій стану): 145,493 м³
- дерев, що підлягають вирубуванню IIIпв+IV+V+VI категорій стану): 12,403 м³
- загальний запас: 12,403 м³

212 – загальна кількість дерев на ділянку

126 – загальна кубатура на ділянку

4. Запас на 1 гектар вітровалу, сніголому, захаращеності, всього:

0,000 м³

- у тому числі ліквідна деревина: 0,000 м³
- з неї підлягає прибиранню: 0,000 м³

	I	II	III нв	III пв	IV	V	VI	Вітровал
	22	86	9	0	6	0	4	0

22,0050 85,6090 8,7800 0,0000 6,3800 0,0000 3,5420 0,0000 1

5. Характер і причини ослаблення (пошкодження), всихання, тощо:

Стовбурові шкідники

6. Висновок про потребу лісогосподарських заходів: згідно вимог п. 27 діючих санітарних правил в лісах України, затверджених постановою Кабінету Міністрів України від 27 липня 1995 року № 555, дане насадження потребує суцільної санітарної рубки.

Обстеження виконали: *Лісничий Потапчук М.В.*
зам. лісничого Ліснєв М.В.
м.-р. лісн. Свиринчук С.С.

КАРТКА

пробних площ обстеження санітарного стану насаджень

Рівненська область

Березнівське надлісництво філії "Поліський лісовий офіс" ДП "Ліси України"

Малуське лісництво

Квартал № 38

Виділ № 11

Ділянка № 2

площа 0,8 га група віку перестійні походження природне бонітет 3 тип лісу ВЗДС

Номер пробної площі	Порода	Середній діаметр, см	Середня висота, см	Вік, років	Сума площ поперечних перерізів, м ²					Вітровал, сніголом, захаращеність			
					I+II	IIIв (не підлягає вируб-ню)	IIIпв (підлягає вируб-ню)	IV-VI	Разом	Ліквідна деревина		Неліквідна деревина	
										сума площ поп-х перерізів, м ²	запас м ³	сума площ поп-х перерізів, м ²	запас м ³
1	Сосна	28	22	##	6,8904	0,1909	0,0000	0,1884	7,2697	0,0147	4,3	0,0000	0,0
	Береза	10	17	##	0,0000	0,1432	0,0000	0,0000	0,1432	0,0000	0,0	0,0000	0,0
	Дуб звичайний	18	15	##	0,0000	0,1231	0,0000	0,0000	0,1231	0,0000	0,0	0,0000	0,0
середні дані	сума площ поперечних перерізів, м ²				6,8904	0,4572	0,0000	0,1884	7,5360	0,0147		0,0000	
	запас за категоріями стану, м ³				68,904	3,985	0,000	1,884	74,773		4,308		0,000
Запас усього, м ³									79,081				

Результати обробки даних вимірювань

1. Склад: Сосна, Береза, Дуб звичайний, , , , , , , , , ,

2. Повнота:

загальна фактична повнота (I-VI к. с. + вітровал): 0,2754
 повнота (I-IV категорій стану, без сухостою): 0,2585
 повнота, що вирубується (IIIпв-VI категорій стану): 0,0211
 до рубки (дерева I+II+IIIнв+IIIпв категорій стану): 0,2543
 після рубки (дерева I+II+IIIнв категорій стану): **0,2543**

1

3. Запас на 1 гектар:

дерев, що ростуть (I+II+IIIнв+IIIпв категорій стану):
 дерев, що всихають і сухостійних IV+V+VI категорій стану):
 дерев, що підлягають вирубуванню IIIпв+IV+V+VI категорій стану):

98,851 м³
 91,111 м³
 2,355 м³
 2,355 м³
 5,385 м³

137 – загальна кількість дерев на ділянку

79 – загальна кубатура на ділянку

4. Запас на 1 гектар вітровалу, сніголому, захаращеності, всього:

у тому числі ліквідна деревина: 5,385 м³
 з неї підлягає прибиранню: 0,000 м³

	I	II	III нв	III пв	IV	V	VI	Вітровал
	56	13	4	0	1	0	1	4
	56,3190	12,5850	3,9850	0,0000	1,2560	0,0000	0,6280	4,3080

5. Характер і причини ослаблення (пошкодження), всихання, тощо:

Вітровал; бурелом

6. Висновок про потребу лісогосподарських заходів: згідно вимог п. 27 діючих санітарних правил в лісах України, затверджених постановою Кабінету Міністрів України від 27 липня 1995 року № 555, дане насадження потребує суцільної санітарної рубки.

Обстеження виконали:

Лісничий Потоцький М.В.
пом. лісничого Лісов М.В.
м-р лісу Котенос М.Р.

КАРТКА
пробних площ обстеження санітарного стану насаджень
Рівненська область
Березнівське надлісництво філії "Поліський лісовий офіс" ДП "Ліси України"

Малуське лісництво Квартал № 26 Виділ № 22 Ділянка № 4
площа 1,0 га група віку пристигаючі походження природне бонітет 1 тип лісу В2ДС

Номер пробної площі	Порода	Середній діаметр, см	Середня висота, см	Вік, років	Сума площ поперечних перерізів, м ²				Вітровал, сніголом, захаращеність				
					I+II	III (не підлягає вируб-ню)	III (підлягає вируб-ню)	IV-VI	Разом	Ліквідна деревина		Неліквідна деревина	
										сума площ поп-х перерізів, м ²	запас м ³	сума площ поп-х перерізів, м ²	запас м ³
1	Сосна	20	21	71	6,1783	2,8800	0,0000	1,5826	10,6408	0,0000	0,0	0,0000	0,0
	Дуб звичайний	13	15	71	0,0000	0,2926	0,0000	0,0000	0,2926	0,0000	0,0	0,0000	0,0
	Береза	10	16	71	0,0000	0,3253	0,0000	0,0000	0,3253	0,0000	0,0	0,0000	0,0
середні дані	сума площ поперечних перерізів, м ²				6,1783	3,4980	0,0000	1,5826	11,2588	0,0000		0,0000	
	запас за категоріями стану, м ³				59,311	32,332	0,000	15,193	106,836		0,000		0,000
Запас усього, м ³									106,836				

Результати обробки даних вимірювань

1. Склад: Сосна, Дуб звичайний, Береза, , , , , , , , , , , .

2. Повнота:

загальна фактична повнота (I-VI к. с. + вітровал): 0,2565
 повнота (I-IV категорій стану, без сухостою): 0,2458
 повнота, що вирубується (IIIпв-VI категорій стану): 0,0345
 до рубки (дерева I+II+IIIнв+IIIпв категорій стану): 0,2221
 після рубки (дерева I+II+IIIнв категорій стану): **0,2221**

3. Запас на 1 гектар:

дерев, що ростуть (I+II+IIIнв+IIIпв категорій стану): 106,836 м³
 91,643 м³
 дерев, що всихають і сухостійних IV+V+VI категорій стану): 15,193 м³
 дерев, що підлягають вирубуванню IIIпв+IV+V+VI категорій стану): 15,193 м³

347 – загальна кількість дерев на ділянку

107 – загальна кубатура на ділянку

4. Запас на 1 гектар вітровалу, сніголому, захарашеності, всього:

у тому числі ліквідна деревина: 0,000 м³
 з неї підлягає прибиранню: 0,000 м³

	I	II	III нв	III пв	IV	V	VI	Вітровал	
	18	41	32	0	10	0	5	0	
	18,1950	41,1160	32,3320	0,0000	10,4540	0,0000	4,7390	0,0000	1

5. Характер і причини ослаблення (пошкодження), всихання, тощо:

Стовбурові шкідники

6. Висновок про потребу лісгосподарських заходів: згідно вимог п. 27 діючих санітарних правил в лісах України, затверджених постановою Кабінету Міністрів України від 27 липня 1995 року № 555, дане насадження потребує суцільної санітарної рубки.

Обстеження виконали:

Лісничий: Потомко М.В
пом. лісничого Міщук М.В
м.-р Міщук Бейлик М.К

КАРТКА
пробних площ обстеження санітарного стану насаджень
Рівненська область
Березнівське надлісництво філії "Поліський лісовий офіс" ДП "Ліси України"

Малуське лісництво

Квартал № 45

Виділ № 22

Ділянка № 3

площа 0,7 га група віку пристигаючі походження природне бонітет 1 тип лісу В2ДС

Номер пробної площі	Порода	Середній діаметр, см	Середня висота, см	Вік, років	Сума площ поперечних перерізів, м ²					Вітровал, сніголом, захаращеність			
					I-II	IIIв (не підлягає вируб-ню)	IIIпв (підлягає вируб-ню)	IV-VI	Разом	Ліквідна деревина		Неліквідна деревина	
										сума площ поп-х перерізів, м ²	запас м ³	сума площ поп-х перерізів, м ²	запас м ³
1	Сосна	21	22	71	8,3687	0,8641	0,0000	0,8805	10,1133	0,0000	0,0	0,0000	0,0
	Береза	10	13	71	0,0000	0,1281	0,0000	0,0000	0,1281	0,0000	0,0	0,0000	0,0
середні дані	сума площ поперечних перерізів, м ²				8,3687	0,9922	0,0000	0,8805	10,2414	0,0000		0,0000	
	запас за категоріями стану, м ³				83,688	9,461	0,000	8,804	101,953		0,000		0,000
Запас усього, м ³					101,953								

Результати обробки даних вимірювань

1. Склад: Сосна, Береза, , , , , , , , , , .

2. Повнота:

загальна фактична повнота (I-VI к. с. + вітровал):	0,3175
повнота (I-IV категорій стану, без сухостою):	0,3047
повнота, що вирубується (IIIпв-VI категорій стану):	0,0269
до рубки (дерева I+II+IIIнв+IIIпв категорій стану):	0,2906
після рубки (дерева I+II+IIIнв категорій стану):	0,2906

3. Запас на 1 гектар:

дерев, що ростуть (I+II+IIIнв+IIIпв категорій стану):	145,647 м ³
дерев, що всихають і сухостійних IV+V+VI категорій стану):	133,070 м ³
дерев, що підлягають вирубуванню IIIпв+IV+V+VI категорій стану):	12,577 м ³
	12,577 м ³
	0,000 м ³

303 – загальна кількість дерев на ділянку

102 – загальна кубатура на ділянку

4. Запас на 1 гектар вітровалу, сніголому, захищеності, всього:

у тому числі ліквідна деревина:	0,000 м ³
з неї підлягає прибиранню:	0,000 м ³

	I	II	III нв	III пв	IV	V	VI	Вітровал
	27	56	9	0	5	0	4	0
	27.4690	56.2190	9.4610	0.0000	4.6220	0.0000	4.1820	0.0000

1

5. Характер і причини ослаблення (пошкодження), всихання, тощо:

Стовбурові шкідники

6. Висновок про потребу лісогосподарських заходів: згідно вимог п. 27 діючих санітарних правил в лісах України, затверджених постановою Кабінету Міністрів України від 27 липня 1995 року № 555, дане насадження потребує суцільної санітарної рубки.

Обстеження виконали: *Лісничий Петришин М.В.*
пем. лісничого Лісов М.В.
М.Р. Лісу Колешов М.Р.

КАРТКА
пробних площ обстеження санітарного стану насаджень
Рівненська область
Березнівське надлісництво філії "Поліський лісовий офіс" ДП "Ліси України"

Малуське лісництво

Квартал № 47

Виділ № 8

Ділянка № 2

площа 0,5 га група віку стигли походження природне бонітет 1 тип лісу ВЗДС

81

Номер пробної площі	Порода	Середній діаметр, см	Середня висота, см	Вік, років	Сума площ поперечних перерізів, м ²					Вітровал, сніголом, захаращеність			
					I+II	IIIв (не підлягає вируб-ню)	IIIпв (підлягає вируб-ню)	IV-VI	Разом	Ліквідна деревина		Неліквідна деревина	
										сума площ поп-х перерізів, м ²	запас м ³	сума площ поп-х перерізів, м ²	запас м ³
1	Сосна	22	22	81	5,3204	0,5175	0,0000	0,4572	6,2951	0,0000	0,0	0,0000	0,0
	Береза	17	20	81	0,0000	0,4296	0,0000	0,0000	0,4296	0,0000	0,0	0,0000	0,0
середні дані	сума площ поперечних перерізів, м ²				5,3204	0,9470	0,0000	0,4572	6,7246	0,0000		0,0000	
	запас за категоріями стану, м ³				53,205	9,127	0,000	4,571	66,903		0,000		0,000
Запас усього, м ³					66,903								

Результати обробки даних вимірювань

- 1. Склад: Сосна, Береза, , , , , , , , , , .
- 2. Повнота:
 - загальна фактична повнота (I–VI к. с. + вітровал): 0,2995
 - повнота (I–IV категорій стану, без сухостою): 0,2884
 - повнота, що вирубується (III пв–VI категорій стану): 0,0196
 - до рубки (дерева I+II+III нв+III пв категорій стану): 0,2799
 - після рубки (дерева I+II+III нв категорій стану): **0,2799**

3. Запас на 1 гектар:	133,806 м ³	
дерев, що ростуть (I+II+III нв+III пв категорій стану):	124,664 м ³	162 – загальна кількість дерев на ділянку
дерев, що всихають і сухостійних IV+V+VI категорій стану):	9,142 м ³	
дерев, що підлягають вирубуванню III пв+IV+V+VI категорій стану):	9,142 м ³	
4. Запас на 1 гектар вітровалу, сніголому, захаращеності, всього:	0,000 м ³	67 – загальна кубатура на ділянку
у тому числі ліквідна деревина:	0,000 м ³	
з неї підлягає прибиранню:	0,000 м ³	

	I	II	III нв	III пв	IV	V	VI	Вітровал	
	3	50	9	0	2	0	3	0	
	3,0650	50,1400	9,1270	0,0000	1,9840	0,0000	2,5870	0,0000	1

5. Характер і причини ослаблення (пошкодження), всихання, тощо:

Стовбурові шкідники

6. Висновок про потребу лісгосподарських заходів: згідно вимог п. 27 діючих санітарних правил в лісах України, затверджених постановою Кабінету Міністрів України від 27 липня 1995 року № 555, дане насадження потребує суцільної санітарної рубки.

Обстеження виконали: *Лісничий Потапенко М.В.*
п.п. лісничого Лісов М.В.
м.р. лісг. Котельюк М.Р.

КАРТКА
пробних площ обстеження санітарного стану насаджень
Рівненська область
Березнівське надлісництво філії "Поліський лісовий офіс" ДП "Ліси України"

Малуське лісництво

Квартал № 52

Виділ № 14

Ділянка № 1

площа 1,0 га група віку пристигаючі походження природне бонітет 1 тип лісу В2ДС

Номер пробної площі	Порода	Середній діаметр, см	Середня висота, см	Вік, років	Сума площ поперечних перерізів, м ²					Вітровал, сніголом, захарашеність			
					I+II	IIIв (не підлягає вируб-ню)	IIIпв (підлягає вируб-ню)	IV-VI	Разом	Ліквідна деревина		Неліквідна деревина	
										сума площ поп-х перерізів, м ²	запас м ³	сума площ поп-х перерізів, м ²	запас м ³
1	Сосна	18	21	66	7,4895	5,1910	0,0000	0,3982	13,0787	0,0159	7,0	0,0000	0,0
	Дуб звичайний	9	14	66	0,0000	0,3404	0,0000	0,0000	0,3404	0,0000	0,0	0,0000	0,0
	Береза	13	15	66	0,0000	0,4735	0,0000	0,0000	0,4735	0,0000	0,0	0,0000	0,0
середні дані	сума площ поперечних перерізів, м ²				7,4895	6,0049	0,0000	0,3982	13,8926	0,0159		0,0000	
	запас за категоріями стану, м ³				71,900	55,673	0,000	3,822	131,395		7,018		0,000
Запас усього, м ³					138,413								

Результати обробки даних вимірювань

1:

1. Склад: Сосна, Дуб звичайний, Береза, , , , , , , , , , , , , , , ,

2. Повнота:
 загальна фактична повнота (I-VI к. с. + вітровал): 0,3347
 повнота (I-IV категорій стану, без сухостою): 0,3182
 повнота, що вирубується (IIIпв-VI категорій стану): 0,0246
 до рубки (дерев I-II-IIIнв+IIIпв категорій стану): 0,3101
 після рубки (дерев I-II-IIIнв категорій стану): **0,3101**

1

3. Запас на 1 гектар:
 дерев, що ростуть (I-II-IIIнв+IIIпв категорій стану): 138,413 м³
 дерев, що всихають і сухостійних IV+V+VI категорій стану): 127,573 м³
 дерев, що підлягають вирубуванню IIIпв+IV+V+VI категорій стану): 3,822 м³
 4. Запас на 1 гектар вітровалу, сніголому, захарашеності, всього: 7,018 м³
 у тому числі ліквідна деревина: 7,018 м³
 з неї підлягає прибиранню: 0,000 м³

532 – загальна кількість дерев на ділянку

138 – загальна кубатура на ділянку

	I	II	III нв	III пв	IV	V	VI	Вітровал
	32	40	56	0	4	0	0	7
	32,3510	39,5490	55,6730	0,0000	3,5570	0,0000	0,2650	7,0180

5. Характер і причини ослаблення (пошкодження), всихання, тощо:

Вітровал; бурелом

6. Висновок про потребу лісгосподарських заходів: згідно вимог п. 27 діючих санітарних правил в лісах України, затверджених постановою Кабінету Міністрів України від 27 липня 1995 року № 555, дане насадження потребує суцільної санітарної рубки.

Обстеження виконали:

Лісничий Потапенко М.В.
 зам. лісничого ЛісшВ М.В.
 м-р ліс. Коменюк М.Р.

КАРТКА
пробних площ обстеження санітарного стану насаджень
Рівненська область
Березнівське надлісництво філії "Поліський лісовий офіс" ДП "Ліси України"

Малуське лісництво

Квартал № 55

Виділ № 20

Ділянка № 1

площа 1,0 га група віку пристигаючі походження природне бонітет 1 тип лісу ВЗДС

Номер пробної площі	Порода	Середній діаметр, см	Середня висота, см	Вік, років	Сума площ поперечних перерізів, м ²					Вітровал, сніголом, захарашеність			
					I+II	III _{нв} (не підлягає вируб-ню)	III _{пв} (підлягає вируб-ню)	IV-VI	Разом	Ліквідна деревина		Неліквідна деревина	
										сума площ поп-х перерізів, м ²	запас м ³	сума площ поп-х перерізів, м ²	запас м ³
1	Сосна	27	21	76	6,0979	1,5323	0,0000	1,1455	8,7757	0,0033	1,5	0,0000	0,0
	Береза	9	13	76	0,0000	0,5011	0,0000	0,0000	0,5011	0,0000	0,0	0,0000	0,0
середні дані	сума площ поперечних перерізів, м ²				6,0979	2,0335	0,0000	1,1455	9,2768	0,0033		0,0000	
	запас за категоріями стану, м ³				58,540	17,917	0,000	10,997	87,454		1,459		0,000
Запас усього, м ³					88,913								

Результати обробки даних вимірювань

1. Склад: Сосна, Береза, , , , , , , , , , .

2. Повнота:

загальна фактична повнота (I–VI к. с. + вітровал):	0,2169
повнота (I–IV категорій стану, без сухостою):	0,2136
повнота, що вирубується (IIIпв–VI категорій стану):	0,0283
до рубки (деревна I+II+IIIнв+IIIпв категорій стану):	0,1886
після рубки (деревна I+II+IIIнв категорій стану):	0,1886

3. Запас на 1 гектар:

дерев, що ростуть (I+II+IIIнв+IIIпв категорій стану):	88,912 м ³
дерев, що всихають і сухостійних IV+V+VI категорій стану):	76,457 м ³
дерев, що підлягають вирубуванню IIIпв+IV+V+VI категорій стану):	10,997 м ³
	10,997 м ³

215 – загальна кількість дерев на ділянку

89 – загальна кубатура на ділянку

4. Запас на 1 гектар вітровалу, сніголому, захарашченості, всього:

у тому числі ліквідна деревина:	1,459 м ³
з неї підлягає прибиранню:	0,000 м ³

	I	II	III нв	III пв	IV	V	VI	Вітровал
	26	32	18	0	11	0	0	1
	26,3340	32,2060	17,9170	0,0000	10,9970	0,0000	0,0000	1,4590

1

5. Характер і причини ослаблення (пошкодження), всихання, тощо:

Стовбурові шкідники

6. Висновок про потребу лісогосподарських заходів: згідно вимог п. 27 діючих санітарних правил в лісах України, затверджених постановою Кабінету Міністрів України від 27 липня 1995 року № 555, дане насадження потребує суцільної санітарної рубки.

Обстеження виконали:

Лісничий Потомський М.В.
пом. лісничого Місяк М.В.
м-р ліс Брайчук П.К.

КАРТКА
пробних площ обстеження санітарного стану насаджень
Рівненська область
Березнівське надлісництво філії "Поліський лісовий офіс" ДП "Ліси України"

Малуське лісництво

Квартал № 71

Виділ № 5

Ділянка № 1

площа 1,0 га група віку пристигаючі походження природне бонітет 2 тип лісу ВЗДС

66

Номер пробної площі	Порода	Середній діаметр, см	Середня висота, см	Вік, років	Сума площ поперечних перерізів, м ²					Вітровал, сніголом, захаращеність			
					I+II	IIIв (не підлягає вируб-ню)	IIIп (підлягає вируб-ню)	IV-VI	Разом	Ліквідна деревина		Неліквідна деревина	
										сума площ поп-х перерізів, м ²	запас м ³	сума площ поп-х перерізів, м ²	запас м ³
1	Сосна	20	17	66	10,3934	4,0305	0,0000	1,6428	16,0668	0,0000	0,0	0,0000	0,0
	Береза	9	12	66	0,0000	0,6230	0,0000	0,0000	0,6230	0,0000	0,0	0,0000	0,0
	Дуб звичайний	10	9	66	0,0000	0,0892	0,0000	0,0000	0,0892	0,0000	0,0	0,0000	0,0
середні дані	сума площ поперечних перерізів, м ²				10,3934	4,7427	0,0000	1,6428	16,7789	0,0000		0,0000	
	запас за категоріями стану, м ³				83,147	36,431	0,000	13,143	132,721		0,000		0,000
Запас усього, м ³					132,721								

Результати обробки даних вимірювань

1. Склад: Сосна, Береза, Дуб звичайний, , , , , , , , , ,

2. Повнота:

загальна фактична повнота (I-VI к. с. + вітровал):	0,4175
повнота (I-IV категорій стану, без сухостою):	0,4109
повнота, що вирубується (IIIпв-VI категорій стану):	0,0392
до рубки (дерева I+II+IIIнв+IIIпв категорій стану):	0,3783
після рубки (дерева I+II+IIIнв категорій стану):	0,3783

3. Запас на 1 гектар: 132,721 м³

дерева, що ростуть (I+II+IIIнв+IIIпв категорій стану): 119,578 м³

дерева, що всихають і сухостійних IV+V+VI категорій стану): 13,143 м³

дерева, що підлягають вирубуванню IIIпв+IV+V+VI категорій стану): 13,143 м³

4. Запас на 1 гектар вітровалу, сніголому, зашарашеності, всього: 0,000 м³

у тому числі ліквідна деревина: 0,000 м³

з неї підлягає прибиранню: 0,000 м³

517 – загальна кількість дерев на ділянку

133 – загальна кубатура на ділянку

	I	II	III нв	III пв	IV	V	VI	Вітровал	
	27	56	36	0	11	0	2	0	
	27,0290	56,1180	36,4310	0,0000	10,9420	0,0000	2,2010	0,0000	1

5. Характер і причини ослаблення (пошкодження), всихання, тощо:

Стовбурові шкідники

6. Висновок про потребу лісгосподарських заходів: згідно вимог п. 27 діючих санітарних правил в лісах України, затверджених постановою Кабінету Міністрів України від 27 липня 1995 року № 555, дане насадження потребує суцільної санітарної рубки.

Обстеження виконали:

Лісничий Котомачук М.В.
 пом. лісничого Лисов М.В.
 м-р місц. Бойчук М.К.

КАРТКА
пробних площ обстеження санітарного стану насаджень
Рівненська область
Березнівське надлісництво філії "Поліський лісовий офіс" ДП "Ліси України"

Малуське лісництво

Квартал № 37

Виділ № 17

Ділянка № 6

площа 1,0 га група віку пристигаючі походження природне бонітет 2 тип лісу ВЗДС

Номер пробної площі	Порода	Середній діаметр, см	Середня висота, см	Вік, років	Сума площ поперечних перерізів, м ²					Вітровал, сніголом, захарашеність			
					I+II	IIIв (не підлягає вируб-ню)	IIIпв (підлягає вируб-ню)	IV-VI	Разом	Ліквідна деревина		Неліквідна деревина	
										сума площ поп-х перерізів, м ²	запас м ³	сума площ поп-х перерізів, м ²	запас м ³
1	Сосна	18	21	71	7,5360	2,9240	0,0000	0,9860	11,4459	0,0000	0,0	0,0000	0,0
середні дані	сума площ поперечних перерізів, м ²				7,5360	2,9240	0,0000	0,9860	11,4459	0,0000		0,0000	
	запас за категоріями стану, м ³				72,346	28,070	0,000	9,465	109,881		0,000		0,000
Запас усього, м ³					109,881								

КАРТКА
пробних площ обстеження санітарного стану насаджень
Рівненська область
Березнівське надлісництво філії "Поліський лісовий офіс" ДП "Ліси України"

Малуське лісництво

Квартал № 42

Виділ № 6

Ділянка № 2

площа 1,0 га група віку пристигаючі походження природне бонітет 2 тип лісу ВЗДС

Номер пробної площі	Порода	Середній діаметр, см	Середня висота, см	Вік, років	Сума площ поперечних перерізів, м ²					Вітровал, сніголом, захаращеність			
					I+II	IIIв (не підлягає вируб-ню)	IIIпв (підлягає вируб-ню)	IV-VI	Разом	Ліквідна деревина		Неліквідна деревина	
										сума площ поп-х перерізів, м ²	запас м ³	сума площ поп-х перерізів, м ²	запас м ³
1	Сосна	24	20	76	6,3277	1,8413	0,0000	1,1229	9,2919	0,0000	0,0	0,0000	0,0
	Береза	13	17	76	0,0000	0,6544	0,0000	0,0000	0,6544	0,0000	0,0	0,0000	0,0
	Вільха	15	18	76	0,0000	0,5727	0,0000	0,0000	0,5727	0,0000	0,0	0,0000	0,0
	Дуб звичайний	15	12	76	0,0000	0,2110	0,0000	0,0000	0,2110	0,0000	0,0	0,0000	0,0
середні дані	сума площ поперечних перерізів, м ²				6,3277	3,2794	0,0000	1,1229	10,7300	0,0000		0,0000	
	запас за категоріями стану, м ³				58,215	28,315	0,000	10,330	96,860		0,000		0,000
Запас усього, м ³					96,860								

Результати обробки даних вимірювань

1. Склад: Сосна, Береза, Вільха, Дуб звичайний, , , , , , , , , .

2. Повнота:

загальна фактична повнота (I-VI к. с. + вітровал): 0,2614
 повнота (I-IV категорій стану, без сухостою): 0,2579
 повнота, що вирубується (III пв-VI категорій стану): 0,0250
 до рубки (дерева I+II+III нв+III пв категорій стану): 0,2365
 після рубки (дерева I+II+III нв категорій стану): **0,2365**

3. Запас на 1 гектар:

дерев, що ростуть (I+II+III нв+III пв категорій стану): 96,860 м³
 86,530 м³
 дерев, що всихають і сухостійних IV+V+VI категорій стану): 10,330 м³
 10,330 м³
 дерев, що підлягають вирубуванню III пв+IV+V+VI категорій стану): 0,000 м³

276 – загальна кількість дерев на ділянку

97 – загальна кубатура на ділянку

4. Запас на 1 гектар вітровалу, сніголому, захарашеності, всього:

у тому числі ліквідна деревина: 0,000 м³
 з неї підлягає прибиранню: 0,000 м³

	I	II	III нв	III пв	IV	V	VI	Вітровал
	25	33	28	0	9	0	1	0
	25.0050	33.2100	28.3150	0.0000	8.8860	0.0000	1.4440	0.0000

1

5. Характер і причини ослаблення (пошкодження), всихання, тощо:

Стовбурові шкідники

6. Висновок про потребу лісогосподарських заходів: згідно вимог п. 27 діючих санітарних правил в лісах України, затверджених постановою Кабінету Міністрів України від 27 липня 1995 року № 555, дане насадження потребує суцільної санітарної рубки.

Обстеження виконали:

Лісничий Потомчук М.В.
пом. лісничого Мисюк М.В.
м.р. лісн. Бейчук М.К.

КАРТКА
пробних площ обстеження санітарного стану насаджень
Рівненська область
Березнівське надлісництво філії "Поліський лісовий офіс" ДП "Ліси України"

Малуське лісництво

Квартал № 8

Виділ № 34

Ділянка № 1

площа 0,4 га група віку 76 пристигаючі походження природне бонітет 2 тип лісу ВЗДС

Номер пробної площі	Порода	Середній діаметр, см	Середня висота, см	Вік, років	Сума площ поперечних перерізів, м ²					Вітровал, сніголом, захаращеність			
					I+II	IIIв (не підлягає вируб-ню)	IIIпв (підлягає вируб-ню)	IV-VI	Разом	Ліквідна деревина		Неліквідна деревина	
										сума площ поп-х перерізів, м ²	запас м ³	сума площ поп-х перерізів, м ²	запас м ³
1	Сосна	18	20	76	3,4666	0,9747	0,0000	0,4434	4,8846	0,0000	0,0	0,0000	0,0
	Дуб звичайний	12	16	76	0,0000	0,2675	0,0000	0,0000	0,2675	0,0000	0,0	0,0000	0,0
	Береза	12	15	76	0,0000	0,2261	0,0000	0,0000	0,2261	0,0000	0,0	0,0000	0,0
	Осика	12	12	76	0,0000	0,0364	0,0000	0,0000	0,0364	0,0000	0,0	0,0000	0,0
середні дані	сума площ поперечних перерізів, м ²				3,4666	1,5047	0,0000	0,4434	5,4146	0,0000		0,0000	
	запас за категоріями стану, м ³				31,893	12,949	0,000	4,079	48,921		0,000		0,000
Запас усього, м ³					48,921								

Результати обробки даних вимірювань

1. Склад: Сосна, Дуб звичайний, Береза, Осика, , , , , , , , , .

2. Повнота:

загальна фактична повнота (I-VI к. с. + вітровал): 0,3239
 повнота (I-IV категорій стану, без сухостою): 0,3169
 повнота, що вирубується (IIIпв-VI категорій стану): 0,0246
 до рубки (дерев I+II+IIIнв+IIIпв категорій стану): 0,2993
 після рубки (дерев I+II+IIIнв категорій стану): **0,2993**

3. Запас на 1 гектар:

дерев, що ростуть (I+II+IIIнв+IIIпв категорій стану):
 дерев, що всихають і сухостійних IV+V+VI категорій стану):
 дерев, що підлягають вирубуванню IIIпв+IV+V+VI категорій стану):

122,300 м³
 112,105 м³
 10,198 м³
 10,198 м³
 0,000 м³

203 – загальна кількість дерев на ділянку

49 – загальна кубатура на ділянку

4. Запас на 1 гектар вітровалу, сніголому, захарашеності, всього:

у тому числі ліквідна деревина: 0,000 м³
 з неї підлягає прибиранню: 0,000 м³

	I	II	III нв	III пв	IV	V	VI	Вітровал
	13	19	13	0	3	0	1	0
	12,9190	18,9740	12,9490	0,0000	2,9230	0,0000	1,1560	0,0000

1

5. Характер і причини ослаблення (пошкодження), всихання, тощо:

Стовбурові шкідники

6. Висновок про потребу лісгосподарських заходів: згідно вимог п. 27 діючих санітарних правил в лісах України, затверджених постановою Кабінету Міністрів України від 27 липня 1995 року № 555, дане насадження потребує суцільної санітарної рубки.

Обстеження виконали:

Лісничий Петровицький М.В.
пом. лісничого Лісов М.В.
м-р Лісов Свирідчук С.С.

КАРТКА
пробних площ обстеження санітарного стану насаджень
Рівненська область
Березнівське надлісництво філії "Поліський лісовий офіс" ДП "Ліси України"

Малуське лісництво

Квартал № 24

Виділ № 11

Ділянка № 2

площа 0,2 га група віку перестійні походження природне бонітет 2 тип лісу ВЗДС

Номер пробної площі	Порода	Середній діаметр, см	Середня висота, см	Вік, років	Сума площ поперечних перерізів, м ²					Вітровал, сніголом, захарашеність			
					I+II	IIIв (не підлягає вируб-ню)	IIIпв (підлягає вируб-ню)	IV-VI	Разом	Ліквідна деревина		Неліквідна деревина	
										сума площ поп-х перерізів, м ²	запас м ³	сума площ поп-х перерізів, м ²	запас м ³
1	Сосна	19	21	##	1,0802	1,4318	0,0000	0,6619	3,1739	0,0000	0,0	0,0000	0,0
	Береза	8	10	##	0,0000	0,0050	0,0000	0,0000	0,0050	0,0000	0,0	0,0000	0,0
середні дані	сума площ поперечних перерізів, м ²				1,0802	1,4369	0,0000	0,6619	3,1789	0,0000		0,0000	
	запас за категоріями стану, м ³				10,370	13,772	0,000	6,355	30,497		0,000		0,000
Запас усього, м ³					30,497								

Результати обробки даних вимірювань

1. Склад: Сосна, Береза, , , , , , , , , , .

2. Повнота:

загальна фактична повнота (I-VI к. с. + вітровал): 0,3471
 повнота (I-IV категорій стану, без сухостою): 0,3097
 повнота, що вирубується (IIIпв-VI категорій стану): 0,0721
 до рубки (дерева I+II+IIIнв+IIIпв категорій стану): 0,2750
 після рубки (дерева I+II+IIIнв категорій стану): **0,2750**

3. Запас на 1 гектар:

дерев, що ростуть (I+II+IIIнв+IIIпв категорій стану): 152,480 м³
 120,710 м³
 дерев, що всихають і сухостійних IV+V+VI категорій стану): 31,775 м³
 31,775 м³
 дерев, що підлягають вирубуванню IIIпв+IV+V+VI категорій стану): 0,000 м³

87 – загальна кількість дерев на ділянку

30 – загальна кубатура на ділянку

4. Запас на 1 гектар вітровалу, сніголому, захарашеності, всього:

у тому числі ліквідна деревина: 0,000 м³
 з неї підлягає прибиранню: 0,000 м³

	I	II	III нв	III пв	IV	V	VI	Вітровал
	1	10	14	0	3	1	2	0
	0,6030	9,7670	13,7720	0,0000	3,0630	1,1820	2,1100	0,0000

5. Характер і причини ослаблення (пошкодження), всихання, тощо:

Стовбурові шкідники

6. Висновок про потребу лісгосподарських заходів: згідно вимог п. 27 діючих санітарних правил в лісах України, затверджених постановою Кабінету Міністрів України від 27 липня 1995 року № 555, дане насадження потребує суцільної санітарної рубки.

Обстеження виконали:

Лісничий Паташук М.В.
пом. лісничого Міхал М.В.
м.р. лісн. Байчук О.А.

КАРТКА
пробних площ обстеження санітарного стану насаджень
Рівненська область
Березнівське надлісництво філії "Поліський лісовий офіс" ДП "Ліси України"

Малуське лісництво

Квартал № 69

Виділ № 38

Ділянка № 2

площа 1,0 га група віку пристигаючі походження природне бонітет 3 тип лісу A2C

66

Номер пробної площі	Порода	Середній діаметр, см	Середня висота, см	Вік, років	Сума площ поперечних перерізів, м ²					Вітровал, сніголом, захаращеність			
					I+II	IIIв (не підлягає вируб-ню)	IIIпв (підлягає вируб-ню)	IV-VI	Разом	Ліквідна деревина		Неліквідна деревина	
										сума площ поп-х перерізів, м ²	запас м ³	сума площ поп-х перерізів, м ²	запас м ³
1	Сосна	19	16	66	8,1389	3,9790	0,0000	1,6353	13,7532	0,0000	0,0	0,0000	0,0
	Береза	9	9	66	0,0000	0,0314	0,0000	0,0000	0,0314	0,0000	0,0	0,0000	0,0
середні дані	сума площ поперечних перерізів, м ²				8,1389	4,0104	0,0000	1,6353	13,7846	0,0000		0,0000	
	запас за категоріями стану, м ³				61,855	30,391	0,000	12,429	104,675		0,000		0,000
Запас усього, м ³									104,675				

Результати обробки даних вимірювань

10

1. Склад: Сосна, Береза, , , , , , , , , , , , .

2. Повнота:

загальна фактична повнота (I-VI к. с. + вітровал): 0,4051
 повнота (I-IV категорій стану, без сухостою): 0,3905
 повнота, що вирубується (IIIпв-VI категорій стану): 0,0480
 до рубки (дерев I+II+IIIнв+IIIпв категорій стану): 0,3572
 після рубки (дерев I+II+IIIнв категорій стану): **0,3572**

3. Запас на 1 гектар:

104,675 м³

дерев, що ростуть (I+II+IIIнв+IIIпв категорій стану):

92,246 м³

419 – загальна кількість дерев на ділянку

дерев, що всихають і сухостійних IV+V+VI категорій стану):

12,429 м³

дерев, що підлягають вирубуванню IIIпв+IV+V+VI категорій стану):

12,429 м³

105 – загальна кубатура на ділянку

4. Запас на 1 гектар вітровалу, сніголому, захарашченості, всього:

0,000 м³

у тому числі ліквідна деревина:

0,000 м³

з неї підлягає прибиранню:

0,000 м³

	I	II	III нв	III пв	IV	V	VI	Вітровал
	14	48	30	0	9	4	0	0
	13.9650	47.8900	30.3910	0.0000	8.6390	3.7900	0.0000	0.0000

5. Характер і причини ослаблення (пошкодження), всихання, тощо:

Стовбурові шкідники

6. Висновок про потребу лісогосподарських заходів: згідно вимог п. 27 діючих санітарних правил в лісах України, затверджених постановою Кабінету Міністрів України від 27 липня 1995 року № 555, дане насадження потребує суцільної санітарної рубки.

Обстеження виконали:

Лісничий Котятинчук М.В.
пом. лісничого Мішав М.В.
м-р лісу Байчук О.А.

КАРТКА

пробних площ обстеження санітарного стану насаджень

Рівненська область

Березнівське надлісництво філії "Поліський лісовий офіс" ДП "Ліси України"

Малуське лісництво

Квартал № 39

Виділ № 40

Ділянка № 2

площа 1,0 га група віку пристигаючі походження природне бонітет 1 тип лісу В2ДС

Номер пробної площі	Порода	Середній діаметр, см	Середня висота, см	Вік, років	Сума площ поперечних перерізів, м ²					Вітровал, сніголом, захарашеність			
					I+II	IIIв (не підлягає вируб-ню)	IIIпв (підлягає вируб-ню)	IV-VI	Разом	Ліквідна деревина		Неліквідна деревина	
										сума площ поп-х перерізів, м ²	запас м ³	сума площ поп-х перерізів, м ²	запас м ³
1	Сосна	26	22	76	8,5446	1,4733	0,0000	1,2233	11,2412	0,0000	0,0	0,0000	0,0
	Береза	22	21	76	0,0000	2,5497	0,0000	0,2776	2,8273	0,0000	0,0	8,0000	4,9
	Дуб звичайний	15	16	76	0,0000	0,8177	0,0000	0,0000	0,8177	0,0000	0,0	0,0000	0,0
	Осіка	19	16	76	0,0000	0,0791	0,0000	0,1017	0,1809	0,0000	0,0	0,0000	0,0
середні дані	сума площ поперечних перерізів, м ²				8,5446	4,9198	0,0000	1,6027	15,0670	0,0000		8,0000	
	запас за категоріями стану, м ³				85,446	46,336	0,000	15,671	147,453		0,000		4,871
Запас усього, м ³													152,324

Результати обробки даних вимірювань

1. Склад: Сосна, Береза, Дуб звичайний, Осика, , , , , , , , .

2. Повнота:

загальна фактична повнота (I-VI к. с. + вітровал): 0,3916
 повнота (I-IV категорій стану, без сухостою): 0,3654
 повнота, що вирубується (IIIпв-VI категорій стану): 0,0559
 до рубки (дерева I+II+IIIпв+IIIпв категорій стану): 0,3357
 після рубки (дерева I+II+IIIпв категорій стану): **0,3357**

3. Запас на 1 гектар:

дерев, що ростуть (I+II+IIIпв+IIIпв категорій стану): 152,325 м³
 131,782 м³
 дерев, що всихають і сухостійних IV+V+VI категорій стану): 13,006 м³
 дерев, що підлягають вирубуванню IIIпв+IV+V+VI категорій стану): 15,671 м³

297 – загальна кількість дерев на ділянку

4. Запас на 1 гектар вітровалу, сніголому, захаращеності, всього:

у тому числі ліквідна деревина: 0,000 м³
 з неї підлягає прибиранню: 4,871 м³

147 – загальна кубатура на ділянку

	I	II	III пв	III пв	IV	V	VI	Вітровал
	26	60	46	0	11	0	4	0
	25,6600	59,7860	46,3360	0,0000	11,4760	0,0000	4,1950	0,0000

5. Характер і причини ослаблення (пошкодження), всихання, тощо:

Стовбурові шкідники

6. Висновок про потребу лісгосподарських заходів: згідно вимог п. 27 діючих санітарних правил в лісах України, затверджених постановою Кабінету Міністрів України від 27 липня 1995 року № 555, дане насадження потребує суцільної санітарної рубки.

Обстеження виконали:

Лісничий. Потемкін М. В.
рад. лісничого Лісов М. В.
м-р лісгосп Сварський С. С.

КАРТКА
пробних площ обстеження санітарного стану насаджень
Рівненська область
Філія "Березнівське лісове господарство"

Балашівське лісництво

Квартал № 7

Виділ № 11

Ділянка № 1

площа 0,7 га група віку пристигаючі походження природне бонітет 2 тип лісу ВЗДС

Номер пробної площі	Порода	Середній діаметр, см	Середня висота, см	Вік, років	Сума площ поперечних перерізів, м ²					Вітровал, сніголом, захарашеність			
					I+II	IIIв (не підлягає вируб-ню)	IIIпв (підлягає вируб-ню)	IV-VI	Разом	Ліквідна деревина		Неліквідна деревина	
										сума площ поп-х перерізів, м ²	запас м ³	сума площ поп-х перерізів, м ²	запас м ³
1	Сосна	18	21	76	2,3035	1,2246	0,0000	0,1922	3,7203	0,0098	3,0	0,0000	0,0
	Береза	15	19	76	0,0000	0,4672	0,0000	0,0000	0,4672	2,0000	0,4	0,0000	0,0
середні дані	сума площ поперечних перерізів, м ²				2,3035	1,6918	0,0000	0,1922	4,1875	2,0098		0,0000	
	запас за категоріями стану, м ³				22,114	15,868	0,000	1,845	39,827		3,368		0,000
Запас усього, м ³					43,195								

Результати обробки даних вимірювань

1. Склад: Сосна, Береза, , , , , , , , , .

2. Повнота:

загальна фактична повнота (I–VI к. с. + вітровал):	0,1515
повнота (I–IV категорій стану, без сухостою):	0,1391
повнота, що вирубується (III пв–VI категорій стану):	0,0178
до рубки (дерева I+II+III нв+III пв категорій стану):	0,1337
після рубки (дерева I+II+III нв категорій стану):	0,1337

3. Запас на 1 гектар:

дерев, що ростуть (I+II+III нв+III пв категорій стану):	61,707 м ³
дерев, що всихають і сухостійних IV+V+VI категорій стану):	54,260 м ³
дерев, що підлягають вирубуванню III пв+IV+V+VI категорій стану):	2,636 м ³
	2,636 м ³

160 – загальна кількість дерев на ділянку

43 – загальна кубатура на ділянку

4. Запас на 1 гектар вітровалу, сніголому, захарашеності, всього:

у тому числі ліквідна деревина:	4,811 м ³
з неї підлягає прибиранню:	0,000 м ³

	I	II	III нв	III пв	IV	V	VI	Вітровал
	4	18	16	0	2	0	0	3
	3,9190	18,1950	15,8680	0,0000	1,6520	0,0000	0,1930	3,3680

5. Характер і причини ослаблення (пошкодження), всихання, тощо:


Вітровал; бурелом

6. Висновок про потребу лісгосподарських заходів: згідно вимог п. 27 діючих санітарних правил в лісах України, затверджених постановою Кабінету Міністрів України від 27 липня 1995 року № 555, дане насадження потребує суцільної санітарної рубки.

Обстеження виконали: Лісничий

Помічник лісничого

Майстер лісу



Володимир ПОПАЧ

Іван СИЧУК

Сергій Кляпка

КАРТКА
пробних площ обстеження санітарного стану насаджень
Рівненська область
Філія "Березнівське лісове господарство"

Балашівське лісництво

Квартал № 11

Виділ № 20

Ділянка № 1

площа 1,0 га група віку пристигаючі походження природне бонітет 1 тип лісу ВЗДС

Номер пробної площі	Порода	Середній діаметр, см	Середня висота, см	Вік, років	Сума площ поперечних перерізів, м ²					Вітровал, сніголом, захаращеність			
					I+II	IIIнв (не підлягає вируб-ню)	IIIпв (підлягає вируб-ню)	IV-VI	Разом	Ліквідна деревина		Неліквідна деревина	
										сума площ поп-х перерізів, м ²	запас м ³	сума площ поп-х перерізів, м ²	запас м ³
1	Сосна	19	22	71	5,0918	1,8137	0,0000	0,6544	7,5599	0,0000	0,0	0,0000	0,0
	Береза	15	18	71	0,0000	1,6127	0,0000	0,1017	1,7144	0,0000	0,0	0,0000	0,0
	Осика	28	20	71	0,0000	0,1331	0,0000	0,0000	0,1331	0,0000	0,0	0,0000	0,0
середні дані	сума площ поперечних перерізів, м ²				5,0918	3,5595	0,0000	0,7561	9,4074	0,0000		0,0000	
	запас за категоріями стану, м ³				50,918	32,909	0,000	7,399	91,226		0,000		0,000
Запас усього, м ³					91,226								

Результати обробки даних вимірювань

1. Склад: Сосна, Береза, Осика, , , , , , , , , , ,

2. Повнота:

загальна фактична повнота (I–VI к. с. + вітровал):	0,2287
повнота (I–IV категорій стану, без сухостою):	0,2245
повнота, що вирубується (IIIпв–VI категорій стану):	0,0178
до рубки (дерева I+II+IIIнв+IIIпв категорій стану):	0,2110
після рубки (дерева I+II+IIIнв категорій стану):	0,2110

3. Запас на 1 гектар:

дерев, що ростуть (I+II+IIIнв+IIIпв категорій стану):	91,225 м ³
дерев, що всихають і сухостійних IV+V+VI категорій стану):	83,827 м ³
дерев, що підлягають вирубуванню IIIпв+IV+V+VI категорій стану):	6,544 м ³
	7,399 м ³

335 – загальна кількість дерев на ділянку

4. Запас на 1 гектар вітровалу, сніголому, захарашеності, всього:

у тому числі ліквідна деревина:	0,000 м ³
з неї підлягає прибиранню:	0,000 м ³

91 – загальна кубатура на ділянку

	I	II	III нв	III пв	IV	V	VI	Вітровал
	18	33	33	0	5	0	2	0
	17,5840	33,3340	32,9090	0,0000	5,4020	0,0000	1,9970	0,0000

5. Характер і причини ослаблення (пошкодження), всихання, тощо:

Стовбурові шкідники

6. Висновок про потребу лісогосподарських заходів: згідно вимог п. 27 діючих санітарних правил в лісах України, затверджених постановою Кабінету Міністрів України від 27 липня 1995 року № 555, дане насадження потребує суцільної санітарної рубки.

Обстеження виконали:

Лісничий

Володимир ПОПАЧ

Помічник лісничого

Іван СИЧУК

Майстер лісу

Юрій Миронець

КАРТКА
пробних площ обстеження санітарного стану насаджень
Рівненська область
Філія "Березнівське лісове господарство"

Балашівське лісництво

Квартал № 21

Виділ № 4

Ділянка № 1

площа 1,0 га група віку середньовікові походження штучне бонітет 2 тип лісу ВЗДС

Номер пробної площі	Порода	Середній діаметр, см	Середня висота, см	Вік, років	Сума площ поперечних перерізів, м ²					Вітровал, сніголом, захараченість			
					I+II	IIIв (не підлягає вируб-ню)	IIIпв (підлягає вируб-ню)	IV-VI	Разом	Ліквідна деревина		Неліквідна деревина	
										сума площ поп-х перерізів, м ²	запас м ³	сума площ поп-х перерізів, м ²	запас м ³
1	Сосна	19	21	56	4,8946	3,3284	0,0000	0,2198	8,4428	0,0122	5,4	0,0000	0,0
	Береза	13	17	56	0,0000	0,3178	0,0000	0,0000	0,3178	2,0000	0,3	0,0000	0,0
	середні дані	сума площ поперечних перерізів, м ²				4,8946	3,6462	0,0000	0,2198	8,7606	2,0122		0,0000
запас за категоріями стану, м ³					46,988	34,495	0,000	2,110	83,593		5,720		0,000
Запас усього, м ³					89,313								

Результати обробки даних вимірювань

1. Склад: Сосна, Береза, , , , , , , , , , , ,

2. Повнота:

загальна фактична повнота (I–VI к. с. + вітровал):	0,2099
повнота (I–IV категорій стану, без сухостою):	0,1918
повнота, що вирубується (III пв–VI категорій стану):	0,0186
до рубки (дерев I+II+III нв+III пв категорій стану):	0,1913
після рубки (дерев I+II+III нв категорій стану):	0,1913

3. Запас на 1 гектар:

дерев, що ростуть (I+II+III нв+III пв категорій стану):	89,313 м ³	
дерев, що всихають і сухостійних IV+V+VI категорій стану):	81,483 м ³	330 – загальна кількість дерев на ділянку
дерев, що підлягають вирубуванню III пв+IV+V+VI категорій стану):	2,110 м ³	
дерев, що підлягають вирубуванню III пв+IV+V+VI категорій стану):	2,110 м ³	89 – загальна кубатура на ділянку

4. Запас на 1 гектар вітровалу, сніголому, захарашеності, всього:

у тому числі ліквідна деревина:	5,720 м ³
з неї підлягає прибиранню:	0,000 м ³

	I	II	III нв	III пв	IV	V	VI	Вітровал
89,313 м ³	14	33	34	0	0	0	2	6
81,483 м ³	14,0470	32,9410	34,4950	0,0000	0,2170	0,0000	1,8930	5,7200

5. Характер і причини ослаблення (пошкодження), всихання, тощо:

Вітровал; бурелом

6. Висновок про потребу лісогосподарських заходів: згідно вимог п. 27 діючих санітарних правил в лісах України, затверджених постановою Кабінету Міністрів України від 27 липня 1995 року № 555, дане насадження потребує суцільної санітарної рубки.

Обстеження виконали:

Лісничий

Помічник лісничого

Майстер лісу

Володимир ПОПАЧ

Іван СИЧУК

Анатолій Логащук

КАРТКА
пробних площ обстеження санітарного стану насаджень
Рівненська область
Філія "Березнівське лісове господарство"

Балашівське лісництво

Квартал № 21

Виділ № 17

Ділянка № 3

площа 1,0 га група віку пристигаючі походження природне бонітет 2 тип лісу ВЗДС

Номер пробної площі	Порода	Середній діаметр, см	Середня висота, см	Вік, років	Сума площ поперечних перерізів, м ²					Вітровал, сніголом, захаращеність			
					I+II	IIIнв (не підлягає вируб-ню)	IIIпв (підлягає вируб-ню)	IV-VI	Разом	Ліквідна деревина		Неліквідна деревина	
										сума площ поп-х перерізів, м ²	запас м ³	сума площ поп-х перерізів, м ²	запас м ³
1	Сосна	16	19	71	5,4485	1,3778	0,0000	0,2939	7,1203	0,0150	5,8	0,0000	0,0
	Береза	13	17	71	0,0000	0,3768	0,0000	0,0000	0,3768	1,0000	0,3	0,0000	0,0
	середні дані	сума площ поперечних перерізів, м ²				5,4485	1,7546	0,0000	0,2939	7,4971	1,0150		0,0000
запас за категоріями стану, м ³					47,947	15,139	0,000	2,586	65,672		6,043		0,000
Запас усього, м ³					71,715								

Результати обробки даних вимірювань

1. Склад: Сосна, Береза, , , , , , , , , , ,

2. Повнота:

загальна фактична повнота (I–VI к. с. + вітровал): 0,1924
 повнота (I–IV категорій стану, без сухоостою): 0,1717
 повнота, що вирубється (IIIпв–VI категорій стану): 0,0228
 до рубки (дерева I+II+IIIнв+IIIпв категорій стану): 0,1695
 після рубки (дерева I+II+IIIнв категорій стану): **0,1695**

3. Запас на 1 гектар:

дерев, що ростуть (I+II+IIIнв+IIIпв категорій стану): 71,715 м³
 63,086 м³
 дерев, що всихають і сухостійних IV+V+VI категорій стану): 2,586 м³
 дерев, що підлягають вирубуванню IIIпв+IV+V+VI категорій стану): 2,586 м³

369 – загальна кількість дерев на ділянку

72 – загальна кубатура на ділянку

4. Запас на 1 гектар вітровалу, сніголому, захарашеності, всього:

у тому числі ліквідна деревина: 6,043 м³
 з неї підлягає прибиранню: 0,000 м³

	I	II	III нв	III пв	IV	V	VI	Вітровал
	15	32	15	0	1	0	2	6
	15,4850	32,4620	15,1390	0,0000	0,8290	0,0000	1,7570	6,0430

5. Характер і причини ослаблення (пошкодження), всихання, тощо:

Вітровал; бурелом

6. Висновок про потребу лісгосподарських заходів: згідно вимог п. 27 діючих санітарних правил в лісах України, затверджених постановою Кабінету Міністрів України від 27 липня 1995 року № 555, дане насадження потребує суцільної санітарної рубки.

Обстеження виконали: Лісничий

Володимир ПОПАЧ

Помічник лісничого

Іван СИЧУК

Майстер лісу

Анатолій ЛОГАЦУК

КАРТКА
пробних площ обстеження санітарного стану насаджень
Рівненська область
Філія "Березнівське лісове господарство"

Балашівське лісництво

Квартал № 22

Виділ № 19

Ділянка № 2

площа 0,5 га група віку пристигаючі походження природне бонітет 2 тип лісу ВЗДС

Номер пробної площі	Порода	Середній діаметр, см	Середня висота, см	Вік, років	Сума площ поперечних перерізів, м ²					Вітровал, сніголом, захаращеність			
					I+II	IIIв (не підлягає вируб-ню)	IIIпв (підлягає вируб-ню)	IV-VI	Разом	Ліквідна деревина		Неліквідна деревина	
										сума площ поп-х перерізів, м ²	запас м ³	сума площ поп-х перерізів, м ²	запас м ³
1	Сосна	23	22	71	3,7642	0,4886	0,0000	0,0000	4,2528	0,0242	5,7	0,0000	0,0
	Береза	14	16	71	0,0000	0,1382	0,0000	0,0000	0,1382	2,0000	0,4	0,0000	0,0
	Дуб звичайний	16	17	71	0,0000	0,7900	0,0000	0,0000	0,7900	0,0000	0,0	0,0000	0,0
середні дані	сума площ поперечних перерізів, м ²				3,7642	1,4168	0,0000	0,0000	5,1810	2,0242		0,0000	
	запас за категоріями стану, м ³				37,643	12,572	0,000	0,000	50,215		6,043		0,000
Запас усього, м ³		56,258											

Результати обробки даних вимірювань

1. Склад: Сосна, Береза, Дуб звичайний, , , , , , , , , , .

2. Повнота:

загальна фактична повнота (I–VI к. с. + вітровал):	0,2809
повнота (I–IV категорій стану, без сухостою):	0,2526
повнота, що вирубується (IIIпв–VI категорій стану):	0,0283
до рубки (дерева I+II+IIIнв+IIIпв категорій стану):	0,2526
після рубки (дерева I+II+IIIнв категорій стану):	0,2526

3. Запас на 1 гектар:

дерев, що ростуть (I+II+IIIнв+IIIпв категорій стану):	112,514 м ³
дерев, що всихають і сухостійних IV+V+VI категорій стану):	100,430 м ³
дерев, що підлягають вирубуванню IIIпв+IV+V+VI категорій стану):	0,000 м ³
	0,000 м ³

155 – загальна кількість дерев на ділянку

4. Запас на 1 гектар вітровалу, сніголому, захарашеності, всього:

у тому числі ліквідна деревина:	12,086 м ³
з неї підлягає прибиранню:	0,000 м ³

56 – загальна кубатура на ділянку

	I	II	III нв	III пв	IV	V	VI	Вітровал
	7	31	13	0	0	0	0	6
	7,0340	30,6090	12,5720	0,0000	0,0000	0,0000	0,0000	6,0430

5. Характер і причини ослаблення (пошкодження), всихання, тощо:

Вітровал; бурелом

6. Висновок про потребу лісгосподарських заходів: згідно вимог п. 27 діючих санітарних правил в лісах України, затверджених постановою Кабінету Міністрів України від 27 липня 1995 року № 555, дане насадження потребує суцільної санітарної рубки.

Обстеження виконали: Лісничий

Помічник лісничого

Майстер лісу

Володимир ПОПАЧ

Іван СИЧУК

Анатолій Логашук

КАРТКА
пробних площ обстеження санітарного стану насаджень
Рівненська область
Філія "Березнівське лісове господарство"

Балашівське лісництво

Квартал № 32

Виділ № 4

Ділянка № 2

площа 0,5 га група віку стигли походження природне бонітет 2 тип лісу ВЗДС

Номер пробної площі	Порода	Середній діаметр, см	Середня висота, см	Вік, років	Сума площ поперечних перерізів, м ²					Вітровал, сніголом, захаращеність			
					I+II	IIIв (не підлягає вируб-ню)	IIIпв (підлягає вируб-ню)	IV-VI	Разом	Ліквідна деревина		Неліквідна деревина	
										сума площ поп-х перерізів, м ²	запас м ³	сума площ поп-х перерізів, м ²	запас м ³
1	Сосна	27	22	81	4,1360	0,4949	0,0000	0,4911	5,1220	0,0000	0,0	0,0000	0,0
	Береза	13	19	81	0,0000	0,8189	0,0000	0,0804	0,8993	0,0000	0,0	0,0000	0,0
	Дуб звичайний	11	18	81	0,0000	0,3266	0,0000	0,0000	0,3266	0,0000	0,0	0,0000	0,0
середні дані	сума площ поперечних перерізів, м ²				4,1360	1,6403	0,0000	0,5715	6,3478	0,0000		0,0000	
	запас за категоріями стану, м ³				41,360	15,035	0,000	5,618	62,013		0,000		0,000
Запас усього, м ³					62,013								

Результати обробки даних вимірювань

1. Склад: Сосна, Береза, Дуб звичайний, , , , , , , , , , .

2. Повнота:

загальна фактична повнота (I–VI к. с. + вітровал):	0,3077
повнота (I–IV категорій стану, без сухоостою):	0,3024
повнота, що вирубується (IIIпв–VI категорій стану):	0,0268
до рубки (дерева I+II+IIIнв+IIIпв категорій стану):	0,2809
після рубки (дерева I+II+IIIнв категорій стану):	0,2809

- | | | | |
|---|----------------------|------------------------|--|
| 3. Запас на 1 гектар: | | 124,028 м ³ | |
| дерев, що ростуть (I+II+IIIнв+IIIпв категорій стану): | | 112,790 м ³ | |
| дерев, що всихають і сухостійних IV+V+VI категорій стану): | | 9,822 м ³ | 162 – загальна кількість дерев на ділянку |
| дерев, що підлягають вирубуванню IIIпв+IV+V+VI категорій стану): | | 11,236 м ³ | |
| 4. Запас на 1 гектар вітровалу, сніголому, захарашеності, всього: | | 0,000 м ³ | 62 – загальна кубатура на ділянку |
| у тому числі ліквідна деревина: | 0,000 м ³ | | |
| з неї підлягає прибиранню: | 0,000 м ³ | | |

	I	II	III нв	III пв	IV	V	VI	Вітровал
	0	41	15	0	4	0	1	0
	0,0000	41,3600	15,0350	0,0000	4,3870	0,0000	1,2310	0,0000

5. Характер і причини ослаблення (пошкодження), всихання, тощо:

Стовбурові шкідники

6. Висновок про потребу лісогосподарських заходів: згідно вимог п. 27 діючих санітарних правил в лісах України, затверджених постановою Кабінету Міністрів України від 27 липня 1995 року № 555, дане насадження потребує суцільної санітарної рубки.

Обстеження виконали: Лісничий

Помічник лісничого

Майстер лісу

Володимир ПОПАЧ

Іван СИЧУК

Сергій Крук

КАРТКА
пробних площ обстеження санітарного стану насаджень
Рівненська область
Філія "Березнівське лісове господарство"

Балашівське лісництво

Квартал № 39

Виділ № 2

Ділянка № 5

площа 1,0 га група віку пристигаючі походження природне бонітет 1 тип лісу ВЗДС

Номер пробної площі	Порода	Середній діаметр, см	Середня висота, см	Вік, років	Сума площ поперечних перерізів, м ²					Вітровал, сніголом, захаращеність			
					I+II	IIIв (не підлягає вируб-ню)	IIIпв (підлягає вируб-ню)	IV-VI	Разом	Ліквідна деревина		Неліквідна деревина	
										сума площ поп-х перерізів, м ²	запас м ³	сума площ поп-х перерізів, м ²	запас м ³
1	Сосна	19	21	71	7,2308	2,5396	0,0000	2,5848	12,3553	0,0048	2,1	0,0000	0,0
	Береза	16	19	71	0,0000	0,3178	0,0000	0,0000	0,3178	0,0000	0,0	0,0000	0,0
	Дуб звичайний	12	15	71	0,0000	0,2512	0,0000	0,0000	0,2512	0,0000	0,0	0,0000	0,0
середні дані	сума площ поперечних перерізів, м ²				7,2308	3,1086	0,0000	2,5848	12,9242	0,0048		0,0000	
	запас за категоріями стану, м ³				69,416	29,075	0,000	24,814	123,305		2,098		0,000
Запас усього, м ³					125,403								

Результати обробки даних вимірювань

1. Склад: Сосна, Береза, Дуб звичайний, , , , , , , , , , .

2. Повнота:

загальна фактична повнота (I–VI к. с. + вітровал):	0,2955
повнота (I–IV категорій стану, без сухостою):	0,2709
повнота, що вирубується (IIIпв–VI категорій стану):	0,0611
до рубки (дерева I+II+IIIнв+IIIпв категорій стану):	0,2345
після рубки (дерева I+II+IIIнв категорій стану):	0,2345

3. Запас на 1 гектар:

дерева, що ростуть (I+II+IIIнв+IIIпв категорій стану):	125,404 м ³
дерева, що всихають і сухостійних IV+V+VI категорій стану):	98,491 м ³
дерева, що підлягають вирубуванню IIIпв+IV+V+VI категорій стану):	24,814 м ³
	24,814 м ³

460 – загальна кількість дерев на ділянку

125 – загальна кубатура на ділянку

4. Запас на 1 гектар вітровалу, сніголому, захарашеності, всього:

у тому числі ліквідна деревина:	2,098 м ³
з неї підлягає прибиранню:	0,000 м ³

	I	II	III нв	III пв	IV	V	VI	Вітровал
	0	69	29	0	16	1	8	2
	0,0000	69,4160	29,0750	0,0000	16,0730	0,6870	8,0540	2,0980

5. Характер і причини ослаблення (пошкодження), всихання, тощо:

Стовбурові шкідники

6. Висновок про потребу лісогосподарських заходів: згідно вимог п. 27 діючих санітарних правил в лісах України, затверджених постановою Кабінету Міністрів України від 27 липня 1995 року № 555, дане насадження потребує суцільної санітарної рубки.

Обстеження виконали: Лісничий

Помічник лісничого

Майстер лісу



Володимир ПОПАЧ

Іван СИЧУК

Іван ЗАЙКО

КАРТКА
пробних площ обстеження санітарного стану насаджень
Рівненська область
Філія "Березнівське лісове господарство"

Балашівське лісництво

Квартал № 41

Виділ № 4

Ділянка № 3

площа 0,4 га група віку пристигаючі походження природне бонітет 2 тип лісу ВЗДС

Номер пробної площі	Порода	Середній діаметр, см	Середня висота, см	Вік, років	Сума площ поперечних перерізів, м ²					Вітровал, сніголом, захаращеність			
					I+II	IIIнв (не підлягає вируб-ню)	IIIпв (підлягає вируб-ню)	IV-VI	Разом	Ліквідна деревина		Неліквідна деревина	
										сума площ поп-х перерізів, м ²	запас м ³	сума площ поп-х перерізів, м ²	запас м ³
1	Сосна	21	22	66	3,0282	0,8541	0,0000	0,1206	4,0029	0,0268	5,0	0,0000	0,0
	Береза	19	19	66	0,0000	1,0073	0,0000	0,0000	1,0073	3,0000	1,2	0,0000	0,0
	Вільха	20	18	66	0,0000	0,4371	0,0000	0,0000	0,4371	0,0000	0,0	0,0000	0,0
середні дані	сума площ поперечних перерізів, м ²				3,0282	2,2985	0,0000	0,1206	5,4473	3,0268		0,0000	
	запас за категоріями стану, м ³				30,282	21,077	0,000	1,206	52,565		6,227		0,000
Запас усього, м ³					58,792								

Результати обробки даних вимірювань

1. Склад: Сосна, Береза, Вільха, , , , , , , , , , .

2. Повнота:

загальна фактична повнота (I–VI к. с. + вітровал):	0,3824
повнота (I–IV категорій стану, без сухостою):	0,3432
повнота, що вирубується (IIIпв–VI категорій стану):	0,0457
до рубки (дерева I+II+IIIнв+IIIпв категорій стану):	0,3367
після рубки (дерева I+II+IIIнв категорій стану):	0,3367

3. Запас на 1 гектар:

дерев, що ростуть (I+II+IIIнв+IIIпв категорій стану):	146,980 м ³
дерев, що всихають і сухостійних IV+V+VI категорій стану):	128,398 м ³
дерев, що підлягають вирубуванню IIIпв+IV+V+VI категорій стану):	3,015 м ³
	3,015 м ³

176 – загальна кількість дерев на ділянку

59 – загальна кубатура на ділянку

4. Запас на 1 гектар вітровалу, сніголому, захарашеності, всього:

у тому числі ліквідна деревина:	15,568 м ³
з неї підлягає прибиранню:	0,000 м ³

	I	II	III нв	III пв	IV	V	VI	Вітровал
	14	17	21	0	1	0	0	6
	13,7280	16,5540	21,0770	0,0000	1,2060	0,0000	0,0000	6,2270

5. Характер і причини ослаблення (пошкодження), всихання, тощо:

Вітровал; бурелом

6. Висновок про потребу лісгосподарських заходів: згідно вимог п. 27 діючих санітарних правил в лісах України, затверджених постановою Кабінету Міністрів України від 27 липня 1995 року № 555, дане насадження потребує суцільної санітарної рубки.

Обстеження виконали: Лісничий

Помічник лісничого

Майстер лісу

Володимир ПОПАЧ

Іван СИЧУК

Іван ЗАЙКО

КАРТКА
пробних площ обстеження санітарного стану насаджень
Рівненська область
Філія "Березнівське лісове господарство"

Балашівське лісництво

Квартал № 42

Виділ № 13

Ділянка № 4

площа 0,9 га група віку середньовікові походження штучне бонітет 2 тип лісу ВЗДС

Номер пробної площі	Порода	Середній діаметр, см	Середня висота, см	Вік, років	Сума площ поперечних перерізів, м ²					Вітровал, сніголом, захаращеність			
					I+II	IIIнв (не підлягає вируб-ню)	IIIпв (підлягає вируб-ню)	IV-VI	Разом	Ліквідна деревина		Неліквідна деревина	
										сума площ поп-х перерізів, м ²	запас м ³	сума площ поп-х перерізів, м ²	запас м ³
1	Сосна	19	21	56	4,4324	0,8038	0,0000	0,0804	5,3166	0,0183	7,3	0,0000	0,0
	Вільха	16	21	56	0,0000	0,4409	0,0000	0,0000	0,4409	2,0000	0,4	0,0000	0,0
	Береза	14	21	56	0,0000	0,5665	0,0000	0,0000	0,5665	2,0000	0,2	0,0000	0,0
	Осика	22	20	56	0,0000	0,5740	0,0000	0,0000	0,5740	1,0000	0,3	0,0000	0,0
середні дані	сума площ поперечних перерізів, м ²				4,4324	2,3851	0,0000	0,0804	6,8980	5,0183		0,0000	
	запас за категоріями стану, м ³				42,551	22,668	0,000	0,772	65,991		8,151		0,000
Запас усього, м ³					74,142								

Результати обробки даних вимірювань

1. Склад: Сосна, Вільха, Береза, Осика, , , , , , , , , ,

2. Повнота:

загальна фактична повнота (I–VI к. с. + вітровал):	0,2040
повнота (I–IV категорій стану, без сухостою):	0,1826
повнота, що вирубується (III пв–VI категорій стану):	0,0234
до рубки (дерева I+II+III нв+III пв категорій стану):	0,1806
після рубки (дерева I+II+III нв категорій стану):	0,1806

3. Запас на 1 гектар:

дерев, що ростуть (I+II+III нв+III пв категорій стану):	82,380 м ³
дерев, що всихають і сухостійних IV+V+VI категорій стану):	72,466 м ³
дерев, що підлягають вирубуванню III пв+IV+V+VI категорій стану):	0,858 м ³
	0,858 м ³

267 – загальна кількість дерев на ділянку

74 – загальна кубатура на ділянку

4. Запас на 1 гектар вітровалу, сніголому, захарашеності, всього:

у тому числі ліквідна деревина:	9,057 м ³
з неї підлягає прибиранню:	0,000 м ³

	I	II	III нв	III пв	IV	V	VI	Вітровал
	2	40	23	0	1	0	0	8
	2,3870	40,1640	22,6680	0,0000	0,7720	0,0000	0,0000	8,1510

5. Характер і причини ослаблення (пошкодження), всихання, тощо:

Вітровал; бурелом

6. Висновок про потребу лісгосподарських заходів: згідно вимог п. 27 діючих санітарних правил в лісах України, затверджених постановою Кабінету Міністрів України від 27 липня 1995 року № 555, дане насадження потребує суцільної санітарної рубки.

Обстеження виконали: Лісничий

Помічник лісничого

Майстер лісу

Володимир ПОПАЧ

Іван СИЧУК

Іван ЗАЙКО

КАРТКА
пробних площ обстеження санітарного стану насаджень
Рівненська область
Філія "Березнівське лісове господарство"

Балашівське лісництво

Квартал № 50

Виділ № 31

площа 0,4 га група віку пристигаючі походження природне бонітет 2 тип лісу ВЗДС

Номер пробної площі	Порода	Середній діаметр, см	Середня висота, см	Вік, років	Сума площ поперечних перерізів, м ²					Вітровал, сніголом, захаращеність			
					I+II	IIIв (не підлягає вируб-ню)	IIIпв (підлягає вируб-ню)	IV-VI	Разом	Ліквідна деревина		Неліквідна деревина	
										сума площ поп-х перерізів, м ²	запас м ³	сума площ поп-х перерізів, м ²	запас м ³
1	Сосна	15	21	73	1,0776	1,0236	0,0000	0,0867	2,1880	0,0158	2,8	0,0000	0,0
	Береза	13	15	73	0,0000	0,0427	0,0000	0,0000	0,0427	0,0000	0,0	0,0000	0,0
середні дані	сума площ поперечних перерізів, м ²				1,0776	1,0663	0,0000	0,0867	2,2307	0,0158		0,0000	
	запас за категоріями стану, м ³				10,345	10,134	0,000	0,832	21,311		2,785		0,000
Запас усього, м ³					24,096								

КАРТКА
пробних площ обстеження санітарного стану насаджень
Рівненська область
Філія "Березнівське лісове господарство"

Балашівське лісництво

Квартал № 51

Виділ № 27

Ділянка № 2

площа 1,0 га група віку пристигаючі походження природне бонітет 1 тип лісу ВЗДС

Номер пробної площі	Порода	Середній діаметр, см	Середня висота, см	Вік, років	Сума площ поперечних перерізів, м ²					Вітровал, сніголом, захарашеність			
					I+II	IIIв (не підлягає вируб-ню)	IIIпв (підлягає вируб-ню)	IV-VI	Разом	Ліквідна деревина		Неліквідна деревина	
										сума площ поп-х перерізів, м ²	запас м ³	сума площ поп-х перерізів, м ²	запас м ³
1	Сосна	22	22	71	6,9796	1,4004	0,0000	0,5049	8,8849	0,0111	5,2	0,0000	0,0
	Береза	18	19	71	0,0000	1,7182	0,0000	0,0000	1,7182	6,0000	1,5	0,0000	0,0
	Осика	25	21	71	0,0000	3,4892	0,0000	0,2324	3,7215	4,0000	1,6	0,0000	0,0
середні дані	сума площ поперечних перерізів, м ²				6,9796	6,6078	0,0000	0,7373	14,3247	10,0111		0,0000	
	запас за категоріями стану, м ³				69,796	62,620	0,000	7,280	139,696		8,309		0,000
Запас усього, м ³					148,005								

Результати обробки даних вимірювань

1. Склад: Сосна, Береза, Осика, , , , , , , , , , , , , .

2. Повнота:

загальна фактична повнота (I–VI к. с. + вітровал):	0,3719
повнота (I–IV категорій стану, без сухостою):	0,3503
повнота, що вирубується (III пв–VI категорій стану):	0,0386
до рубки (дерева I+II+III нв+III пв категорій стану):	0,3333
після рубки (дерева I+II+III нв категорій стану):	0,3333

3. Запас на 1 гектар:

дерева, що ростуть (I+II+III нв+III пв категорій стану):	148,005 м ³
дерева, що всихають і сухостійних IV+V+VI категорій стану):	132,416 м ³
дерева, що підлягають вирубуванню III пв+IV+V+VI категорій стану):	7,280 м ³
	7,280 м ³

357 – загальна кількість дерев на ділянку

148 – загальна кубатура на ділянку

4. Запас на 1 гектар вітровалу, сніголому, захарашеності, всього:

у тому числі ліквідна деревина:	8,309 м ³
з неї підлягає прибиранню:	0,000 м ³

	I	II	III нв	III пв	IV	V	VI	Вітровал
	8	62	63	0	7	0	0	8
	8,1640	61,6320	62,6200	0,0000	7,2800	0,0000	0,0000	8,3090

5. Характер і причини ослаблення (пошкодження), всихання, тощо:

Вітровал; бурелом

6. Висновок про потребу лісгосподарських заходів: згідно вимог п. 27 діючих санітарних правил в лісах України, затверджених постановою Кабінету Міністрів України від 27 липня 1995 року № 555, дане насадження потребує суцільної санітарної рубки.

Обстеження виконали: Лісничий

Помічник лісничого

Майстер лісу

Володимир ПОПАЧ

Іван СИЧУК

Дмитро ЮРКОВЕЦЬ

КАРТКА
пробних площ обстеження санітарного стану насаджень
Рівненська область
Філія "Березнівське лісове господарство"

Балашівське лісництво

Квартал № 52

Виділ № 1

Ділянка № 2

площа 0,6 га група віку пристигаючі походження природне бонітет 2 тип лісу В2ДС

Номер пробної площі	Порода	Середній діаметр, см	Середня висота, см	Вік, років	Сума площ поперечних перерізів, м ²					Вітровал, сніголом, захаращеність			
					I+II	IIIв (не підлягає вируб-ню)	IIIпв (підлягає вируб-ню)	IV-VI	Разом	Ліквідна деревина		Неліквідна деревина	
										сума площ поп-х перерізів, м ²	запас м ³	сума площ поп-х перерізів, м ²	запас м ³
1	Сосна	18	19	71	3,1262	0,9257	0,0000	0,0000	4,0519	0,0191	4,4	0,0000	0,0
	Береза	17	18	71	0,0000	0,1181	0,0000	0,0804	0,1984	0,0000	0,0	0,0000	0,0
	Осика	22	17	71	0,0000	0,0314	0,0000	0,0000	0,0314	0,0000	0,0	1,0000	0,4
середні дані	сума площ поперечних перерізів, м ²				3,1262	1,0751	0,0000	0,0804	4,2817	0,0191		1,0000	
	запас за категоріями стану, м ³				27,510	9,389	0,000	0,675	37,574		4,443		0,362
Запас усього, м ³					42,379								

Результати обробки даних вимірювань

1. Склад: Сосна, Береза, Осика, , , , , , , , , .

2. Повнота:

загальна фактична повнота (I–VI к. с. + вітровал): 0,1885
 повнота (I–IV категорій стану, без сухостою): 0,1672
 повнота, що вирубується (IIIпв–VI категорій стану): 0,0263
 до рубки (дерева I+II+IIIнв+IIIпв категорій стану): 0,1623
 після рубки (дерева I+II+IIIнв категорій стану): **0,1623**

3. Запас на 1 гектар:

дерев, що ростуть (I+II+IIIнв+IIIпв категорій стану): 70,632 м³
 61,498 м³
 дерев, що всихають і сухостійних IV+V+VI категорій стану): 0,000 м³
 1,125 м³
 дерев, що підлягають вирубуванню IIIпв+IV+V+VI категорій стану): 8,008 м³

182 – загальна кількість дерев на ділянку

42 – загальна кубатура на ділянку

4. Запас на 1 гектар вітровалу, сніголому, захарашеності, всього:

у тому числі ліквідна деревина: 7,405 м³
 з неї підлягає прибиранню: 0,603 м³

	I	II	III нв	III пв	IV	V	VI	Вітровал
	0	28	9	0	1	0	0	4
	0,0000	27,5100	9,3890	0,0000	0,6750	0,0000	0,0000	4,4430

5. Характер і причини ослаблення (пошкодження), всихання, тощо:

Вітровал; бурелом

6. Висновок про потребу лісогосподарських заходів: згідно вимог п. 27 діючих санітарних правил в лісах України, затверджених постановою Кабінету Міністрів України від 27 липня 1995 року № 555, дане насадження потребує суцільної санітарної рубки.

Обстеження виконали: Лісничий

Помічник лісничого

Майстер лісу

Володимир ПОПАЧ

Іван СИЧУК

Дмитро ЮРКОВЕЦЬ

КАРТКА
пробних площ обстеження санітарного стану насаджень
Рівненська область
Філія "Березнівське лісове господарство"

Балашівське лісництво

Квартал № 61

Виділ № 5

Ділянка № 2

площа 0,5 га група віку стигли походження природне бонітет 1 тип лісу ВЗДС

Номер пробної площі	Порода	Середній діаметр, см	Середня висота, см	Вік, років	Сума площ поперечних перерізів, м ²					Вітровал, сніголом, захараченість			
					I+II	IIIв (не підлягає вируб-ню)	IIIпв (підлягає вируб-ню)	IV-VI	Разом	Ліквідна деревина		Неліквідна деревина	
										сума площ поп-х перерізів, м ²	запас м ³	сума площ поп-х перерізів, м ²	запас м ³
1	Сосна	20	21	81	1,6064	0,5049	0,0000	0,0000	2,1113	0,0309	6,8	0,0000	0,0
	Береза	15	18	81	0,0000	0,2839	0,0000	0,0804	0,3642	1,0000	0,3	0,0000	0,0
середні дані	сума площ поперечних перерізів, м ²				1,6064	0,7888	0,0000	0,0804	2,4756	1,0309		0,0000	
	запас за категоріями стану, м ³				15,422	7,231	0,000	0,675	23,328		7,077		0,000
Запас усього, м ³					30,405								

Результати обробки даних вимірювань

1. Склад: Сосна, Береза, , , , , , , , , , .

2. Повнота:

загальна фактична повнота (I–VI к. с. + вітровал):	0,1521
повнота (I–IV категорій стану, без сухоостою):	0,1189
повнота, що вирубується (III пв–VI категорій стану):	0,0392
до рубки (дерева I+II+III нв+III пв категорій стану):	0,1130
після рубки (дерева I+II+III нв категорій стану):	0,1130

3. Запас на 1 гектар:

дерев, що ростуть (I+II+III нв+III пв категорій стану):	60,812 м ³
дерев, що всихають і сухостійних IV+V+VI категорій стану):	45,306 м ³
дерев, що підлягають вирубуванню III пв+IV+V+VI категорій стану):	0,000 м ³
	1,350 м ³
	14,154 м ³

99 – загальна кількість дерев на ділянку

30 – загальна кубатура на ділянку

4. Запас на 1 гектар вітровалу, сніголому, захарашеності, всього:

у тому числі ліквідна деревина:	14,154 м ³
з неї підлягає прибиранню:	0,000 м ³

	I	II	III нв	III пв	IV	V	VI	Вітровал
	0	15	7	0	1	0	0	7
	0,0000	15,4220	7,2310	0,0000	0,6750	0,0000	0,0000	7,0770

5. Характер і причини ослаблення (пошкодження), всихання, тощо:

Вітровал; бурелом

6. Висновок про потребу лісогосподарських заходів: згідно вимог п. 27 діючих санітарних правил в лісах України, затверджених постановою Кабінету Міністрів України від 27 липня 1995 року № 555, дане насадження потребує суцільної санітарної рубки.

Обстеження виконали: Лісничий

Володимир ПОПАЧ

Помічник лісничого

Іван СИЧУК

Майстер лісу

Дмитро ЮРКОВЕЦЬ

КАРТКА
пробних площ обстеження санітарного стану насаджень
Рівненська область
Філія "Березнівське лісове господарство"

Балашівське лісництво

Квартал № 63

Виділ № 1

Ділянка № 3

площа 1,0 га група віку пристигаючі походження природне бонітет 1a тип лісу ВЗДС

Номер пробної площі	Порода	Середній діаметр, см	Середня висота, см	Вік, років	Сума площ поперечних перерізів, м ²					Вітровал, сніголом, захаращеність			
					I+II	IIIв (не підлягає вируб-ню)	IIIпв (підлягає вируб-ню)	IV-VI	Разом	Ліквідна деревина		Неліквідна деревина	
										сума площ поп-х перерізів, м ²	запас м ³	сума площ поп-х перерізів, м ²	запас м ³
1	Сосна	17	21	61	6,1632	1,2372	0,0000	0,1030	7,5033	0,0183	8,0	0,0000	0,0
	Береза	16	18	61	0,0000	1,3967	0,0000	0,0000	1,3967	4,0000	0,8	0,0000	0,0
	Осика	16	17	61	0,0000	0,3517	0,0000	0,0000	0,3517	0,0000	0,0	0,0000	0,0
середні дані	сума площ поперечних перерізів, м ²				6,1632	2,9855	0,0000	0,1030	9,2517	4,0183		0,0000	
	запас за категоріями стану, м ³				59,167	26,422	0,000	0,989	86,578		8,833		0,000
Запас усього, м ³					95,411								

Результати обробки даних вимірювань

1. Склад: Сосна, Береза, Осика, , , , , , , , , ,

2. Повнота:

загальна фактична повнота (I–VI к. с. + вітровал): 0,2470
 повнота (I–IV категорій стану, без сухостою): 0,2252
 повнота, що вирубується (IIIпв–VI категорій стану): 0,0240
 до рубки (дерева I+II+IIIнв+IIIпв категорій стану): 0,2230
 після рубки (дерева I+II+IIIнв категорій стану): **0,2230**

3. Запас на 1 гектар:

дерев, що ростуть (I+II+IIIнв+IIIпв категорій стану): 95,410 м³
 85,589 м³
 дерев, що всихають і сухостійних IV+V+VI категорій стану): 0,989 м³
 дерев, що підлягають вирубуванню IIIпв+IV+V+VI категорій стану): 0,989 м³

432 – загальна кількість дерев на ділянку

95 – загальна кубатура на ділянку

4. Запас на 1 гектар вітровалу, сніголому, захарашеності, всього:

у тому числі ліквідна деревина: 8,833 м³
 з неї підлягає прибиранню: 0,000 м³

	I	II	III нв	III пв	IV	V	VI	Вітровал
	10	50	26	0	1	0	0	9
	9,5860	49,5810	26,4220	0,0000	0,9890	0,0000	0,0000	8,8330

5. Характер і причини ослаблення (пошкодження), всихання, тощо:

Вітровал; бурелом

6. Висновок про потребу лісгосподарських заходів: згідно вимог п. 27 діючих санітарних правил в лісах України, затверджених постановою Кабінету Міністрів України від 27 липня 1995 року № 555, дане насадження потребує суцільної санітарної рубки.

Обстеження виконали: Лісничий

Помічник лісничого

Майстер лісу

Володимир ПОПАЧ

Іван СИЧУК

Дмитро ЮРКОВЕЦЬ

КАРТКА
пробних площ обстеження санітарного стану насаджень
Рівненська область
Філія "Березнівське лісове господарство"

Балашівське лісництво

Квартал № 63

Виділ № 10

Ділянка № 1

площа 0,8 га група віку середньовікові походження штучне бонітет 2 тип лісу С3

Номер пробної площі	Порода	Середній діаметр, см	Середня висота, см	Вік, років	Сума площ поперечних перерізів, м ²					Вітровал, сніголом, захаращеність			
					I+II	IIIв (не підлягає вируб-ню)	IIIпв (підлягає вируб-ню)	IV-VI	Разом	Ліквідна деревина		Неліквідна деревина	
										сума площ поп-х перерізів, м ²	запас м ³	сума площ поп-х перерізів, м ²	запас м ³
1	Сосна	19	21	56	3,6449	2,0737	0,0000	0,1005	5,8190	0,0161	5,7	0,0000	0,0
	Береза	13	18	56	0,0000	1,7333	0,0000	0,0000	1,7333	6,0000	0,9	0,0000	0,0
	Осика	19	18	56	0,0000	1,3540	0,0000	0,1017	1,4557	2,0000	0,9	8,0000	2,4
	Вільха	15	16	56	0,0000	0,1030	0,0000	0,0000	0,1030	0,0000	0,0	0,0000	0,0
				10									
середні дані	сума площ поперечних перерізів, м ²				3,6449	5,2639	0,0000	0,2022	9,1110	8,0161		8,0000	
	запас за категоріями стану, м ³				34,991	46,623	0,000	1,820	83,434		7,516		2,353
Запас усього, м ³					93,303								

Результати обробки даних вимірювань

1. Склад: Сосна, Береза, Осика, Вільха, , , , , , , , , .

2. Повнота:

загальна фактична повнота (I–VI к. с. + вітровал):	0,3299
повнота (I–IV категорій стану, без сухостою):	0,2950
повнота, що вирубується (IIIпв–VI категорій стану):	0,0412
до рубки (дерев I+II+IIIнв+IIIпв категорій стану):	0,2886
після рубки (дерев I+II+IIIнв категорій стану):	0,2886

3. Запас на 1 гектар:

дерев, що ростуть (I+II+IIIнв+IIIпв категорій стану):	116,629 м ³
дерев, що всихають і сухостійних IV+V+VI категорій стану):	102,018 м ³
дерев, що підлягають вирубуванню IIIпв+IV+V+VI категорій стану):	2,275 м ³
	2,275 м ³

393 – загальна кількість дерев на ділянку

91 – загальна кубатура на ділянку

4. Запас на 1 гектар вітровалу, сніголому, захарашеності, всього:

у тому числі ліквідна деревина:	9,395 м ³	I	II	III нв	III пв	IV	V	VI	Вітровал
з неї підлягає прибиранню:	2,941 м ³	0	35	47	0	2	0	0	8

0,0000 34,9910 46,6230 0,0000 1,8200 0,0000 0,0000 7,5160

5. Характер і причини ослаблення (пошкодження), всихання, тощо:

Вітровал; бурелом

6. Висновок про потребу лісгосподарських заходів: згідно вимог п. 27 діючих санітарних правил в лісах України, затверджених постановою Кабінету Міністрів України від 27 липня 1995 року № 555, дане насадження потребує суцільної санітарної рубки.

Обстеження виконали: Лісничий

Помічник лісничого

Майстер лісу

Володимир ПОПАЧ

Іван СИЧУК

Дмитро ЮРКОВЕЦЬ

КАРТКА
пробних площ обстеження санітарного стану насаджень
Рівненська область
Філія "Березнівське лісове господарство"

Балашівське лісництво

Квартал № 68

Виділ № 2

Ділянка № 1

площа 0,2 га група віку пристигаючі походження природне бонітет 1 тип лісу ВЗДС

Номер пробної площі	Порода	Середній діаметр, см	Середня висота, см	Вік, років	Сума площ поперечних перерізів, м ²					Вітровал, сніголом, захарашеність			
					I+II	IIIв (не підлягає вируб-ню)	IIIпв (підлягає вируб-ню)	IV-VI	Разом	Ліквідна деревина		Неліквідна деревина	
										сума площ поп-х перерізів, м ²	запас м ³	сума площ поп-х перерізів, м ²	запас м ³
1	Сосна	22	21	71	2,4630	0,3592	0,0000	0,2625	3,0847	0,0530	4,7	0,0000	0,0
	Береза	15	18	71	0,0000	0,4044	0,0000	0,0000	0,4044	3,0000	0,4	0,0000	0,0
середні дані	сума площ поперечних перерізів, м ²				2,4630	0,7636	0,0000	0,2625	3,4892	3,0530		0,0000	
	запас за категоріями стану, м ³				23,645	6,845	0,000	2,520	33,010		5,025		0,000
Запас усього, м ³					38,035								

КАРТКА
пробних площ обстеження санітарного стану насаджень
Рівненська область
Філія "Березнівське лісове господарство"

Балашівське лісництво

Квартал № 15

Виділ № 11

Ділянка № 1

площа 0,3 га група віку пристигаючі походження природне бонітет 2 тип лісу ВЗДС

Номер пробної площі	Порода	Середній діаметр, см	Середня висота, см	Вік, років	Сума площ поперечних перерізів, м ²					Вітровал, сніголом, захаращеність			
					I+II	IIIв (не підлягає вируб-ню)	IIIпв (підлягає вируб-ню)	IV-VI	Разом	Ліквідна деревина		Неліквідна деревина	
										сума площ поп-х перерізів, м ²	запас м ³	сума площ поп-х перерізів, м ²	запас м ³
1	Сосна	23	20	68	1,5788	0,3969	0,0000	0,3517	2,3274	0,0000	0,0	0,0000	0,0
	Береза	15	16	68	0,0000	0,1683	0,0000	0,0000	0,1683	0,0000	0,0	0,0000	0,0
середні дані	сума площ поперечних перерізів, м ²				1,5788	0,5652	0,0000	0,3517	2,4957	0,0000		0,0000	
	запас за категоріями стану, м ³				14,525	4,930	0,000	3,236	22,691		0,000		0,000
Запас усього, м ³					22,691								

Результати обробки даних вимірювань

1. Склад: Сосна, Береза, , , , , , , , , , .

2. Повнота:

загальна фактична повнота (I–VI к. с. + вітровал):	0,1945
повнота (I–IV категорій стану, без сухостою):	0,1804
повнота, що вирубується (III пв–VI категорій стану):	0,0261
до рубки (дерева I+II+III нв+III пв категорій стану):	0,1684
після рубки (дерева I+II+III нв категорій стану):	0,1684

3. Запас на 1 гектар:

дерев, що ростуть (I+II+III нв+III пв категорій стану):	75,637 м ³
дерев, що всихають і сухостійних IV+V+VI категорій стану):	64,850 м ³
дерев, що підлягають вирубуванню III пв+IV+V+VI категорій стану):	10,787 м ³
дерев, що підлягають вирубуванню III пв+IV+V+VI категорій стану):	10,787 м ³

65 – загальна кількість дерев на ділянку

23 – загальна кубатура на ділянку

4. Запас на 1 гектар вітровалу, сніголому, захарашеності, всього:

у тому числі ліквідна деревина:	0,000 м ³
з неї підлягає прибиранню:	0,000 м ³

	I	II	III нв	III пв	IV	V	VI	Вітровал
	1	13	5	0	1	0	2	0
	1,2480	13,2770	4,9300	0,0000	1,4910	0,0000	1,7450	0,0000

5. Характер і причини ослаблення (пошкодження), всихання, тощо:

Стовбурові шкідники

6. Висновок про потребу лісгосподарських заходів: згідно вимог п. 27 діючих санітарних правил в лісах України, затверджених постановою Кабінету Міністрів України від 27 липня 1995 року № 555, дане насадження потребує суцільної санітарної рубки.

Обстеження виконали: Лісничий

Помічник лісничого

Майстер лісу

Володимир ПОПАЧ

Іван СИЧУК

Юрій МИРОНЕЦЬ

КАРТКА
пробних площ обстеження санітарного стану насаджень
Рівненська область
Філія "Березнівське лісове господарство"

Балашівське лісництво

Квартал № 50

Виділ № 12

Ділянка № 1

площа 0,8 га група віку пристигаючі походження природне бонітет 2 тип лісу ВЗДС

Номер пробної площі	Порода	Середній діаметр, см	Середня висота, см	Вік, років	Сума площ поперечних перерізів, м ²					Вітровал, сніголом, захараченість			
					I+II	IIIв (не підлягає вируб-ню)	IIIпв (підлягає вируб-ню)	IV-VI	Разом	Ліквідна деревина		Неліквідна деревина	
										сума площ поп-х перерізів, м ²	запас м ³	сума площ поп-х перерізів, м ²	запас м ³
1	Сосна	21	20	76	4,1398	1,2573	0,0000	0,2374	5,6344	0,0117	3,9	0,0000	0,0
	Береза	16	18	76	0,0000	1,1781	0,0000	0,0000	1,1781	5,0000	0,8	0,0000	0,0
	Осика	40	21	76	0,0000	0,1256	0,0000	0,0000	0,1256	0,0000	0,0	0,0000	0,0
	Дуб звичайний	14	15	76	0,0000	0,2098	0,0000	0,0000	0,2098	0,0000	0,0	0,0000	0,0
середні дані	сума площ поперечних перерізів, м ²				4,1398	2,7707	0,0000	0,2374	7,1479	5,0117		0,0000	
	запас за категоріями стану, м ³				38,086	24,255	0,000	2,184	64,525		4,631		0,000
Запас усього, м ³					69,156								

Результати обробки даних вимірювань

1. Склад: Сосна, Береза, Осика, Дуб звичайний, , , , , , , , .

2. Повнота:

загальна фактична повнота (I–VI к. с. + вітровал):	0,2415
повнота (I–IV категорій стану, без сухостою):	0,2257
повнота, що вирубується (III пв–VI категорій стану):	0,0225
до рубки (дерева I+II+III нв+III пв категорій стану):	0,2191
після рубки (дерева I+II+III нв категорій стану):	0,2191

3. Запас на 1 гектар:

дерев, що ростуть (I+II+III нв+III пв категорій стану):	86,445 м ³
дерев, що всихають і сухостійних IV+V+VI категорій стану):	77,926 м ³
дерев, що підлягають вирубуванню III пв+IV+V+VI категорій стану):	2,730 м ³
	2,730 м ³

241 – загальна кількість дерев на ділянку

4. Запас на 1 гектар вітровалу, сніголому, захарашеності, всього:

у тому числі ліквідна деревина:	5,789 м ³
з неї підлягає прибиранню:	0,000 м ³

69 – загальна кубатура на ділянку

	I	II	III нв	III пв	IV	V	VI	Вітровал
	2	36	24	0	2	0	0	5
	2,3110	35,7750	24,2550	0,0000	2,1840	0,0000	0,0000	4,6310

5. Характер і причини ослаблення (пошкодження), всихання, тощо:

Вітровал; бурелом

6. Висновок про потребу лісгосподарських заходів: згідно вимог п. 27 діючих санітарних правил в лісах України, затверджених постановою Кабінету Міністрів України від 27 липня 1995 року № 555, дане насадження потребує суцільної санітарної рубки.

Обстеження виконали: Лісничий

Помічник лісничого

Майстер лісу



Володимир ПОПАЧ

Іван СИЧУК

Дмитро ЮРКОВЕЦЬ

КАРТКА
пробних площ обстеження санітарного стану насаджень
Рівненська область
Філія "Березнівське лісове господарство"

Балашівське лісництво

Квартал № 50

Виділ № 16

Ділянка № 2

площа 0,5 га група віку пристигаючі походження природне бонітет 2 тип лісу СЗВлч

Номер пробної площі	Порода	Середній діаметр, см	Середня висота, см	Вік, років	Сума площ поперечних перерізів, м ²					Вітровал, сніголом, захаращеність			
					I+II	IIIв (не підлягає вируб-ню)	IIIпв (підлягає вируб-ню)	IV-VI	Разом	Ліквідна деревина		Неліквідна деревина	
										сума площ поп-х перерізів, м ²	запас м ³	сума площ поп-х перерізів, м ²	запас м ³
1	Сосна	19	19	61	1,3301	0,6820	0,0000	0,0000	2,0121	0,0057	1,1	0,0000	0,0
	Береза	19	18	61	0,0000	1,5625	0,0000	0,0000	1,5625	3,0000	0,6	0,0000	0,0
	Осика	29	19	61	0,0000	0,7184	0,0000	0,1256	0,8440	2,0000	0,8	0,0000	0,0
	Дуб звичайний	14	16	61	0,0603	0,5137	0,0000	0,0000	0,5740	0,0000	0,0	0,0000	0,0
	Вільха	12	12	61	0,0000	0,0477	0,0000	0,0000	0,0477	0,0000	0,0	0,0000	0,0
	середні дані	сума площ поперечних перерізів, м ²				1,3904	3,5243	0,0000	0,1256	5,0403	5,0057		0,0000
запас за категоріями стану, м ³					12,186	29,834	0,000	1,105	43,125		2,545		0,000
Запас усього, м ³					45,670								

Результати обробки даних вимірювань

1. Склад: Сосна, Береза, Осика, Дуб звичайний, Вільха, , , , , , , .

2. Повнота:

загальна фактична повнота (I–VI к. с. + вітровал): 0,3195
 повнота (I–IV категорій стану, без сухостою): 0,3031
 повнота, що вирубується (IIIпв–VI категорій стану): 0,0233
 до рубки (дерева I+II+IIIнв+IIIпв категорій стану): 0,2962
 після рубки (дерева I+II+IIIнв категорій стану): **0,2962**

3. Запас на 1 гектар:

дерев, що ростуть (I+II+IIIнв+IIIпв категорій стану): 91,340 м³
 84,040 м³
 дерев, що всихають і сухостійних IV+V+VI категорій стану): 2,210 м³
 дерев, що підлягають вирубуванню IIIпв+IV+V+VI категорій стану): 2,210 м³

171 – загальна кількість дерев на ділянку

4. Запас на 1 гектар вітровалу, сніголому, захарашеності, всього:

у тому числі ліквідна деревина: 5,090 м³
 з неї підлягає прибиранню: 0,000 м³
 5,090 м³

46 – загальна кубатура на ділянку

	I	II	III нв	III пв	IV	V	VI	Вітровал
	6	6	30	0	1	0	0	3
	6,0020	6,1840	29,8340	0,0000	1,1050	0,0000	0,0000	2,5450

5. Характер і причини ослаблення (пошкодження), всихання, тощо:

Вітровал; бурелом

6. Висновок про потребу лісгосподарських заходів: згідно вимог п. 27 діючих санітарних правил в лісах України, затверджених постановою Кабінету Міністрів України від 27 липня 1995 року № 555, дане насадження потребує суцільної санітарної рубки.

Обстеження виконали: Лісничий

Помічник лісничого

Майстер лісу

Володимир ПОПАЧ

Іван СИЧУК

Дмитро ЮРКОВЕЦЬ

КАРТКА
пробних площ обстеження санітарного стану насаджень
Рівненська область
Філія "Березнівське лісове господарство"

Балашівське лісництво

Квартал № 59

Виділ № 4

Ділянка № 1

площа 1,0 га група віку пристигаючі походження природне бонітет 2 тип лісу ВЗДС

Номер пробної площі	Порода	Середній діаметр, см	Середня висота, см	Вік, років	Сума площ поперечних перерізів, м ²					Вітровал, сніголом, захаращеність			
					I+II	IIIв (не підлягає вируб-ню)	IIIпв (підлягає вируб-ню)	IV-VI	Разом	Ліквідна деревина		Неліквідна деревина	
										сума площ поп-х перерізів, м ²	запас м ³	сума площ поп-х перерізів, м ²	запас м ³
1	Сосна	15	19	71	3,3184	1,7144	0,0000	0,0967	5,1295	0,0091	3,5	0,0000	0,0
	Береза	11	18	71	0,0000	0,7423	0,0000	0,0000	0,7423	3,0000	0,5	0,0000	0,0
	Дуб звичайний	8	8	71	0,0000	0,0301	0,0000	0,0000	0,0301	0,0000	0,0	0,0000	0,0
середні дані	сума площ поперечних перерізів, м ²				3,3184	2,4869	0,0000	0,0967	5,9019	3,0091		0,0000	
	запас за категоріями стану, м ³				29,201	21,461	0,000	0,851	51,513		4,065		0,000
Запас усього, м ³		55,578											

Результати обробки даних вимірювань

1. Склад: Сосна, Береза, Дуб звичайний, , , , , , , , , , , , .

2. Повнота:

загальна фактична повнота (I–VI к. с. + вітровал):	0,1571
повнота (I–IV категорій стану, без сухоостою):	0,1457
повнота, що вирубується (III пв–VI категорій стану):	0,0137
до рубки (дерева I+II+III нв+III пв категорій стану):	0,1435
після рубки (дерева I+II+III нв категорій стану):	0,1435

3. Запас на 1 гектар:

дерев, що ростуть (I+II+III нв+III пв категорій стану):	55,579 м ³
дерев, що всихають і сухостійних IV+V+VI категорій стану):	50,662 м ³
дерев, що підлягають вирубуванню III пв+IV+V+VI категорій стану):	0,851 м ³
у тому числі ліквідна деревина:	0,851 м ³
з неї підлягає прибиранню:	4,065 м ³

360 – загальна кількість дерев на ділянку

56 – загальна кубатура на ділянку

4. Запас на 1 гектар вітровалу, сніголому, захарашеності, всього:

у тому числі ліквідна деревина:	4,065 м ³
з неї підлягає прибиранню:	0,000 м ³

	I	II	III нв	III пв	IV	V	VI	Вітровал
	15	14	21	0	1	0	0	4
	15,0870	14,1140	21,4610	0,0000	0,8510	0,0000	0,0000	4,0650

5. Характер і причини ослаблення (пошкодження), всихання, тощо:

Вітровал; бурелом

6. Висновок про потребу лісогосподарських заходів: згідно вимог п. 27 діючих санітарних правил в лісах України, затверджених постановою Кабінету Міністрів України від 27 липня 1995 року № 555, дане насадження потребує суцільної санітарної рубки.

Обстеження виконали: Лісничий

Помічник лісничого

Майстер лісу



Володимир ПОПАЧ

Іван СИЧУК

Петро ІВАНЧУК

КАРТКА
пробних площ обстеження санітарного стану насаджень
Рівненська область
Філія "Березнівське лісове господарство"

Балашівське лісництво

Квартал № 23

Виділ № 25

Ділянка № 1

площа 1,0 га група віку пристигаючі походження природне бонітет 2 тип лісу ВЗДС

Номер пробної площі	Порода	Середній діаметр, см	Середня висота, см	Вік, років	Сума площ поперечних перерізів, м ²					Вітровал, сніголом, захаращеність			
					I+II	IIIнв (не підлягає вируб-ню)	IIIпв (підлягає вируб-ню)	IV-VI	Разом	Ліквідна деревина		Неліквідна деревина	
										сума площ поп-х перерізів, м ²	запас м ³	сума площ поп-х перерізів, м ²	запас м ³
1	Сосна	27	21	75	4,6196	0,9407	0,0000	1,7509	7,3112	0,0000	0,0	0,0000	0,0
	Дуб звичайний	15	20	75	0,0000	0,4321	0,0000	0,0000	0,4321	0,0000	0,0	2,0000	4,1
	Береза	12	18	75	0,0000	0,4986	0,0000	0,0000	0,4986	0,0000	0,0	0,0000	0,0
	Ялина	19	18	75	0,1507	0,0000	0,0000	0,0000	0,1507	0,0000	0,0	0,0000	0,0
середні дані	сума площ поперечних перерізів, м ²				4,7703	1,8714	0,0000	1,7509	8,3926	0,0000		2,0000	
	запас за категоріями стану, м ³				45,677	17,394	0,000	16,808	79,879		0,000		4,101
Запас усього, м ³		83,980											

Результати обробки даних вимірювань

1. Склад: Сосна, Дуб звичайний, Береза, Ялина, , , , , , , , .

2. Повнота:

загальна фактична повнота (I–VI к. с. + вітровал): 0,2102
 повнота (I–IV категорій стану, без сухостою): 0,1884
 повнота, що вирубується (III пв–VI категорій стану): 0,0526
 до рубки (дерева I+II+III нв+III пв категорій стану): 0,1575
 після рубки (дерева I+II+III нв категорій стану): **0,1575**

3. Запас на 1 гектар:

дерев, що ростуть (I+II+III нв+III пв категорій стану): 83,980 м³
 63,071 м³
 дерев, що всихають і сухостійних IV+V+VI категорій стану): 16,808 м³
 16,808 м³
 дерев, що підлягають вирубуванню III пв+IV+V+VI категорій стану): 16,808 м³
 4,101 м³

192 – загальна кількість дерев на ділянку

80 – загальна кубатура на ділянку

4. Запас на 1 гектар вітровалу, сніголому, захарашеності, всього:

у тому числі ліквідна деревина: 0,000 м³
 з неї підлягає прибиранню: 4,101 м³

	I	II	III нв	III пв	IV	V	VI	Вітровал
	0	46	17	0	14	0	3	0
	0,0000	45,6770	17,3940	0,0000	13,6010	0,0000	3,2070	0,0000

5. Характер і причини ослаблення (пошкодження), всихання, тощо:

Стовбурові шкідники

6. Висновок про потребу лісгосподарських заходів: згідно вимог п. 27 діючих санітарних правил в лісах України, затверджених постановою Кабінету Міністрів України від 27 липня 1995 року № 555, дане насадження потребує суцільної санітарної рубки.

Обстеження виконали: Лісничий

Помічник лісничого

Майстер лісу

Володимир ПОПАЧ

Іван СИЧУК

Анатолій ЛОГАЩУК

КАРТКА
пробних площ обстеження санітарного стану насаджень
Рівненська область
Філія "Березнівське лісове господарство"

Балашівське лісництво

Квартал № 26

Виділ № 13

Ділянка № 8

площа 0,9 га група віку стигли походження природне бонітет 2 тип лісу ВЗДС

Номер пробної площі	Порода	Середній діаметр, см	Середня висота, см	Вік, років	Сума площ поперечних перерізів, м ²					Вітровал, сніголом, захараченість			
					I+II	IIIв (не підлягає вируб-ню)	IIIпв (підлягає вируб-ню)	IV-VI	Разом	Ліквідна деревина		Неліквідна деревина	
										сума площ поп-х перерізів, м ²	запас м ³	сума площ поп-х перерізів, м ²	запас м ³
1	Сосна	26	22	86	3,7140	0,7448	0,0000	0,1269	4,5857	0,0279	11,7	0,0000	0,0
	Береза	14	18	86	0,0000	1,3427	0,0000	0,0000	1,3427	4,0000	0,6	0,0000	0,0
	Дуб звичайний	17	21	86	0,0000	0,7611	0,0000	0,0000	0,7611	0,0000	0,0	0,0000	0,0
	Вільха	12	12	86	0,0000	0,0641	0,0000	0,0000	0,0641	0,0000	0,0	0,0000	0,0
	Осика	28	15	86	0,0000	0,0314	0,0000	0,0000	0,0314	0,0000	0,0	1,0000	0,7
	середні дані	сума площ поперечних перерізів, м ²				3,7140	2,9441	0,0000	0,1269	6,7849	4,0279		1,0000
запас за категоріями стану, м ³					37,139	27,008	0,000	1,269	65,416		12,366		0,732
Запас усього, м ³					78,514								

Результати обробки даних вимірювань

1. Склад: Сосна, Береза, Дуб звичайний, Вільха, Осика, , , , , , , .

2. Повнота:

загальна фактична повнота (I–VI к. с. + вітровал): 0,2312
 повнота (I–IV категорій стану, без сухостою): 0,1967
 повнота, що вирубується (IIIпв–VI категорій стану): 0,0375
 до рубки (дерева I+II+IIIнв+IIIпв категорій стану): 0,1937
 після рубки (дерева I+II+IIIнв категорій стану): **0,1937**

3. Запас на 1 гектар: 87,239 м³

дерев, що ростуть (I+II+IIIнв+IIIпв категорій стану): 71,274 м³

дерев, що всихають і сухостійних IV+V+VI категорій стану): 1,410 м³

дерев, що підлягають вирубуванню IIIпв+IV+V+VI категорій стану): 1,410 м³

4. Запас на 1 гектар вітровалу, сніголому, захарашеності, всього: 14,553 м³

у тому числі ліквідна деревина: 13,740 м³

з неї підлягає прибиранню: 0,813 м³

211 – загальна кількість дерев на ділянку

78 – загальна кубатура на ділянку

	I	II	III нв	III пв	IV	V	VI	Вітровал
	3	34	27	0	1	0	0	12
	3,2400	33,8990	27,0080	0,0000	1,2690	0,0000	0,0000	12,3660

5. Характер і причини ослаблення (пошкодження), всихання, тощо:

Вітровал; бурелом

6. Висновок про потребу лісогосподарських заходів: згідно вимог п. 27 діючих санітарних правил в лісах України, затверджених постановою Кабінету Міністрів України від 27 липня 1995 року № 555, дане насадження потребує суцільної санітарної рубки.

Обстеження виконали: Лісничий  Володимир ПОПАЧ

Помічник лісничого  Іван СИЧУК

Майстер лісу  Анатолій ЛОГАЩУК

КАРТКА
пробних площ обстеження санітарного стану насаджень
Рівненська область
Філія "Березнівське лісове господарство"

Балашівське лісництво

Квартал № 34

Виділ № 17

Ділянка № 1

площа 0,7 га група віку середньовікові походження штучне бонітет 2 тип лісу ВЗДС

Номер пробної площі	Порода	Середній діаметр, см	Середня висота, см	Вік, років	Сума площ поперечних перерізів, м ²					Вітровал, сніголом, захаращеність			
					I+II	IIIнв (не підлягає вируб-ню)	IIIпв (підлягає вируб-ню)	IV-VI	Разом	Ліквідна деревина		Неліквідна деревина	
										сума площ поп-х перерізів, м ²	запас м ³	сума площ поп-х перерізів, м ²	запас м ³
1	Сосна	20	21	56	3,4954	1,8199	0,0000	0,6682	5,9836	0,0000	0,0	0,0000	0,0
	Береза	15	19	56	0,0000	0,4986	0,0000	0,0000	0,4986	0,0000	0,0	0,0000	0,0
	Дуб звичайний	9	12	56	0,0000	0,0892	0,0000	0,0000	0,0892	0,0000	0,0	0,0000	0,0
середні дані	сума площ поперечних перерізів, м ²				3,4954	2,4078	0,0000	0,6682	6,5714	0,0000		0,0000	
	запас за категоріями стану, м ³				33,557	22,421	0,000	6,415	62,393		0,000		0,000
Запас усього, м ³					62,393								

Результати обробки даних вимірювань

1. Склад: Сосна, Береза, Дуб звичайний, , , , , , , , , , .

2. Повнота:

загальна фактична повнота (I–VI к. с. + вітровал): 0,2176
 повнота (I–IV категорій стану, без сухоостою): 0,2117
 повнота, що вирубується (IIIпв–VI категорій стану): 0,0208
 до рубки (дерева I+II+IIIнв+IIIпв категорій стану): 0,1968
 після рубки (дерева I+II+IIIнв категорій стану): **0,1968**

3. Запас на 1 гектар:

дерев, що ростуть (I+II+IIIнв+IIIпв категорій стану): 89,131 м³
 79,969 м³
 дерев, що всихають і сухостійних IV+V+VI категорій стану): 9,164 м³
 дерев, що підлягають вирубуванню IIIпв+IV+V+VI категорій стану): 9,164 м³

214 – загальна кількість дерев на ділянку

62 – загальна кубатура на ділянку

4. Запас на 1 гектар вітровалу, сніголому, захарашеності, всього:

у тому числі ліквідна деревина: 0,000 м³
 з неї підлягає прибиранню: 0,000 м³

	I	II	III нв	III пв	IV	V	VI	Вітровал
	19	15	22	0	5	2	0	0
	18,9790	14,5780	22,4210	0,0000	4,5940	1,8210	0,0000	0,0000

5. Характер і причини ослаблення (пошкодження), всихання, тощо:

Стовбурові шкідники

6. Висновок про потребу лісгосподарських заходів: згідно вимог п. 27 діючих санітарних правил в лісах України, затверджених постановою Кабінету Міністрів України від 27 липня 1995 року № 555, дане насадження потребує суцільної санітарної рубки.

Обстеження виконали: Лісничий

Помічник лісничого

Майстер лісу



Володимир ПОПАЧ

Іван СИЧУК

Сергій КРУК

КАРТКА
пробних площ обстеження санітарного стану насаджень
Рівненська область
Філія "Березнівське лісове господарство"

Балашівське лісництво

Квартал № 60

Виділ № 3

Ділянка № 1

площа 0,4 га група віку середньовікові походження штучне бонітет 2 тип лісу СЗВлч

Номер пробної площі	Порода	Середній діаметр, см	Середня висота, см	Вік, років	Сума площ поперечних перерізів, м ²					Вітровал, сніголом, захарашеність			
					I+II	IIIв (не підлягає вируб-ню)	IIIпв (підлягає вируб-ню)	IV-VI	Разом	Ліквідна деревина		Неліквідна деревина	
										сума площ поп-х перерізів, м ²	запас м ³	сума площ поп-х перерізів, м ²	запас м ³
1	Сосна	20	18	56	2,6087	0,9621	0,0000	0,0000	3,5708	0,0356	5,1	0,0000	0,0
	Береза	16	18	56	0,0000	1,3314	0,0000	0,0000	1,3314	15,0000	2,7	0,0000	0,0
	Осика	26	17	56	0,0000	0,5564	0,0000	0,3881	0,9445	2,0000	0,7	5,0000	1,7
	Вільха	16	18	56	0,0000	0,1821	0,0000	0,0000	0,1821	2,0000	0,3	0,0000	0,0
	Дуб звичайний	10	12	56	0,0000	0,0515	0,0000	0,0000	0,0515	0,0000	0,0	0,0000	0,0
середні дані	сума площ поперечних перерізів, м ²				2,6087	3,0835	0,0000	0,3881	6,0803	19,0356		5,0000	
	запас за категоріями стану, м ³				21,913	25,570	0,000	3,105	50,588		8,942		1,718
Запас усього, м ³					61,248								

Результати обробки даних вимірювань

1. Склад: Сосна, Береза, Осика, Вільха, Дуб звичайний, , , , , , , , .

2. Повнота:

загальна фактична повнота (I–VI к. с. + вітровал):	0,5124
повнота (I–IV категорій стану, без сухостою):	0,4211
повнота, що вирубується (IIIпв–VI категорій стану):	0,1195
до рубки (дерев I+II+IIIнв+IIIпв категорій стану):	0,3929
після рубки (дерев I+II+IIIнв категорій стану):	0,3929

3. Запас на 1 гектар:

дерев, що ростуть (I+II+IIIнв+IIIпв категорій стану):	153,120 м ³
дерев, що всихають і сухостійних IV+V+VI категорій стану):	118,708 м ³
дерев, що підлягають вирубуванню IIIпв+IV+V+VI категорій стану):	7,763 м ³
	7,763 м ³

239 – загальна кількість дерев на ділянку

4. Запас на 1 гектар вітровалу, сніголому, захаращеності, всього:

у тому числі ліквідна деревина:	22,355 м ³
з неї підлягає прибиранню:	4,295 м ³
	26,650 м ³

60 – загальна кубатура на ділянку

	I	II	III нв	III пв	IV	V	VI	Вітровал
	1	21	26	0	3	0	0	9
	1,2240	20,6890	25,5700	0,0000	3,1050	0,0000	0,0000	8,9420

5. Характер і причини ослаблення (пошкодження), всихання, тощо:

Вітровал; бурелом

6. Висновок про потребу лісгосподарських заходів: згідно вимог п. 27 діючих санітарних правил в лісах України, затверджених постановою Кабінету Міністрів України від 27 липня 1995 року № 555, дане насадження потребує суцільної санітарної рубки.

Обстеження виконали: Лісничий

Володимир ПОПАЧ

Помічник лісничого

Іван СИЧУК

Майстер лісу

Дмитро ЮРКОВЕЦЬ

КАРТКА
пробних площ обстеження санітарного стану насаджень
Рівненська область
Філія "Березнівське лісове господарство"

Балашівське лісництво

Квартал № 61

Виділ № 5

Ділянка № 3

площа 0,5 га група віку _____ стиглі _____ походження _____ природне _____ бонітет 1 тип лісу ВЗДС

Номер пробної площі	Порода	Середній діаметр, см	Середня висота, см	Вік, років	Сума площ поперечних перерізів, м ²					Вітровал, сніголом, захаращеність			
					I+II	III _{нв} (не підлягає вируб-ню)	III _{пв} (підлягає вируб-ню)	IV-VI	Разом	Ліквідна деревина		Неліквідна деревина	
										сума площ поп-х перерізів, м ²	запас м ³	сума площ поп-х перерізів, м ²	запас м ³
1	Сосна	20	21	81	2,1025	0,9520	0,0000	0,1696	3,2242	0,0228	5,0	0,0000	0,0
	Береза	14	19	81	0,0000	0,3642	0,0000	0,0000	0,3642	2,0000	0,2	0,0000	0,0
середні дані	сума площ поперечних перерізів, м ²				2,1025	1,3163	0,0000	0,1696	3,5884	2,0228		0,0000	
	запас за категоріями стану, м ³				20,185	12,345	0,000	1,628	34,158		5,227		0,000
Запас усього, м ³		39,385											

Результати обробки даних вимірювань

1. Склад: Сосна, Береза, , , , , , , , , , , , , , , , ,

2. Повнота:

загальна фактична повнота (I–VI к. с. + вітровал):	0,1910
повнота (I–IV категорій стану, без сухостою):	0,1666
повнота, що вирубується (IIIпв–VI категорій стану):	0,0318
до рубки (дерева I+II+IIIнв+IIIпв категорій стану):	0,1592
після рубки (дерева I+II+IIIнв категорій стану):	0,1592

3. Запас на 1 гектар:

дерев, що ростуть (I+II+IIIнв+IIIпв категорій стану):	78,768 м ³
дерев, що всихають і сухостійних IV+V+VI категорій стану):	65,060 м ³
дерев, що підлягають вирубуванню IIIпв+IV+V+VI категорій стану):	3,256 м ³
	3,256 м ³

136 – загальна кількість дерев на ділянку

39 – загальна кубатура на ділянку

4. Запас на 1 гектар вітровалу, сніголому, захарашеності, всього:

у тому числі ліквідна деревина:	10,454 м ³							
з неї підлягає прибиранню:	0,000 м ³							

	I	II	III нв	III пв	IV	V	VI	Вітровал
	10	10	12	0	2	0	0	5
	9,9600	10,2250	12,3450	0,0000	1,6280	0,0000	0,0000	5,2270

5. Характер і причини ослаблення (пошкодження), всихання, тощо:

Вітровал; бурелом

6. Висновок про потребу лісогосподарських заходів: згідно вимог п. 27 діючих санітарних правил в лісах України, затверджених постановою Кабінету Міністрів України від 27 липня 1995 року № 555, дане насадження потребує суцільної санітарної рубки.

Обстеження виконали: Лісничий

Помічник лісничого

Майстер лісу

Володимир ПОПАЧ

Іван СИЧУК

Петро ІВАНЧУК

КАРТКА
пробних площ обстеження санітарного стану насаджень
Рівненська область
Березнівське надлісництво філії "Поліський лісовий офіс" ДП "Ліси України"

Кузьмівське лісництво

Квартал № 17

Виділ № 1

Ділянка № 1

площа 0,5 га група віку пристигаючі походження природне бонітет 1 тип лісу ВЗДС

Номер пробної площі	Порода	Середній діаметр, см	Середня висота, см	Вік, років	Сума площ поперечних перерізів, м ²					Вітровал, сніголом, захарашеність			
					I+II	III _{нв} (не підлягає вируб-ню)	III _{пв} (підлягає вируб-ню)	IV-VI	Разом	Ліквідна деревина		Неліквідна деревина	
										сума площ поп-х перерізів, м ²	запас м ³	сума площ поп-х перерізів, м ²	запас м ³
1	Сосна	23	21	68	7,9467	0,8076	0,0000	3,1965	11,9508	0,0000	0,0	0,0000	0,0
середні дані	сума площ поперечних перерізів, м ²				7,9467	0,8076	0,0000	3,1965	11,9508	0,0000		0,0000	
	запас за категоріями стану, м ³				76,288	7,753	0,000	30,687	114,728		0,000		0,000
Запас усього, м ³									114,728				

лісничий
ном. п-го
М-р м'ю

Лісничий
Мізижк с.п.
Лейбга М.Ф.
Лисий В.П.

Результати обробки даних вимірювань

1. Склад: Сосна, , , , , , , , , , , , , , , , , ,

2. Повнота:

- загальна фактична повнота (I-VI к. с. + вітровал): 0.5207
- повнота (I-IV категорій стану, без сухостою): 0.4554
- повнота, що вирубується (IIIпв-VI категорій стану): 0.1393
- до рубки (дерева I+II+IIIнв+IIIпв категорій стану): 0.3815
- після рубки (дерева I+II+IIIнв категорій стану): **0.3815**

3. Запас на 1 гектар:

- дерев, що ростуть (I+II+IIIнв+IIIпв категорій стану): 229.456 м³
- дерев, що всихають і сухостійних IV+V+VI категорій стану): 168.082 м³
- дерев, що підлягають вирубуванню IIIпв+IV+V+VI категорій стану): 61.374 м³
- усього: 0.000 м³

281 – загальна кількість дерев на ділянку

115 – загальна кубатура на ділянку

4. Запас на 1 гектар вітровалу, сніголому, захарашеності, всього:

- у тому числі ліквідна деревина: 0.000 м³
- з неї підлягає прибиранню: 0.000 м³

	I	II	III нв	III пв	IV	V	VI	Вітровал
34	42	8	0	16	0	14	0	
34.3640	41.9240	7.7530	0.0000	16.2900	0.0000	14.3970	0.0000	

5. Характер і причини ослаблення (пошкодження), всихання, тощо:

Стовбурові шкідники

6. Висновок про потребу лісгосподарських заходів: згідно вимог п. 27 діючих санітарних правил в лісах України, затверджених постановою Кабінету Міністрів України від 27 липня 1995 року № 555, дане насадження потребує суцільної санітарної рубки.

Обстеження виконали:

Лісничий Мізюк С.М. (СР)

пом. Лісничого Кенюра М.Б. (СР)

м-р лісу Лісний В.М. (СР)

КАРТКА
пробних площ обстеження санітарного стану насаджень
Рівненська область
Березнівське надлісництво філії "Поліський лісовий офіс" ДП "Ліси України"

Кузьмівське лісництво

Квартал № 61

Виділ № 32

Ділянка № 1

площа 1,0 га група віку пристигаючі походження природне бонітет 1а тип лісу ВЗДС

Номер пробної площі	Порода	Середній діаметр, см	Середня висота, см	Вік, років	Сума площ поперечних перерізів, м ²					Вітровал, сніголом, захаращеність			
					I+II	III (не підлягає вируб-ню)	III (підлягає вируб-ню)	IV-VI	Разом	Ліквідна деревина		Неліквідна деревина	
										сума площ поп-х перерізів, м ²	запас м ³	сума площ поп-х перерізів, м ²	запас м ³
1	Сосна	28	23	61	9,0696	1,0714	0,0000	0,9596	11,1005	0,0000	0,0	0,0042	2,1
середні дані	сума площ поперечних перерізів, м ²				9,0696	1,0714	0,0000	0,9596	11,1005	0,0000		0,0042	
	запас за категоріями стану, м ³				94,324	11,142	0,000	9,980	115,446		0,000		2,077
Запас усього, м ³									117,523				

лісничий
ном. 1-10
М-р лісу
Мізьок С.П.
Лейко М.Ф.
Войт Володимир П.Л.

Результати обробки даних вимірювань

1. Склад: Сосна, , , , , , , , , , ,

2. Повнота:

загальна фактична повнота (I-VI к. с. + вітровал):	0.2384
повнота (I-IV категорій стану, без сухостою):	0.2342
повнота, що вирубується (IIIпв-VI категорій стану):	0.0245
до рубки (дерева I+II+IIIнв+IIIпв категорій стану):	0.2139
після рубки (дерева I+II+IIIнв категорій стану):	0.2139

3. Запас на 1 гектар:	117.522 м ³
дерев, що ростуть (I+II+IIIнв+IIIпв категорій стану):	105.466 м ³
дерев, що всихають і сухостійних IV+V+VI категорій стану):	9.980 м ³
дерев, що підлягають вирубуванню IIIпв+IV+V+VI категорій стану):	9.980 м ³
4. Запас на 1 гектар вітровалу, сніголому, захарашеності, всього:	2.077 м ³

176 – загальна кількість дерев на ділянку

115 – загальна кубатура на ділянку

у тому числі ліквідна деревина:	0.000 м ³
з неї підлягає прибиранню:	2.077 м ³

	I	II	III нв	III пв	IV	V	VI	Вітровал
	20	74	11	0	10	0	0	0
	20.2860	74.0380	11.1420	0.0000	9.9800	0.0000	0.0000	0.0000

5. Характер і причини ослаблення (пошкодження), всихання, тощо:

Стовбурові шкідники

6. Висновок про потребу лісгосподарських заходів: згідно вимог п. 27 діючих санітарних правил в лісах України, затверджених постановою Кабінету Міністрів України від 27 липня 1995 року № 555, дане насадження потребує суцільної санітарної рубки.

Обстеження виконали: *Лісничий Мізюк С.М.* *СР*
 пом. лісничого *Ленура М.Б.*
 м-р лісу *Волошин М.А.* *В.м.р.*

КАРТКА

пробних площ обстеження санітарного стану насаджень

Рівненська область

Березнівське надлісництво філії "Поліський лісовий офіс" ДП "Ліси України"

Кузьмівське лісництво

Квартал № 55

Виділ № 46

Ділянка № 1

площа 1,0 га група віку стигли походження природне бонітет 1 тип лісу ВЗДС

Номер пробної площі	Порода	Середній діаметр, см	Середня висота, см	Вік, років	Сума площ поперечних перерізів, м ²					Вітровал, сніголом, захаращеність			
					I+II	III (не підлягає вируб-ню)	III (підлягає вируб-ню)	IV-VI	Разом	Ліквідна деревина		Неліквідна деревина	
										сума площ поп-х перерізів, м ²	запас м ³	сума площ поп-х перерізів, м ²	запас м ³
1	Сосна	33	22	81	9,6511	0,1419	0,0000	0,7172	10,5102	0,0000	0,0	0,0000	0,0
	Береза	20	20	81	0,0000	1,1404	0,0000	0,0000	1,1404	0,0000	0,0	1,0000	0,3
	Дуб звичайний	13	10	81	0,0000	#ЗНАЧ!	0,0000	0,0000	#ЗНАЧ!	0,0000	0,0	0,0000	0,0
середні дані	сума площ поперечних перерізів, м ²				9,6511	#ЗНАЧ!	0,0000	0,7172	#ЗНАЧ!	0,0000		1,0000	
	запас за категоріями стану, м ³				96,511	#ЗНАЧ!	0,000	7,172	#ЗНАЧ!		0,000		0,289
Запас усього, м ³													

лісничий М.М. ЛІГО
М.П. лісу В.В. Володимир Г.Л.
СРІ Мизюк С.П.
ДПР Лриуга М.В.

Результати обробки даних вимірювань

1. Склад: Сосна, Береза, Дуб звичайний, , , , , , , , , , .

2. Повнота:
- | | |
|---|---------------|
| загальна фактична повнота (I–VI к. с. + вітровал): | 0.2686 |
| повнота (I–IV категорій стану, без сухостою): | 0.2675 |
| повнота, що вирубується (IIIпв–VI категорій стану): | 0.0165 |
| до рубки (дерева I+II+IIIнв+IIIпв категорій стану): | 0.2521 |
| після рубки (дерева I+II+IIIнв категорій стану): | 0.2521 |

3. Запас на 1 гектар:													
дерев, що ростуть (I+II+IIIнв+IIIпв категорій стану):		116.171 м ³											
дерев, що всихають і сухостійних IV+V+VI категорій стану):		108.710 м ³											
дерев, що підлягають вирубуванню IIIпв+IV+V+VI категорій стану):		7.172 м ³											
у тому числі ліквідна деревина:	0.000 м ³												
з неї підлягає прибиранню:	0.289 м ³												
		I	II	III нв	III пв	IV	V	VI	Вітровал				
		12	84	12	0	7	0	0	0				
		12.4720	84.0390	12.1990	0.0000	7.1720	0.0000	0.0000	0.0000				

153 – загальна кількість дерев на ділянку

116 – загальна кубатура на ділянку

5. Характер і причини ослаблення (пошкодження), всихання, тощо:

Стовбурові шкідники

6. Висновок про потребу лісгосподарських заходів: згідно вимог п. 27 діючих санітарних правил в лісах України, затверджених постановою Кабінету Міністрів України від 27 липня 1995 року № 555, дане насадження потребує суцільної санітарної рубки.

Обстеження виконали: *Лісничий Мізак С.М. СМ*
нач. лісного Ленуса М.Б. [Підпис]
м-р лісу Волжан М.А. [Підпис]

КАРТКА

пробних площ обстеження санітарного стану насаджень

Рівненська область

Березнівське надлісництво філії "Поліський лісовий офіс" ДП "Ліси України"

Кузьмівське лісництво

Квартал № 53

Виділ № 9

Ділянка № 1

площа 1,0 га група віку стигли походження природне бонітет 1 тип лісу ВЗДС

Номер пробної площі	Порода	Середній діаметр, см	Середня висота, см	Вік, років	Сума площ поперечних перерізів, м ²					Вітровал, сніголом, захаращеність			
					I+II	III _{нв} (не підлягає вируб-ню)	III _{пв} (підлягає вируб-ню)	IV-VI	Разом	Ліквідна деревина		Неліквідна деревина	
										сума площ поп-х перерізів, м ²	запас м ³	сума площ поп-х перерізів, м ²	запас м ³
1	Сосна	31	23	81	5,3418	0,5325	0,0000	0,6895	6,5639	0,0000	0,0	0,0000	0,0
	Береза	11	14	81	0,0000	1,0588	0,0000	0,0000	1,0588	0,0000	0,0	0,0000	0,0
	Дуб звичайний	14	13	81	0,0000	0,2060	0,0000	0,0000	0,2060	0,0000	0,0	0,0000	0,0
середні дані	сума площ поперечних перерізів, м ²				5,3418	1,7973	0,0000	0,6895	7,8286	0,0000		0,0000	
	запас за категоріями стану, м ³				55,554	14,122	0,000	7,171	76,847		0,000		0,000
Запас усього, м ³					76,847								

Лісничий
ном. п-го
м-р лісу

СР
ДП
БСР

Мізіюк С.П.
Левига М.В.
Волошин П.А.

Результати обробки даних вимірювань

1. Склад: Сосна, Береза, Дуб звичайний, , , , , , , , ,

2. Повнота:
 загальна фактична повнота (I–VI к. с. + вітровал): 0.1926
 повнота (I–IV категорій стану, без сухоостою): 0.1926
 повнота, що вирубується (IIIпв–VI категорій стану): 0.0145
 до рубки (деревна I+II+IIIнв+IIIпв категорій стану): 0.1781
 після рубки (деревна I+II+IIIнв категорій стану): **0.1781**

3. Запас на 1 гектар: 76.848 м³
 дерев, що ростуть (I+II+IIIнв+IIIпв категорій стану): 69.676 м³
 дерев, що всихають і сухостійних IV+V+VI категорій стану): 7.171 м³
 дерев, що підлягають вирубуванню IIIпв+IV+V+VI категорій стану): 7.171 м³
 4. Запас на 1 гектар вітровалу, сніголому, захаращеності, всього: 0.000 м³

184 – загальна кількість дерев на ділянку

77 – загальна кубатура на ділянку

у тому числі ліквідна деревина: 0.000 м³
 з неї підлягає прибиранню: 0.000 м³

	I	II	III нв	III пв	IV	V	VI	Вітровал
	21	34	14	0	7	0	0	0
	21.3440	34.2100	14.1220	0.0000	7.1710	0.0000	0.0000	0.0000

1

5. Характер і причини ослаблення (пошкодження), всихання, тощо:

Стовбурові шкідники

6. Висновок про потребу лісогосподарських заходів: згідно вимог п. 27 діючих санітарних правил в лісах України, затверджених постановою Кабінету Міністрів України від 27 липня 1995 року № 555, дане насадження потребує суцільної санітарної рубки.

Обстеження виконали: *Лісничий Мізак С.М. (с.п.)*
 пом. лісничого Кетера М.Б. ~~Кетер~~
 м.р. Місц. Володимир П.А. *Киш*

КАРТКА
пробних площ обстеження санітарного стану насаджень
Рівненська область
Березнівське надлісництво філії "Поліський лісовий офіс" ДП "Ліси України"

Кузьмівське лісництво

Квартал № 52

Виділ № 26

Ділянка № 3

площа 1,0 га група віку стигли походження природне бонітет 2 тип лісу ВЗДС

Номер пробної площі	Порода	Середній діаметр, см	Середня висота, см	Вік, років	Сума площ поперечних перерізів, м ²					Вітровал, сніголом, захаращеність			
					I+II	Шнв (не підлягає вируб-ню)	Шпв (підлягає вируб-ню)	IV-VI	Разом	Ліквідна деревина		Неліквідна деревина	
										сума площ поп-х перерізів, м ²	запас м ³	сума площ поп-х перерізів, м ²	запас м ³
1	Сосна	25	21	91	7,4117	4,0531	0,0000	2,1013	13,5661	0,0000	0,0	0,0000	0,0
	Береза	17	18	91	0,0000	0,9772	0,0000	0,0000	0,9772	0,0000	0,0	0,0000	0,0
середні дані	сума площ поперечних перерізів, м ²				7,4117	5,0303	0,0000	2,1013	14,5432	0,0000		0,0000	
	запас за категоріями стану, м ³				71,152	47,118	0,000	20,173	138,443		0,000		0,000
Запас усього, м ³					138,443								

Лісничий
ном. А-ГО
М-р лісу

СР
Місюк А.П.
Левута М.П.
Клиш Климчук С.П.

Результати обробки даних вимірювань

1:

1. Склад: Сосна, Береза, , , , , , , , , , , , , , , , , ,

2. Повнота:

загальна фактична повнота (I–VI к. с. + вітровал): 0.3316
повнота (I–IV категорій стану, без сухоостою): 0.3175
повнота, що вирубується (IIIпв–VI категорій стану): 0.0458
до рубки (дерева I+II+IIIнв+IIIпв категорій стану): 0.2858
після рубки (дерева I+II+IIIнв категорій стану): **0.2858**

3. Запас на 1 гектар:

138.442 м³

дерев, що ростуть (I+II+IIIнв+IIIпв категорій стану):

118.270 м³

261 – загальна кількість дерев на ділянку

дерев, що всихають і сухостійних IV+V+VI категорій стану):

20.173 м³

дерев, що підлягають вирубуванню IIIпв+IV+V+VI категорій стану):

20.173 м³

138 – загальна кубатура на ділянку

4. Запас на 1 гектар вітровалу, сніголому, захарашеності, всього:

0.000 м³

у тому числі ліквідна деревина:

0.000 м³

з неї підлягає прибиранню:

0.000 м³

I

II

III нв

III пв

IV

V

VI

Вітровал

14

57

47

0

14

0

6

0

13.8660

57.2860

47.1180

0.0000

13.9630

0.0000

6.2100




0.0000

1

5. Характер і причини ослаблення (пошкодження), всихання, тощо:

Стовбурові шкідники

6. Висновок про потребу лісогосподарських заходів: згідно вимог п. 27 діючих санітарних правил в лісах України, затверджених постановою Кабінету Міністрів України від 27 липня 1995 року № 555, дане насадження потребує суцільної санітарної рубки.

Обстеження виконали: Лісничий Мізюк С.М. 
наст. лісничого Ленюк М.Б. 
м-р лісн. Кошмарко С.М. 

КАРТКА
пробних площ обстеження санітарного стану насаджень
Рівненська область
Березнівське надлісництво філії "Поліський лісовий офіс" ДП "Ліси України"

Кузьмівське лісництво

Квартал № 41

Виділ № 20

Ділянка № 1

площа 1,0 га група віку пристигаючі походження природне бонітет 2 тип лісу ВЗДС

Номер пробної площі	Порода	Середній діаметр, см	Середня висота, см	Вік, років	Сума площ поперечних перерізів, м ²					Вітровал, сніголом, захаращеність			
					I+II	Шнв (не підлягає вируб-ню)	Шпв (підлягає вируб-ню)	IV-VI	Разом	Ліквідна деревина		Неліквідна деревина	
										сума площ поп-х перерізів, м ²	запас м ³	сума площ поп-х перерізів, м ²	запас м ³
1	Сосна	30	23	76	10,2150	1,2058	0,0000	0,8277	12,2485	0,0000	0,0	0,0000	0,0
середні дані	сума площ поперечних перерізів, м ²				10,2150	1,2058	0,0000	0,8277	12,2485	0,0000		0,0000	
	запас за категоріями стану, м ³				106,237	12,540	0,000	8,609	127,386		0,000		0,000
Запас усього, м ³		127,386											

лісничий СР Мізюк С.П.
пом. л-сн ЛП Леуґа М.В.
м-р лісн КМ Кашчань С.П.

Результати обробки даних вимірювань

1:

1. Склад: Сосна, , , , , , , , , , , , , , , , ,

2. Повнота:

загальна фактична повнота (I-VI к. с. + вітровал):	0.2584
повнота (I-IV категорій стану, без сухостою):	0.2518
повнота, що вирубується (III пв-VI категорій стану):	0.0175
до рубки (деревна I+II+III нв+III пв категорій стану):	0.2410
після рубки (деревна I+II+III нв категорій стану):	0.2410

3. Запас на 1 гектар:

дерев, що ростуть (I+II+III нв+III пв категорій стану):	127.385 м ³	
дерев, що всихають і сухостійних IV+V+VI категорій стану):	118.777 м ³	161 – загальна кількість дерев на ділянку
дерев, що підлягають вирубуванню III пв+IV+V+VI категорій стану):	8.609 м ³	
	8.609 м ³	127 – загальна кубатура на ділянку

4. Запас на 1 гектар вітровалу, сніголому, захарашеності, всього:




у тому числі ліквідна деревина:	0.000 м ³	
з неї підлягає прибиранню:	0.000 м ³	

	I	II	III нв	III пв	IV	V	VI	Вітровал
	18	88	13	0	5	0	3	0
	17.9090	88.3280	12.5400	0.0000	5.3560	0.0000	3.2530	0.0000

5. Характер і причини ослаблення (пошкодження), всихання, тощо:

Стовбурові шкідники

6. Висновок про потребу лісогосподарських заходів: згідно вимог п. 27 діючих санітарних правил в лісах України, затверджених постановою Кабінету Міністрів України від 27 липня 1995 року № 555, дане насадження потребує суцільної санітарної рубки.

Обстеження виконали: *Лісничий Мірошнік С.М.* 
пом. лісничого Лепура М.Ф. 
м-р лісу Киличко С.М. 

КАРТКА

пробних площ обстеження санітарного стану насаджень

Рівненська область

Березнівське надлісництво філії "Поліський лісовий офіс" ДП "Ліси України"

Кузьмівське лісництво

Квартал № 35

Виділ № 2

Ділянка № 1

площа 1,0 га група віку стигли походження природне бонітет 1 тип лісу ВЗДС

Номер пробної площі	Порода	Середній діаметр, см	Середня висота, см	Вік, років	Сума площ поперечних перерізів, м ²					Вітровал, сніголом, захарашеність			
					I+II	Шнв (не підлягає вируб-ню)	Шпв (підлягає вируб-ню)	IV-VI	Разом	Ліквідна деревина		Неліквідна деревина	
										сума площ поп-х перерізів, м ²	запас м ³	сума площ поп-х перерізів, м ²	запас м ³
1	Сосна	32	24	81	11,0088	0,4044	0,0000	0,5074	11,9207	0,0000	0,0	0,0000	0,0
	Береза	11	14	81	0,0000	1,0827	0,0000	0,0000	1,0827	0,0000	0,0	0,0000	0,0
	Дуб звичайний	13	13	81	0,0000	0,4069	0,0000	0,0000	0,4069	0,0000	0,0	0,0000	0,0
	Вільха	12	14	81	0,0000	0,2587	0,0000	0,0000	0,2587	0,0000	0,0	0,0000	0,0
	Осика	27	21	81	0,0000	0,0766	0,0000	0,2625	0,3391	0,0000	0,0	4,0000	1,8
	середні дані	сума площ поперечних перерізів, м ²				11,0088	2,2294	0,0000	0,7699	14,0082	0,0000		4,0000
запас за категоріями стану, м ³					118,895	16,960	0,000	8,000	143,855		0,000		1,760
Запас усього, м ³		145,615											

Лісничий СВ Мізюк С.П.
пом. п-го Дит Лещук М.Б.
м-р лісу Вл Влащенко О.А.

Результати обробки даних вимірювань

1. Склад: Сосна, Береза, Дуб звичайний, Вільха, Осика, , , , , , , , .

2. Повнота:

загальна фактична повнота (I-VI к. с. + вітровал): 0.3369
 повнота (I-IV категорій стану, без сухостою): 0.3320
 повнота, що вирубується (IIIпв-VI категорій стану): 0.0223
 до рубки (дерев I+II+IIIнв+IIIпв категорій стану): 0.3145
 після рубки (дерев I+II+IIIнв категорій стану): **0.3145**

3. Запас на 1 гектар:

дерев, що ростуть (I+II+IIIнв+IIIпв категорій стану):
 дерев, що всихають і сухостійних IV+V+VI категорій стану):
 дерев, що підлягають вирубуванню IIIпв+IV+V+VI категорій стану):

145.616 м³
 135.855 м³
 8.000 м³
 8.000 м³
 1.760 м³

306 – загальна кількість дерев на ділянку

144 – загальна кубатура на ділянку

4. Запас на 1 гектар вітровалу, сніголому, захарашченості, всього:

у тому числі ліквідна деревина: 0.000 м³
 з неї підлягає прибиранню: 1.760 м³

	I	II	III нв	III пв	IV	V	VI	Вітровал
	2	117	17	0	8	0	0	0
	1.7360	117.1590	16.9600	0.0000	8.0000	0.0000	0.0000	0.0000

5. Характер і причини ослаблення (пошкодження), всихання, тощо:

Стовбурові шкідники

6. Висновок про потребу лісогосподарських заходів: згідно вимог п. 27 діючих санітарних правил в лісах України, затверджених постановою Кабінету Міністрів України від 27 липня 1995 року № 555, дане насадження потребує суцільної санітарної рубки.

Обстеження виконали: *Лісничий Мізюк С.М. (СР)*
нач. лісничого пункту М.Б. (СР)
М.П. Мізюк Володимир О.А. (СР)

КАРТКА

пробних площ обстеження санітарного стану насаджень

Рівненська область

Березнівське надлісництво філії "Поліський лісовий офіс" ДП "Ліси України"

Кузьмівське лісництво

Квартал № 30

Виділ № 30

Ділянка № 1

площа 1,0 га група віку стигли походження природне бонітет 1 тип лісу ВЗДС

Номер пробної площі	Порода	Середній діаметр, см	Середня висота, см	Вік, років	Сума площ поперечних перерізів, м ²					Вітровал, сніголом, захаращеність			
					I+II	III _{нв} (не підлягає вируб-ню)	III _{пв} (підлягає вируб-ню)	IV-VI	Разом	Ліквідна деревина		Неліквідна деревина	
										сума площ поп-х перерізів, м ²	запас м ³	сума площ поп-х перерізів, м ²	запас м ³
1	Сосна	30	24	81	11,4032	1,6114	0,0000	1,0915	14,1061	0,0000	0,0	0,0000	0,0
	Береза	17	19	81	0,0000	0,9520	0,0000	0,0000	0,9520	0,0000	0,0	0,0000	0,0
	Дуб звичайний	12	10	81	0,0000	0,0251	0,0000	0,0000	0,0251	0,0000	0,0	0,0000	0,0
середні дані	сума площ поперечних перерізів, м ²				11,4032	2,5886	0,0000	1,0915	15,0833	0,0000		0,0000	
	запас за категоріями стану, м ³				123,155	25,919	0,000	11,788	160,862		0,000		0,000
Запас усього, м ³					160,862								

лісничий
порт. л-го
М-р лісу

 Мізак С. П.
Ленуца М. Ф.
Волошин М. П.

Результати обробки даних вимірювань

1. Склад: Сосна, Береза, Дуб звичайний, , , , , , , , , , .

2. Повнота:

загальна фактична повнота (I–VI к. с. + вітровал):	0.3287
повнота (I–IV категорій стану, без сухостою):	0.3287
повнота, що вирубується (IIIпв–VI категорій стану):	0.0227
до рубки (дерева I+II+IIIнв+IIIпв категорій стану):	0.3060
після рубки (дерева I+II+IIIнв категорій стану):	0.3060

3. Запас на 1 гектар:

дерев, що ростуть (I+II+IIIнв+IIIпв категорій стану):	160.861 м ³
дерев, що всихають і сухостійних IV+V+VI категорій стану):	149.074 м ³
дерев, що підлягають вирубуванню IIIпв+IV+V+VI категорій стану):	11.788 м ³
	11.788 м ³

219 – загальна кількість дерев на ділянку

161 – загальна кубатура на ділянку

4. Запас на 1 гектар вітровалу, сніголому, захарашеності, всього:

у тому числі ліквідна деревина:	0.000 м ³
з неї підлягає прибиранню:	0.000 м ³

	I	II	III нв	III пв	IV	V	VI	Вітровал
	37	86	26	0	12	0	0	0
	36.8830	86.2720	25.9190	0.0000	11.7880	0.0000	0.0000	0.0000

5. Характер і причини ослаблення (пошкодження), всихання, тощо:

Стовбурові шкідники

6. Висновок про потребу лісогосподарських заходів: згідно вимог п. 27 діючих санітарних правил в лісах України, затверджених постановою Кабінету Міністрів України від 27 липня 1995 року № 555, дане насадження потребує суцільної санітарної рубки.

Обстеження виконали:

Лісничий Мізюк С.М. [підпис]
гол. лісничого Ленцес М.Ф. [підпис]
м-р лісу Волошин М.Г. [підпис]

КАРТКА
пробних площ обстеження санітарного стану насаджень
Рівненська область
Березнівське надлісництво філії "Поліський лісовий офіс" ДП "Ліси України"

Кузьмівське лісництво

Квартал № 30

Виділ № 10

Ділянка № 1

площа 1,0 га група віку перестійні походження природне бонітет 2 тип лісу ВЗДС

Номер пробної площі	Порода	Середній діаметр, см	Середня висота, см	Вік, років	Сума площ поперечних перерізів, м ²					Вітровал, сніголом, захарашеність			
					I+II	IIIв (не підлягає вируб-ню)	IIIпв (підлягає вируб-ню)	IV-VI	Разом	Ліквідна деревина		Неліквідна деревина	
										сума площ поп-х перерізів, м ²	запас м ³	сума площ поп-х перерізів, м ²	запас м ³
1	Сосна	34	25	##	8,0359	0,3266	0,0000	0,9006	9,2630	0,0000	0,0	0,0000	0,0
	Береза	13	18	##	0,0000	1,1065	0,0000	0,0000	1,1065	0,0000	0,0	0,0000	0,0
	Дуб звичайний	11	15	##	0,0000	0,1269	0,0000	0,0000	0,1269	0,0000	0,0	0,0000	0,0
	середні дані	сума площ поперечних перерізів, м ²				8,0359	1,5600	0,0000	0,9006	10,4964	0,0000		0,0000
запас за категоріями стану, м ³					90,002	13,911	0,000	10,086	113,999		0,000		0,000
Запас усього, м ³					113,999								

Лісництво
ном. Л-ГО
М-р лісу

Мізіак С.П.
Ленута М.С.
Волошич М.П.

Результати обробки даних вимірювань

1. Склад: Сосна, Береза, Дуб звичайний, , , , , , , , , , , , , , , , , ,

2. Повнота:

загальна фактична повнота (I–VI к. с. + вітровал):	0.2358
повнота (I–IV категорій стану, без сухостою):	0.2358
повнота, що вирубується (III пв–VI категорій стану):	0.0185
до рубки (дерева I+II+III нв+III пв категорій стану):	0.2174
після рубки (дерева I+II+III нв категорій стану):	0.2174

3. Запас на 1 гектар:

дерев, що ростуть (I+II+III нв+III пв категорій стану):	114.000 м ³
дерев, що всихають і сухостійних IV+V+VI категорій стану):	103.913 м ³
дерев, що підлягають вирубуванню III пв+IV+V+VI категорій стану):	10.086 м ³
	10.086 м ³

177 – загальна кількість дерев на ділянку

114 – загальна кубатура на ділянку

4. Запас на 1 гектар вітровалу, сніголому, захаращеності, всього:

у тому числі ліквідна деревина:	0.000 м ³
з неї підлягає прибиранню:	0.000 м ³




	I	II	III нв	III пв	IV	V	VI	Вітровал
	7	83	14	0	10	0	0	0
	7.4700	82.5320	13.9110	0.0000	10.0860	0.0000	0.0000	0.0000

5. Характер і причини ослаблення (пошкодження), всихання, тощо:

Стовбурові шкідники

6. Висновок про потребу лісогосподарських заходів: згідно вимог п. 27 діючих санітарних правил в лісах України, затверджених постановою Кабінету Міністрів України від 27 липня 1995 року № 555, дане насадження потребує суцільної санітарної рубки.

Обстеження виконали:

Лісничий Мізюк С.П. 
 пом. лісничого Лепура М.Б. 
 м-р лісу Волошин М.М. 

КАРТКА
пробних площ обстеження санітарного стану насаджень
Рівненська область
Березнівське надлісництво філії "Поліський лісовий офіс" ДП "Ліси України"

Кузьмівське лісництво

Квартал № 29

Виділ № 30

Ділянка № 1

площа 1,0 га група віку пристигаючі походження природне бонітет 2 тип лісу ВЗДС

Номер пробної площі	Порода	Середній діаметр, см	Середня висота, см	Вік, років	Сума площ поперечних перерізів, м ²					Вітровал, сніголом, захаращеність			
					I+II	Шпв (не підлягає вируб-ню)	Шпв (підлягає вируб-ню)	IV-VI	Разом	Ліквідна деревина		Неліквідна деревина	
										сума площ поп-х перерізів, м ²	запас м ³	сума площ поп-х перерізів, м ²	запас м ³
1	Сосна	24	22	65	11,2990	1,4833	0,0000	0,6607	13,4430	0,0000	0,0	0,0000	0,0
	Береза	24	20	65	0,0000	0,1306	0,0000	0,0000	0,1306	0,0000	0,0	0,0000	0,0
середні дані	сума площ поперечних перерізів, м ²				11,2990	1,6140	0,0000	0,6607	13,5736	0,0000		0,0000	
	запас за категоріями стану, м ³				112,989	16,035	0,000	6,607	135,631		0,000		0,000
Запас усього, м ³									135,631				

Лісничий
пом. п-го
М-р лісу

СР
Мізіюк С.П.
Лелуца М.В.
Власинчук О.А.

Результати обробки даних вимірювань

1. Склад: Сосна, Береза, , , , , , , , , , .
2. Повнота:
 - загальна фактична повнота (I-VI к. с. + вітровал): 0.2924
 - повнота (I-IV категорій стану, без сухостою): 0.2924
 - повнота, що вирубується (IIIпв-VI категорій стану): 0.0142
 - до рубки (дерева I+II+IIIнв+IIIпв категорій стану): 0.2783
 - після рубки (дерева I+II+IIIнв категорій стану): **0.2783**

3. Запас на 1 гектар:	135.632 м ³								
дерева, що ростуть (I+II+IIIнв+IIIпв категорій стану):	129.024 м ³								
дерева, що всихають і сухостійних IV+V+VI категорій стану):	6.607 м ³								
дерева, що підлягають вирубуванню IIIпв+IV+V+VI категорій стану):	6.607 м ³								
4. Запас на 1 гектар вітровалу, сніголому, захаращеності, всього:	0.000 м ³								
у тому числі ліквідна деревина:	0.000 м ³								
з неї підлягає прибиранню:	0.000 м ³								

277 – загальна кількість дерев на ділянку

136 – загальна кубатура на ділянку

	I	II	III нв	III пв	IV	V	VI	Вітровал
	26	87	16	0	7	0	0	0
	26.3380	86.6510	16.0350	0.0000	6.6070	0.0000	0.0000	0.0000

5. Характер і причини ослаблення (пошкодження), всихання, тощо:

Стовбурові шкідники

6. Висновок про потребу лісогосподарських заходів: згідно вимог п. 27 діючих санітарних правил в лісах України, затверджених постановою Кабінету Міністрів України від 27 липня 1995 року № 555, дане насадження потребує суцільної санітарної рубки.

Обстеження виконали: *Лісничий Мізюк С.М.* *Лісничий Кенюра М.Б.*
м-р Мізу Владислав О.А.

КАРТКА

пробних площ обстеження санітарного стану насаджень

Рівненська область

Березнівське надлісництво філії "Поліський лісовий офіс" ДП "Ліси України"

Кузьмівське лісництво

Квартал № 19

Виділ № 16

Ділянка № 1

площа 1,0 га група віку пристигаючі походження природне бонітет 2 тип лісу ВЗДС

Номер пробної площі	Порода	Середній діаметр, см	Середня висота, см	Вік, років	Сума площ поперечних перерізів, м ²					Вітровал, сніголом, захаращеність			
					I+II	III _{нв} (не підлягає вируб-ню)	III _{пв} (підлягає вируб-ню)	IV-VI	Разом	Ліквідна деревина		Неліквідна деревина	
										сума площ поп-х перерізів, м ²	запас м ³	сума площ поп-х перерізів, м ²	запас м ³
1	Сосна	26	22	70	9,4464	3,0697	0,0000	1,6717	14,1878	0,0000	0,0	0,0000	0,0
	Дуб звичайний	14	14	70	0,0000	0,0980	0,0000	0,0000	0,0980	0,0000	0,0	0,0000	0,0
	Береза	24	21	70	0,0000	1,4155	0,0000	0,1017	1,5172	0,0000	0,0	0,0000	0,0
середні дані	сума площ поперечних перерізів, м ²				9,4464	4,5831	0,0000	1,7735	15,8030	0,0000		0,0000	
	запас за категоріями стану, м ³				94,464	44,985	0,000	17,694	157,143		0,000		0,000
Запас усього, м ³									157,143				

Лісничий С.П.
пом. лісу Л.В.
м.р. лісу Л.В.
Місюк С.П.
Лейко М.В.
Мейн В.П.

Результати обробки даних вимірювань

1. Склад: Сосна, Дуб звичайний, Береза, , , , , , , , , , .
 2. Повнота:

загальна фактична повнота (I–VI к. с. + вітровал): 0.3596
 повнота (I–IV категорій стану, без сухостою): 0.3596
 повнота, що вирубується (IIIпв–VI категорій стану): 0.0393
 до рубки (дерев I+II+IIIнв+IIIпв категорій стану): 0.3203
 після рубки (дерев I+II+IIIнв категорій стану): **0.3203**

3. Запас на 1 гектар: 157.143 м³
 дерев, що ростуть (I+II+IIIнв+IIIпв категорій стану): 139.449 м³
 дерев, що всихають і сухостійних IV+V+VI категорій стану): 17.694 м³
 дерев, що підлягають вирубуванню IIIпв+IV+V+VI категорій стану): 17.694 м³
 4. Запас на 1 гектар вітровалу, сніголому, захарашеності, всього: 0.000 м³

282 – загальна кількість дерев на ділянку

157 – загальна кубатура на ділянку




- у тому числі ліквідна деревина: 0.000 м³
 з неї підлягає прибиранню: 0.000 м³

	I	II	III нв	III пв	IV	V	VI	Вітровал
	36	59	45	0	18	0	0	0
	35.9340	58.5300	44.9850	0.0000	17.6940	0.0000	0.0000	0.0000

5. Характер і причини ослаблення (пошкодження), всихання, тощо:

Стовбурові шкідники

6. Висновок про потребу лісгосподарських заходів: згідно вимог п. 27 діючих санітарних правил в лісах України, затверджених постановою Кабінету Міністрів України від 27 липня 1995 року № 555, дане насадження потребує суцільної санітарної рубки.

Обстеження виконали: *Лісничий Мізак С.М.* 
пом. лісничого Кенуров М.Б. 
м.р. лісн. Мисий В.М. 

КАРТКА
пробних площ обстеження санітарного стану насаджень
Рівненська область
Березнівське надлісництво філії "Поліський лісовий офіс" ДП "Ліси України"

Кузьмівське лісництво

Квартал № 18

Виділ № 13

Ділянка № 2

площа 0,5 га група віку стигли походження природне бонітет 2 тип лісу ВЗДС

Номер пробної площі	Порода	Середній діаметр, см	Середня висота, см	Вік, років	Сума площ поперечних перерізів, м ²					Вітровал, сніголом, захарашеність			
					I+II	IIIв (не підлягає вируб-ню)	IIIпв (підлягає вируб-ню)	IV-VI	Разом	Ліквідна деревина		Неліквідна деревина	
										сума площ поп-х перерізів, м ²	запас м ³	сума площ поп-х перерізів, м ²	запас м ³
1	Сосна	24	21	81	6,6518	1,0362	0,0000	0,9345	8,6224	0,0000	0,0	0,0000	0,0
середні дані	сума площ поперечних перерізів, м ²				6,6518	1,0362	0,0000	0,9345	8,6224	0,0000		0,0000	
	запас за категоріями стану, м ³				63,857	9,948	0,000	8,971	82,776		0,000		0,000
Запас усього, м ³		82,776											

Лісничий
пом. А-ГО
М-р лісу

С.П.
Лейда М.В.
Лісний В.П.

Результати обробки даних вимірювань

1. Склад: Сосна, , , , , , , , , , ,

2. Повнота:
- загальна фактична повнота (I-VI к. с. + вітровал): 0.3757
 - повнота (I-IV категорій стану, без сухостою): 0.3757
 - повнота, що вирубується (III пв-VI категорій стану): 0.0407
 - до рубки (дерев I+II+III нв+III пв категорій стану): 0.3350
 - після рубки (дерев I+II+III нв категорій стану): **0.3350**

3. Запас на 1 гектар:
- дерев, що ростуть (I+II+III нв+III пв категорій стану): 165.550 м³
 - дерев, що всихають і сухостійних IV+V+VI категорій стану): 147.610 м³
 - дерев, що підлягають вирубуванню III пв+IV+V+VI категорій стану): 17.942 м³
 - 0.000 м³
- 179 – загальна кількість дерев на ділянку
- 83 – загальна кубатура на ділянку

4. Запас на 1 гектар вітровалу, сніголому, захаращеності, всього:
- у тому числі ліквідна деревина: 0.000 м³
 - з неї підлягає прибиранню: 0.000 м³

	I	II	III нв	III пв	IV	V	VI	Вітровал
	18	46	10	0	9	0	0	0
	17.7850	46.0720	9.9480	0.0000	8.9710	0.0000	0.0000	0.0000


5. Характер і причини ослаблення (пошкодження), всихання, тощо:

Стовбурові шкідники

6. Висновок про потребу лісогосподарських заходів: згідно вимог п. 27 діючих санітарних правил в лісах України, затверджених постановою Кабінету Міністрів України від 27 липня 1995 року № 555, дане насадження потребує суцільної санітарної рубки.

Обстеження виконали: *Левицький Микола С.М.* @

к.м.с. Левицький Сергій

м.р. лісу Левицький В.М. 

КАРТКА

пробних площ обстеження санітарного стану насаджень

Рівненська область

Березнівське надлісництво філії "Поліський лісовий офіс" ДП "Ліси України"

Степанське лісництво

Квартал № 16

Виділ № 6

Ділянка № 1

площа 1,0 га група віку пристигаючі походження природне бонітет 1 тип лісу ВЗДС

Номер пробної площі	Порода	Середній діаметр, см	Середня висота, см	Вік, років	Сума площ поперечних перерізів, м ²					Вітровал, сніголом, загарщеність			
					I+II	IIIв (не підлягає вируб-ню)	IIIв (підлягає вируб-ню)	IV-VI	Разом	Ліквідна деревина		Неліквідна деревина	
										сума площ поп-х перерізів, м ²	запас м ³	сума площ поп-х перерізів, м ²	запас м ³
	Сосна	28	21	70	7,2773	0,7373	0,0000	0,5011	8,5157	0,0000	0,0	0,0000	0,0
	Береза	18	20	70	0,0000	1,1342	0,0000	0,0000	1,1342	0,0000	0,0	3,0000	1,4
	Дуб звичайний	12	17	70	0,0000	1,7772	0,0000	0,2123	1,9895	0,0000	0,0	0,0000	0,0
	Граб	9	12	70	0,0000	0,0942	0,0000	0,0000	0,0942	0,0000	0,0	0,0000	0,0
	Вільха	21	17	70	0,0000	0,0766	0,0000	0,0000	0,0766	0,0000	0,0	1,0000	0,3
	Осика	24	19	70	0,0000	0,2688	0,0000	0,0000	0,2688	0,0000	0,0	2,0000	0,6
середні дані	сума площ поперечних перерізів, м ²				7,2773	4,0883	0,0000	0,7134	12,0790	0,0000		6,0000	
	запас за категоріями стану, м ³				69,862	36,012	0,000	6,594	112,468		0,000		2,225
Запас усього, м ³									114,693				

Результати обробки даних вимірювань

1. Склад: Сосна, Береза, Дуб звичайний, Граб, Вільха, Осика.

2. Повнота:

загальна фактична повнота (I–VI к. с. + вітровал): 0,3234
 повнота (I–IV категорій стану, без сухостою): 0,3151
 повнота, що вирубується (IIIпв–VI категорій стану): 0,0272
 до рубки (дерева I+II+IIIнв+IIIпв категорій стану): 0,2962
 після рубки (дерева I+II+IIIнв категорій стану): **0,2962**

3. Запас на 1 гектар:

дерев, що ростуть (I+II+IIIнв+IIIпв категорій стану): 114,693 м³
 105,874 м³
 дерев, що всихають і сухостійних IV+V+VI категорій стану): 6,594 м³
 дерев, що підлягають вирубуванню IIIпв+IV+V+VI категорій стану): 6,594 м³

331 – загальна кількість дерев на ділянку

4. Запас на 1 гектар вітровалу, сніголому, захаращеності, всього:

2,225 м³

112 – загальна кубатура на ділянку

у тому числі ліквідна деревина: 0,000 м³

з неї підлягає прибиранню: 2,225 м³

	I	II	III нв	III пв	IV	V	VI	Вітровал
	25	45	36	0	7	0	0	0
	24,8390	45,0230	36,0120	0,0000	6,5940	0,0000	0,0000	0,0000

5. Характер і причини ослаблення (пошкодження), всихання, тощо:

Стовбурові шкідники

6. Висновок про потребу лісогосподарських заходів: згідно вимог п. 27 діючих санітарних правил в лісах України, затверджених постановою Кабінету Міністрів України від 27 липня 1995 року № 555, дане насадження потребує суцільної санітарної рубки.

Обстеження виконали:

Меністер лісу Родіно М.Ю.
 Полк. лісового Андрійчук А.А.
 Сіскачкін О.В. Век О.В.

КАРТКА
пробних площ обстеження санітарного стану насаджень
Рівненська область
Березнівське надлісництво філії "Поліський лісовий офіс" ДП "Ліси України"

Степанське лісництво

Квартал № 17

Виділ № 15

Ділянка № 2

площа 0,5 га група віку пристигаючі походження природне бонітет 1a тип лісу СЗГДС

Номер пробної площі	Порода	Середній діаметр, см	Середня висота, см	Вік, років	Сума площ поперечних перерізів, м ²					Вітровал, сніголом, захараченість			
					I-II	IIIв (не підлягає вируб-ню)	IIIв (підлягає вируб-ню)	IV-VI	Разом	Ліквідна деревина		Неліквідна деревина	
										сума площ поп-х перерізів, м ²	запас м ³	сума площ поп-х перерізів, м ²	запас м ³
1	Сосна	26	22	66	2,7117	1,1605	0,0000	0,3806	4,2528	0,0000	0,0	0,0000	0,0
	Береза	15	20	66	0,0000	1,5524	0,0000	0,0804	1,6328	0,0000	0,0	0,0000	0,0
	Дуб звичайний	11	13	66	0,0000	0,5828	0,0000	0,0000	0,5828	0,0000	0,0	0,0000	0,0
	Осика	17	21	66	0,0000	0,4848	0,0000	0,0615	0,5464	0,0000	0,0	0,0000	0,0
	Граб	8	10	66	0,0000	0,0352	0,0000	0,0000	0,0352	0,0000	0,0	0,0000	0,0
середні дані	сума площ поперечних перерізів, м ²				2,7117	3,8157	0,0000	0,5225	7,0499	0,0000		0,0000	
	запас за категоріями стану, м ³				27,117	34,649	0,000	5,137	66,903		0,000		0,000
Запас усього, м ³					66,903								

Результати обробки даних вимірювань

1. Склад: Сосна, Береза, Дуб звичайний, Осика, Граб,

2. Повнота:

загальна фактична повнота (I–VI к. с. + вітровал): 0,3801
 повнота (I–IV категорій стану, без сухостою): 0,3756
 повнота, що вирубується (III пв–VI категорій стану): 0,0252
 до рубки (дерева I+II+III пв+III пв категорій стану): 0,3550
 після рубки (дерева I+II+III пв категорій стану): **0,3550**

3. Запас на 1 гектар:

дерев, що ростуть (I+II+III пв+III пв категорій стану): 133,806 м³
 123,532 м³
 дерев, що всихають і сухостійних IV+V+VI категорій стану): 8,794 м³
 дерев, що підлягають вирубуванню III пв+IV+V+VI категорій стану): 10,274 м³

224 – загальна кількість дерев на ділянку

67 – загальна кубатура на ділянку

4. Запас на 1 гектар вітровалу, сніголому, захарашеності, всього:

у тому числі ліквідна деревина: 0,000 м³
 з неї підлягає прибиранню: 0,000 м³

	I	II	III пв	III пв	IV	V	VI	Вітровал
	9	19	35	0	4	1	0	0
	8,6040	18,5130	34,6490	0,0000	4,0690	1,0680	0,0000	0,0000

5. Характер і причини ослаблення (пошкодження), всихання, тощо:

Стовбурові шкідники

6. Висновок про потребу лісгосподарських заходів: згідно вимог п. 27 діючих санітарних правил в лісах України, затверджених постановою Кабінету Міністрів України від 27 липня 1995 року № 555, дане насадження потребує суцільної санітарної рубки.

Обстеження виконали:

майстер лісгосп Родіон М Ю
 помічник лісгосп Андрушко А.А.
 лісничий [підпис] [підпис]

КАРТКА
пробних площ обстеження санітарного стану насаджень
Рівненська область
Березнівське надлісництво філії "Поліський лісовий офіс" ДП "Ліси України"

Степанське лісництво

Квартал № 18

Виділ № 35

Ділянка № 2

площа 0,7 га група віку пристигаючі походження природне бонітет 1 тип лісу ВІДС

Номер пробної площі	Порода	Середній діаметр, см	Середня висота, см	Вік, років	Сума площ поперечних перерізів, м ²					Вітровал, сніголом, захарашеність			
					I-II	IIIв (не підлягає вируб-ню)	IIIпв (підлягає вируб-ню)	IV-VI	Разом	Ліквідна деревина		Неліквідна деревина	
										сума площ поп-х перерізів, м ²	запас м ³	сума площ поп-х перерізів, м ²	запас м ³
1	Сосна	23	23	71	5,2413	1,6843	0,0000	0,5941	7,5197	0,0000	0,0	0,0000	0,0
	Береза	19	21	71	0,0000	2,4078	0,0000	0,0000	2,4078	0,0000	0,0	0,0000	0,0
	Вільха	18	19	71	0,0000	0,1407	0,0000	0,0000	0,1407	0,0000	0,0	0,0000	0,0
	Дуб звичайний	15	17	71	0,0000	0,8641	0,0000	0,0000	0,8641	0,0000	0,0	0,0000	0,0
	Гراب	8	10	71	0,0000	0,0515	0,0000	0,0000	0,0515	0,0000	0,0	0,0000	0,0
середні дані	сума площ поперечних перерізів, м ²				5,2413	5,1483	0,0000	0,5941	10,9837	0,0000		0,0000	
	запас за категоріями стану, м ³				54,510	49,409	0,000	6,179	110,098		0,000		0,000
Запас усього, м ³					110,098								

Результати обробки даних вимірювань

1. Склад: Сосна, Береза, Вільха, Дуб звичайний, Граб,

2. Повнота:

загальна фактична повнота (I–VI к. с. + вітровал): 0,4012
 повнота (I–IV категорій стану, без сухостою): 0,4012
 повнота, що вирубується (IIIпв–VI категорій стану): 0,0179
 до рубки (дерева I+II+IIIнв+IIIпв категорій стану): 0,3832
 після рубки (дерева I+II+IIIнв категорій стану): **0,3832**

3. Запас на 1 гектар:

дерев, що ростуть (I+II+IIIнв+IIIпв категорій стану): 157,281 м³
 148,456 м³
 дерев, що всихають і сухостійних IV+V+VI категорій стану): 8,827 м³
 дерев, що підлягають вирубуванню IIIпв+IV+V+VI категорій стану): 8,827 м³

268 – загальна кількість дерев на ділянку

110 – загальна кубатура на ділянку

4. Запас на 1 гектар вітровалу, сніголому, захаращеності, всього:

у тому числі ліквідна деревина: 0,000 м³
 з неї підлягає прибиранню: 0,000 м³




	I	II	III нв	III пв	IV	V	VI	Вітровал
	33	21	49	0	6	0	0	0
	33,0350	21,4750	49,4090	0,0000	6,1790	0,0000	0,0000	0,0000

5. Характер і причини ослаблення (пошкодження), всихання, тощо:

Стовбурові шкідники

6. Висновок про потребу лісгосподарських заходів: згідно вимог п. 27 діючих санітарних правил в лісах України, затверджених постановою Кабінету Міністрів України від 27 липня 1995 року № 555, дане насадження потребує суцільної санітарної рубки.

Обстеження виконали:

майстер лісу Родіно М. Г. 
 Пол. машини Андрушак А. А. 
 ст. лісничий  Івек О. П.

КАРТКА
 пробних площ обстеження санітарного стану насаджень
 Рівненська область
 Березнівське надлісництво філії "Поліський лісовий офіс" ДП "Ліси України"

Степанське лісництво

Квартал № 26

Виділ № 36

Ділянка № 1

площа 0,7 га група віку пристигаючі походження природне бонітет Ia тип лісу ВЗДС

Номер пробної площі	Порода	Середній діаметр, см	Середня висота, см	Вік, років	Сума площ поперечних перерізів, м ²					Вітровал, сніголом, захаращеність			
					I+II	IIIв (не підлягає вируб-ню)	IIIпв (підлягає вируб-ню)	IV-VI	Разом	Ліквідна деревина		Неліквідна деревина	
										сума площ поп-х перерізів, м ²	запас м ³	сума площ поп-х перерізів, м ²	запас м ³
1	Сосна	27	22	64	5,3556	0,5966	0,0000	0,4107	6,3629	0,0000	0,0	0,0000	0,0
	Береза	22	20	64	0,0000	1,5939	0,0000	0,0000	1,5939	0,0000	0,0	1,0000	0,4
	Дуб звичайний	12	13	64	0,0000	1,8162	0,0000	0,1017	1,9179	0,0000	0,0	0,0000	0,0
середні дані	сума площ поперечних перерізів, м ²				5,3556	4,0066	0,0000	0,5124	9,8747	0,0000		1,0000	
	запас за категоріями стану, м ³				53,556	32,835	0,000	4,791	91,182		0,000		0,416
Запас усього, м ³									91,598				

Результати обробки даних вимірювань

1. Склад: Сосна, Береза, Дуб звичайний,

2. Повнота:

загальна фактична повнота (I-VI к. с. + вітровал): 0,3969
 повнота (I-IV категорій стану, без сухостою): 0,3947
 повнота, що вирубується (IIIпв-VI категорій стану): 0,0212
 до рубки (дерева I+II+IIIпв+IIIпв категорій стану): 0,3757
 після рубки (дерева I+II+IIIпв категорій стану): **0,3757**

3. Запас на 1 гектар:

дерев, що ростуть (I+II+IIIпв+IIIпв категорій стану): 130,853 м³
 дерев, що всихають і сухостійних IV+V+VI категорій стану): 123,416 м³
 дерев, що підлягають вирубуванню IIIпв+IV+V+VI категорій стану): 6,844 м³
 6,844 м³

269 – загальна кількість дерев на ділянку

4. Запас на 1 гектар вітровалу, сніголому, захарашеності, всього:

у тому числі ліквідна деревина: 0,000 м³
 з неї підлягає прибиранню: 0,594 м³
 0,594 м³

91 – загальна кубатура на ділянку

	I	II	III пв	III пв	IV	V	VI	Вітровал
	14	40	33	0	5	0	0	0
	14,0420	39,5140	32,8350	0,0000	4,7910	0,0000	0,0000	0,0000

5. Характер і причини ослаблення (пошкодження), всихання, тощо:

Стовбурові шкідники

6. Висновок про потребу лісогосподарських заходів: згідно вимог п. 27 діючих санітарних правил в лісах України, затверджених постановою Кабінету Міністрів України від 27 липня 1995 року № 555, дане насадження потребує суцільної санітарної рубки.

Обстеження виконали:

маістер лісу Кондун А.В.
 Пом. лісничого Андрушич А.А.
 Мельничий [підпис]
 [підпис] [підпис]

КАРТКА
пробних площ обстеження санітарного стану насаджень
Рівненська область
Березнівське надлісництво філії "Поліський лісовий офіс" ДП "Ліси України"

Степаньське лісництво

Квартал № 28

Виділ № 13

Ділянка № 2

площа 0.6 га група віку пристигаючі походження природне бонітет 1 тип лісу В2ДС

Номер пробної площі	Порода	Середній діаметр, см	Середня висота, см	Вік, років	Сума площ поперечних перерізів, м ²					Вітровал, сніголом, захаращеність			
					I+II	IIIв (не підлягає вируб-ню)	IIIпв (підлягає вируб-ню)	IV-VI	Разом	Ліквідна деревина		Неліквідна деревина	
										сума площ поп-х перерізів, м ²	запас м ³	сума площ поп-х перерізів, м ²	запас м ³
1	Сосна	24	20	71	5,3556	0,3492	0,0000	0,3115	6,0162	0,0000	0,0	0,0000	0,0
	Береза	13	17	71	0,0000	0,2525	0,0000	0,0804	0,3328	0,0000	0,0	0,0000	0,0
	Дуб звичайний	14	15	71	0,0000	1,2472	0,0000	0,1017	1,3489	0,0000	0,0	0,0000	0,0
середні дані	сума площ поперечних перерізів, м ²				5,3556	1,8488	0,0000	0,4936	7,6980	0,0000		0,0000	
	запас за категоріями стану, м ³				49,272	14,661	0,000	4,278	68,211		0,000		0,000
Запас усього, м ³					68,211								

Результати обробки даних вимірювань

1. Склад: Сосна, Береза, Дуб звичайний,

2. Повнота:

загальна фактична повнота (I–VI к. с. + вітровал): 0,3354
 повнота (I–IV категорій стану, без сухостою): 0,3278
 повнота, що вирубується (IIIпв–VI категорій стану): 0,0235
 до рубки (дерева I+II+IIIпв+IIIпв категорій стану): 0,3118
 після рубки (дерева I+II+IIIпв категорій стану): **0,3118**

3. Запас на 1 гектар:

дерев, що ростуть (I+II+IIIпв+IIIпв категорій стану): 113,683 м³
 106,555 м³
 дерев, що всихають і сухостійних IV+V+VI категорій стану): 6,058 м³
 дерев, що підлягають вирубуванню IIIпв+IV+V+VI категорій стану): 7,130 м³

201 – загальна кількість дерев на ділянку

68 – загальна кубатура на ділянку

4. Запас на 1 гектар вітровалу, сніголому, захарашеності, всього:

у тому числі ліквідна деревина: 0,000 м³
 з неї підлягає прибиранню: 0,000 м³

	I	II	III пв	III пв	IV	V	VI	Вітровал
	11	38	15	0	2	0	2	0
	10,8160	38,4560	14,6610	0,0000	2,4060	0,0000	1,8720	0,0000

5. Характер і причини ослаблення (пошкодження), всихання, тощо:

Стовбурові шкідники

6. Висновок про потребу лісгосподарських заходів: згідно вимог п. 27 діючих санітарних правил в лісах України, затверджених постановою Кабінету Міністрів України від 27 липня 1995 року № 555, дане насадження потребує суцільної санітарної рубки.

Обстеження виконали:

майстер лісу Кокдун А.В.
 Пом. майстра Андрушків А.А.
 Ісмаїлів С.С. / Цек Е.П.

КАРТКА

пробних площ обстеження санітарного стану насаджень

Рівненська область

Березнівське надлісництво філії "Поліський лісовий офіс" ДП "Ліси України"

Степанське лісництво

Квартал № 39

Виділ № 2

Ділянка № 1

площа 0,6 га група віку пристигаючі походження природне бонітет 1a тип лісу B2ДС

Номер пробної площі	Порода	Середній діаметр, см	Середня висота, см	Вік, років	Сума площ поперечних перерізів, м ²					Вітровал, сніголом, захащеність			
					I+II	IIIв (не підлягає вируб-ню)	IIIпв (підлягає вируб-ню)	IV-VI	Разом	Ліквідна деревина		Неліквідна деревина	
										сума площ поп-х перерізів, м ²	запас м ³	сума площ поп-х перерізів, м ²	запас м ³
1	Сосна	28	20	62	7,7156	0,5137	0,0000	0,4748	8,7041	0,0000	0,0	0,0000	0,0
	Дуб звичайний	15	14	62	0,0000	0,6506	0,0000	0,0000	0,6506	0,0000	0,0	0,0000	0,0
	Береза	24	20	62	0,0000	0,4647	0,0000	0,0000	0,4647	0,0000	0,0	0,0000	0,0
середні дані	сума площ поперечних перерізів, м ²				7,7156	1,6290	0,0000	0,4748	9,8194	0,0000		0,0000	
	запас за категоріями стану, м ³				70,984	13,646	0,000	4,368	88,998		0,000		0,000
Запас усього, м ³					88,998								

Результати обробки даних вимірювань

1. Склад: Сосна, Дуб звичайний, Береза,
2. Повнота:
 - загальна фактична повнота (I-VI к. с. + вітровал): 0,3953
 - повнота (I-IV категорій стану, без сухостою): 0,3953
 - повнота, що вирубується (IIIпв-VI категорій стану): 0,0176
 - до рубки (дерев I+II+IIIпв+IIIпв категорій стану): 0,3777
 - після рубки (дерев I+II+IIIпв категорій стану): **0,3777**

3. Запас на 1 гектар:
 - дерев, що ростуть (I+II+IIIпв+IIIпв категорій стану): 148,330 м³
 - дерев, що всихають і сухостійних IV+V+VI категорій стану): 141,050 м³
 - дерев, що підлягають вирубуванню IIIпв+IV+V+VI категорій стану): 7,280 м³
 - 7,280 м³

183 – загальна кількість дерев на ділянку
4. Запас на 1 гектар вітровалу, сніголому, захаращеності, всього: 0,000 м³

у тому числі ліквідна деревина:	0,000 м ³								
з неї підлягає прибиранню:	0,000 м ³	I	II	III нв	III пв	IV	V	VI	Вітровал
		41	30	14	0	4	0	0	0
		41,3560	29,6280	13,6460	0,0000	4,3680	0,0000	0,0000	0,0000




89 – загальна кубатура на ділянку

5. Характер і причини ослаблення (пошкодження), всихання, тощо:

Стовбурові шкідники

6. Висновок про потребу лісогосподарських заходів: згідно вимог п. 27 діючих санітарних правил в лісах України, затверджених постановою Кабінету Міністрів України від 27 липня 1995 року № 555, дане насадження потребує суцільної санітарної рубки.

Обстеження виконали:

Майстер лісу Орликів А.М. 
 Пом. лісничого  Андрійчук А.А.
 Секретар  Век О.П.

КАРТКА
пробних площ обстеження санітарного стану насаджень
Рівненська область
Березнівське надлісництво філії "Поліський лісовий офіс" ДП "Ліси України"

Степанське лісництво

Квартал № 39

Виділ № 17

Ділянка № 1

площа 0,4 га група віку пристигаючі походження природне бонітет 1 тип лісу С2ГДС

Номер пробної площі	Порода	Середній діаметр, см	Середня висота, см	Вік, років	Сума площ поперечних перерізів, м ²					Вітровал, сніголом, захаращеність			
					I+II	IIIв (не підлягає вируб-ню)	IIIпв (підлягає вируб-ню)	IV-VI	Разом	Ліквідна деревина		Неліквідна деревина	
										сума площ поп-х перерізів, м ²	запас м ³	сума площ поп-х перерізів, м ²	запас м ³
1	Сосна	30	20	73	3,5017	0,3743	0,0000	0,8202	4,6962	0,0000	0,0	0,0000	0,0
	Дуб звичайний	17	17	73	0,0000	1,8865	0,0000	0,1256	2,0121	0,0000	0,0	0,0000	0,0
середні дані	сума площ поперечних перерізів, м ²				3,5017	2,2608	0,0000	0,9458	6,7083	0,0000		0,0000	
	запас за категоріями стану, м ³				32,216	19,290	0,000	8,601	60,107		0,000		0,000
Запас усього, м ³					60,107								

Результати обробки даних вимірювань

- Склад: Сосна, Дуб звичайний,
- Повнота:
 - загальна фактична повнота (I-VI к. с. + вітровал): 0,4507
 - повнота (I-IV категорій стану, без сухостою): 0,4507
 - повнота, що вирубується (IIIпв-VI категорій стану): 0,0574
 - до рубки (дерева I+II+IIIпв+IIIпв категорій стану): 0,3933
 - після рубки (дерева I+II+IIIпв категорій стану): **0,3933**

- Запас на 1 гектар:
 - дерева, що ростуть (I+II+IIIпв+IIIпв категорій стану): 150,268 м³
 - дерева, що всихають і сухостійних IV+V+VI категорій стану): 128,765 м³
 - дерева, що підлягають вирубуванню IIIпв+IV+V+VI категорій стану): 21,503 м³
 - Запас на 1 гектар вітровалу, сніголому, захаращеності, всього: 0,000 м³

135 – загальна кількість дерев на ділянку

60 – загальна кубатура на ділянку

- у тому числі ліквідна деревина: 0,000 м³
- з неї підлягає прибиранню: 0,000 м³

	I	II	III пв	III пв	IV	V	VI	Вітровал
	15	17	19	0	9	0	0	0
	15,1490	17,0670	19,2900	0,0000	8,6010	0,0000	0,0000	0,0000

- Характер і причини ослаблення (пошкодження), всихання, тощо:

Стовбурові шкідники

- Висновок про потребу лісогосподарських заходів: згідно вимог п. 27 діючих санітарних правил в лісах України, затверджених постановою Кабінету Міністрів України від 27 липня 1995 року № 555, дане насадження потребує суцільної санітарної рубки.

Обстеження виконали:

Майстер лісу Дмитро С. М. [підпис]
 Пам. лісового інженера А. А. [підпис]
 Інженер [підпис] [підпис]

КАРТКА
пробних площ обстеження санітарного стану насаджень
Рівненська область
Філія "Березнівське лісове господарство"

Малинське лісництво

Квартал № 4

Виділ № 32

Ділянка № 1

площа 1,0 га група віку стигли походження природне бонітет 1 тип лісу В2ДС

Номер пробної площі	Порода	Середній діаметр, см	Середня висота, см	Вік, років	Сума площ поперечних перерізів, м ²					Вітровал, сніголом, захаращеність			
					I+II	IIIв (не підлягає вируб-ню)	IIIпв (підлягає вируб-ню)	IV-VI	Разом	Ліквідна деревина		Неліквідна деревина	
										сума площ поп-х перерізів, м ²	запас м ³	сума площ поп-х перерізів, м ²	запас м ³
1	Сосна	24	22	81	9,4903	3,1588	0,0000	0,6393	13,2885	0,0000	0,0	0,0000	0,0
	Береза	16	15	81	0,0000	0,0829	0,0000	0,0000	0,0829	0,0000	0,0	0,0000	0,0
середні дані	сума площ поперечних перерізів, м ²				9,4903	3,2417	0,0000	0,6393	13,3714	0,0000		0,0000	
	запас за категоріями стану, м ³				94,903	32,185	0,000	6,393	133,481		0,000		0,000
Запас усього, м ³					133,481								

Результати обробки даних вимірювань

1. Сквал: Сосна, Береза,

2. Повнота:

загальна фактична повнота (I-VI к. в. + вітровал): 0,2880
 повнота (I-IV категорій стану, без сухостою): 0,2880
 повнота, що вирубується (III пв-VI категорій стану): 0,0137
 до рубки (дерева I-II-III нв+III пв категорій стану): 0,2743
 після рубки (дерева I-II-III нв категорій стану): **0,2743**

3. Запас на 1 гектар:

дерев, що ростуть (I-II-III нв+III пв категорій стану):
 дерев, що всихають і сухостійних IV+V+VI категорій стану):
 дерев, що підлягають вирубуванню III пв+IV+V+VI категорій стану):

133,482 м³
 127,088 м³
 6,393 м³
 6,393 м³
 0,000 м³

256 – загальна кількість дерев на ділянку

133 – загальна кубатура на ділянку

4. Запас на 1 гектар вітровалу, сніголому, захаращеності, всього:

у тому числі ліквідна деревина: 0,000 м³
 з неї підлягає прибиранню: 0,000 м³

	I	II	III нв	III пв	IV	V	VI	Вітровал
	46	49	32	0	6	0	0	0
	45,9320	48,9710	32,1850	0,0000	6,3930	0,0000	0,0000	0,0000

5. Характер і причини ослаблення (пошкодження), всихання, тощо:

Стовбурові шкідники

6. Висновок про потребу лісгосподарських заходів: згідно вимог п. 27 діючих санітарних правил в лісах України, затверджених постановою Кабінету Міністрів України від 27 липня 1995 року № 555, дане насадження потребує суцільної санітарної рубки.

Обстеження виконали: Лісничий В.В. Дубинець
 Помічник лісничого В.В. Ковбар
 Майстер лісу Л.А. Пляшко

КАРТКА
пробних площ обстеження санітарного стану насаджень
Рівненська область
Філія "Березнівське лісове господарство"

Малинське лісництво

Квартал № 4

Виділ № 34

Ділянка № 7

площа 0,6 га група віку перестійні походження природне бонітет 3 тип лісу A2C

126

Номер пробної площі	Порода	Середній діаметр, см	Середня висота, см	Вік, років	Сума площ поперечних перерізів, м ²					Вітровал, сніголом, захараченість			
					I+II	IIIпв (не підлягає вируб-ню)	IIIпв (підлягає вируб-ню)	IV-VI	Разом	Ліквідна деревина		Неліквідна деревина	
										сума площ поп-х перерізів, м ²	запас м ³	сума площ поп-х перерізів, м ²	запас м ³
1	Сосна	35	23	126	4,2139	2,1917	0,0000	3,8233	10,2289	0,0000	0,0	0,0000	0,0
	Дуб звичайний	20	16	126	0,0000	0,0314	0,0000	0,0000	0,0314	0,0000	0,0	0,0000	0,0
середні дані	сума площ поперечних перерізів, м ²				4,2139	2,2231	0,0000	3,8233	10,2603	0,0000		0,0000	
	запас за категоріями стану, м ³				43,824	23,045	0,000	39,762	106,631		0,000		0,000
Запас усього, м ³					106,631								

Результати обробки даних вимірювань

1. Склад: Сосна, Дуб звичайний,

2. Повнота:

загальна фактична повнота (I-VI к. с. - вітровал): 0,4641
 повнота (I-IV категорій стану, без сухоголою): 0,4604
 повнота, що вирубується (IIIв-VI категорій стану): 0,1727
 до рубки (дерева I-II+IIIв+IIIв категорій стану): 0,2914
 після рубки (дерева I-II+IIIв категорій стану): **0,2914**

3. Запас на 1 гектар:

дерев, що ростуть (I+II+IIIв+IIIв категорій стану):
 дерев, що всихають і сухостійних IV+V+VI категорій стану):
 дерев, що підлягають вирубуванню IIIв+IV+V+VI категорій стану):

177,718 м³
 111,448 м³
 66,270 м³
 66,270 м³
 0,000 м³

97 - загальна кількість дерев на ділянку

107 - загальна кубатура на ділянку

4. Запас на 1 гектар вітровалу, сніголому, захаращеності, всього:

у тому числі ліквідна деревина: 0,000 м³
 з неї підлягає прибиранню: 0,000 м³

	I	II	III вв	III вв	IV	V	VI	Вітровал
	4	40	23	0	39	0	1	0
	3,9840	39,8400	23,0450	0,0000	38,9260	0,0000	0,8360	0,0000

5. Характер і причини ослаблення (пошкодження), всихання, тощо:

Стовбурові шкідники

6. Висновок про потребу лісогосподарських заходів: згідно вимог п. 27 діючих санітарних правил в лісах України, затверджених постановою Кабінету Міністрів України від 27 липня 1995 року № 555, дане насадження потребує суцільної санітарної рубки.

Обстеження виконали:

Лісничий Дубинець В.В.
 Помічник лісничого Ковбар В.В.
 Майстер лісу Пиванко А.А.

КАРТКА
пробних площ обстеження санітарного стану насаджень
Рівненська область
Філія "Березнівське лісове господарство"

Малинське лісництво

Квартал № 4

Виділ № 34

Ділянка № 8

площа 0,3 га група віку перестійні походження природне бонітет 3 тип лісу A2C

126

Номер пробної площі	Порода	Середній діаметр, см	Середня висота, см	Вік, років	Сума площ поперечних перерізів, м ²					Вітровал, сніголом, захарашеність			
					I+II	III _{нв} (не підлягає вируб-ню)	III _{пв} (підлягає вируб-ню)	IV-VI	Разом	Ліквідна деревина		Неліквідна деревина	
										сума площ поп-х перерізів, м ²	запас м ³	сума площ поп-х перерізів, м ²	запас м ³
1	Сосна	38	22	126	2,5359	0,6280	0,0000	2,8160	5,9798	0,0000	0,0	0,0000	0,0
середні дані	сума площ поперечних перерізів, м ²				2,5359	0,6280	0,0000	2,8160	5,9798	0,0000		0,0000	
	запас за категоріями стану, м ³				25,359	6,280	0,000	28,160	59,799		0,000		0,000
Запас усього, м ³					59,799								

Результати обробки даних вимірювань

1. Склад: Сосна

2. Повноліт:

загальна фактична повноліт (I-VI к. с. + вітровал): 0,5431
 повноліт (I-IV категорій стану, без сухостою): 0,5358
 повноліт, що вирубується (IIIлв-VI категорій стану): 0,2558
 до рубки (дерева I-II-IIIлв+IIIлв категорій стану): 0,2874
 після рубки (дерева I+II+IIIлв категорій стану): **0,2874**

3. Запас на 1 гектар:

дерев, що ростуть (I+II+IIIлв+IIIлв категорій стану): 199,327 м³
 105,463 м³
 дерев, що висихають і сухостійних IV+V+VI категорій стану): 93,867 м³
 дерев, що підлягають вирубуванню IIIлв+IV+V+VI категорій стану): 93,867 м³

51 – загальна кількість дерев на ділянку

60 – загальна кубатура на ділянку

4. Запас на 1 гектар вітровалу, сніголому, захаращеності, всього:

у тому числі ліквідна деревина: 0,000 м³
 з неї підлягає прибиранню: 0,000 м³
 0,000 м³

	I	II	III лв	III лв	IV	V	VI	Вітровал
	0	25	6	0	27	0	1	0
	0,0000	25,3590	6,2800	0,0000	27,3860	0,0000	0,8040	0,0000

5. Характер і причини ослаблення (пошкодження), висихання, тощо:

Стовбурові шкідники

6. Висновок про потребу лісгосподарських заходів: згідно вимог п. 27 діючих санітарних правил в лісах України, затверджених постановою Кабінету Міністрів України від 27 липня 1995 року № 555, дане насадження потребує суцільної санітарної рубки.

Обстеження виконали: Лісничий В.В. Дубинець В.В.
 Помічник лісничого В.В. Ковбар В.В.
 Майстер лісу А.А. Пляшко А.А.

КАРТКА
пробних площ обстеження санітарного стану насаджень
Рівненська область
Філія "Березнівське лісове господарство"

Малинське лісництво

Квартал № 12

Виділ № 3

площа 0,6 га група віку перестійні походження природне бонітет 3 тип лісу A2C

Номер пробної площі	Порода	Середній діаметр, см	Середня висота, см	Вік, років	Сума площ поперечних перерізів, м ²					Вітровал, сніголом, захарашеність			
					I+II	IIIв (не підлягає вируб-ню)	IIIпв (підлягає вируб-ню)	IV-VI	Разом	Ліквідна деревина		Неліквідна деревина	
										сума площ поп-х перерізів, м ²	запас м ³	сума площ поп-х перерізів, м ²	запас м ³
1	Сосна	29	22	101	6,0652	2,2595	0,0000	4,0092	12,3339	0,0000	0,0	0,0000	0,0
середні дані	сума площ поперечних перерізів, м ²				6,0652	2,2595	0,0000	4,0092	12,3339	0,0000		0,0000	
	запас за категоріями стану, м ³				60,652	22,595	0,000	40,092	123,339		0,000		0,000
Запас усього, м ³					123,339								

Результати обробки даних вимірювань

1. Склад: Сосна,

2. Повноота:

загальна фактична повноота (I-VI к. с. + вітровал):	0,5601
повноота (I-IV категорій стану, без сухоостою):	0,5509
повноота, що вирубується (III пв- VI категорій стану):	0,1821
до рубки (дерева I+II+III пв категорій стану):	0,3781
після рубки (дерева I+II+III пв категорій стану):	0,3781

3. Запас на 1 гектар:

дерев, що ростуть (I+II+III пв+ III пв категорій стану):	205,565 м ³
дерев, що висихають і сухоостійних IV+V+VI категорій стану):	138,745 м ³
дерев, що підлягають вирубуванню III пв+IV+V+VI категорій стану):	66,820 м ³
	66,820 м ³

164 – загальна кількість дерев на ділянку

4. Запас на 1 гектар вітровалу, сніголому, захаращеності, всього:

у тому числі ліквідна деревина:	0,000 м ³
з неї підлягає прибиранню:	0,000 м ³
	0,000 м ³

123 – загальна кубатура на ділянку

	I	II	III пв	III пв	IV	V	VI	Вітровал
	6	55	23	0	38	0	2	0
	5,9660	54,6860	22,5950	0,0000	58,0570	0,0000	2,0350	0,0000

5. Характер і причини ослаблення (пошкодження), висихання, тощо:

Стовбурові шкідники

6. Висновок про потребу лісогосподарських заходів: згідно вимог п. 27 діючих санітарних правил в лісах України, затверджених постановою Кабінету Міністрів України від 27 липня 1995 року № 555, дане насадження потребує суцільної санітарної рубки.

Обстеження виконали: Лісничий Дубинеш В.В.
 Помічник лісничого Ковбар В.В.
 Майстер лісу Пляшко А.А.

КАРТКА
пробних площ обстеження санітарного стану насаджень
Рівненська область
Філія "Березнівське лісове господарство"

Малинське лісництво

Квартал № 12

Виділ № 18

Ділянка № 1

площа 0,2 га група віку пристигаючі походження природне бонітет 1 тип лісу В2ДС

Номер пробної площі	Порода	Середній діаметр, см	Середня висота, см	Вік, років	Сума площ поперечних перерізів, м ²					Вітровал, сніголом, захаращеність			
					I+II	IIIв (не підлягає вируб-ню)	IIIпв (підлягає вируб-ню)	IV-VI	Разом	Ліквідна деревина		Неліквідна деревина	
										сума площ поп-х перерізів, м ²	запас м ³	сума площ поп-х перерізів, м ²	запас м ³
1	Сосна	28	22	76	2,8712	0,2575	0,0000	0,4007	3,5294	0,0000	0,0	0,0048	0,5
середні дані	сума площ поперечних перерізів, м ²				2,8712	0,2575	0,0000	0,4007	3,5294	0,0000		0,0048	
	запас за категоріями стану, м ³				28,712	2,575	0,000	4,007	35,294		0,000		0,452
Запас усього, м ³					35,746								

Результати обробки даних вимірювань

1. Склад: Сосна,

2. Повнота:

загальна фактична повнота (I-VI к. с. + вітровал):	0,3827
повнота (I-IV категорій стану, без сухоостою):	0,3779
повнота, що вирубується (IIIв-VI категорій стану):	0,0477
до рубки (дерев I+II+IIIв+IIIпв категорій стану):	0,3350
після рубки (дерев I+II+IIIв категорій стану):	0,3350

3. Запас на 1 гектар:

дерев, що ростуть (I+II+IIIв+IIIпв категорій стану):	178,730 м ³
дерев, що всихають і сухостійких IV+V+VI категорій стану):	156,435 м ³
дерев, що підлягають вирубуванню IIIв+IV+V+VI категорій стану):	20,035 м ³
у тому числі ліквідна деревина:	0,000 м ³
з неї підлягає прибиранню:	2,260 м ³

54 - загальна кількість дерев на ділянку

35 - загальна кубатура на ділянку

4. Запас на 1 гектар вітровалу, сніголому, захаращеності, всього:

у тому числі ліквідна деревина:	0,000 м ³
з неї підлягає прибиранню:	2,260 м ³

	I	II	III вв	III пв	IV	V	VI	Вітровал
	1	27	3	0	4	0	0	0
	1,4190	27,2930	2,5750	0,0000	4,0070	0,0000	0,0000	0,0000

5. Характер і причини ослаблення (пошкодження), всихання, тощо:

Стовбурові шкідники

6. Висновок про потребу лісгосподарських заходів: згідно вимог п. 27 діючих санітарних правил в лісах України, затверджених постановою Кабінету Міністрів України від 27 липня 1995 року № 555, дане насадження потребує суцільної санітарної рубки.

Обстеження виконали: Лісничий Дубинець В.В.
 Помічник лісничого Ковбар В.В.
 Майстер лісу Пляшко А.А.

КАРТКА
пробних площ обстеження санітарного стану насаджень
Рівненська область
Філія "Березнівське лісове господарство"

Малинське лісництво

Квартал № 17

Виділ № 57

Ділянка № 1

площа 0,7 га група віку пристигаючі походження природне бонітет 2 тип лісу АЗС

Номер пробної площі	Порода	Середній діаметр, см	Середня висота, см	Вік, років	Сума площ поперечних перерізів, м ²				Вітровал, сніголом, захаращеність				
					I+II	IIIв (не підлягає вируб-ню)	IIIпв (підлягає вируб-ню)	IV-VI	Разом	Ліквідна деревина		Неліквідна деревина	
										сума площ поп-х перерізів, м ²	запас м ³	сума площ поп-х перерізів, м ²	запас м ³
1	Сосна	26	22	76	8,5797	0,2562	0,0000	0,6368	9,4728	0,0000	0,0	0,0000	0,0
середні дані	сума площ поперечних перерізів, м ²				8,5797	0,2562	0,0000	0,6368	9,4728	0,0000		0,0000	
	запас за категоріями стану, м ³				85,797	2,562	0,000	6,368	94,727		0,000		0,000
Запас усього, м ³					94,727								

Результати обробки даних вимірювань

1. Склад: Сосна,

2. Повнота:

загальна фактична повнота (I-VI к. с. + вітровал): 0,2898
 повнота (I-IV категорій стану, без сухоствою): 0,2870
 повнота, що вирубується (IIIIV-VI категорій стану): 0,0195
 до рубки (дерева I+II+IIIIV+IIIIV категорій стану): 0,2703
 після рубки (дерева I+II+IIIIV категорій стану): **0,2703**

3. Запас на 1 гектар:

дерев, що ростуть (I+II+IIIIV+IIIIV категорій стану): 135,326 м³
 126,227 м³
 дерев, що всихають і сухоствійних IV+V+VI категорій стану): 9,097 м³
 дерев, що підлягають вирубуванню IIIIV+IV+V+VI категорій стану): 9,097 м³

158 – загальна кількість дерев на ділянку

4. Запас на 1 гектар вітровалу, сніголому, захаращеності, всього:

у тому числі ліквідна деревина: 0,000 м³
 з неї підлягає прибиранню: 0,000 м³




95 – загальна кубатура на ділянку

	I	II	III нв	III пв	IV	V	VI	Вітровал
	0	86	3	0	6	0	1	0
	0,0000	85,7970	2,5620	0,0000	5,7400	0,0000	0,6280	0,0000

5. Характер і причини ослаблення (пошкодження), всихання, тощо:

Стовбурові шкідники

6. Висновок про потребу лісгосподарських заходів: згідно вимог п. 27 лісничих санітарних правил в лісах України, затверджених постановою Кабінету Міністрів України від 27 липня 1995 року № 555, дане насадження потребує суцільної санітарної рубки.

Обстеження виконали: Лісничий  Дубинець В.В.
 Помічник лісничого  Ковбар В.В.
 Майстер лісу  Лавок С.В.

КАРТКА
пробних площ обстеження санітарного стану насаджень
Рівненська область
Філія "Березнівське лісове господарство"

Малинське лісництво

Квартал № 21

Виділ № 33

площа 0,4 га група віку пристигаючі походження природне бонітет 1 тип лісу В2ДС

Номер пробної площі	Порода	Середній діаметр, см	Середня висота, см	Вік, років	Сума площ поперечних перерізів, м ²					Вітровал, сніголом, захарашеність			
					I+II	IIIнв (не підлягає вируб-ню)	IIIпв (підлягає вируб-ню)	IV-VI	Разом	Ліквідна деревина		Неліквідна деревина	
										сума площ поп-х перерізів, м ²	запас м ³	сума площ поп-х перерізів, м ²	запас м ³
1	Сосна	23	20	76	4,0544	0,4157	0,0000	0,4760	4,9461	0,0000	0,0	0,0000	0,0
	Береза	11	16	76	0,0000	0,0741	0,0000	0,0615	0,1356	0,0000	0,0	0,0000	0,0
середні дані	сума площ поперечних перерізів, м ²				4,0544	0,4898	0,0000	0,5376	5,0818	0,0000		0,0000	
	запас за категоріями стану, м ³				37,300	4,388	0,000	4,847	46,535		0,000		0,000
Запас усього, м ³					46,535								

Результати обробки даних вимірювань

1. Склад: Сосна, Береза,

2. Повнота:

загальна фактична повнота (I-VI к. з. + вітровал):	0,2881
повнота (I-IV категорій стану, без сухостою):	0,2881
повнота, що вирубується (III пв-VI категорій стану):	0,0325
до рубки (дерева I+II+III пв + III пв категорій стану):	0,2556
після рубки (дерева I+II+III пв категорій стану):	0,2556

3. Запас на 1 гектар:

дерев, що ростуть (I+II+III пв + III пв категорій стану):	116,338 м ³
дерев, що всихають і сухостійних IV+V+VI категорій стану):	104,220 м ³
дерев, що підлягають вирубуванню III пв+IV+V+VI категорій стану):	10,948 м ³
дерев, що підлягають вирубуванню III пв+IV+V+VI категорій стану):	12,118 м ³

124 – загальна кількість дерев на ділянку

47 – загальна кубатура на ділянку

4. Запас на 1 гектар вітровалу, сніголому, захираченості, всього:

у тому числі ліквідна деревина:	0,000 м ³
з неї підлягає прибиранню:	0,000 м ³

	I	II	III пв	III пв	IV	V	VI	Вітровал
	5	33	4	0	5	0	0	0
	4,5640	32,7360	4,3880	0,0000	4,8470	0,0000	0,0000	0,0000


5. Характер і причини ослаблення (пошкодження), всихання, тощо:

Стовбурові шкідники

6. Висновок про потребу лісгосподарських заходів: згідно вимог п. 27 діючих санітарних правил в лісах України, затверджених постановою Кабінету Міністрів України від 27 липня 1995 року № 555, дане насадження потребує суцільної санітарної рубки.

Обстеження виконали:

Лісничий  Дубинець В.В.

Помічник лісничого  Ковбар В.В.

Майстер лісу  Іванюк С.В.

КАРТКА
пробних площ обстеження санітарного стану насаджень
Рівненська область
Філія "Березнівське лісове господарство"

Малинське лісництво

Квартал № 34

Виділ № 37

Ділянка № 1

площа 0,3 га група віку пристигаючі походження природне бонітет 1 тип лісу В2ДС

Номер пробної площі	Порода	Середній діаметр, см	Середня висота, см	Вік, років	Сума площ поперечних перерізів, м ²				Вітровал, сніголом, захаращеність				
					I+II	IIIв (не підлягає вируб-ню)	IIIпв (підлягає вируб-ню)	IV-VI	Разом	Ліквідна деревина		Неліквідна деревина	
										сума площ поп-х перерізів, м ²	запас м ³	сума площ поп-х перерізів, м ²	запас м ³
1	Сосна	24	22	76	2,9905	0,3002	0,0000	0,5263	3,8170	0,0000	0,0	0,0000	0,0
	Береза	17	17	76	0,0000	0,3843	0,0000	0,0000	0,3843	0,0000	0,0	0,0000	0,0
середні дані	сума площ поперечних перерізів, м ²				2,9905	0,6845	0,0000	0,5263	4,2013	0,0000		0,0000	
	запас за категоріями стану, м ³				29,906	6,077	0,000	5,262	41,245		0,000		0,000
Запас усього, м ³		41,245											

Результати обробки даних вимірювань

1. Склад:	Сосна, Береза,									
2. Повнота:										
	загальна (фактична повнота (I-VI к. с. + вітровал):	0,3214								
	повнота (I-IV категорій стану, без сухостою):	0,3112								
	повнота, що вирубується (III пв-VI категорій стану):	0,0376								
	до рубки (дерева I-II+III пв+III пв категорій стану):	0,2838								
	після рубки (дерева I-II+III пв категорій стану):	0,2838								
3. Запас на 1 гектар:		137,483 м ³								
	дерев, що ростуть (I-II+III пв+III пв категорій стану):	119,943 м ³								
	дерев, що всихають і сухостійних IV+V+VI категорій стану):	17,540 м ³								
	дерев, що підлягають вирубуванню III пв+IV+V+VI категорій стану):	17,540 м ³								
4. Запас на 1 гектар вітровалу, сніголому, захаращеності, всього:		0,000 м ³								
	у тому числі ліквідна деревина:	0,000 м ³								
	з неї підлягає прибиранню:	0,000 м ³								
			I	II	III пв	III пв	IV	V	VI	Вітровал
			4	26	6	0	4	0	1	0
			4,3210	25,5850	6,0770	0,0000	3,8430	0,0000	1,4190	0,0000

89 – загальна кількість дерев на ділянку

41 – загальна кубатура на ділянку

Стовбурові шкідники

5. Характер і причини ослаблення (пошкодження), всихання, тощо:

6. Висновок про потребу лісогосподарських заходів: згідно вимог п. 27 діючих санітарних правил в лісах України, затверджених постановою Кабінету Міністрів України від 27 липня 1995 року № 555, дане насадження потребує суцільної санітарної рубки.

Обстеження виконали: Лісничий Дубинень В.В.
 Помічник лісничого Ковбар В.В.
 Майстер лісу Лашок С.В.

КАРТКА
пробних площ обстеження санітарного стану насаджень
Рівненська область
Філія "Березнівське лісове господарство"

Малинське лісництво

Квартал № 35

Виділ № 51

Ділянка № 2

площа 0,6 га група віку 95 стиглі походження природне бонітет 3 тип лісу A2C

Номер пробної площі	Порода	Середній діаметр, см	Середня висота, см	Вік, років	Сума площ поперечних перерізів, м ²					Вітровал, сніголом, захаращеність			
					I+II	IIIв (не підлягає вируб-ню)	IIIпв (підлягає вируб-ню)	IV-VI	Разом	Ліквідна деревина		Неліквідна деревина	
										сума площ поп-х перерізів, м ²	запас м ³	сума площ поп-х перерізів, м ²	запас м ³
1	Сосна	27	21	95	7,8575	0,3504	0,0000	1,1781	9,3861	0,0000	0,0	0,0037	0,8
	Береза	18	16	95	0,0000	0,0666	0,0000	0,0000	0,0666	0,0000	0,0	0,0000	0,0
середні дані	сума площ поперечних перерізів, м ²				7,8575	0,4170	0,0000	1,1781	9,4527	0,0000		0,0037	
	запас за категоріями стану, м ³				75,432	3,870	0,000	11,310	90,612		0,000		0,772
Запас усього, м ³					91,384								

Результати обробки даних вимірювань

1. Склад: Сосна, Береза,

2. Повнота:

загальна фактична повнота (I-VI к. с. + вітровал): 0,4378
 повнота (I-IV категорій стану, без сухостою): 0,4233
 повнота, що вирубується (IIIпв-VI категорій стану): 0,0576
 до рубки (дерева I-II+IIIпв+IIIпк категорій стану): 0,3802
 після рубки (дерева I-II+IIIпв категорій стану): **0,3802**

3. Запас на 1 гектар:

дерев, що ростуть (I-II+IIIпв+IIIпк категорій стану): 152,307 м³
 дерев, що всихають і сухостійних IV+V+VI категорій стану): 132,170 м³
 дерев, що підлягають вирубуванню IIIпв+IV+V+VI категорій стану): 18,850 м³
 18,850 м³

141 – загальна кількість дерев на ділянку

91 – загальна кубатура на ділянку

4. Запас на 1 гектар вітровалу, сніголому, захаращеності, всього:

у тому числі ліквідна деревина: 0,000 м³
 з неї підлягає прибиранню: 1,287 м³

1,287 м³

	I	II	III пв	III пк	IV	V	VI	Вітровал
	9	66	4	0	9	0	2	0
	9,1030	66,3290	3,8700	0,0000	9,0310	0,0000	2,2790	0,0000


5. Характер і причини ослаблення (пошкодження), всихання, тощо:

Стовбурові шкідники

6. Висновок про потребу лісгосподарських заходів: згідно вимог п. 27 діючих санітарних правил в лісах України, затверджених постановою Кабінету Міністрів України від 27 липня 1995 року № 555, дане насадження потребує суцільної санітарної рубки.

Обстеження виконали:

Лісничий  Дубинець В.В.

Помічник лісничого  Ковбар В.В.

Майстер лісу  Тарасюк В.І.

КАРТКА
пробних площ обстеження санітарного стану насаджень
Рівненська область
Філія "Березнівське лісове господарство"

Малинське лісництво

Квартал № 38

Виділ № 37

Ділянка № 2

площа 0,5 га група віку стигли походження природне бонітет 2 тип лісу ВЗДС

88

Номер пробної площі	Порода	Середній діаметр, см	Середня висота, см	Вік, років	Сума площ поперечних перерізів, м ²					Вітровал, сніголом, захаращеність			
					I+II	III _{нв} (не підлягає вируб-ню)	III _{пв} (підлягає вируб-ню)	IV-VI	Разом	Ліквідна деревина		Неліквідна деревина	
										сума площ поп-х перерізів, м ²	запас м ³	сума площ поп-х перерізів, м ²	запас м ³
1	Сосна	28	22	88	2,8335	0,1055	0,0000	0,4007	3,3397	0,0000	0,0	0,0000	0,0
	Береза	14	20	88	0,0000	0,7712	0,0000	0,1017	0,8729	2,0000	1,0	0,0000	0,0
	Вільха	16	17	88	0,0000	0,3730	0,0000	0,0000	0,3730	0,0000	0,0	0,0000	0,0
середні дані	сума площ поперечних перерізів, м ²				2,8335	1,2497	0,0000	0,5024	4,5857	2,0000		0,0000	
	запас за категоріями стану, м ³				28,335	11,134	0,000	4,943	44,412		0,982		0,000
Запас усього, м ³					45,394								

Результати обробки даних вимірювань

1. Склад: Сосна, Береза, Вільха,

2. Повнота:

загальна фактична повнота (I-VI к. с. + вітровал): 0,2389
 повнота (I-IV категорій стану, без сухоостою): 0,2315
 повнота, що вирубується (III пв-VI категорій стану): 0,0317
 до рубки (дерева I+II+III пв+III пв категорій стану): 0,2072
 після рубки (дерева I+II+III пв категорій стану): **0,2072**

3. Запас на 1 гектар:

дерев, що ростуть (I+II+III пв+III пв категорій стану): 90,788 м³
 дерев, що всихають і сухостійних IV+V+VI категорій стану): 78,938 м³
 дерев, що підлягають вирубуванню III пв+IV+V+VI категорій стану): 8,014 м³
 9,886 м³
 1,964 м³

90,788 м³
 78,938 м³
 8,014 м³
 9,886 м³
 1,964 м³

113 – загальна кількість дерев на ділянку

45 – загальна кубатура на ділянку

4. Запас на 1 гектар вітровалу, сніголому, захаращеності, всього:

у тому числі ліквідна деревина: 1,964 м³
 з неї підлягає прибиранню: 0,000 м³

	I	II	III пв	III пв	IV	V	VI	Вітровал
	7	21	11	0	5	0	0	1
	6,8830	21,4520	11,1340	0,0000	4,9430	0,0000	0,0000	0,9820


5. Характер і причини ослаблення (пошкодження), всихання, тощо:

Стовбурові шкідники

6. Висновок про потребу лісогосподарських заходів: згідно вимог п. 27 діючих санітарних правил в лісах України, затверджених постановою Кабінету Міністрів України від 27 липня 1995 року № 555, дане насадження потребує суцільної санітарної рубки.

Обстеження виконали:

Лісничий  Дубинець В.В.

Помічник лісничого  Ковбар В.В.

Майстер лісу  Лашок С.В.

КАРТКА
пробних площ обстеження санітарного стану насаджень
Рівненська область
Філія "Березнівське лісове господарство"

Малинське лісництво

Квартал № 49

Виділ № 6

Ділянка № 1

площа 0,9 га група віку пристигаючі походження природне бонітет 1 тип лісу В2ДС

76

Номер пробної площі	Порода	Середній діаметр, см	Середня висота, см	Вік, років	Сума площ поперечних перерізів, м ²					Вітровал, сніголом, захаращеність			
					I+II	IIIв (не підлягає вируб-ню)	IIIпв (підлягає вируб-ню)	IV-VI	Разом	Ліквідна деревина		Неліквідна деревина	
										сума площ поп-х перерізів, м ²	запас м ³	сума площ поп-х перерізів, м ²	запас м ³
1	Сосна	27	22	76	6,7573	0,0113	0,0000	0,6833	7,4518	0,0000	0,0	0,0000	0,0
	Береза	18	19	76	0,0000	1,2949	0,0000	0,0804	1,3753	0,0000	0,0	0,0000	0,0
	Дуб звичайний	14	18	76	0,0000	2,1000	0,0000	0,0000	2,1000	0,0000	0,0	0,0000	0,0
	Вільха	20	18	76	0,0000	0,0314	0,0000	0,0000	0,0314	0,0000	0,0	0,0000	0,0
	Осіка	18	20	76	0,0000	0,5552	0,0000	0,0000	0,5552	0,0000	0,0	0,0000	0,0
середні дані	сума площ поперечних перерізів, м ²				6,7573	3,9928	0,0000	0,7636	11,5138	0,0000		0,0000	
	запас за категоріями стану, м ³				67,573	35,401	0,000	7,540	110,514		0,000		0,000
Запас усього, м ³					110,514								

Результати обробки даних вимірювань

1. Склад: Сосна, Береза, Дуб звичайний, Вільха, Осика,

2. Повнота

загальна фактична повнота (I-VI к. с. + вітровал):	0,3351
повнота (I-IV категорій стану, без сухостою):	0,3314
повнота, що вирубується (III пв-VI категорій стану):	0,0195
до рубки (дерев I+II+III пв+III пв категорій стану):	0,3157
після рубки (дерев I+II+III пв категорій стану):	0,3157

3. Запас на 1 гектар:

дерев, що ростуть (I+II+III пв+III пв категорій стану):	122,793 м ³
дерев, що веншають і сухостійних IV+V+VI категорій стану):	114,416 м ³
дерев, що підлягають вирубуванню III пв+IV+V+VI категорій стану):	7,592 м ³
	8,378 м ³

301 – загальна кількість дерев на ділянку

III – загальна кубатура на ділянку

4. Запас на 1 гектар вітровалу, сіңголому, захаращеності, всього:

у тому числі ліквідна деревина:	0,000 м ³
з неї підлягає прибиранню:	0,000 м ³

	I	II	III пв	III пв	IV	V	VI	Вітровал
	0	68	35	0	6	0	2	0
	0,0000	67,5730	35,4010	0,0000	5,9700	0,0000	1,5700	0,0000

5. Характер і причини ослаблення (пошкодження), всихання, тощо:

Стовбурові шкідники

6. Висновок про потребу лісогосподарських заходів: згідно вимог п. 27 діючих санітарних правил в лісах України, затверджених постановою Кабінету Міністрів України від 27 липня 1995 року № 555, дане насадження потребує суцільної санітарної рубки.

Обстеження виконали: Лісничий В.В. Дубинень Дубинень В.В.
 Помічник лісничого В.В. Ковбар Ковбар В.В.
 Майстер лісу А.В. Озеров Озеров А.В.

КАРТКА
пробних площ обстеження санітарного стану насаджень
Рівненська область
Філія "Березнівське лісове господарство"

Малинське лісництво

Квартал № 52

Виділ № 10

Ділянка № 1

площа 0,9 га група віку пристигаючі походження природне бонітет 2 тип лісу A2C

Номер пробної площі	Порода	Середній діаметр, см	Середня висота, см	Вік, років	Сума площ поперечних перерізів, м ²				Вітровал, сніголом, захаращеність				
					I+II	IIIв (не підлягає вируб-ню)	IIIпв (підлягає вируб-ню)	IV-VI	Разом	Ліквідна деревина		Неліквідна деревина	
										сума площ поп-х перерізів, м ²	запас м ³	сума площ поп-х перерізів, м ²	запас м ³
1	Сосна	19	20	66	3,8534	3,0119	0,0000	0,5690	7,4343	0,0000	0,0	0,0000	0,0
	Дуб звичайний	12	10	66	0,0000	0,0251	0,0000	0,0000	0,0251	0,0000	0,0	0,0000	0,0
	Береза	8	10	66	0,0000	0,0452	0,0000	0,0000	0,0452	0,0000	0,0	0,0000	0,0
середні дані	сума площ поперечних перерізів, м ²				3,8534	3,0822	0,0000	0,5690	7,5046	0,0000		0,0000	
	запас за категоріями стану, м ³				35,451	28,081	0,000	5,234	68,766		0,000		0,000
Запас усього, м ³					68,766								

Результати обробки даних вимірювань

1. Сосна: Сосна, Дуб звичайний, Береза:									
2. Повнота:									
загальна фактична повнота (I-VI к. с. + вітровал):	0,1876								
повнота (I-IV категорій стану, без сухостою):	0,1853								
повнота, що вирубується (III пв-VI категорій стану):	0,0141								
до рубки (дерева I+II+III пв+III пв категорій стану):	0,1736								
після рубки (дерева I+II+III пв категорій стану):	0,1736								
3. Запас на 1 гектар:		76,408 м ³							
дерев, що ростуть (I+II+III пв+III пв категорій стану):		70,591 м ³							252 – загальна кількість дерев на ділянку
дерев, що всихають і сухостійних IV+V+VI категорій стану):		5,816 м ³							
дерев, що підлягають вирубуванню III пв+IV+V+VI категорій стану):		5,816 м ³							69 – загальна кубатура на ділянку
4. Запас на 1 гектар вітровалу, сніголому, захаращеності, всього:		0,000 м ³							
у тому числі ліквідна деревина:	0,000 м ³								
з неї підлягає прибиранню:	0,000 м ³								
		1	II	III пв	III пв	IV	V	VI	Вітровал
		8	27	28	0	4	0	1	0
		8,1230	27,3280	28,0810	0,0000	4,3790	0,0000	0,8850	0,0000
5. Характер і причини ослаблення (пошкодження), всихання, тощо:									
		<u>Стовбурові шкідники</u>							

6. Висновок про потребу лісогосподарських заходів: згідно вимог п. 27 діючих санітарних правил в лісах України, затверджених постановою Кабінету Міністрів України від 27 липня 1995 року № 555, дане насадження потребує суцільної санітарної рубки.

Обстеження виконали: Лісничий В.В. Дубинець В.В.
 Помічник лісничого В.В. Ковбар В.В.
 Майстер лісу М.П. Дибач М.П.

КАРТКА
пробних площ обстеження санітарного стану насаджень
Рівненська область
Філія "Березнівське лісове господарство"

Малинське лісництво

Квартал № 59

Виділ № 42

Ділянка № 1

площа 1,0 га група віку пристигаючі походження природне бонітет 2 тип лісу В2ДС

Номер пробної площі	Порода	Середній діаметр, см	Середня висота, см	Вік, років	Сума площ поперечних перерізів, м ²				Вітровал, сніголом, захаращеність				
					I+II	IIIв (не підлягає вируб-ню)	IIIпв (підлягає вируб-ню)	IV-VI	Разом	Ліквідна деревина		Неліквідна деревина	
										сума площ поп-х перерізів, м ²	запас м ³	сума площ поп-х перерізів, м ²	запас м ³
1	Сосна	19	20	77	5,5779	1,8162	0,0000	0,7712	8,1653	0,0000	0,0	0,0000	0,0
	Береза	14	18	77	0,0000	1,1204	0,0000	0,1821	1,3025	0,0000	0,0	0,0000	0,0
	Дуб звичайний	11	13	77	0,0000	0,4145	0,0000	0,0000	0,4145	0,0000	0,0	0,0000	0,0
	Осіка	8	10	77	0,0000	0,0050	0,0000	0,0000	0,0050	0,0000	0,0	0,0000	0,0
середні дані	сума площ поперечних перерізів, м ²				5,5779	3,3560	0,0000	0,9533	9,8872	0,0000		0,0000	
	запас за категоріями стану, м ³				51,317	28,931	0,000	8,625	88,873		0,000		0,000
Запас усього, м ³					88,873								

Результати обробки даних вимірювань

1. Склад: Сосна, Береза, Дуб звичайний, Осика,
2. Повнота:

загальна фактична повнота (I-VI к. с. + вітровал):	0,2480
повнота (I-IV категорій стану, без сухостою):	0,2455
повнота, що вирубується (III пв-VI категорій стану):	0,0239
до рубки (дерев. I-II+III пв+III пв категорій стану):	0,2241
після рубки (дерев. I-II+III пв категорій стану):	0,2241

3. Запас на 1 гектар:
- | | |
|---|-----------------------|
| дерев, що ростуть (I-II+III пв+III пв категорій стану): | 88,872 м ³ |
| дерев, що всихають і сухостійних IV+V+VI категорій стану): | 80,248 м ³ |
| дерев, що підлягають вирубуванню III пв+IV+V+VI категорій стану): | 7,095 м ³ |
| дерев, що підлягають вирубуванню III пв+IV+V+VI категорій стану): | 8,625 м ³ |
4. Запас на 1 гектар вітровалу, сніголому, захаращеності, всього:
- | | |
|---------------------------------|----------------------|
| у тому числі ліквідна деревина: | 0,000 м ³ |
| з неї підлягає прибиранню: | 0,000 м ³ |
| | 0,000 м ³ |

364 – загальна кількість дерев на ділянку

89 – загальна кубатура на ділянку

	I	II	III пв	III пв	IV	V	VI	Вітровал
	5	47	29	0	8	0	1	0
	4,8070	46,3100	28,9310	0,0000	7,5850	0,0000	1,0400	0,0000

5. Характер і причини ослаблення (пошкодження), всихання, тощо:

Стовбурові шкідники

6. Висновок про потребу лісогосподарських заходів: згідно вимог п. 27 діючих санітарних правил в лісах України, затверджених постановою Кабінету Міністрів України від 27 липня 1995 року № 555, дане насадження потребує суцільної санітарної рубки.

Обстеження виконали: Лісничий В.В. Дубинь В.В.
 Помічник лісничого М.В. Ковбар В.В.
 Майстер лісу Р.В. Захарчук Р.В.

КАРТКА
пробних площ обстеження санітарного стану насаджень
Рівненська область
Філія "Березнівське лісове господарство"

Малинське лісництво

Квартал № 60

Виділ № 54

Ділянка № 1

площа 1,0 га група віку пристигаючі походження природне бонітет 1 тип лісу ВЗДС

Номер пробної площі	Порода	Середній діаметр, см	Середня висота, см	Вік, років	Сума площ поперечних перерізів, м ²					Вітровал, сніголом, захаращеність			
					I+II	IIIв (не підлягає вируб-ню)	IIIпв (підлягає вируб-ню)	IV-VI	Разом	Ліквідна деревина		Неліквідна деревина	
										сума площ поп-х перерізів, м ²	запас м ³	сума площ поп-х перерізів, м ²	запас м ³
1	Сосна	25	22	73	10,6145	1,1781	0,0000	0,5866	12,3791	0,0000	0,0	0,0000	0,0
	Береза	10	18	73	0,0000	0,1507	0,0000	0,0000	0,1507	0,0000	0,0	0,0000	0,0
	Дуб звичайний	12	10	73	0,0000	0,0251	0,0000	0,0000	0,0251	0,0000	0,0	0,0000	0,0
середні дані	сума площ поперечних перерізів, м ²				10,6145	1,3540	0,0000	0,5866	12,5550	0,0000		0,0000	
	запас за категоріями стану, м ³				106,144	13,184	0,000	5,866	125,194		0,000		0,000
Запас усього, м ³					125,194								

Результати обробки даних вимірювань

1. Склад: Сосна, Береза, Дуб значайний,

2. Повнота:

загальна фактична повнота (I-VI к. с. + вітровал): 0,2719
 повнота (I-IV категорій стану, без сухостою): 0,2719
 повнота, що вирубується (IIIв-VI категорій стану): 0,0126
 до рубки (дерева I+II+IIIв+IIIпв категорій стану): 0,2594
 після рубки (дерева I+II+IIIв категорій стану): **0,2594**

3. Запас на 1 гектар:

дерева, що ростуть (I+II+IIIв+IIIпв категорій стану): 125,194 м³
 119,328 м³
 дерев, що всихають і сухостійних IV+V+VI категорій стану): 5,866 м³
 дерев, що підлягають вирубуванню IIIв+IV+V+VI категорій стану): 5,866 м³

270 – загальна кількість дерев на ділянку

125 – загальна кубатура на ділянку

4. Запас на 1 гектар вітровалу, сніголому, захаращеності, всього:

у тому числі ліквідна деревина: 0,000 м³
 з неї підлягає прибиранню: 0,000 м³

	I	II	III вв	III пв	IV	V	VI	Вітровал
	39	67	13	0	6	0	0	0
	38,8730	67,2710	13,1840	0,0000	5,8660	0,0000	0,0000	0,0000

5. Характер і причини ослаблення (пошкодження), всихання, тощо:

Стовбурові шкідники

6. Висновок про потребу лісгосподарських заходів: згідно вимог п. 27 діючих санітарних правил в лісах України, затверджених постановою Кабінету Міністрів України від 27 липня 1995 року № 555, дане насадження потребує суцільної санітарної рубки.

Обстеження виконали: Лісничий Д.В. Дубинець В.В.
 Помічник лісничого К.В. Ковбар В.В.
 Майстер лісу Р.В. Захарчук Р.В.

КАРТКА
пробних площ обстеження санітарного стану насаджень
Рівненська область
Філія "Березнівське лісове господарство"

Малинське лісництво

Квартал № 64

Виділ № 10

Ділянка № 1

площа 1,0 га група віку пристигаючі походження природне бонітет 2 тип лісу A2C

Номер пробної площі	Порода	Середній діаметр, см	Середня висота, см	Вік, років	Сума площ поперечних перерізів, м ²					Вітровал, сніголом, захаращеність			
					I+II	IIIв (не підлягає вируб-ню)	IIIпв (підлягає вируб-ню)	IV-VI	Разом	Ліквідна деревина		Неліквідна деревина	
										сума площ поп-х перерізів, м ²	запас м ³	сума площ поп-х перерізів, м ²	запас м ³
1	Сосна	22	20	76	9,7403	1,9192	0,0000	0,7913	12,4507	0,0000	0,0	0,0000	0,0
	Дуб звичайний	10	16	76	0,0000	0,1105	0,0000	0,0000	0,1105	0,0000	0,0	0,0000	0,0
	Береза	12	15	76	0,0000	0,1821	0,0000	0,0000	0,1821	0,0000	0,0	0,0000	0,0
середні дані	сума площ поперечних перерізів, м ²				9,7403	2,2118	0,0000	0,7913	12,7434	0,0000		0,0000	
	запас за категоріями стану, м ³				89,610	19,849	0,000	7,280	116,739		0,000		0,000
Запас усього, м ³					116,739								

Результати обробки даних вимірювань

1. Склад: Сосна, Дуб звичайний, Береза,

2. Повнота:

загальна фактична повнота (I-V) к. с. + вітровал):	0,2885
повнота (I-IV категорій стану, без сухостою):	0,2863
повнота, що вирубується (IIIпв-VI категорій стану):	0,0176
до рубки (дерев I+II+IIIпв+IIIпв категорій стану):	0,2709
після рубки (дерев I+II+IIIпв категорій стану):	0,2709

3. Запас на 1 гектар:

дерев, що ростуть (I+II+IIIпв+IIIпв категорій стану):	116,740 м ³
дерев, що всихають і сухостійних IV+V+VI категорій стану):	109,459 м ³
дерев, що підлягають вирубуванню IIIпв+IV+V+VI категорій стану):	7,280 м ³
дерев, що підлягають вирубуванню IIIпв+IV+V+VI категорій стану):	7,280 м ³
Запас на 1 гектар вітровалу, сніголому, захаращеності, всього:	0,000 м ³

341 - загальна кількість дерев на ділянку

117 - загальна кубатура на ділянку

4. Запас на 1 гектар вітровалу, сніголому, захаращеності, всього:

у тому числі ліквідна деревина:	0,000 м ³
з неї підлягає прибиранню:	0,000 м ³

	I	II	III пв	III пв	IV	V	VI	Вітровал
	11	79	20	0	6	0	1	0
	10,7230	78,8870	19,8490	0,0000	6,3900	0,0000	0,8000	0,0000

5. Характер і причини ослаблення (пошкодження), всихання, тощо:

Стовбурові шкідники

6. Висновок про потребу лісгосподарських заходів: згідно вимог п. 27 діючих санітарних правил в лісах України, затверджених постановою Кабінету Міністрів України від 27 липня 1995 року № 555, дане наслідження потребує суцільної санітарної рубки.

Обстеження виконали: Лісничий Д.В. Дубинець В.В.
 Помічник лісничого А.В. Ковбар В.В.
 Майстер лісу І.В. Захарчук Р.В.

КАРТКА
пробних площ обстеження санітарного стану насаджень
Рівненська область
Філія "Березнівське лісове господарство"

Малинське лісництво

Квартал № 82

Виділ № 1

Ділянка № 4

площа 0,8 га група віку пристигаючі походження природне бонітет 2 тип лісу A2C

Номер пробної площі	Порода	Середній діаметр, см	Середня висота, см	Вік, років	Сума площ поперечних перерізів, м ²				Вітровал, сніголом, захаращеність				
					I+II	IIIв (не підлягає вируб-ню)	IIIпв (підлягає вируб-ню)	IV-VI	Разом	Ліквідна деревина		Неліквідна деревина	
										сума площ поп-х перерізів, м ²	запас м ³	сума площ поп-х перерізів, м ²	запас м ³
1	Сосна	28	21	64	3,9865	3,4452	0,0000	0,9382	8,3700	0,0000	0,0	0,0000	0,0
	Дуб звичайний	16	14	64	0,0000	0,0201	0,0000	0,0000	0,0201	0,0000	0,0	0,0000	0,0
середні дані	сума площ поперечних перерізів, м ²				3,9865	3,4653	0,0000	0,9382	8,3901	0,0000		0,0000	
	запас за категоріями стану, м ³				38,271	33,217	0,000	9,007	80,495		0,000		0,000
Запас усього, м ³									80,495				

Результати обробки даних вимірювань

1. Склад:	Сосна, Дуб звичайний,							
2. Повнота:								
	загальна фактична повнота (I-VI к. с. + вітровал):	0,2290						
	повнота (I-IV категорій стану, без сухоюго):	0,2261						
	повнота, що вирубується (IIIпв-VI категорій стану):	0,0256						
	до рубки (дерев I+II+IIIпв+IIIпв категорій стану):	0,2035						
	після рубки (дерев I+II+IIIпв категорій стану):	0,2035						
3. Запас на 1 гектар:								
	дерев, що ростуть (I+II+IIIпв+IIIпв категорій стану):	100,619 м ³						
	дерев, що венхають і сухостійних IV+V+VI категорій стану):	89,360 м ³						
	дерев, що підлягають вирубуванню IIIпв+IV+V+VI категорій стану):	11,259 м ³						
	дерев, що підлягають вирубуванню IIIпв+IV+V+VI категорій стану):	11,259 м ³						
4. Запас на 1 гектар вітровалу, сніголому, захаращеності, всього:								
	у тому числі ліквідна деревина:	0,000 м ³						
	з неї підлягає прибиранню:	0,000 м ³						
		0,000 м ³						

134 – загальна кількість дерев на ділянку

80 – загальна кубатура на ділянку

	I	II	III пв	III пв	IV	V	VI	Вітровал
	10	29	33	0	8	0	1	0
	9,6820	28,5890	33,2170	0,0000	7,9820	0,0000	1,0250	0,0000

5. Характер і причини ослаблення (пошкодження), всихання, тощо:

Стовбурові шкідники

6. Висновок про потребу лісогосподарських заходів: згідно вимог п. 27 діючих санітарних правил в лісах України, затверджених постановою Кабінету Міністрів України від 27 липня 1995 року № 555, дане насадження потребує суцільної санітарної рубки.

Обстеження виконали: Лісничий Дубинець В.В.
 Помічник лісничого Ковбар В.В.
 Майстер лісу Дибач М.П.

КАРТКА
пробних площ обстеження санітарного стану насаджень
Рівненська область
Березнівське надлісництво філії "Поліський лісовий офіс" ДП "Ліси України"

Князівське лісництво

Квартал № 5

Виділ № 7

Ділянка № 1

площа 0,5 га група віку пристигаючі походження природне бонітет 2 тип лісу ВЗДС

71

Номер пробної площі	Порода	Середній діаметр, см	Середня висота, см	Вік, років	Сума площ поперечних перерізів, м ²					Вітровал, сніголом, захаращеність			
					I+II	IIIв (не підлягає вируб-ню)	IIIлв (підлягає вируб-ню)	IV-VI	Разом	Ліквідна деревина		Неліквідна деревина	
										сума площ поп-х перерізів, м ²	запас м ³	сума площ поп-х перерізів, м ²	запас м ³
1	Сосна	18	19	71	4,5568	1,5160	0,0000	0,3705	6,4433	0,0049	1,0	0,0000	0,0
середні дані	сума площ поперечних перерізів, м ²				4,5568	1,5160	0,0000	0,3705	6,4433	0,0049		0,0000	
	запас за категоріями стану, м ³				40,099	13,341	0,000	3,261	56,701		0,951		0,000
Запас усього, м ³		57,652											

КАРТКА
пробних площ обстеження санітарного стану насаджень
Рівненська область
Березнівське надлісництво філії "Поліський лісовий офіс" ДП "Ліси України"

Князівське лісництво

Квартал № 5

Виділ № 31

Ділянка № 1

площа 0,6 га група віку пристигаючі походження природне бонітет 2 тип лісу ВЗДС

66

Номер пробної площі	Порода	Середній діаметр, см	Середня висота, см	Вік, років	Сума площ поперечних перерізів, м ²					Вітровал, сніголом, захаращеність			
					I+II	IIIв (не підлягає вируб-ню)	IIIпв (підлягає вируб-ню)	IV-VI	Разом	Ліквідна деревина		Неліквідна деревина	
										сума площ поп-х перерізів, м ²	запас м ³	сума площ поп-х перерізів, м ²	запас м ³
1	Сосна	18	21	66	4,2076	2,0875	0,0000	0,5225	6,8176	0,0000	0,0	0,0000	0,0
	Береза	13	19	66	0,0000	0,1871	0,0000	0,1256	0,3127	0,0000	0,0	0,0000	0,0
середні дані	сума площ поперечних перерізів, м ²				4,2076	2,2746	0,0000	0,6481	7,1303	0,0000		0,0000	
	запас за категоріями стану, м ³				40,393	21,687	0,000	6,121	68,201		0,000		0,000
Запас усього, м ³					68,201								

КАРТКА
пробних площ обстеження санітарного стану насаджень
Рівненська область
Березнівське надлісництво філії "Поліський лісовий офіс" ДП "Ліси України"

Князівське лісництво

Квартал № 6

Виділ № 11

Ділянка № 1

площа 1,0 га група віку стигли походження природне бонітет 2 тип лісу A2C

81

Номер пробної площі	Порода	Середній діаметр, см	Середня висота, см	Вік, років	Сума площ поперечних перерізів, м ²					Вітровал, сніголом, захаращеність			
					I+II	IIIв (не підлягає вируб-ню)	IIIпв (підлягає вируб-ню)	IV-VI	Разом	Ліквідна деревина		Неліквідна деревина	
										сума площ поп-х перерізів, м ²	запас м ³	сума площ поп-х перерізів, м ²	запас м ³
1	Сосна	18	21	81	5,6193	2,1854	0,0000	0,7147	8,5194	0,0053	2,4	0,0000	0,0
	Береза	12	14	81	0,0000	0,2198	0,0000	0,0000	0,2198	0,0000	0,0	0,0000	0,0
	середні дані	сума площ поперечних перерізів, м ²				5,6193	2,4052	0,0000	0,7147	8,7392	0,0053		0,0000
запас за категоріями стану, м ³					53,946	22,475	0,000	6,861	83,282		2,351		0,000
Запас усього, м ³		85,633											

КАРТКА
пробних площ обстеження санітарного стану насаджень
Рівненська область
Березнівське надлісництво філії "Поліський лісовий офіс" ДП "Ліси України"

Князівське лісництво

Квартал № 6

Виділ № 46

Ділянка № 2

площа 0,3 га група віку пристигаючі походження природне бонітет 1 тип лісу ВЗДС

Номер пробної площі	Порода	Середній діаметр, см	Середня висота, см	Вік, років	Сума площ поперечних перерізів, м ²					Вітровал, сніголом, захаращеність			
					I+II	IIIв (не підлягає вируб-ню)	IIIпв (підлягає вируб-ню)	IV-VI	Разом	Ліквідна деревина		Неліквідна деревина	
										сума площ поп-х перерізів, м ²	запас м ³	сума площ поп-х перерізів, м ²	запас м ³
1	Сосна	17	19	71	2,2859	1,0262	0,0000	0,4509	3,7630	0,0000	0,0	0,0000	0,0
середні дані	сума площ поперечних перерізів, м ²				2,2859	1,0262	0,0000	0,4509	3,7630	0,0000		0,0000	
	запас за категоріями стану, м ³				20,116	9,030	0,000	3,968	33,114		0,000		0,000
Запас усього, м ³		33,114											

КАРТКА
пробних площ обстеження санітарного стану насаджень
Рівненська область
Березнівське надлісництво філії "Поліський лісовий офіс" ДП "Ліси України"

Князівське лісництво

Квартал № 6

Виділ № 48

Ділянка № 1

площа 1,0 га група віку пристигаючі походження природне бонітет 1 тип лісу ВЗДС

Номер пробної площі	Порода	Середній діаметр, см	Середня висота, см	Вік, років	Сума площ поперечних перерізів, м ²					Вітровал, сніголом, захарашеність			
					I+II	IIIпв (не підлягає вируб-ню)	IIIпв (підлягає вируб-ню)	IV-VI	Разом	Ліквідна деревина		Неліквідна деревина	
										сума площ поп-х перерізів, м ²	запас м ³	сума площ поп-х перерізів, м ²	запас м ³
1	Сосна	19	20	71	8,2243	1,5373	0,0000	0,3705	10,1322	0,0032	1,3	0,0000	0,0
середні дані	сума площ поперечних перерізів, м ²				8,2243	1,5373	0,0000	0,3705	10,1322	0,0032		0,0000	
	запас за категоріями стану, м ³				75,664	14,144	0,000	3,408	93,216		1,329		0,000
Запас усього, м ³		94,545											

КАРТКА
пробних площ обстеження санітарного стану насаджень
Рівненська область
Березнівське надлісництво філії "Поліський лісовий офіс" ДП "Ліси України"

Князівське лісництво

Квартал № 13

Виділ № 2

площа 0,6 га група віку пристигаючі походження природне бонітет 1 тип лісу ВЗДС

61

Номер пробної площі	Порода	Середній діаметр, см	Середня висота, см	Вік, років	Сума площ поперечних перерізів, м ²					Вітровал, сніголом, захаращеність			
					I+II	IIIв (не підлягає вируб-ню)	IIIпв (підлягає вируб-ню)	IV-VI	Разом	Ліквідна деревина		Неліквідна деревина	
										сума площ поп-х перерізів, м ²	запас м ³	сума площ поп-х перерізів, м ²	запас м ³
1	Сосна	19	21	61	5,5616	1,3188	0,0000	0,5200	7,4004	0,0037	1,0	0,0000	0,0
	Береза	22	16	61	0,0000	0,0766	0,0000	0,0000	0,0766	0,0000	0,0	0,0000	0,0
середні дані	сума площ поперечних перерізів, м ²				5,5616	1,3954	0,0000	0,5200	7,4770	0,0037			0,0000
	запас за категоріями стану, м ³				53,391	13,242	0,000	4,991	71,624	0,989		0,000	
Запас усього, м ³					72,613								

Результати обробки даних вимірювань

1. Склад: Сосна, Береза, , , , , , , , , , , , , , , , , ,

2. Повнота:

- загальна фактична повнота (I-VI к. с. + вітровал): 0.2775
- повнота (I-IV категорій стану, без сухостою): 0.2624
- повнота, що вирубується (III пв-VI категорій стану): 0.0226
- до рубки (дерев I+II+III пв+III пв категорій стану): 0.2549
- після рубки (дерев I+II+III пв категорій стану): **0.2549**

3. Запас на 1 гектар:

- дерев, що ростуть (I+II+III пв+III пв категорій стану): 121.023 м³
- дерев, що всихають і сухостійних IV+V+VI категорій стану): 111.055 м³
- дерев, що підлягають вирубуванню III пв+IV+V+VI категорій стану): 8.318 м³
- у тому числі ліквідна деревина: 1.648 м³
- з неї підлягає прибиранню: 0.000 м³

234 – загальна кількість дерев на ділянку

73 – загальна кубатура на ділянку

4. Запас на 1 гектар вітровалу, сніголому, захарашченості, всього:

1.648 м³

	I	II	III пв	III пв	IV	V	VI	Вітровал
	11	42	13	0	2	0	3	1
	11.1530	42.2380	13.2420	0.0000	1.9770	0.0000	3.0140	0.9890



1

5. Характер і причини ослаблення (пошкодження), всихання, тощо:

Стовбурові шкідники

6. Висновок про потребу лісгосподарських заходів: згідно вимог п. 27 діючих санітарних правил в лісах України, затверджених постановою Кабінету Міністрів України від 27 липня 1995 року № 555, дане насадження потребує суцільної санітарної рубки.

Обстеження виконали:

Лісничий  Редас С.С.
 м-р ліс  Попач Д.О.

КАРТКА
пробних площ обстеження санітарного стану насаджень
Рівненська область
Березнівське надлісництво філії "Поліський лісовий офіс" ДП "Ліси України"

Князівське лісництво

Квартал № 14

Виділ № 11

Ділянка № 1

площа 0,6 га група віку пристигаючі походження природне бонітет 1 тип лісу ВЗДС

71

Номер пробної площі	Порода	Середній діаметр, см	Середня висота, см	Вік, років	Сума площ поперечних перерізів, м ²					Вітровал, сніголом, захаращеність			
					I+II	III _{нв} (не підлягає вируб-ню)	III _{пв} (підлягає вируб-ню)	IV-VI	Разом	Ліквідна деревина		Неліквідна деревина	
										сума площ поп-х перерізів, м ²	запас м ³	сума площ поп-х перерізів, м ²	запас м ³
1	Сосна	19	21	71	3,6663	0,5752	0,0000	0,3127	4,5543	0,0000	0,0	0,0000	0,0
	Береза	21	17	71	0,0000	0,1444	0,0000	0,0000	0,1444	0,0000	0,0	0,0000	0,0
середні дані	сума площ поперечних перерізів, м ²				3,6663	0,7197	0,0000	0,3127	4,6987	0,0000		0,0000	
	запас за категоріями стану, м ³				35,197	6,678	0,000	3,002	44,877		0,000		0,000
Запас усього, м ³		44,877											

Результати обробки даних вимірювань

- 1. Склад: Сосна, Береза, , , , , , , , , , .
- 2. Повнота:
 - загальна фактична повнота (I-VI к. с. + вітровал): 0.1746
 - повнота (I-IV категорій стану, без сухостою): 0.1720
 - повнота, що вирубується (IIIпв-VI категорій стану): 0.0114
 - до рубки (дерева I+II+IIIнв+IIIпв категорій стану): 0.1632
 - після рубки (дерева I+II+IIIнв категорій стану): **0.1632**

- 3. Запас на 1 гектар:
 - 74.795 м³
 - дерев, що ростуть (I+II+IIIнв+IIIпв категорій стану): 69.792 м³
 - дерев, що всихають і сухостійних IV+V+VI категорій стану): 5.003 м³
 - дерев, що підлягають вирубуванню IIIпв+IV+V+VI категорій стану): 5.003 м³
 - 0.000 м³
- 4. Запас на 1 гектар вітровалу, сніголому, захарашеності, всього:
 - у тому числі ліквідна деревина: 0.000 м³
 - з неї підлягає прибиранню: 0.000 м³

151 – загальна кількість дерев на ділянку
45 – загальна кубатура на ділянку

	I	II	III нв	III пв	IV	V	VI	Вітровал
	1	34	7	0	2	0	1	0
	0.9650	34.2320	6.6780	0.0000	2.3150	0.0000	0.6870	0.0000

1

- 5. Характер і причини ослаблення (пошкодження), всихання, тощо:

Стовбурові шкідники

6. Висновок про потребу лісгосподарських заходів: згідно вимог п. 27 діючих санітарних правил в лісах України, затверджених постановою Кабінету Міністрів України від 27 липня 1995 року № 555, дане насадження потребує суцільної санітарної рубки.

Обстеження виконали: *Л.С.Надман* *М.Р.С.С.* *Попая Д.О.*

КАРТКА
пробних площ обстеження санітарного стану насаджень
Рівненська область
Березнівське надлісництво філії "Поліський лісовий офіс" ДП "Ліси України"

Князівське лісництво

Квартал № 18

Виділ № 41

Ділянка № 11

площа 0,9 га група віку пристигаючі походження природне бонітет 1 тип лісу ВЗДС

66

Номер пробної площі	Порода	Середній діаметр, см	Середня висота, см	Вік, років	Сума площ поперечних перерізів, м ²					Вітровал, сніголом, захарашеність			
					I+II	IIIв (не підлягає вируб-ню)	IIIпв (підлягає вируб-ню)	IV-VI	Разом	Ліквідна деревина		Неліквідна деревина	
										сума площ поп-х перерізів, м ²	запас м ³	сума площ поп-х перерізів, м ²	запас м ³
1	Сосна	27	22	66	2,9390	0,4660	0,0000	0,4308	3,8358	0,0000	0,0	0,0000	0,0
	Береза	13	16	66	0,0000	0,5137	0,0000	0,0000	0,5137	0,0000	0,0	0,0000	0,0
	середні дані	сума площ поперечних перерізів, м ²				2,9390	0,9797	0,0000	0,4308	4,3495	0,0000		0,0000
запас за категоріями стану, м ³					29,390	8,564	0,000	4,308	42,262		0,000		0,000
Запас усього, м ³		42,262											

КАРТКА
пробних площ обстеження санітарного стану насаджень
Рівненська область
Березнівське надлісництво філії "Поліський лісовий офіс" ДП "Ліси України"

Князівське лісництво

Квартал № 22

Виділ № 38

Ділянка № 1

площа 1,0 га група віку стигли походження природне бонітет 2 тип лісу A2C
85

Номер пробної площі	Порода	Середній діаметр, см	Середня висота, см	Вік, років	Сума площ поперечних перерізів, м ²					Вітровал, сніголом, захаращеність			
					I+II	IIIв (не підлягає вируб-ню)	IIIпв (підлягає вируб-ню)	IV-VI	Разом	Ліквідна деревина		Неліквідна деревина	
										сума площ поп-х перерізів, м ²	запас м ³	сума площ поп-х перерізів, м ²	запас м ³
1	Сосна	20	20	85	3,8032	1,7220	0,0000	0,5966	6,1217	0,0017	0,7	0,0000	0,0
	Береза	9	13	85	0,0000	0,0967	0,0000	0,0000	0,0967	0,0000	0,0	0,0000	0,0
	середні дані	сума площ поперечних перерізів, м ²				3,8032	1,8187	0,0000	0,5966	6,2185	0,0017		0,0000
запас за категоріями стану, м ³					34,989	16,461	0,000	5,489	56,939		0,705		0,000
Запас усього, м ³					57,644								

Результати обробки даних вимірювань

1. Склад: Сосна, Береза, , , , , , , , , , .

2. Повнота:

загальна фактична повнота (I-VI к. с. + вітровал):	0.1421
повнота (I-IV категорій стану, без сухостою):	0.1404
повнота, що вирубується (IIIпв-VI категорій стану):	0.0150
до рубки (дерев I+II+IIIнв+IIIпв категорій стану):	0.1271
після рубки (дерев I+II+IIIнв категорій стану):	0.1271

3. Запас на 1 гектар:

дерев, що ростуть (I+II+IIIнв+IIIпв категорій стану):	57.644 м ³
дерев, що всихають і сухостійних IV+V+VI категорій стану):	51.450 м ³
дерев, що підлягають вирубуванню IIIпв+IV+V+VI категорій стану):	5.489 м ³
у тому числі ліквідна деревина:	0.705 м ³
з неї підлягає прибиранню:	0.000 м ³

180 – загальна кількість дерев на ділянку

58 – загальна кубатура на ділянку

4. Запас на 1 гектар вітровалу, сніголому, захарашеності, всього:

у тому числі ліквідна деревина:	0.705 м ³
з неї підлягає прибиранню:	0.000 м ³

	I	II	III нв	III пв	IV	V	VI	Вітровал
	1	34	16	0	5	0	0	1
	0.8320	34.1570	16.4610	0.0000	5.4890	0.0000	0.0000	0.7050

5. Характер і причини ослаблення (пошкодження), всихання, тощо:

Стовбурові шкідники

6. Висновок про потребу лісгосподарських заходів: згідно вимог п. 27 діючих санітарних правил в лісах України, затверджених постановою Кабінету Міністрів України від 27 липня 1995 року № 555, дане насадження потребує суцільної санітарної рубки.

Обстеження виконали:

Лісняк М. М.  Федас С. С.
 м-р Лід.  Бедж Р. А.

КАРТКА
пробних площ обстеження санітарного стану насаджень
Рівненська область
Березнівське надлісництво філії "Поліський лісовий офіс" ДП "Ліси України"

Князівське лісництво

Квартал № 22

Виділ № 49

Ділянка № 1

площа 1,0 га група віку 85 стиглі походження природне бонітет 2 тип лісу A2C

Номер пробної площі	Порода	Середній діаметр, см	Середня висота, см	Вік, років	Сума площ поперечних перерізів, м ²					Вітровал, сніголом, захаращеність			
					I+II	IIIв (не підлягає вируб-ню)	IIIпв (підлягає вируб-ню)	IV-VI	Разом	Ліквідна деревина		Неліквідна деревина	
										сума площ поп-х перерізів, м ²	запас м ³	сума площ поп-х перерізів, м ²	запас м ³
1	Сосна	20	21	85	5,9974	0,7636	0,0000	0,7034	7,4644	0,0041	1,8	0,0000	0,0
середні дані	сума площ поперечних перерізів, м ²				5,9974	0,7636	0,0000	0,7034	7,4644	0,0041		0,0000	
	запас за категоріями стану, м ³				57,575	7,331	0,000	6,752	71,658		1,797		0,000
Запас усього, м ³		73,455											

КАРТКА
пробних площ обстеження санітарного стану насаджень
Рівненська область
Березнівське надлісництво філії "Поліський лісовий офіс" ДП "Ліси України"

Князівське лісництво

Квартал № 25

Виділ № 13

Ділянка № 2

площа 0,9 га група віку пристигаючі походження природне бонітет 2 тип лісу АЗС

66

Номер пробної площі	Порода	Середній діаметр, см	Середня висота, см	Вік, років	Сума площ поперечних перерізів, м ²					Вітровал, сніголом, захаращеність			
					I+II	IIIв (не підлягає вируб-ню)	IIIпв (підлягає вируб-ню)	IV-VI	Разом	Ліквідна деревина		Неліквідна деревина	
										сума площ поп-х перерізів, м ²	запас м ³	сума площ поп-х перерізів, м ²	запас м ³
1	Сосна	19	21	66	6,8816	2,3136	0,0000	0,1984	9,3936	0,0098	3,9	0,0000	0,0
	Береза	11	17	66	0,0000	0,2474	0,0000	0,0000	0,2474	0,0000	0,0	0,0000	0,0
	середні дані	сума площ поперечних перерізів, м ²				6,8816	2,5610	0,0000	0,1984	9,6411	0,0098		0,0000
запас за категоріями стану, м ³				66,063	24,189	0,000	1,905	92,157		3,870		0,000	
Запас усього, м ³		96,027											

КАРТКА
пробних площ обстеження санітарного стану насаджень
Рівненська область
Березнівське надлісництво філії "Поліський лісовий офіс" ДП "Ліси України"

Князівське лісництво

Квартал № 26

Виділ № 18

Ділянка № 1

площа 1,0 га група віку 71 пристигаючі походження природне бонітет 2 тип лісу A2C

Номер пробної площі	Порода	Середній діаметр, см	Середня висота, см	Вік, років	Сума площ поперечних перерізів, м ²					Вітровал, сніголом, захаращеність			
					I+II	III _{нв} (не підлягає вируб-ню)	III _{пв} (підлягає вируб-ню)	IV-VI	Разом	Ліквідна деревина		Неліквідна деревина	
										сума площ поп-х перерізів, м ²	запас м ³	сума площ поп-х перерізів, м ²	запас м ³
1	Сосна	22	22	71	3,4100	1,2485	0,0000	0,1922	4,8507	0,0059	2,7	0,0000	0,0
	Береза	11	16	71	0,0000	0,2185	0,0000	0,0000	0,2185	0,0000	0,0	0,0000	0,0
середні дані	сума площ поперечних перерізів, м ²				3,4100	1,4670	0,0000	0,1922	5,0692	0,0059		0,0000	
	запас за категоріями стану, м ³				34,100	14,146	0,000	1,922	50,168		2,738		0,000
Запас усього, м ³		52,906											

КАРТКА
пробних площ обстеження санітарного стану насаджень
Рівненська область
Березнівське надлісництво філії "Поліський лісовий офіс" ДП "Ліси України"

Князівське лісництво

Квартал № 26

Виділ № 21

Ділянка № 3

площа 1,0 га група віку пристигаючі походження природне бонітет 2 тип лісу АЗС

71

Номер пробної площі	Порода	Середній діаметр, см	Середня висота, см	Вік, років	Сума площ поперечних перерізів, м ²					Вітровал, сніголом, захаращеність			
					I+II	IIIв (не підлягає вируб-ню)	IIIпв (підлягає вируб-ню)	IV-VI	Разом	Ліквідна деревина		Неліквідна деревина	
										сума площ поп-х перерізів, м ²	запас м ³	сума площ поп-х перерізів, м ²	запас м ³
1	Сосна	18	22	71	6,4194	2,8813	0,0000	1,0864	10,3871	0,0000	0,0	0,0000	0,0
	Береза	11	15	71	0,0000	0,3806	0,0000	0,0000	0,3806	0,0000	0,0	0,0000	0,0
середні дані	сума площ поперечних перерізів, м ²				6,4194	3,2618	0,0000	1,0864	10,7677	0,0000		0,0000	
	запас за категоріями стану, м ³				64,194	31,553	0,000	10,864	106,611		0,000		0,000
Запас усього, м ³		106,611											

КАРТКА
пробних площ обстеження санітарного стану насаджень
Рівненська область
Березнівське надлісництво філії "Поліський лісовий офіс" ДП "Ліси України"

Князівське лісництво

Квартал № 28

Виділ № 38

Ділянка № 1

площа 1,0 га група віку 76 пристигаючі походження природне бонітет 1 тип лісу ВЗДС

Номер пробної площі	Порода	Середній діаметр, см	Середня висота, см	Вік, років	Сума площ поперечних перерізів, м ²					Вітровал, сніголом, захарашеність			
					I+II	IIIв (не підлягає вируб-ню)	IIIпв (підлягає вируб-ню)	IV-VI	Разом	Ліквідна деревина		Неліквідна деревина	
										сума площ поп-х перерізів, м ²	запас м ³	сума площ поп-х перерізів, м ²	запас м ³
1	Сосна	20	21	76	7,7144	1,4218	0,0000	0,3680	9,5042	0,0028	1,2	0,0000	0,0
	Береза	12	18	76	0,0000	0,6607	0,0000	0,1520	0,8126	0,0000	0,0	0,0000	0,0
	середні дані	сума площ поперечних перерізів, м ²				7,7144	2,0824	0,0000	0,5200	10,3168	0,0028		0,0000
запас за категоріями стану, м ³					74,057	19,199	0,000	4,810	98,066		1,230		0,000
Запас усього, м ³					99,296								

КАРТКА
пробних площ обстеження санітарного стану насаджень
Рівненська область
Березнівське надлісництво філії "Поліський лісовий офіс" ДП "Ліси України"

Князівське лісництво

Квартал № 33

Виділ № 32

Ділянка № 1

площа 0,5 га група віку пристигаючі походження природне бонітет 2 тип лісу A2C

66

Номер пробної площі	Порода	Середній діаметр, см	Середня висота, см	Вік, років	Сума площ поперечних перерізів, м ²					Вітровал, сніголом, захарашеність			
					I+II	IIIв (не підлягає вируб-ню)	IIIпв (підлягає вируб-ню)	IV-VI	Разом	Ліквідна деревина		Неліквідна деревина	
										сума площ поп-х перерізів, м ²	запас м ³	сума площ поп-х перерізів, м ²	запас м ³
1	Сосна	20	21	66	3,7680	0,8729	0,0000	0,5288	5,1697	0,0000	0,0	0,0000	0,0
	Береза	15	19	66	0,0000	0,3203	0,0000	0,0000	0,3203	0,0000	0,0	0,0000	0,0
середні дані	сума площ поперечних перерізів, м ²				3,7680	1,1932	0,0000	0,5288	5,4900	0,0000		0,0000	
	запас за категоріями стану, м ³				36,173	11,198	0,000	5,076	52,447		0,000		0,000
Запас усього, м ³					52,447								

КАРТКА
пробних площ обстеження санітарного стану насаджень
Рівненська область
Березнівське надлісництво філії "Поліський лісовий офіс" ДП "Ліси України"

Князівське лісництво

Квартал № 34

Виділ № 29

Ділянка № 2

площа 0,9 га група віку пристигаючі походження природне бонітет 1 тип лісу ВЗДС
61

Номер пробної площі	Порода	Середній діаметр, см	Середня висота, см	Вік, років	Сума площ поперечних перерізів, м ²					Вітровал, сніголом, захаращеність			
					I+II	IIIв (не підлягає вируб-ню)	IIIпв (підлягає вируб-ню)	IV-VI	Разом	Ліквідна деревина		Неліквідна деревина	
										сума площ поп-х перерізів, м ²	запас м ³	сума площ поп-х перерізів, м ²	запас м ³
1	Сосна	20	21	61	4,5028	0,9809	0,0000	0,4760	5,9597	0,0000	0,0	0,0000	0,0
	Береза	16	18	61	0,0000	1,1580	0,0000	0,0804	1,2384	0,0000	0,0	0,0000	0,0
	Осика	22	17	61	0,0000	0,2010	0,0000	0,0000	0,2010	0,0000	0,0	0,0000	0,0
середні дані	сума площ поперечних перерізів, м ²				4,5028	2,3399	0,0000	0,5564	7,3991	0,0000		0,0000	
	запас за категоріями стану, м ³				43,226	20,752	0,000	5,245	69,223		0,000		0,000
Запас усього, м ³					69,223								

КАРТКА
пробних площ обстеження санітарного стану насаджень
Рівненська область
Березнівське надлісництво філії "Поліський лісовий офіс" ДП "Ліси України"

Князівське лісництво

Квартал № 36

Виділ № 3

Ділянка № 1

площа 0,7 га група віку середньовікові походження штучне 50 бонітет 1 тип лісу В4ДС

Номер пробної площі	Порода	Середній діаметр, см	Середня висота, см	Вік, років	Сума площ поперечних перерізів, м ²					Вітровал, сніголом, захаращеність			
					I+II	IIIв (не підлягає вируб-ню)	IIIпв (підлягає вируб-ню)	IV-VI	Разом	Ліквідна деревина		Неліквідна деревина	
										сума площ поп-х перерізів, м ²	запас м ³	сума площ поп-х перерізів, м ²	запас м ³
1	Сосна	18	20	50	5,0805	0,9206	0,0000	0,4798	6,4810	0,0020	0,6	0,0000	0,0
	Береза	13	18	50	0,0000	2,3324	0,0000	0,0804	2,4128	0,0000	0,0	0,0000	0,0
	Вільха	18	19	50	0,0000	0,4534	0,0000	0,0000	0,4534	0,0000	0,0	0,0000	0,0
середні дані	сума площ поперечних перерізів, м ²				5,0805	3,7065	0,0000	0,5602	9,3472	0,0020		0,0000	
	запас за категоріями стану, м ³				46,741	32,052	0,000	5,089	83,882		0,578		0,000
Запас усього, м ³									84,460				

КАРТКА
пробних площ обстеження санітарного стану насаджень
Рівненська область
Березнівське надлісництво філії "Поліський лісовий офіс" ДП "Ліси України"

Князівське лісництво

Квартал № 37

Виділ № 13

Ділянка № 1

площа 0,3 га група віку пристигаючі походження природне бонітет 1 тип лісу ВЗДС

61

Номер пробної площі	Порода	Середній діаметр, см	Середня висота, см	Вік, років	Сума площ поперечних перерізів, м ²					Вітровал, сніголом, захаращеність			
					I+II	IIIв (не підлягає вируб-ню)	IIIпв (підлягає вируб-ню)	IV-VI	Разом	Ліквідна деревина		Неліквідна деревина	
										сума площ поп-х перерізів, м ²	запас м ³	сума площ поп-х перерізів, м ²	запас м ³
1	Сосна	23	22	61	1,6278	0,2813	0,0000	0,5614	2,4706	0,0224	3,1	0,0000	0,0
	Осика	29	23	61	0,0000	1,5813	0,0000	0,7222	2,3035	15,0000	11,8	0,0000	0,0
	Береза	12	20	61	0,0000	1,0488	0,0000	0,0000	1,0488	6,0000	1,8	0,0000	0,0
середні дані	сума площ поперечних перерізів, м ²				1,6278	2,9114	0,0000	1,2836	5,8228	21,0224		0,0000	
	запас за категоріями стану, м ³				16,278	28,908	0,000	13,125	58,311		16,715		0,000
Запас усього, м ³									75,026				

КАРТКА
пробних площ обстеження санітарного стану насаджень
Рівненська область
Березнівське надлісництво філії "Поліський лісовий офіс" ДП "Ліси України"

Князівське лісництво

Квартал № 38

Виділ № 3

Ділянка № 2

площа 0,8 га група віку 71 пристигаючі походження природне бонітет 1 тип лісу ВЗДС

Номер пробної площі	Порода	Середній діаметр, см	Середня висота, см	Вік, років	Сума площ поперечних перерізів, м ²					Вітровал, сніголом, захаращеність			
					I+II	IIIв (не підлягає вируб-ню)	IIIпв (підлягає вируб-ню)	IV-VI	Разом	Ліквідна деревина		Неліквідна деревина	
										сума площ поп-х перерізів, м ²	запас м ³	сума площ поп-х перерізів, м ²	запас м ³
1	Сосна	20	21	71	9,5217	1,7521	0,0000	0,5966	11,8705	0,0033	1,1	0,0000	0,0
	Береза	15	18	71	0,0000	1,0349	0,0000	0,0000	1,0349	0,0000	0,0	0,0000	0,0
	Осіка	20	19	71	0,0000	0,9608	0,0000	0,0000	0,9608	9,0000	5,1	0,0000	0,0
середні дані	сума площ поперечних перерізів, м ²				9,5217	3,7479	0,0000	0,5966	13,8662	9,0033		0,0000	
	запас за категоріями стану, м ³				91,408	33,969	0,000	5,727	131,104		6,273		0,000
Запас усього, м ³					137,377								

КАРТКА
пробних площ обстеження санітарного стану насаджень
Рівненська область
Березнівське надлісництво філії "Поліський лісовий офіс" ДП "Ліси України"

Князівське лісництво

Квартал № 10

Виділ № 21

Ділянка № 2

площа 1,0 га група віку пристигаючі походження природне бонітет 2 тип лісу В4ДС

76

Номер пробної площі	Порода	Середній діаметр, см	Середня висота, см	Вік, років	Сума площ поперечних перерізів, м ²					Вітровал, сніголом, захаращеність			
					I+II	III _{нв} (не підлягає вируб-ню)	III _{пв} (підлягає вируб-ню)	IV-VI	Разом	Ліквідна деревина		Неліквідна деревина	
										сума площ поп-х перерізів, м ²	запас м ³	сума площ поп-х перерізів, м ²	запас м ³
1	Сосна	20	21	76	4,5957	0,5351	0,0000	0,4898	5,6206	0,0000	0,0	0,0000	0,0
	Береза	10	14	76	0,0000	0,7888	0,0000	0,0000	0,7888	0,0000	0,0	0,0000	0,0
середні дані	сума площ поперечних перерізів, м ²				4,5957	1,3238	0,0000	0,4898	6,4094	0,0000		0,0000	
	запас за категоріями стану, м ³				44,119	10,501	0,000	4,702	59,322		0,000		0,000
Запас усього, м ³					59,322								

Результати обробки даних вимірювань

- 1. Склад: Сосна, Береза,
- 2. Повнота:
 - загальна фактична повнота (I-VI к. с. + вітровал): 0.1560
 - повнота (I-IV категорій стану, без сухостою): 0.1493
 - повнота, що вирубується (IIIпв-VI категорій стану): 0.0107
 - до рубки (дерева I+II+IIIнв+IIIпв категорій стану): 0.1453
 - після рубки (дерева I+II+IIIнв категорій стану): **0.1453**

- 3. Запас на 1 гектар:
 - дерев, що ростуть (I+II+IIIнв+IIIпв категорій стану): 59.322 м³
 - дерев, що всихають і сухостійних IV+V+VI категорій стану): 54.620 м³
 - дерев, що підлягають вирубуванню IIIпв+IV+V+VI категорій стану): 4.702 м³
 - 4. Запас на 1 гектар вітровалу, сніголому, захаращеності, всього: 4.702 м³
 - у тому числі ліквідна деревина: 0.000 м³
 - з неї підлягає прибиранню: 0.000 м³

254 – загальна кількість дерев на ділянку
59 – загальна кубатура на ділянку

	I	II	III нв	III пв	IV	V	VI	Вітровал
	10	34	11	0	2	0	3	0
	9.8630	34.2560	10.5010	0.0000	1.7360	0.0000	2.9660	0.0000

- 5. Характер і причини ослаблення (пошкодження), всихання, тощо:

Стовбурові шкідники

- 6. Висновок про потребу лісогосподарських заходів: згідно вимог п. 27 діючих санітарних правил в лісах України, затверджених постановою Кабінету Міністрів України від 27 липня 1995 року № 555, дане насадження потребує суцільної санітарної рубки.

Обстеження виконали: *Лісничий [підпис] Федас С.С.*
М-р лісу [підпис] Попай Д.О.