

**ПОВІДОМЛЕННЯ**  
**про появу ознак погіршення санітарного стану лісових насаджень**  
**Волинська область**  
(Автономна Республіка Крим, область)  
**філія «Поліський лісовий офіс» Ківерцівське надлісництво**  
(найменування власника лісів, постійного лісокористувача)

Лісництво Ківерцівське урочище -  
квартал № 91 виділ № 5 ділянка № - площа 0,9 гектарів

**Таксаційна характеристика насадження**

Склад БС/ЯЛ/ДЗ, вік 47 років, бонітет 1,  
середній діаметр 24 сантиметрів, середня висота 19 метрів,  
повнота 0,80, тип лісу СЗГДС, рельєф рівнинний,  
експозиція \_\_\_\_\_, ґрунт \_\_\_\_\_, підріст \_\_\_\_\_, підлісок \_\_\_\_\_

**Лісопатологічна характеристика насадження**

Вид пошкодження насадження (лісова пожежа, буревій, сніголам, обледеніння, відмирання та всихання дерев, захаращеність, об'їдання шкідниками хвої/листя, наявність гусени, масовий літ метеликів, опадання хвої/листя, відлущення кори на стовбурах та інші ознаки, не характерні для нормального стану дерев) стобуряві шкідники

Ступінь пошкодження, ураження: Середнє  
(поодинокі, слабке, середнє, сильне)

Вид розподілу пошкоджених дерев: урчовий  
(поодинокий, ґрунтовий, куртинний)

Обсяг ушкодженої деревини на 1 гектарі (окоірно) 20 куб. метрів, у тому числі сухостійної 12 куб. метрів.

Ознаки погіршення стану лісових насаджень виявив:

**Майстер лісу**  
(посада)  
15. 01 2026 року

[Підпис]  
(підпис)

Марчук М.М.  
(ініціали та прізвище)

**Лісничий**  
(посада)  
15. 01 2026 року

[Підпис]  
(підпис)

Савонік С.С.  
(ініціали та прізвище)

Висновок лісничого, провідного інженера охорони та захисту лісу, помічника начальника надлісництва державного лісогосподарського підприємства, щодо необхідності здійснення лісозахисних чи інших заходів з поліпшення санітарного стану лісів за результатами огляду санітарного стану лісової ділянки:

потребує проведення ВЕР

**Інженер з охорони та захисту лісу**  
(посада)

15. 01. 2026 року

[Підпис]  
(підпис)

**Каліщук А.А**  
(ініціали та прізвище)

**ПОВІДОМЛЕННЯ**  
**про появу ознак погіршення санітарного стану лісових насаджень**  
**Волинська область**  
(Автономна Республіка Крим, область)

**філія «Поліський лісовий офіс» Ківерцівське надлісництво**  
(найменування власника лісів, постійного лісокористувача)

Лісництво Тельсєївське урочище -  
квартал № 44 виділ № 35 ділянка № - площа 4.1 гектарів

**Таксаційна характеристика насадження**

Склад 4С1 3Б1 + В1М, вік 59 років, бонітет 1,  
середній діаметр 26 сантиметрів, середня висота 19 метрів,  
повнота 0.9, тип лісу В4ДС, рельєф рівнинний,  
експозиція -, ґрунт -, підріст -, підлісок

**Лісопатологічна характеристика насадження**

Вид пошкодження насадження (лісова пожежа, буревій, сніголам, обледеніння, відмирання та всихання дерев, захаращеність, об'їдання шкідниками хвої/листя, наявність гусени, масовий літ метеликів, опадання хвої/листя, відлущення кори на стовбурах та інші ознаки, не характерні для нормального стану дерев) вигорання та вихання дерев

Ступінь пошкодження, ураження: кодином  
(поодинокі, слабкі, середні, сильні)

Вид розподілу пошкоджених дерев: кодином  
(поодинокий, груповий, куртинний)

Обсяг ушкодженої деревини на 1 гектарі (окомірно) 8 куб. метрів, у тому числі сухостійної 12 куб. метрів.

Ознаки погіршення стану лісових насаджень виявив:

16.01 2026 року  
**Майстер лісу**  
(посада)

(підпис)

Тимошук М.І.  
(ініціали та прізвище)

16.01 2026 року  
**Лісничий**  
(посада)

(підпис)

Муромець О.І.  
(ініціали та прізвище)

Висновок лісничого, провідного інженера охорони та захисту лісу, помічника начальника надлісництва державного лісогосподарського підприємства, щодо необхідності здійснення лісозахисних чи інших заходів з поліпшення санітарного стану лісів за результатами огляду санітарного стану лісової ділянки:  
потребує проведення ВСП

22.01 2026 року  
**Інженер з охорони та захисту лісу**  
(посада)

(підпис)

Калишук А.А.  
(ініціали та прізвище)

**ПОВІДОМЛЕННЯ**  
**про появу ознак погіршення санітарного стану лісових насаджень**  
**Волинська область**  
(Автономна Республіка Крим, область)  
**філія «Поліський лісовий офіс» Ківерцівське надлісництво**  
(найменування власника лісів, постійного лісокористувача)

Лісництво Ківерцівське урочище \_\_\_\_\_  
квартал № 9 виділ № 3 ділянка № 5 площа 16 гектарів

**Таксаційна характеристика насадження**

Склад 10 С2 + D2, вік 85 років, бонітет 1А,  
середній діаметр 40 сантиметрів, середня висота 30 метрів,  
повнота 0,75, тип лісу С2ДС, рельєф рівнинний,  
експозиція \_\_\_\_\_, ґрунт \_\_\_\_\_, підріст \_\_\_\_\_, підлісок \_\_\_\_\_

**Лісопатологічна характеристика насадження**

Вид пошкодження насадження (лісова пожежа, буревій, сніголам, обледеніння, відмирання та всихання дерев, захаращеність, об'їдання шкідниками хвої/листя, наявність гусені, масовий літ метеликів, опадання хвої/листя, відлущення кори на стовбурах та інші ознаки, не характерні для нормального стану дерев) \_\_\_\_\_

Ступінь пошкодження, ураження: слабке  
(поодинокі, слабке, середнє, сильне)

Вид розподілу пошкоджених дерев: поодинокі  
(поодинокий, груповий, куртинний)

Обсяг ушкодженої деревини на 1 гектарі (окомірно) 25 куб. метрів, у тому числі сухостійної 15 куб. метрів.

Ознаки погіршення стану лісових насаджень виявив:

15.01 2026 року  
**Майстер лісу**  
(посада)

\_\_\_\_\_  
(підпис)

Белаш О.В.  
(ініціали та прізвище)

15.01 2026 року  
**Лісничий**  
(посада)

\_\_\_\_\_  
(підпис)

Собошкін С.С.  
(ініціали та прізвище)

Висновок лісничого, провідного інженера охорони та захисту лісу, помічника начальника надлісництва державного лісогосподарського підприємства, щодо необхідності здійснення лісозахисних чи інших заходів з поліпшення санітарного стану лісів за результатами огляду санітарного стану лісової ділянки:

потребує проведення всебічного санітарного рубки

15.01 2026 року  
**Інженер з охорони та захисту лісу**  
(посада)

\_\_\_\_\_  
(підпис)

Каліщук А.А  
(ініціали та прізвище)

# ПОВІДОМЛЕННЯ про появу ознак погіршення санітарного стану лісових насаджень

Волинська область

(Автономна Республіка Крим, область)

філія «Поліський лісовий офіс» Ківерцівське надлісництво

(найменування власника лісів, постійного лісокористувача)

Лісництво Ківерцівське урочище \_\_\_\_\_  
квартал № 10 виділ № 4 ділянка № 5 площа 15 гектарів

## Таксаційна характеристика насаджень

Склад 10С + Т2, вік 90 років, бонітет 1,  
середній діаметр 36 сантиметрів, середня висота 29 метрів,  
повнота 0,70, тип лісу С2ТДС, рельєф рівнинний,  
експозиція \_\_\_\_\_, ґрунт \_\_\_\_\_, підріст \_\_\_\_\_, підлісок \_\_\_\_\_

## Лісопатологічна характеристика насаджень

Вид пошкодження насаджень (лісова пожежа, буревій, сніголам, обледеніння, відмирання та всихання дерев, захаращеність, об'їдання шкідниками хвої/листя, наявність гусени, масовий літ метеликів, опадання хвої/листя, відлущення кори на стовбурах та інші ознаки, не характерні для нормального стану дерев) \_\_\_\_\_

Ступінь пошкодження, ураження: середнє  
(поодинокі, слабке, середнє, сильне)

Вид розподілу пошкоджених дерев: поодинокі  
(поодинокий, груповий, куртинний)

Обсяг ушкодженої деревини на 1 гектарі (окомірно) 30 куб. метрів, у тому числі сухостійної 10 куб. метрів.

Ознаки погіршення стану лісових насаджень виявив:

Майстер лісу

(посада)

15 01 2026 року

(підпис)

Григорук О.В.  
(ініціали та прізвище)

Лісничий

(посада)

15 01 2026 року

(підпис)

Савенюк С.С.  
(ініціали та прізвище)

Висновок лісничого, провідного інженера охорони та захисту лісу, помічника начальника надлісництва державного лісогосподарського підприємства, щодо необхідності здійснення лісозахисних чи інших заходів з поліпшення санітарного стану лісів за результатами огляду санітарного стану лісової ділянки:

потребує проведення вибіркового санітарного рубки

Інженер з охорони та захисту лісу

(посада)

15 01 2026 року

(підпис)

Каліщук А.А.  
(ініціали та прізвище)

# ПОВІДОМЛЕННЯ про появу ознак погіршення санітарного стану лісових насаджень

Волинська область

(Автономна Республіка Крим, область)

філія «Поліський лісовий офіс» Ківерцівське надлісництво

(найменування власника лісів, постійного лісокористувача)

Лісництво Ківерцівський урочище \_\_\_\_\_  
квартал № 10 виділ № 8 ділянка № \_\_\_\_\_ площа 5,7 гектарів

## Таксаційна характеристика насадження

Склад 9C2 1D2 + B02 + T2, вік 85 років, бонітет 1A,  
середній діаметр 40 сантиметрів, середня висота 29 метрів,  
повнота 0,75, тип лісу C2 TDC, рельєф рівнинний,  
експозиція \_\_\_\_\_, ґрунт \_\_\_\_\_, підріст \_\_\_\_\_, підлісок \_\_\_\_\_

## Лісопатологічна характеристика насадження

Вид пошкодження насадження (лісова пожежа, буревій, сніголам, обледеніння, відмирання та всихання дерев, захаращеність, об'їдання шкідниками хвої/листя, наявність гусені, масовий літ метеликів, опадання хвої/листя, відлущення кори на стовбурах та інші ознаки, не характерні для нормального стану дерев) \_\_\_\_\_

Ступінь пошкодження, ураження: середнє  
(поодинокі, слабке, середнє, сильне)

Вид розподілу пошкоджених дерев: поодинокі  
(поодинокий, груповий, куртинний)

Обсяг ушкодженої деревини на 1 гектарі (окоірно) 30 куб. метрів, у тому числі сухостійної 15 куб. метрів.

Ознаки погіршення стану лісових насаджень виявив:

Майстер лісу  
(посада)  
15.01 2026 року

\_\_\_\_\_ (підпис)

Горюх О.В.  
(ініціали та прізвище)

Лісничий  
(посада)  
15.01 2026 року

\_\_\_\_\_ (підпис)

Савенко С.С.  
(ініціали та прізвище)

Висновок лісничого, провідного інженера охорони та захисту лісу, помічника начальника надлісництва державного лісогосподарського підприємства, щодо необхідності здійснення лісозахисних чи інших заходів з поліпшення санітарного стану лісів за результатами огляду санітарного стану лісової ділянки:

потребує проведення вибіркового санітарного рубки

Інженер з охорони та захисту лісу  
(посада)  
15.01 2026 року

\_\_\_\_\_ (підпис)

Каліщук А.А.  
(ініціали та прізвище)

# ПОВІДОМЛЕННЯ про появу ознак погіршення санітарного стану лісових насаджень

Волинська область

(Автономна Республіка Крим, область)

філія «Поліський лісовий офіс» Ківерцівське надлісництво

(найменування власника лісів, постійного лісокористувача)

Лісництво Ківерцівське урочище \_\_\_\_\_  
квартал № 10 виділ № 12 ділянка № \_\_\_\_\_ площа 2,5 гектарів

## Таксаційна характеристика насадження

Склад БСЗ4ДЗ, вік 105 років, бонітет 2,  
середній діаметр 44 сантиметрів, середня висота \_\_\_\_\_ метрів,  
повнота 0,70, тип лісу СДДС, рельєф рівнинний,  
експозиція \_\_\_\_\_, ґрунт \_\_\_\_\_, підріст \_\_\_\_\_, підлісок \_\_\_\_\_

## Лісопатологічна характеристика насадження

Вид пошкодження насадження (лісова пожежа, буревій, сніголам, обледеніння, відмирання та всихання дерев, захаращеність, об'їдання шкідниками хвої/листя, наявність гусені, масовий літ метеликів, опадання хвої/листя, відлущення кори на стовбурах та інші ознаки, не характерні для нормального стану дерев) \_\_\_\_\_

Ступінь пошкодження, ураження: середнє  
(поодинокі, слабке, середнє, сильне)

Вид розподілу пошкоджених дерев: розріданий  
(поодинокий, груповий, куртинний)

Обсяг ушкодженої деревини на 1 гектарі (окоірно) 30 куб. метрів, у тому числі сухостійної 10 куб. метрів.

Ознаки погіршення стану лісових насаджень виявив:

Майстер лісу  
(посада)  
15 01 2026 року

\_\_\_\_\_  
(підпис)

Богдан О.В.  
(ініціали та прізвище)

Лісничий  
(посада)  
15 01 2026 року

\_\_\_\_\_  
(підпис)

Савонік С.С.  
(ініціали та прізвище)

Висновок лісничого, провідного інженера охорони та захисту лісу, помічника начальника надлісництва державного лісогосподарського підприємства, щодо необхідності здійснення лісозахисних чи інших заходів з поліпшення санітарного стану лісів за результатами огляду санітарного стану лісової ділянки:

потребує проведення виїздної санітарної рубки

Інженер з охорони та захисту лісу  
(посада)  
15 01 2026 року

\_\_\_\_\_  
(підпис)

Калішук А.А.  
(ініціали та прізвище)

**ПОВІДОМЛЕННЯ**  
**про появу ознак погіршення санітарного стану лісових насаджень**  
**Волинська область**  
(Автономна Республіка Крим, область)  
**філія «Поліський лісовий офіс» Ківерцівське надлісництво**  
(найменування власника лісів, постійного лісокористувача)

Лісництво Ківерцівське урочище \_\_\_\_\_  
квартал № 15 виділ № 1 ділянка № \_\_\_\_\_ площа 2,7 гектарів

**Таксаційна характеристика насадження**

Склад 7C(190)2D2(1C(1100)+F+P+K), вік 90 років, бонітет 1,  
середній діаметр 36 сантиметрів, середня висота 29 метрів,  
повнота 0,70, тип лісу C2TDC, рельєф рівнинний,  
експозиція \_\_\_\_\_, ґрунт \_\_\_\_\_, підріст \_\_\_\_\_, підлісок \_\_\_\_\_

**Лісопатологічна характеристика насадження**

Вид пошкодження насадження (лісова пожежа, буревій, сніголам, обледеніння, відмирання та всихання дерев, захаращеність, об'їдання шкідниками хвої/листя, наявність гусені, масовий літ метеликів, опадання хвої/листя, відлущення кори на стовбурах та інші ознаки, не характерні для нормального стану дерев) \_\_\_\_\_

Ступінь пошкодження, ураження: середнє  
(поодинокі, слабке, середнє, сильне)

Вид розподілу пошкоджених дерев: поодинокі  
(поодинокий, груповий, куртинний)

Обсяг ушкодженої деревини на 1 гектарі (окомірно) 30 куб. метрів, у тому числі сухостійної 10 куб. метрів.

Ознаки погіршення стану лісових насаджень виявив:

<u>Майстер лісу</u> (посада) <u>15.01</u> 2026 року	<u>[підпис]</u> (підпис)	<u>Белаш О.В.</u> (ініціали та прізвище)
<u>Лісничий</u> (посада) <u>15.01</u> 2026 року	<u>[підпис]</u> (підпис)	<u>Савченко С.С.</u> (ініціали та прізвище)

Висновок лісничого, провідного інженера охорони та захисту лісу, помічника начальника надлісництва державного лісогосподарського підприємства, щодо необхідності здійснення лісозахисних чи інших заходів з поліпшення санітарного стану лісів за результатами огляду санітарного стану лісової ділянки:

потребує проведення вибірково санітарної рубки

<u>Інженер з охорони та захисту лісу</u> (посада) <u>15.01</u> 2026 року	<u>[підпис]</u> (підпис)	<u>Калішук А.А.</u> (ініціали та прізвище)
--	-----------------------------	---

**ПОВІДОМЛЕННЯ**  
про появу ознак погіршення санітарного стану лісових насаджень

**Волинська область**

(Автономна Республіка Крим, область)

**філія «Поліський лісовий офіс» Ківерцівське надлісництво**

(найменування власника лісів, постійного лісокористувача)

Лісництво Ківерцівське урочище \_\_\_\_\_  
квартал № 67 виділ № 6 ділянка № \_\_\_\_\_ площа 2.2 гектарів

**Таксаційна характеристика насадження**

Склад 1062, вік 52 років, бонітет 1A,  
середній діаметр 8.28 сантиметрів, середня висота 22 метрів,  
повнота 0.25, тип лісу СІДС, рельєф рівнинний,  
експозиція \_\_\_\_\_, ґрунт \_\_\_\_\_, підріст \_\_\_\_\_, підлісок \_\_\_\_\_

**Лісопатологічна характеристика насадження**

Вид пошкодження насадження (лісова пожежа, буревій, сніголам, обледеніння, відмирання та всихання дерев, захаращеність, об'їдання шкідниками хвої/листя, наявність гусені, масовий літ метеликів, опадання хвої/листя, відлущення кори на стовбурах та інші ознаки, не характерні для нормального стану дерев) \_\_\_\_\_

Ступінь пошкодження, ураження: середнє  
(поодинокі, слабке, середнє, сильне)

Вид розподілу пошкоджених дерев: поодинокі  
(поодинокий, груповий, куртинний)

Обсяг ушкодженої деревини на 1 гектарі (окомірно) 25 куб. метрів, у тому числі сухостійної 10 куб. метрів.

Ознаки погіршення стану лісових насаджень виявив:

**Майстер лісу**  
(посада)  
15 01 2026 року

[підпис]  
(підпис)

Мороз М.М.  
(ініціали та прізвище)

**Лісничий**  
(посада)  
15 01 2026 року

[підпис]  
(підпис)

Савосіч С.С.  
(ініціали та прізвище)

Висновок лісничого, провідного інженера охорони та захисту лісу, помічника начальника надлісництва державного лісогосподарського підприємства, щодо необхідності здійснення лісозахисних чи інших заходів з поліпшення санітарного стану лісів за результатами огляду санітарного стану лісової ділянки:

потребує проведення вибіркової санітарної рубки

**Інженер з охорони та захисту лісу**  
(посада)  
15 01 2026 року

[підпис]  
(підпис)

**Каліщук А.А.**  
(ініціали та прізвище)

**ПОВІДОМЛЕННЯ**  
**про появу ознак погіршення санітарного стану лісових насаджень**  
**Волинська область**  
(Автономна Республіка Крим, область)  
**філія «Поліський лісовий офіс» Ківерцівське надлісництво**  
(найменування власника лісів, постійного лісокористувача)

Лісництво Ківерцівське урочище \_\_\_\_\_  
квартал № 67 виділ № 4 ділянка № \_\_\_\_\_ площа 32 гектарів

**Таксаційна характеристика насадження**

Склад 10/21 Дз, вік 56 років, бонітет 1,  
середній діаметр 26 сантиметрів, середня висота 21 метрів,  
повнота 0,20, тип лісу СГДС, рельєф рівнинний,  
експозиція \_\_\_\_\_, ґрунт \_\_\_\_\_, підріст \_\_\_\_\_, підлісок \_\_\_\_\_

**Лісопатологічна характеристика насадження**

Вид пошкодження насадження (лісова пожежа, буревій, сніголам, обледеніння, відмирання та всихання дерев, захаращеність, об'їдання шкідниками хвої/листя, наявність гусені, масовий літ метеликів, опадання хвої/листя, відлучення кори на стовбурах та інші ознаки, не характерні для нормального стану дерев) \_\_\_\_\_

Ступінь пошкодження, ураження: середнє  
(поодинокі, слабке, середнє, сильне)

Вид розподілу пошкоджених дерев: поодинокі  
(поодинокий, груповий, куртинний)

Обсяг ушкодженої деревини на 1 гектарі (окомірно) 30 куб. метрів, у тому числі сухостійної 10 куб. метрів.

Ознаки погіршення стану лісових насаджень виявив:

**Майстер лісу**

(посада)  
15. 01 2026 року

\_\_\_\_\_ (підпис)

Марица Н.М.  
(ініціали та прізвище)

**Лісничий**

(посада)  
15. 01 2026 року

\_\_\_\_\_ (підпис)

Саворин С.С.  
(ініціали та прізвище)

Висновок лісничого, провідного інженера охорони та захисту лісу, помічника начальника надлісництва державного лісогосподарського підприємства, щодо необхідності здійснення лісозахисних чи інших заходів з поліпшення санітарного стану лісів за результатами огляду санітарного стану лісової ділянки:

потребує проведення вибірково санітарно-курсової рубки

**Інженер з охорони та захисту лісу**

(посада)  
15. 01 2026 року

\_\_\_\_\_ (підпис)

Каліщук А.А.  
(ініціали та прізвище)

**ПОВІДОМЛЕННЯ**  
**про появу ознак погіршення санітарного стану лісових насаджень**  
**Волинська область**  
(Автономна Республіка Крим, область)  
**філія «Поліський лісовий офіс» Ківерцівське надлісництво**  
(найменування власника лісів, постійного лісокористувача)

Лісництво Ківерцівський урочище \_\_\_\_\_  
квартал № 91 виділ № 6 ділянка № 1 площа 10 гектарів

**Таксаційна характеристика насаджень**

Склад 10С3 + 0Д3, вік 80 років, бонітет 1,  
середній діаметр 38 сантиметрів, середня висота 27 метрів,  
повнота 0,70, тип лісу С3ТДС, рельєф рівнинний,  
експозиція \_\_\_\_\_, ґрунт \_\_\_\_\_, підріст \_\_\_\_\_, підлісок \_\_\_\_\_

**Лісопатологічна характеристика насаджень**

Вид пошкодження насаджень (лісова пожежа, буревій, сніголам, обледеніння, відмирання та всихання дерев, захаращеність, об'їдання шкідниками хвої/листя, наявність гусені, масовий літ метеликів, опадання хвої/листя, відлущення кори на стовбурах та інші ознаки, не характерні для нормального стану дерев) \_\_\_\_\_

Ступінь пошкодження, ураження: середнє  
(поодинокі, слабке, середнє, сильне)

Вид розподілу пошкоджених дерев: поодинокі  
(поодинокий, груповий, куртинний)

Обсяг ушкодженої деревини на 1 гектарі (околірно) 30 куб. метрів, у тому числі сухостійної 10 куб. метрів.

Ознаки погіршення стану лісових насаджень виявив:

<u>15</u> <u>01</u> 2026 року	<u>М. М. М.</u> (підпис)	<u>Мороз М. М.</u> (ініціали та прізвище)
<u>15</u> <u>01</u> 2026 року	<u>[підпис]</u> (підпис)	<u>Савошкін С. С.</u> (ініціали та прізвище)

Висновок лісничого, провідного інженера охорони та захисту лісу, помічника начальника надлісництва державного лісогосподарського підприємства, щодо необхідності здійснення лісозахисних чи інших заходів з поліпшення санітарного стану лісів за результатами огляду санітарного стану лісової ділянки:

потребує проведення вибіркового санітарного рубки

15.01 2026 року  
**Інженер з охорони та захисту лісу**  
(посада)

\_\_\_\_\_  
(підпис)

**Каліщук А.А.**  
(ініціали та прізвище)

**ПОВІДОМЛЕННЯ**  
**про появу ознак погіршення санітарного стану лісових насаджень**  
**Волинська область**  
(Автономна Республіка Крим, область)  
**філія «Поліський лісовий офіс» Ківерцівське надлісництво**  
(найменування власника лісів, постійного лісокористувача)

Лісництво Ківерцівський урочище \_\_\_\_\_  
квартал № 91 виділ № 7 ділянка № \_\_\_\_\_ площа 1,4 гектарів

**Таксаційна характеристика насадження**

Склад 6С34Д3, вік 58 років, бонітет 1А,  
середній діаметр 28 сантиметрів, середня висота 29 метрів,  
повнота 0,80, тип лісу С3ДС, рельєф рівнинний,  
експозиція \_\_\_\_\_, ґрунт \_\_\_\_\_, підріст \_\_\_\_\_, підлісок \_\_\_\_\_

**Лісопатологічна характеристика насадження**

Вид пошкодження насадження (*лісова пожежа, буревій, сніголам, обледеніння, відмирання та всихання дерев, захаращеність, об'їдання шкідниками хвої/листя, наявність гусені, масовий літ метеликів, опадання хвої/листя, відлучення кори на стовбурах та інші ознаки, не характерні для нормального стану дерев*) \_\_\_\_\_

Ступінь пошкодження, ураження: середнє  
(поодинокі, слабке, середнє, сильне)

Вид розподілу пошкоджених дерев: поодинокі  
(поодинокий, груповий, куртинний)

Обсяг ушкодженої деревини на 1 гектарі (окомірно) 30 куб. метрів, у тому числі сухостійної 10 куб. метрів.

Ознаки погіршення стану лісових насаджень виявив:

**Майстер лісу**

(посада)

15 01 2026 року

**Лісничий**

(посада)

15 01 2026 року

[підпис]  
(підпис)

Марчук М.М.  
(ініціали та прізвище)

[підпис]  
(підпис)

Севостіан С.С.  
(ініціали та прізвище)

Висновок лісничого, провідного інженера охорони та захисту лісу, помічника начальника надлісництва державного лісогосподарського підприємства, щодо необхідності здійснення лісозахисних чи інших заходів з поліпшення санітарного стану лісів за результатами огляду санітарного стану лісової ділянки:

**потребує проведення** всестороннього санітарного рубки

**Інженер з охорони та захисту лісу**

(посада)

15 01 2026 року

[підпис]  
(підпис)

**Каліщук А.А**  
(ініціали та прізвище)

**ПОВІДОМЛЕННЯ**  
**про появу ознак погіршення санітарного стану лісових насаджень**  
**Волинська область**  
(Автономна Республіка Крим, область)  
**філія «Поліський лісовий офіс» Ківерцівське надлісництво**  
(найменування власника лісів, постійного лісокористувача)

Лісництво Ківерцівське урочище \_\_\_\_\_  
квартал № 112 виділ № 13 ділянка № \_\_\_\_\_ площа 1.5 гектарів

**Таксаційна характеристика насадження**

Склад 8С3 2D2, вік 85 років, бонітет 1А,  
середній діаметр 36 сантиметрів, середня висота 29 метрів,  
повнота 0.70, тип лісу С5ДС, рельєф рівнинний,  
експозиція \_\_\_\_\_, ґрунт \_\_\_\_\_, підріст \_\_\_\_\_, підлісок \_\_\_\_\_

**Лісопатологічна характеристика насадження**

Вид пошкодження насадження (лісова пожежа, буревій, сніголам, обледеніння, відмирання та всихання дерев, захаращеність, об'їдання шкідниками хвої/листя, наявність гусені, масовий літ метеликів, опадання хвої/листя, відлущення кори на стовбурах та інші ознаки, не характерні для нормального стану дерев) \_\_\_\_\_

Ступінь пошкодження, ураження: середнє  
(поодинокі, слабке, середнє, сильне)

Вид розподілу пошкоджених дерев: поодинокі  
(поодинокий, груповий, куртинний)

Обсяг ушкодженої деревини на 1 гектарі (окомерно) 35 куб. метрів, у тому числі сухостійної 15 куб. метрів.

Ознаки погіршення стану лісових насаджень виявив:

**Майстер лісу**  
(посада)  
15 01 2026 року

[підпис]  
(підпис)

Белаш О.В.  
(ініціали та прізвище)

**Лісничий**  
(посада)  
15 01 2026 року

[підпис]  
(підпис)

Салівка С.С.  
(ініціали та прізвище)

Висновок лісничого, провідного інженера охорони та захисту лісу, помічника начальника надлісництва державного лісогосподарського підприємства, щодо необхідності здійснення лісозахисних чи інших заходів з поліпшення санітарного стану лісів за результатами огляду санітарного стану лісової ділянки:

потребує проведення відповідного санітарного рубки

**Інженер з охорони та захисту лісу**  
(посада)  
15 01 2026 року

[підпис]  
(підпис)

**Каліщук А.А**  
(ініціали та прізвище)

**ПОВІДОМЛЕННЯ**  
**про появу ознак погіршення санітарного стану лісових насаджень**  
**Волинська область**  
(Автономна Республіка Крим, область)  
**філія «Поліський лісовий офіс» Ківерцівське надлісництво**  
(найменування власника лісів, постійного лісокористувача)

Лісництво Ківерцівський урочище \_\_\_\_\_  
квартал № 118 виділ № 16 ділянка № 1 площа 3,6 гектарів

**Таксаційна характеристика насадження**

Склад 90% ІДС, вік 65 років, бонітет 1,  
середній діаметр 28 сантиметрів, середня висота 23 метрів,  
повнота 0,90, тип лісу СТДС, рельєф рівнинний,  
експозиція \_\_\_\_\_, ґрунт \_\_\_\_\_, підріст \_\_\_\_\_, підлісок \_\_\_\_\_

**Лісопатологічна характеристика насадження**

Вид пошкодження насадження (лісова пожежа, буревій, сніголам, обледеніння, відмирання та всихання дерев, захаращеність, об'їдання шкідниками хвої/листя, наявність гусені, масовий літ метеликів, опадання хвої/листя, відлущення кори на стовбурах та інші ознаки, не характерні для нормального стану дерев) \_\_\_\_\_

Ступінь пошкодження, ураження: середнє  
(поодинокі, слабке, середнє, сильне)

Вид розподілу пошкоджених дерев: поодинокі  
(поодинокий, груповий, куртинний)

Обсяг ушкодженої деревини на 1 гектарі (окомерно) 35 куб. метрів, у тому числі хустостійної 10 куб. метрів.

Ознаки погіршення стану лісових насаджень виявив:

**Майстер лісу**  
(посада)  
15 01 2026 року

[підпис]  
(підпис)

Безаль О.В.  
(ініціали та прізвище)

**Лісничий**  
(посада)  
15 01 2026 року

[підпис]  
(підпис)

Саванік С.С.  
(ініціали та прізвище)

Висновок лісничого, провідного інженера охорони та захисту лісу, помічника начальника надлісництва державного лісогосподарського підприємства, щодо необхідності здійснення лісозахисних чи інших заходів з поліпшення санітарного стану лісів за результатами огляду санітарного стану лісової ділянки:

потребує проведення визначення санітарного стану

**Інженер з охорони та захисту лісу**  
(посада)  
15 01 2026 року

[підпис]  
(підпис)

**Калішук А.А.**  
(ініціали та прізвище)

# ПОВІДОМЛЕННЯ про появу ознак погіршення санітарного стану лісових насаджень

Волинська область

(Автономна Республіка Крим, область)

філія «Поліський лісовий офіс» Ківерцівське надлісництво

(найменування власника лісів, постійного лісокористувача)

Лісництво Ківерцівське урочище \_\_\_\_\_  
квартал № 143 виділ № 4 ділянка № \_\_\_\_\_ площа 2.3 гектарів

## Таксаційна характеристика насадження

Склад 8С3 2Д3, вік 46 років, бонітет 1А,  
середній діаметр 26 сантиметрів, середня висота 21 метрів,  
повнота 0.90, тип лісу С2ТДС, рельєф рівнинний,  
експозиція \_\_\_\_\_, ґрунт \_\_\_\_\_, підріст \_\_\_\_\_, підлісок \_\_\_\_\_

## Лісопатологічна характеристика насадження

Вид пошкодження насадження (лісова пожежа, буревій, сніголам, обледеніння, відмирання та всихання дерев, захаращеність, об'їдання шкідниками хвої/листя, наявність гусені, масовий літ метеликів, опадання хвої/листя, відлущення кори на стовбурах та інші ознаки, не характерні для нормального стану дерев) \_\_\_\_\_

Ступінь пошкодження, ураження: середнє  
(поодинокі, слабке, середнє, сильне)

Вид розподілу пошкоджених дерев: поодинокі  
(поодинокий, груповий, куртинний)

Обсяг ушкодженої деревини на 1 гектарі (окомірно) 25 куб. метрів, у тому числі сухостійної 10 куб. метрів.

Ознаки погіршення стану лісових насаджень виявив:

Майстер лісу  
(посада)  
16 01 2026 року

[Підпис]  
(підпис)

Белень О.В.  
(ініціали та прізвище)

Лісничий  
(посада)  
16 01 2026 року

[Підпис]  
(підпис)

Соловй С.С.  
(ініціали та прізвище)

Висновок лісничого, провідного інженера охорони та захисту лісу, помічника начальника надлісництва державного лісогосподарського підприємства, щодо необхідності здійснення лісозахисних чи інших заходів з поліпшення санітарного стану лісів за результатами огляду санітарного стану лісової ділянки:

потребує проведення робіт щодо санітарної рубки

Інженер з охорони та захисту лісу  
(посада)  
16 01 2026 року

[Підпис]  
(підпис)

Калішук А.А.  
(ініціали та прізвище)

# ПОВІДОМЛЕННЯ про появу ознак погіршення санітарного стану лісових насаджень

Волинська область

(Автономна Республіка Крим, область)

філія «Поліський лісовий офіс» **Ківерцівське надлісництво**

(найменування власника лісів, постійного лісокористувача)

Лісництво Ківерцівське урочище \_\_\_\_\_  
квартал № 143 виділ № 5 ділянка № \_\_\_\_\_ площа 16 гектарів

## Таксаційна характеристика насадження

Склад 10 С<sub>2</sub> + D<sub>2</sub> + L<sub>2</sub>, вік 49 років, бонітет 1А,  
середній діаметр 28 сантиметрів, середня висота 23 метрів,  
повнота 0,90, тип лісу С<sub>2</sub>ТДС, рельєф рівнинний,  
експозиція \_\_\_\_\_, ґрунт \_\_\_\_\_, підріст \_\_\_\_\_, підлісок \_\_\_\_\_

## Лісопатологічна характеристика насадження

Вид пошкодження насадження (лісова пожежа, буревій, сніголам, обледеніння, відмирання та всихання дерев, захаращеність, об'їдання шкідниками хвої/листя, наявність гусені, масовий літ метеликів, опадання хвої/листя, відлущення кори на стовбурах та інші ознаки, не характерні для нормального стану дерев) \_\_\_\_\_

Ступінь пошкодження, ураження: середнє  
(поодинокі, слабке, середнє, сильне)

Вид розподілу пошкоджених дерев: розривний  
(поодинокий, груповий, куртинний)

Обсяг ушкодженої деревини на 1 гектарі (околірно) 30 куб. метрів, у тому числі сухостійної 10 куб. метрів.

Ознаки погіршення стану лісових насаджень виявив:

**Майстер лісу**

(посада)

16 01 2026 року

(підпис)

Бесемь О.В.

(ініціали та прізвище)

**Лісничий**

(посада)

16 01 2026 року

(підпис)

Савченко С.С.

(ініціали та прізвище)

Висновок лісничого, провідного інженера охорони та захисту лісу, помічника начальника надлісництва державного лісогосподарського підприємства, щодо необхідності здійснення лісозахисних чи інших заходів з поліпшення санітарного стану лісів за результатами огляду санітарного стану лісової ділянки:

потребує проведення вирубкової санітарної рубки

**Інженер з охорони та захисту лісу**

(посада)

16 01 2026 року

(підпис)

**Каліщук А.А.**

(ініціали та прізвище)

**ПОВІДОМЛЕННЯ**  
про появу ознак погіршення санітарного стану лісових насаджень

**Волинська область**  
(Автономна Республіка Крим, область)

**філія «Поліський лісовий офіс» Ківерцівське надлісництво**  
(найменування власника лісів, постійного лісокористувача)

Лісництво Ківерцівське урочище \_\_\_\_\_  
квартал № 143 виділ № 12 ділянка № \_\_\_\_\_ площа 36 гектарів

**Таксаційна характеристика насадження**

Склад 6634D1, вік 57 років, бонітет 1A,  
середній діаметр 26 сантиметрів, середня висота 24 метрів,  
повнота 0,90, тип лісу С2ТДС, рельєф рівнинний,  
експозиція \_\_\_\_\_, ґрунт \_\_\_\_\_, підріст \_\_\_\_\_, підлісок \_\_\_\_\_

**Лісопатологічна характеристика насадження**

Вид пошкодження насадження (лісова пожежа, буревій, сніголам, обледеніння, відмирання та всихання дерев, захаращеність, об'їдання шкідниками хвої/листя, наявність гусени, масовий літ метеликів, опадання хвої/листя, відлучення кори на стовбурах та інші ознаки, не характерні для нормального стану дерев) \_\_\_\_\_

Ступінь пошкодження, ураження: середнє  
(поодинокі, слабке, середнє, сильне)

Вид розподілу пошкоджених дерев: поодинокі  
(поодинокий, груповий, куртинний)

Обсяг ушкодженої деревини на 1 гектарі (окомерно) 50 куб. метрів, у тому числі сухостійної 10 куб. метрів.

Ознаки погіршення стану лісових насаджень виявив:

**Майстер лісу**  
(посада)  
16. 01 2026 року

[підпис]  
(підпис)

[ініціали та прізвище]  
(ініціали та прізвище)

**Лісничий**  
(посада)  
16. 01 2026 року

[підпис]  
(підпис)

[ініціали та прізвище]  
(ініціали та прізвище)

Висновок лісничого, провідного інженера охорони та захисту лісу, помічника начальника надлісництва державного лісогосподарського підприємства, щодо необхідності здійснення лісозахисних чи інших заходів з поліпшення санітарного стану лісів за результатами огляду санітарного стану лісової ділянки:

потребує проведення вибіркового санітарного рубіння

**Інженер з охорони та захисту лісу**  
(посада)  
16. 01 2026 року

[підпис]  
(підпис)

**Каліщук А.А**  
(ініціали та прізвище)

**ПОВІДОМЛЕННЯ**  
про появу ознак погіршення санітарного стану лісових насаджень

**Волинська область**

(Автономна Республіка Крим, область)

**філія «Поліський лісовий офіс» Ківерцівське надлісництво**

(найменування власника лісів, постійного лісокористувача)

Лісництво Ківерцівське урочище \_\_\_\_\_  
квартал № 161 виділ № 1 ділянка № 5 площа 14,2 гектарів

**Таксаційна характеристика насадження**

Склад 3С 10Д 1ЛР, вік 54 років, бонітет 1А,  
середній діаметр 28 сантиметрів, середня висота 22 метрів,  
повнота 0,75, тип лісу С 2 Д С, рельєф рівнинний,  
експозиція \_\_\_\_\_, ґрунт \_\_\_\_\_, підріст \_\_\_\_\_, підлісок \_\_\_\_\_

**Лісопатологічна характеристика насадження**

Вид пошкодження насадження (лісова пожежа, буревій, сніголам, обледеніння, відмирання та всихання дерев, захаращеність, об'їдання шкідниками хвої/листя, наявність гусени, масовий літ метеликів, опадання хвої/листя, відлущення кори на стовбурах та інші ознаки, не характерні для нормального стану дерев) \_\_\_\_\_

Ступінь пошкодження, ураження: середнє  
(поодинокі, слабке, середнє, сильне)

Вид розподілу пошкоджених дерев: поодинокі  
(поодинокий, груповий, куртинний)

Обсяг ушкодженої деревини на 1 гектарі (окомірно) 25 куб. метрів, у тому числі сухостійної 10 куб. метрів.

Ознаки погіршення стану лісових насаджень виявив:

**Майстер лісу**  
(посада)  
16 01 2026 року

\_\_\_\_\_ (підпис)

Коваленко Т.В.  
(ініціали та прізвище)

**Лісничий**  
(посада)  
16 01 2026 року

\_\_\_\_\_ (підпис)

Савосін С.С.  
(ініціали та прізвище)

Висновок лісничого, провідного інженера охорони та захисту лісу, помічника начальника надлісництва державного лісогосподарського підприємства, щодо необхідності здійснення лісозахисних чи інших заходів з поліпшення санітарного стану лісів за результатами огляду санітарного стану лісової ділянки:

потребує проведення вибіркового санітарного рубки

**Інженер з охорони та захисту лісу**  
(посада)  
16 01 2026 року

\_\_\_\_\_ (підпис)

**Каліщук А.А.**  
(ініціали та прізвище)

**ПОВІДОМЛЕННЯ**  
про появу ознак погіршення санітарного стану лісових насаджень

**Волинська область**

(Автономна Республіка Крим, область)

**філія «Поліський лісовий офіс» Ківерцівське надлісництво**

(найменування власника лісів, постійного лісокористувача)

Лісництво Торчеське урочище \_\_\_\_\_  
квартал № 75 виділ № 1 ділянка № 4 площа \_\_\_\_\_ гектарів

**Таксаційна характеристика насадження**

Склад 36% 103, вік 85 років, бонітет 1,  
середній діаметр 40 сантиметрів, середня висота 25 метрів,  
повнота 0,6, тип лісу А, 2/4, рельєф рівнинний,  
експозиція \_\_\_\_\_, ґрунт \_\_\_\_\_, підріст \_\_\_\_\_, підлісок \_\_\_\_\_

**Лісопатологічна характеристика насадження**

Вид пошкодження насадження (лісова пожежа, буревій, сніголам, обледеніння, відмирання та всихання дерев, захаращеність, об'їдання шкідниками хвої/листя, наявність гусені, масовий літ метеликів, опадання хвої/листя, відлущення кори на стовбурах та інші ознаки, не характерні для нормального стану дерев) \_\_\_\_\_

Ступінь пошкодження, ураження: Середнє  
(поодинокі, слабкі, середні, сильні)

Вид розподілу пошкоджених дерев: Груповий  
(поводушок, груповий, куртинний)

Обсяг ушкодженої деревини на 1 гектарі (окомірно) 78 куб. метрів, у тому числі сухостійної 3 куб. метрів.

Ознаки погіршення стану лісових насаджень виявив:

**Майстер лісу**

(посада)

20.07 2026 року

(підпис)

Володарчук В.В  
(ініціали та прізвище)

**Лісничий**

(посада)

20.07 2026 року

(підпис)

Роман Р.В  
(ініціали та прізвище)

Висновок лісничого, провідного інженера охорони та захисту лісу, помічника начальника надлісництва державного лісогосподарського підприємства, щодо необхідності здійснення лісозахисних чи інших заходів з поліпшення санітарного стану лісів за результатами огляду санітарного стану лісової ділянки:

потребує проведення ВСП

**Інженер з охорони та**

**захисту лісу**

(посада)

10.08 2026 року

(підпис)

**Каліщук А.А**

(ініціали та прізвище)

**ПОВІДОМЛЕННЯ**  
**про появу ознак погіршення санітарного стану лісових насаджень**  
**Волинська область**  
(Автономна Республіка Крим, область)  
**філія «Поліський лісовий офіс» Ківерцівське надлісництво**  
(найменування власника лісів, постійного лісокористувача)

Лісництво Торшківське урочище \_\_\_\_\_  
квартал № 14 виділ № 22 ділянка № 1 площа 32 гектарів

**Таксаційна характеристика насадження**

Склад 5Б3 3А3 10С1Б1, вік 50 років, бонітет 7,  
середній діаметр 20 сантиметрів, середня висота 18 метрів,  
повнота 0,7 (С3А4), тип лісу С3А4, рельєф рівнинний,  
експозиція \_\_\_\_\_, ґрунт \_\_\_\_\_, підріст \_\_\_\_\_, підлісок \_\_\_\_\_

**Лісопатологічна характеристика насадження**

Вид пошкодження насадження (лісова пожежа, буревій, сніголам, обледеніння, відмирання та всихання дерев, захаращеність, об'їдання шкідниками хвої/листя, наявність гусені, масовий літ метеликів, опадання хвої/листя, відлущення кори на стовбурах та інші ознаки, не характерні для нормального стану дерев) \_\_\_\_\_

Ступінь пошкодження, ураження: \_\_\_\_\_  
(поодинокі, слабке, середнє, сильне)

Вид розподілу пошкоджених дерев: \_\_\_\_\_  
(поодинокі, груповий, куртинний)

Обсяг ушкодженої деревини на 1 гектарі (окомірно) 20 куб. метрів, у тому числі сухостійної 3 куб. метрів.

Ознаки погіршення стану лісових насаджень виявив:

**Майстер лісу**

(посада)

20.07 2026 року

(підпис)

(ініціали та прізвище)

**Лісничий**

(посада)

20.07 2026 року

(підпис)

(ініціали та прізвище)

Висновок лісничого, провідного інженера охорони та захисту лісу, помічника начальника надлісництва державного лісогосподарського підприємства, щодо необхідності здійснення лісозахисних чи інших заходів з поліпшення санітарного стану лісів за результатами огляду санітарного стану лісової ділянки:

потребує проведення ВЕР

**Інженер з охорони та захисту лісу**

(посада)

10.02 2026 року

(підпис)

**Каліщук А.А**  
(ініціали та прізвище)

**ПОВІДОМЛЕННЯ**  
**про появу ознак погіршення санітарного стану лісових насаджень**  
**Волинська область**  
(Автономна Республіка Крим, область)  
**філія «Поліський лісовий офіс» Ківерцівське надлісництво**  
(найменування власника лісів, постійного лісокористувача)

Лісництво Толчешинське урочище \_\_\_\_\_  
квартал № 74 виділ № 23 ділянка № 1 площа 3 гектарів

**Таксаційна характеристика насаджень**

Склад 4Dз 2532004100, вік 70 років, бонітет 2,  
середній діаметр 22 сантиметрів, середня висота 75 метрів,  
повнота 0,6, тип лісу СЗПД, рельєф рівнинний,  
експозиція \_\_\_\_\_, ґрунт \_\_\_\_\_, підріст \_\_\_\_\_, підлісок \_\_\_\_\_

**Лісопатологічна характеристика насаджень**

Вид пошкодження насаджень (*лісова пожежа, буревій, сніголам, обледеніння, відмирання та всихання дерев, захаращеність, об'їдання шкідниками хвої/листя, наявність гусени, масовий літ метеликів, опадання хвої/листя, відлущення кори на стовбурах та інші ознаки, не характерні для нормального стану дерев*) \_\_\_\_\_

Ступінь пошкодження, ураження: \_\_\_\_\_  
*(поодинокі, слабе, середнє, сильне)*

Вид розподілу пошкоджених дерев: \_\_\_\_\_  
*(поодинокий, груповий, куртинний)*

Обсяг ушкодженої деревини на 1 гектарі (окомірно) 27 куб. метрів, у тому числі сухостійної 2 куб. метрів.

Ознаки погіршення стану лісових насаджень виявив:

**Майстер лісу**

(посада)

20.01 \_\_\_\_\_ 2026 року

(підпис)

\_\_\_\_\_ (ініціали та прізвище)

**Лісничий**

(посада)

20.01 \_\_\_\_\_ 2026 року

(підпис)

\_\_\_\_\_ (ініціали та прізвище)

Висновок лісничого, провідного інженера охорони та захисту лісу, помічника начальника надлісництва державного лісогосподарського підприємства, щодо необхідності здійснення лісозахисних чи інших заходів з поліпшення санітарного стану лісів за результатами огляду санітарного стану лісової ділянки:

потребує проведення ВСП

**Інженер з охорони та**

**захисту лісу**

(посада)

10.02 \_\_\_\_\_ 2026 року

(підпис)

**Каліщук А.А.**  
(ініціали та прізвище)

# ПОВІДОМЛЕННЯ про появу ознак погіршення санітарного стану лісових насаджень

Волинська область

(Автономна Республіка Крим, область)

філія «Поліський лісовий офіс» Ківерцівське надлісництво

(найменування власника лісів, постійного лісокористувача)

Лісництво Турчинське урочище \_\_\_\_\_  
квартал № 8 виділ № 27 ділянка № 2 площа 13,4 гектарів

## Таксаційна характеристика насадження

Склад 70 С, вік 48 років, бонітет \_\_\_\_\_,  
середній діаметр 26 сантиметрів, середня висота 20 метрів,  
повнота 0,4, тип лісу Б2Д, рельєф рівнинний,  
експозиція \_\_\_\_\_, ґрунт \_\_\_\_\_, підріст \_\_\_\_\_, підлісок \_\_\_\_\_

## Лісопатологічна характеристика насадження

Вид пошкодження насадження (лісова пожежа, буревій, сніголам, обледеніння, відмирання та всихання дерев, захаращеність, об'їдання шкідниками хвої/листя, наявність гусені, масовий літ метеликів, опадання хвої/листя, відлущення кори на стовбурах та інші ознаки, не характерні для нормального стану дерев) \_\_\_\_\_

Ступінь пошкодження, ураження: \_\_\_\_\_  
(поодинокі, слабке, середнє, сильне)

Вид розподілу пошкоджених дерев: \_\_\_\_\_  
(поодинокий, груповий, куртинний)

Обсяг ушкодженої деревини на 1 гектарі (окомірно) 27 куб. метрів, у тому числі сухостійної 3 куб. метрів.

Ознаки погіршення стану лісових насаджень виявив:

Майстер лісу

(посада)

20.01 2026 року

(підпис)

Володарчук П.В.

(ініціали та прізвище)

Лісничий

(посада)

20.01 2026 року

(підпис)

Володарчук П.В.

(ініціали та прізвище)

Висновок лісничого, провідного інженера охорони та захисту лісу, помічника начальника надлісництва державного лісогосподарського підприємства, щодо необхідності здійснення лісозахисних чи інших заходів з поліпшення санітарного стану лісів за результатами огляду санітарного стану лісової ділянки:

потребує проведення

Інженер з охорони та захисту лісу

(посада)

10.02 2026 року

(підпис)

Каліщук А.А.

(ініціали та прізвище)

# ПОВІДОМЛЕННЯ про появу ознак погіршення санітарного стану лісових насаджень

Волинська область

(Автономна Республіка Крим, область)

філія «Поліський лісовий офіс» Ківерцівське надлісництво

(найменування власника лісів, постійного лісокористувача)

Лісництво Торшинець урочище \_\_\_\_\_  
квартал № 8 виділ № 32 ділянка № 1 площа 2 гектарів

## Таксаційна характеристика насадження

Склад 10 Б, вік 51 років, бонітет 7,  
середній діаметр 26 сантиметрів, середня висота 20 метрів,  
повнота 0,6, тип лісу Б2А, С, рельєф рівнинний,  
експозиція \_\_\_\_\_, ґрунт \_\_\_\_\_, підріст \_\_\_\_\_, підлісок \_\_\_\_\_

## Лісопатологічна характеристика насадження

Вид пошкодження насадження (лісова пожежа, буревій, сніголам, обледеніння, відмирання та всихання дерев, захаращеність, об'їдання шкідниками хвої/листя, наявність гусені, масовий літ метеликів, опадання хвої/листя, відлущення кори на стовбурах та інші ознаки, не характерні для нормального стану дерев) \_\_\_\_\_

Ступінь пошкодження, ураження: Середнє  
(поодинокі, слабке, середнє, сильне)

Вид розподілу пошкоджених дерев: Груповий  
(поодинокий, груповий, куртинний)

Обсяг ушкодженої деревини на 1 гектарі (окоірно) 20 куб. метрів, у тому числі сухостійної 3 куб. метрів.

Ознаки погіршення стану лісових насаджень виявив:

20.01 **Майстер лісу**  
(посада) \_\_\_\_\_ 2026 року

(підпис)

Валерій В В  
(ініціали та прізвище)

20.01 **Лісничий**  
(посада) \_\_\_\_\_ 2026 року

(підпис)

Валерій В В  
(ініціали та прізвище)

Висновок лісничого, провідного інженера охорони та захисту лісу, помічника начальника надлісництва державного лісогосподарського підприємства, щодо необхідності здійснення лісозахисних чи інших заходів з поліпшення санітарного стану лісів за результатами огляду санітарного стану лісової ділянки:

потребує проведення ВСП

10.02 **Інженер з охорони та захисту лісу**  
(посада) \_\_\_\_\_ 2026 року

(підпис)

**Каліщук А.А.**  
(ініціали та прізвище)

# ПОВІДОМЛЕННЯ про появу ознак погіршення санітарного стану лісових насаджень

**Волинська область**

(Автономна Республіка Крим, область)

**філія «Поліський лісовий офіс» Ківерцівське надлісництво**

(найменування власника лісів, постійного лісокористувача)

Лісництво Тотинське урочище \_\_\_\_\_  
квартал № 8 виділ № 32 ділянка № 2 площа 1 гектарів

## Таксаційна характеристика насадження

Склад 100%, вік 57 років, бонітет 1,  
середній діаметр 26 сантиметрів, середня висота 20 метрів,  
повнота 0,6, тип лісу В2А6, рельєф рівнинний,  
експозиція \_\_\_\_\_, ґрунт \_\_\_\_\_, підріст \_\_\_\_\_, підлісок \_\_\_\_\_

## Лісопатологічна характеристика насадження

Вид пошкодження насадження (лісова пожежа, буревій, сніголам, обледеніння, відмирання та всихання дерев, захаращеність, об'їдання шкідниками хвої/листя, наявність гусени, масовий літ метеликів, опадання хвої/листя, відлущення кори на стовбурах та інші ознаки, не характерні для нормального стану дерев) \_\_\_\_\_

Ступінь пошкодження, ураження: Середнє  
(поодинокі, слабкі, середні, сильні)

Вид розподілу пошкоджених дерев: Груповий  
(поодинокий, груповий, куртинний)

Обсяг ушкодженої деревини на 1 гектарі (окомерно) 20 куб. метрів, у тому числі сухостійної 3 куб. метрів.

Ознаки погіршення стану лісових насаджень виявив:

Майстер лісу

(посада)

20.01 2026 року

Лісничий

(посада)

20.01 2026 року

(підпис)

(ініціали та прізвище)

(підпис)

(ініціали та прізвище)

Висновок лісничого, провідного інженера охорони та захисту лісу, помічника начальника надлісництва державного лісогосподарського підприємства, щодо необхідності здійснення лісозахисних чи інших заходів з поліпшення санітарного стану лісів за результатами огляду санітарного стану лісової ділянки:

потребує проведення КСР

Інженер з охорони та

захисту лісу

(посада)

10.02 2026 року

(підпис)

Каліщук А.А.

(ініціали та прізвище)

**ПОВІДОМЛЕННЯ**  
**про появу ознак погіршення санітарного стану лісових насаджень**  
**Волинська область**  
(Автономна Республіка Крим, область)  
**філія «Поліський лісовий офіс» Ківерцівське надлісництво**  
(найменування власника лісів, постійного лісокористувача)

Лісництво Торшинське урочище —  
квартал № 2 виділ № 27 ділянка № — площа 2,2 гектарів

**Таксаційна характеристика насадження**  
Склад Б. літ. Б., вік 43 років, бонітет 7,  
середній діаметр 28 сантиметрів, середня висота 20 метрів,  
повнота 0,2, тип лісу С.31А, рельєф рівнинний,  
експозиція —, ґрунт —, підріст —, підлісок —

**Лісопатологічна характеристика насадження**  
Вид пошкодження насадження (лісова пожежа, буревій, сніголам, обледеніння, відмирання та всихання дерев, захаращеність, об'їдання шкідниками хвої/листя, наявність гусені, масовий літ метеликів, опадання хвої/листя, відлучення кори на стовбурах та інші ознаки, не характерні для нормального стану дерев)

Ступінь пошкодження, ураження: Середнє  
(поодинокі, слабке, середнє, сильне)

Вид розподілу пошкоджених дерев: Груповий  
(поодинокий, груповий, куртинний)

Обсяг ушкодженої деревини на 1 гектарі (окоірно) 27 куб. метрів, у тому числі сухостійної 3 куб. метрів.

Ознаки погіршення стану лісових насаджень виявив:

**Майстер лісу**  
(посада)  
20.07 2026 року

(підпис)

Сталкерчук В.К.  
(ініціали та прізвище)

**Лісничий**  
(посада)  
20.07 2026 року

(підпис)

Домі. Д.К.  
(ініціали та прізвище)

Висновок лісничого, провідного інженера охорони та захисту лісу, помічника начальника надлісництва державного лісогосподарського підприємства, щодо необхідності здійснення лісозахисних чи інших заходів з поліпшення санітарного стану лісів за результатами огляду санітарного стану лісової ділянки:  
потребує проведення ВСК

**Інженер з охорони та захисту лісу**  
(посада)

(підпис)

**Калішук А.А.**  
(ініціали та прізвище)

10.08 2026 року

# ПОВІДОМЛЕННЯ про появу ознак погіршення санітарного стану лісових насаджень

Волинська область

(Автономна Республіка Крим, область)

філія «Поліський лісовий офіс» Ківерцівське надлісництво

(найменування власника лісів, постійного лісокористувача)

Лісництво Торшівське урочище -  
квартал № 57 виділ № 10 ділянка № 144 площа 2,8 гектарів

## Таксаційна характеристика насадження

Склад 8 Б203, вік 62 років, бонітет 7,  
середній діаметр 32 сантиметрів, середня висота 27 метрів,  
повнота 0,7, тип лісу А2/А, рельєф рівнинний,  
експозиція -, ґрунт -, підріст -, підлісок -

## Лісопатологічна характеристика насадження

Вид пошкодження насадження (лісова пожежа, буревій, сніголам, обледеніння, відмирання та всихання дерев, захаращеність, об'їдання шкідниками хвої/листя, наявність гусені, масовий літ метеликів, опадання хвої/листя, відлущення кори на стовбурах та інші ознаки, не характерні для нормального стану дерев)

Ступінь пошкодження, ураження: \_\_\_\_\_

Середнє  
(поодинокі, слабкі, середні, сильні)

Вид розподілу пошкоджених дерев: \_\_\_\_\_

Груповий  
(поодинокий, груповий, куртинний)

Обсяг ушкодженої деревини на 1 гектарі (окомірно) 18 куб. метрів, у тому числі сухостійної 3 куб. метрів.

Ознаки погіршення стану лісових насаджень виявив:

Майстер лісу

20.04 (посада) \_\_\_\_\_ 2026 року

(підпис)

Бойчук М.М.  
(ініціали та прізвище)

Лісничий

20.04 (посада) \_\_\_\_\_ 2026 року

(підпис)

Роман Р.В.  
(ініціали та прізвище)

Висновок лісничого, провідного інженера охорони та захисту лісу, помічника начальника надлісництва державного лісогосподарського підприємства, щодо необхідності здійснення лісозахисних чи інших заходів з поліпшення санітарного стану лісів за результатами огляду санітарного стану лісової ділянки:

потребує проведення ВСА

Інженер з охорони та захисту лісу

10.06 (посада) \_\_\_\_\_ 2026 року

(підпис)

Каліщук А.А.  
(ініціали та прізвище)

**ПОВІДОМЛЕННЯ**  
**про появу ознак погіршення санітарного стану лісових насаджень**  
**Волинська область**  
(Автономна Республіка Крим, область)  
**філія «Поліський лісовий офіс» Ківерцівське надлісництво**  
(найменування власника лісів, постійного лісокористувача)

Лісництво Торшинське урочище 5  
квартал № 54 виділ № 2 ділянка № — площа 5,4 гектарів

**Таксаційна характеристика насадження**

Склад БГ, ЗДЗ, ІС, вік 50 років, бонітет 2,  
середній діаметр 22 сантиметрів, середня висота 13 метрів,  
повнота 0,4, тип лісу А2А, рельєф рівнинний,  
експозиція —, ґрунт —, підріст —, підлісок —

**Лісопатологічна характеристика насадження**

Вид пошкодження насадження (лісова пожежа, буревій, сніголам, обледеніння, відмирання та всихання дерев, захаращеність, об'їдання шкідниками хвої/листя, наявність гусені, масовий літ метеликів, опадання хвої/листя, відлучення кори на стовбурах та інші ознаки, не характерні для нормального стану дерев)

Ступінь пошкодження, ураження: Середнє  
(поодинокі, слабке, середнє, сильне)

Вид розподілу пошкоджених дерев: Груповий  
(поодинокий, груповий, куртинний)

Обсяг ушкодженої деревини на 1 гектарі (окомерно) 22 куб. метрів, у тому числі сухостійної 3 куб. метрів.

Ознаки погіршення стану лісових насаджень виявив:

20.01  
**Майстер лісу**  
(посада) \_\_\_\_\_  
2026 року

(підпис)

Бойчук М. М.  
(ініціали та прізвище)

20.01  
**Лісничий**  
(посада) \_\_\_\_\_  
2026 року

(підпис)

Р. М. Р. М.  
(ініціали та прізвище)

Висновок лісничого, провідного інженера охорони та захисту лісу, помічника начальника надлісництва державного лісогосподарського підприємства, щодо необхідності здійснення лісозахисних чи інших заходів з поліпшення санітарного стану лісів за результатами огляду санітарного стану лісової ділянки:  
потребує проведення ВСП

10.02  
**Інженер з охорони та захисту лісу**  
(посада) \_\_\_\_\_  
2026 року

(підпис)

Каліщук А.А.  
(ініціали та прізвище)

**ПОВІДОМЛЕННЯ**  
про появу ознак погіршення санітарного стану лісових насаджень

**Волинська область**  
(Автономна Республіка Крим, область)

**філія «Поліський лісовий офіс» Ківерцівське надлісництво**  
(найменування власника лісів, постійного лісокористувача)

Лісництво Торшинське урочище -  
квартал № 12 виділ № 12 ділянка № - площа 4,8 гектарів

**Таксаційна характеристика насадження**

Склад 72% К/Н/С + С + ДР + Г, вік 56 років, бонітет 2,  
середній діаметр 20 сантиметрів, середня висота 78 метрів,  
повнота 0,7, тип лісу А/ІІА, рельєф рівнинний,  
експозиція -, ґрунт -, підріст -, підлісок -

**Лісопатологічна характеристика насадження**

Вид пошкодження насадження (лісова пожежа, буревій, сніголам, обледеніння, відмирання та всихання дерев, захаращеність, об'їдання шкідниками хвої/листя, наявність гусені, масовий літ метеликів, опадання хвої/листя, відлущення кори на стовбурах та інші ознаки, не характерні для нормального стану дерев)

Ступінь пошкодження, ураження: Середнє  
(поодинокі, слабкі, середні, сильні)

Вид розподілу пошкоджених дерев: Груповий  
(поодинокий, груповий, куртинний)

Обсяг ушкодженої деревини на 1 гектарі (окоірно) 24 куб. метрів, у тому числі сухостійної 3 куб. метрів.

Ознаки погіршення стану лісових насаджень виявив:

**Майстер лісу**

(посада)

19.01 2026 року

**Лісничий**

(посада)

19.01 2026 року

(підпис)

Болерук К.В.  
(ініціали та прізвище)

(підпис)

Дрес В.В.  
(ініціали та прізвище)

Висновок лісничого, провідного інженера охорони та захисту лісу, помічника начальника надлісництва державного лісогосподарського підприємства, щодо необхідності здійснення лісозахисних чи інших заходів з поліпшення санітарного стану лісів за результатами огляду санітарного стану лісової ділянки:

потребує проведення ВСП

**Інженер з охорони та захисту лісу**  
(посада)

10.02 2026 року

(підпис)

**Каліщук А.А.**  
(ініціали та прізвище)

# ПОВІДОМЛЕННЯ про появу ознак погіршення санітарного стану лісових насаджень

**Волинська область**

(Автономна Республіка Крим, область)

**філія «Поліський лісовий офіс» Ківерцівське надлісництво**

(найменування власника лісів, постійного лісокористувача)

Лісництво Торшинське (Богданівське) урочище —  
квартал № 2 виділ № 1 ділянка № 2 площа 186 гектарів

## Таксаційна характеристика насадження

Склад 70Dg + G + B + DC, вік 80 років, бонітет 3,  
середній діаметр 28 сантиметрів, середня висота 20 метрів,  
повнота 0,7, тип лісу A2A, рельєф рівнинний,  
експозиція —, ґрунт —, підріст —, підлісок —

## Лісопатологічна характеристика насадження

Вид пошкодження насадження (лісова пожежа, буревій, сніголам, обледеніння, відмирання та всихання дерев, захаращеність, об'їдання шкідниками хвої/листя, наявність гусени, масовий літ метеликів, опадання хвої/листя, відлучення кори на стовбурах та інші ознаки, не характерні для нормального стану дерев)

Ступінь пошкодження, ураження: \_\_\_\_\_

Середнє  
(поодинокі, слабке, середнє, сильне)

Вид розподілу пошкоджених дерев: \_\_\_\_\_

Груповий  
(поодинокі, груповий, куртинний)

Обсяг ушкодженої деревини на 1 гектарі (окомірно) 27 куб. метрів, у тому числі сухостійної 3 куб. метрів.

Ознаки погіршення стану лісових насаджень виявив:

Майстер лісу

(посада)

13.01 2026 року

(підпис)

(ініціали та прізвище)

Лісничий

(посада)

13.01 2026 року

(підпис)

(ініціали та прізвище)

Висновок лісничого, провідного інженера охорони та захисту лісу, помічника начальника надлісництва державного лісогосподарського підприємства, щодо необхідності здійснення лісозахисних чи інших заходів з поліпшення санітарного стану лісів за результатами огляду санітарного стану лісової ділянки:

потребує проведення ВСР

Інженер з охорони та захисту лісу

(посада)

10.02 2026 року

(підпис)

Калішук А.А

(ініціали та прізвище)

# ПОВІДОМЛЕННЯ про появу ознак погіршення санітарного стану лісових насаджень

Волинська область

(Автономна Республіка Крим, область)

філія «Поліський лісовий офіс» Ківерцівське надлісництво

(найменування власника лісів, постійного лісокористувача)

Лісництво Торшинське Молочківське урочище —  
квартал № 7 виділ № 5 ділянка № 131 площа 76,3 гектарів

## Таксаційна характеристика насадження

Склад 20 Сy, вік 70 років, бонітет 1,  
середній діаметр 36 сантиметрів, середня висота 25 метрів,  
повнота 0,8, тип лісу С3/Д4, рельєф рівнинний,  
експозиція —, ґрунт —, підріст —, підлісок —

## Лісопатологічна характеристика насадження

Вид пошкодження насадження (лісова пожежа, буревій, сніголам, обледеніння, відмирання та всихання дерев, захаращеність, об'їдання шкідниками хвої/листя, наявність гусени, масовий літ метеликів, опадання хвої/листя, відлущення кори на стовбурах та інші ознаки, не характерні для нормального стану дерев)

Ступінь пошкодження, ураження: Середнє  
(поодинокі, слабке, середнє, сильне)

Вид розподілу пошкоджених дерев: Груповий  
(поодинокі, груповий, куртинний)

Обсяг ушкодженої деревини на 1 гектарі (окомерно) 22 куб. метрів, у тому числі сухостійної 2 куб. метрів.

Ознаки погіршення стану лісових насаджень виявив:

27.01 2026 року  
Майстер лісу (посада)

[Підпис]  
(підпис)

[Ініціали та прізвище]  
(ініціали та прізвище)

27.01 2026 року  
Лісничий (посада)

[Підпис]  
(підпис)

[Ініціали та прізвище]  
(ініціали та прізвище)

Висновок лісничого, провідного інженера охорони та захисту лісу, помічника начальника надлісництва державного лісогосподарського підприємства, щодо необхідності здійснення лісозахисних чи інших заходів з поліпшення санітарного стану лісів за результатами огляду санітарного стану лісової ділянки;  
потребує проведення ВСП

10.02 2026 року  
Інженер з охорони та захисту лісу (посада)

[Підпис]  
(підпис)

[Ініціали та прізвище]  
(ініціали та прізвище)

# ПОВІДОМЛЕННЯ

про появу ознак погіршення санітарного стану лісових насаджень

Волинська область

(Автономна Республіка Крим, область)

філія «Поліський лісовий офіс» Ківерцівське надлісництво

(найменування власника лісів, постійного лісокористувача)

Лісництво Торшине (Кочубівське) урочище —  
квартал № 7 виділ № 7 ділянка № (3) площа 17 гектарів

## Таксаційна характеристика насадження

Склад 10 С<sub>у</sub> + 1<sub>3</sub> + КМ, вік 75 років, бонітет 2,  
середній діаметр 28 сантиметрів, середня висота 22 метрів,  
повнота 0,6, тип лісу С<sub>3</sub>Б<sub>4</sub>, рельєф рівнинний,  
експозиція —, ґрунт —, підріст —, підлісок —

## Лісопатологічна характеристика насадження

Вид пошкодження насадження (лісова пожежа, буревій, сніголам, обледеніння, відмирання та всихання дерев, захаращеність, об'їдання шкідниками хвої/листя, наявність гусени, масовий літ метеликів, опадання хвої/листя, відлучення кори на стовбурах та інші ознаки, не характерні для нормального стану дерев)

Ступінь пошкодження, ураження: Середнє  
(поодинокі, слабке, середнє, сильне)

Вид розподілу пошкоджених дерев: Груповий  
(поодинокі, груповий, куртинний)

Обсяг ушкодженої деревини на 1 гектарі (окомерно) 20 куб. метрів, у тому числі сухостійної 3 куб. метрів.

Ознаки погіршення стану лісових насаджень виявив:

Майстер лісу

(посада)

21.01 2026 року

3  
(підпис)

Суржук І. В.  
(ініціали та прізвище)

Лісничий

(посада)

21.01 2026 року

[Підпис]  
(підпис)

Вас І. В.  
(ініціали та прізвище)

Висновок лісничого, провідного інженера охорони та захисту лісу, помічника начальника надлісництва державного лісогосподарського підприємства, щодо необхідності здійснення лісозахисних чи інших заходів з поліпшення санітарного стану лісів за результатами огляду санітарного стану лісової ділянки:

потребує проведення ДСР

Інженер з охорони та

захисту лісу

(посада)

10.02 2026 року

[Підпис]  
(підпис)

Каліщук А.А.

(ініціали та прізвище)

**ПОВІДОМЛЕННЯ**  
**про появу ознак погіршення санітарного стану лісових насаджень**  
**Волинська область**

(Автономна Республіка Крим, область)

**філія «Поліський лісовий офіс» Ківерцівське надлісництво**

(найменування власника лісів, постійного лісокористувача)

Лісництво Торчине (Ківерцівське) урочище \_\_\_\_\_  
квартал № 25 виділ № 2 ділянка № - площа 7.0 гектарів

**Таксаційна характеристика насадження**

Склад 70 б, вік 85 років, бонітет 1,  
середній діаметр 40 сантиметрів, середня висота 28 метрів,  
повнота 0,7, тип лісу с/л/с, рельєф рівнинний,  
експозиція -, ґрунт -, підріст -, підлісок \_\_\_\_\_

**Лісопатологічна характеристика насадження**

Вид пошкодження насадження (лісова пожежа, буревій, сніголам, обледеніння, відмирання та всихання дерев, захаращеність, об'їдання шкідниками хвої/листя, наявність гусені, масовий літ метеликів, опадання хвої/листя, відлущення кори на стовбурах та інші ознаки, не характерні для нормального стану дерев) \_\_\_\_\_

Ступінь пошкодження, ураження: \_\_\_\_\_  
(поодинокі, слабке, середнє, сильне)

Вид розподілу пошкоджених дерев: \_\_\_\_\_  
(поодинокий, груповий, куртинний)

Обсяг ушкодженої деревини на 1 гектарі (окоірно) 27 куб. метрів, у тому числі сухостійної 3 куб. метрів.

Ознаки погіршення стану лісових насаджень виявив:

**Майстер лісу**  
(посада)  
27.01 2026 року

\_\_\_\_\_  
(підпис)

Сиринський З.В  
(ініціали та прізвище)

**Лісничий**  
(посада)  
27.01 2026 року

\_\_\_\_\_  
(підпис)

Діме Р.В  
(ініціали та прізвище)

Висновок лісничого, провідного інженера охорони та захисту лісу, помічника начальника надлісництва державного лісгосподарського підприємства, щодо необхідності здійснення лісозахисних чи інших заходів з поліпшення санітарного стану лісів за результатами огляду санітарного стану лісової ділянки:

потребує проведення ВСП

**Інженер з охорони та захисту лісу**  
(посада)  
10.02 2026 року

\_\_\_\_\_  
(підпис)

**Калішук А.А**  
(ініціали та прізвище)

# ПОВІДОМЛЕННЯ

## про появу ознак погіршення санітарного стану лісових насаджень

**Волинська область**  
(Автономна Республіка Крим, область)

**філія «Поліський лісовий офіс» Ківерцівське надлісництво**  
(найменування власника лісів, постійного лісокористувача)

Лісництво Торштинське Нагорно-Біле урочище —  
квартал № 7 виділ № 20 ділянка № 14 площа 104 гектарів

### Таксаційна характеристика насадження

Склад 10 ІІ, вік 85 років, бонітет 7,  
середній діаметр 28 сантиметрів, середня висота 24 метрів,  
повнота 0,7, тип лісу С3ІІ, рельєф рівнинний,  
експозиція —, ґрунт —, підріст —, підлісок —

### Лісопатологічна характеристика насадження

Вид пошкодження насадження (лісова пожежа, буревій, сніголам, обледеніння, відмирання та всихання дерев, захаращеність, об'їдання шкідниками хвої/листя, наявність гусені, масовий літ метеликів, опадання хвої/листя, відлущення кори на стовбурах та інші ознаки, не характерні для нормального стану дерев)

Ступінь пошкодження, ураження: Середнє  
(поодинокі, слабкі, середні, сильні)

Вид розподілу пошкоджених дерев: Групи  
(поодинокі, групові, куртинні)

Обсяг ушкодженої деревини на 1 гектарі (окомерно) 23 куб. метрів, у тому числі сухостійної 4 куб. метрів.

Ознаки погіршення стану лісових насаджень виявив:

**Майстер лісу**

(посада)

27.07 2026 року

(підпис)

Сармацький С. В.  
(ініціали та прізвище)

**Лісничий**

(посада)

27.07 2026 року

(підпис)

Дале Р. В.  
(ініціали та прізвище)

Висновок лісничого, провідного інженера охорони та захисту лісу, помічника начальника надлісництва державного лісогосподарського підприємства, щодо необхідності здійснення лісозахисних чи інших заходів з поліпшення санітарного стану лісів за результатами огляду санітарного стану лісової ділянки:

потребує проведення БСР

**Інженер з охорони та**

**захисту лісу**

(посада)

Ю. О. 2026 року

(підпис)

**Каліщук А.А.**

(ініціали та прізвище)

# ПОВІДОМЛЕННЯ про появу ознак погіршення санітарного стану лісових насаджень

Волинська область

(Автономна Республіка Крим, область)

філія «Поліський лісовий офіс» Ківерцівське надлісництво

(найменування власника лісів, постійного лісокористувача)

Лісництво Торшчанське (Ківерцівське) урочище \_\_\_\_\_  
квартал № 8 виділ № 3 ділянка № 6 площа 97 гектарів

## Таксаційна характеристика насадження

Склад 106, вік 57 років, бонітет 7А,  
середній діаметр 28 сантиметрів, середня висота 22 метрів,  
повнота 02, тип лісу Р2МС, рельєф рівнинний,  
експозиція \_\_\_\_\_, ґрунт \_\_\_\_\_, підріст \_\_\_\_\_, підлісок \_\_\_\_\_

## Лісопатологічна характеристика насадження

Вид пошкодження насадження (лісова пожежа, буревій, сніголам, обледеніння, відмирання та всихання дерев, захаращеність, об'їдання шкідниками хвої/листя, наявність гусені, масовий літ метеликів, опадання хвої/листя, відлущення кори на стовбурах та інші ознаки, не характерні для нормального стану дерев)

Ступінь пошкодження, ураження: \_\_\_\_\_  
(поодинокі, слабкі/середні, сильні)

Вид розподілу пошкоджених дерев: \_\_\_\_\_  
(поодинокий, груповий, куртинний)

Обсяг ушкодженої деревини на 1 гектарі (окомерно) 22 куб. метрів, у тому числі сухостійної 3 куб. метрів.

Ознаки погіршення стану лісових насаджень виявив:

21.01 (посада) \_\_\_\_\_  
2026 року

(підпис)

Сиромовський З.В.  
(ініціали та прізвище)

21.01 (посада) \_\_\_\_\_  
2026 року

(підпис)

Руде В.В.  
(ініціали та прізвище)

Висновок лісничого, провідного інженера охорони та захисту лісу, помічника начальника надлісництва державного лісогосподарського підприємства, щодо необхідності здійснення лісозахисних чи інших заходів з поліпшення санітарного стану лісів за результатами огляду санітарного стану лісової ділянки:

потребує проведення ДСР

10.02 (посада) \_\_\_\_\_  
2026 року

(підпис)

Каліщук А.А.  
(ініціали та прізвище)

**ПОВІДОМЛЕННЯ**  
**про появу ознак погіршення санітарного стану лісових насаджень**  
**Волинська область**  
(Автономна Республіка Крим, область)

**філія «Поліський лісовий офіс» Ківерцівське надлісництво**  
(найменування власника лісів, постійного лісокористувача)

Лісництво Таршинецьке (Ківерцівське) урочище -  
квартал № 410 виділ № 4 ділянка № 141 площа 12 гектарів

**Таксаційна характеристика насадження**

Склад 100%, вік 85 років, бонітет 7,  
середній діаметр 28 сантиметрів, середня висота 23 метрів,  
повнота 0,85, тип лісу С31Д, рельєф рівнинний,  
експозиція -, ґрунт -, підріст -, підлісок -

**Лісопатологічна характеристика насадження**

Вид пошкодження насадження (лісова пожежа, буревій, сніголам, обледеніння, відмирання та всихання дерев, захаращеність, об'їдання шкідниками хвої/листя, наявність гусені, масовий літ метеликів, опадання хвої/листя, відлущення кори на стовбурах та інші ознаки, не характерні для нормального стану дерев)

Ступінь пошкодження, ураження: середнє  
(поодинокі, слабе, середнє, сильне)

Вид розподілу пошкоджених дерев: груповий  
(поодинокі, груповий, куртинний)

Обсяг ушкодженої деревини на 1 гектарі (окомірно) 20 куб. метрів, у тому числі сухостійної 2 куб. метрів.

Ознаки погіршення стану лісових насаджень виявив:

**Майстер лісу**  
(посада)  
27.0-9 2026 року

[підпис]  
(підпис)

Сидоренко С.В.  
(ініціали та прізвище)

**Лісничий**  
(посада)  
27.0-1 2026 року

[підпис]  
(підпис)

Дале П.В.  
(ініціали та прізвище)

Висновок лісничого, провідного інженера охорони та захисту лісу, помічника начальника надлісництва державного лісогосподарського підприємства, щодо необхідності здійснення лісозахисних чи інших заходів з поліпшення санітарного стану лісів за результатами огляду санітарного стану лісової ділянки:  
потребує проведення ВСР

**Інженер з охорони та захисту лісу**  
(посада)  
10.02 2026 року

[підпис]  
(підпис)

**Калішук А.А.**  
(ініціали та прізвище)

**ПОВІДОМЛЕННЯ**  
**про появу ознак погіршення санітарного стану лісових насаджень**  
**Волинська область**

(Автономна Республіка Крим, область)

**філія «Поліський лісовий офіс» Ківерцівське надлісництво**

(найменування власника лісів, постійного лісокористувача)

Лісництво Торчине (Молоківське) урочище -  
квартал № 10 виділ № 20 ділянка № 171 площа 3,9 гектарів

**Таксаційна характеристика насадження**

Склад 10 С<sub>у</sub>, вік 65 років, бонітет 7,  
середній діаметр 28 сантиметрів, середня висота 22 метрів,  
повнота 0,7, тип лісу СЗ ІА, рельєф рівнинний,  
експозиція -, ґрунт -, підріст -, підлісок -

**Лісопатологічна характеристика насадження**

Вид пошкодження насадження (лісова пожежа, буревій, сніголам, обледеніння, відмирання та всихання дерев, захаращеність, об'їдання шкідниками хвої/листя, наявність гусені, масовий літ метеликів, опадання хвої/листя, відлущення кори на стовбурах та інші ознаки, не характерні для нормального стану дерев)

Ступінь пошкодження, ураження: Середнє  
(поодинокі, слабке, середнє, сильне)

Вид розподілу пошкоджених дерев: Груповий  
(поодинокий, груповий, куртинний)

Обсяг ушкодженої деревини на 1 гектарі (окоірно) 12 куб. метрів, у тому числі сухостійної 3 куб. метрів.

Ознаки погіршення стану лісових насаджень виявив:

21.01 **Майстер лісу**  
(посада) 2026 року

[підпис]  
(підпис)

Суршівський З.В.  
(ініціали та прізвище)

21.01 **Лісничий**  
(посада) 2026 року

[підпис]  
(підпис)

Дале В.В.  
(ініціали та прізвище)

Висновок лісничого, провідного інженера охорони та захисту лісу, помічника начальника надлісництва державного лісогосподарського підприємства, щодо необхідності здійснення лісозахисних чи інших заходів з поліпшення санітарного стану лісів за результатами огляду санітарного стану лісової ділянки:

потребує проведення ВСП

10.02 **Інженер з охорони та захисту лісу**  
(посада) 2026 року

[підпис]  
(підпис)

**Каліщук А.А.**  
(ініціали та прізвище)

# ПОВІДОМЛЕННЯ про появу ознак погіршення санітарного стану лісових насаджень

Волинська область

(Автономна Республіка Крим, область)

філія «Поліський лісовий офіс» Ківерцівське надлісництво

(найменування власника лісів, постійного лісокористувача)

Лісництво Торшнівське (Морозівське) урочище -  
квартал № 54 виділ № 1 ділянка № (2) площа 9,7 гектарів

## Таксаційна характеристика насадження

Склад 70 Сy + 0c, вік 53 років, бонітет Т,  
середній діаметр 28 сантиметрів, середня висота 20 метрів,  
повнота 0,7, тип лісу А, 21Д, рельєф рівнинний,  
експозиція -, ґрунт -, підріст -, підлісок -

## Лісопатологічна характеристика насадження

Вид пошкодження насадження (лісова пожежа, буревій, сніголам, обледеніння, відмирання та всихання дерев, захаращеність, об'їдання шкідниками хвої/листя, наявність гусені, масовий літ метеликів, опадання хвої/листя, відлущення кори на стовбурах та інші ознаки, не характерні для нормального стану дерев)

Ступінь пошкодження, ураження: Середнє  
(поодинокі, слабе, середнє, сильне)

Вид розподілу пошкоджених дерев: Груповий  
(поодинокий, груповий, куртинний)

Обсяг ушкодженої деревини на 1 гектарі (окомірно) 18 куб. метрів, у тому числі сухостійної 2 куб. метрів.

Ознаки погіршення стану лісових насаджень виявив:

Майстер лісу

(посада)

21.01 2026 року

[підпис]  
(підпис)

[ініціали та прізвище]  
(ініціали та прізвище)

Лісничий

(посада)

24.01 2026 року

[підпис]  
(підпис)

[ініціали та прізвище]  
(ініціали та прізвище)

Висновок лісничого, провідного інженера охорони та захисту лісу, помічника начальника надлісництва державного лісогосподарського підприємства, щодо необхідності здійснення лісозахисних чи інших заходів з поліпшення санітарного стану лісів за результатами огляду санітарного стану лісової ділянки:

потребує проведення ВЕР

Інженер з охорони та захисту лісу  
(посада)

10.02 2026 року

[підпис]  
(підпис)

Калішук А.А  
(ініціали та прізвище)

**ПОВІДОМЛЕННЯ**  
**про появу ознак погіршення санітарного стану лісових насаджень**  
**Волинська область**  
(Автономна Республіка Крим, область)

**філія «Поліський лісовий офіс» Ківерцівське надлісництво**  
(найменування власника лісів, постійного лісокористувача)

Лісництво Торговиця 2 (Ківерці-Берег) урочище —  
квартал № 20 виділ № 5 ділянка № 131 площа 102 гектарів

**Таксаційна характеристика насадження**

Склад 70 С<sub>2</sub>, вік 28 років, бонітет 1А,  
середній діаметр 26 сантиметрів, середня висота 28 метрів,  
повнота 0,7, тип лісу С21А<sub>0</sub>, рельєф рівнинний,  
експозиція —, ґрунт —, підріст —, підлісок —

**Лісопатологічна характеристика насадження**

Вид пошкодження насадження (лісова пожежа, буревій, сніголам, обледеніння, відмирання та всихання дерев, захаращеність, об'їдання шкідниками хвої/листя, наявність гусені, масовий літ метеликів, опадання хвої/листя, відлущення кори на стовбурах та інші ознаки, не характерні для нормального стану дерев)

Ступінь пошкодження, ураження: Середнє  
(поодинокі, слабке, середнє, сильне)

Вид розподілу пошкоджених дерев: Груповий  
(поодинокий, груповий, куртинний)

Обсяг ушкодженої деревини на 1 гектарі (окомірно) 18 куб. метрів, у тому числі сухостійної 4 куб. метрів.

Ознаки погіршення стану лісових насаджень виявив:

<u>27.01</u> <b>Майстер лісу</b> (посада) 2026 року	<u>З</u> (підпис)	<u>Супруненко ЗВ</u> (ініціали та прізвище)
<u>27.01</u> <b>Лісничий</b> (посада) 2026 року	<u>[підпис]</u> (підпис)	<u>Данил Р. В</u> (ініціали та прізвище)

Висновок лісничого, провідного інженера охорони та захисту лісу, помічника начальника надлісництва державного лісогосподарського підприємства, щодо необхідності здійснення лісозахисних чи інших заходів з поліпшення санітарного стану лісів за результатами огляду санітарного стану лісової ділянки:

потребує проведення рсп

**Інженер з охорони та захисту лісу**  
(посада)  
10.02 2026 року

(підпис)

**Каліщук А.А**  
(ініціали та прізвище)

**ПОВІДОМЛЕННЯ**  
про появу ознак погіршення санітарного стану лісових насаджень

**Волинська область**

(Автономна Республіка Крим, область)

**філія «Поліський лісовий офіс» Ківерцівське надлісництво**

(найменування власника лісів, постійного лісокористувача)

Лісництво Торшечеське (Ківерцівське) урочище —  
квартал № 74 виділ № 3 ділянка № 171 площа 7,2 гектарів

**Таксаційна характеристика насадження**

Склад 100%, вік 24 років, бонітет 7,  
середній діаметр 36 сантиметрів, середня висота 22 метрів,  
повнота 0,7, тип лісу С2ГДЄ, рельєф рівнинний,  
експозиція —, ґрунт —, підріст —, підлісок —

**Лісопатологічна характеристика насадження**

Вид пошкодження насадження (лісова пожежа, буревій, сніголам, обледеніння, відмирання та всихання дерев, захаращеність, об'їдання шкідниками хвої/листя, наявність гусені, масовий літ метеликів, опадання хвої/листя, відлущення кори на стовбурах та інші ознаки, не характерні для нормального стану дерев) —

Ступінь пошкодження, ураження: Середнє

(поодинокі, слабкі, середні, сильні)

Вид розподілу пошкоджених дерев: Груповий

(поодинокий, груповий, куртинний)

Обсяг ушкодженої деревини на 1 гектарі (окомірно) 21 куб. метрів, у тому числі сухостійної 2 куб. метрів.

Ознаки погіршення стану лісових насаджень виявив:

**Майстер лісу**

(посада)

18.01 2026 року

(підпис)

Скрипченко З.В

(ініціали та прізвище)

**Лісничий**

(посада)

18.01 2026 року

(підпис)

Дале Д.В

(ініціали та прізвище)

Висновок лісничого, провідного інженера охорони та захисту лісу, помічника начальника надлісництва державного лісогосподарського підприємства, щодо необхідності здійснення лісозахисних чи інших заходів з поліпшення санітарного стану лісів за результатами огляду санітарного стану лісової ділянки:

потребує проведення ВЕР

**Інженер з охорони та**

**захисту лісу**

(посада)

10.02 2026 року

(підпис)

**Калішук А.А**

(ініціали та прізвище)

**ПОВІДОМЛЕННЯ**  
**про появу ознак погіршення санітарного стану лісових насаджень**

**Волинська область**

(Автономна Республіка Крим, область)

**філія «Поліський лісовий офіс» Ківерцівське надлісництво**

(найменування власника лісів, постійного лісокористувача)

Лісництво Торчеське (Копачівське) урочище \_\_\_\_\_  
квартал № 24 виділ № 1 ділянка № 141 площа 45 гектарів

**Таксаційна характеристика насадження**

Склад 10С<sub>2</sub>, вік 80 років, бонітет 1А,  
середній діаметр 36 сантиметрів, середня висота 22 метрів,  
повнота 0,7, тип лісу с2ГДС, рельєф рівнинний,  
експозиція ---, ґрунт ---, підріст ---, підлісок ---

**Лісопатологічна характеристика насадження**

Вид пошкодження насадження (лісова пожежа, буревій, сніголам, обледеніння, відмирання та всихання дерев, захаращеність, об'їдання шкідниками хвої/листя, наявність гусені, масовий літ метеликів, опадання хвої/листя, відлущення кори на стовбурах та інші ознаки, не характерні для нормального стану дерев) \_\_\_\_\_

Ступінь пошкодження, ураження: \_\_\_\_\_  
*(поодинокі, слабке, середнє, сильне)*

Вид розподілу пошкоджених дерев: \_\_\_\_\_  
*(поодинокий, груповий, куртинний)*

Обсяг ушкодженої деревини на 1 гектарі (околірно) 20 куб. метрів, у тому числі сухостійної 2 куб. метрів.

Ознаки погіршення стану лісових насаджень виявив:

<b>Майстер лісу</b> (посада) <u>21.01</u> 2026 року	<u>Зі</u> (підпис)	<u>Сарацький З.К</u> (ініціали та прізвище)
<b>Лісничий</b> (посада) <u>21.01</u> 2026 року	<u>[підпис]</u> (підпис)	<u>Домі Д.В</u> (ініціали та прізвище)

Висновок лісничого, провідного інженера охорони та захисту лісу, помічника начальника надлісництва державного лісгосподарського підприємства, щодо необхідності здійснення лісозахисних чи інших заходів з поліпшення санітарного стану лісів за результатами огляду санітарного стану лісової ділянки:

потребує проведення ВСР

**Інженер з охорони та захисту лісу**  
(посада)  
10.02 2026 року

(підпис)

**Каліщук А.А**  
(ініціали та прізвище)

**ПОВІДОМЛЕННЯ**  
**про появу ознак погіршення санітарного стану лісових насаджень**  
**Волинська область**  
(Автономна Республіка Крим, область)

**філія «Поліський лісовий офіс» Ківерцівське надлісництво**  
(найменування власника лісів, постійного лісокористувача)

Лісництво Волинське урочище -  
квартал № 21 виділ № 84 ділянка № - площа 0,3 гектарів

**Таксаційна характеристика насадження**  
Склад С В 2 2 б 1 1 2 1 0 с, вік 60 років, бонітет 1,  
середній діаметр 30 сантиметрів, середня висота 23 метрів,  
повнота 0,70, тип лісу С4В12, рельєф рівнинний,  
експозиція -, ґрунт -, підріст -, підлісок -

**Лісопатологічна характеристика насадження**

Вид пошкодження насадження (лісова пожежа, буревій, сніголам, обледеніння, відмирання та всихання дерев, захаращеність, об'їдання шкідниками хвої/листя, наявність гусені, масовий літ метеликів, опадання хвої/листя, відлущення кори на стовбурах та інші ознаки, не характерні для нормального стану дерев) Стовбурові шкідники

Ступінь пошкодження, ураження: середнє  
(поодинокі, слабке, середнє, сильне)

Вид розподілу пошкоджених дерев: куртинний  
(поодинокий, груповий, куртинний)

Обсяг ушкодженої деревини на 1 гектарі (окомерно) 20 куб. метрів, у тому числі сухостійної 15 куб. метрів.

Ознаки погіршення стану лісових насаджень виявив:

**Майстер лісу**  
(посада)  
16.01 2026 року

**Лісничий**  
(посада)  
16.01 2026 року

[Підпис]  
(підпис)

[Підпис]  
(підпис)

Кіміжук Р.Ф  
(ініціали та прізвище)

Мирошук В.Т  
(ініціали та прізвище)

Висновок лісничого, провідного інженера охорони та захисту лісу, помічника начальника надлісництва державного лісогосподарського підприємства, щодо необхідності здійснення лісозахисних чи інших заходів з поліпшення санітарного стану лісів за результатами огляду санітарного стану лісової ділянки:

потребує проведення ВСП

**Інженер з охорони та захисту лісу**  
(посада)  
21.01 2026 року

[Підпис]  
(підпис)

**Каліщук А.А**  
(ініціали та прізвище)

# ПОВІДОМЛЕННЯ про появу ознак погіршення санітарного стану лісових насаджень

Волинська область

(Автономна Республіка Крим, область)

**філія «Поліський лісовий офіс» Ківерцівське надлісництво**

(найменування власника лісів, постійного лісокористувача)

Лісництво Партизанське урочище \_\_\_\_\_  
квартал № 3 виділ № 4 ділянка № 1 площа 6,5 гектарів

## Таксаційна характеристика насадження

Склад 10 С<sub>г</sub> + 6 П, вік 60 років, бонітет 2,  
середній діаметр 18 сантиметрів, середня висота 17 метрів,  
повнота 0,90, тип лісу ВЧДС, рельєф рівнинний,  
експозиція \_\_\_\_\_, ґрунт \_\_\_\_\_, підріст \_\_\_\_\_, підлісок \_\_\_\_\_

## Лісопатологічна характеристика насадження

Вид пошкодження насадження (лісова пожежа, буревій, сніголам, обледеніння, відмирання та всихання дерев, захаращеність, об'їдання шкідниками хвої/листя, наявність гусені, масовий літ метеликів, опадання хвої/листя, відлучення кори на стовбурах та інші ознаки не характерні для нормального стану дерев) єтовбурові шкідники

Ступінь пошкодження, ураження: \_\_\_\_\_ середнє  
(поодинокі, слабе, середнє, сильне)

Вид розподілу пошкоджених дерев: \_\_\_\_\_ груповий  
(поодинокий, груповий, куртинний)

Обсяг ушкодженої деревини на 1 гектарі (окомерно) 15 куб. метрів, у тому числі сухостійної 5 куб. метрів.

Ознаки погіршення стану лісових насаджень виявив:

Майстер лісу  
(посада)  
19. 01 2026 року

\_\_\_\_\_ (підпис)

\_\_\_\_\_ Бруток М.О  
(ініціали та прізвище)

Лісничий  
(посада)  
19. 01 2026 року

\_\_\_\_\_ (підпис)

\_\_\_\_\_ Охочий М.С.  
(ініціали та прізвище)

Висновок лісничого, провідного інженера охорони та захисту лісу, помічника начальника надлісництва державного лісогосподарського підприємства, щодо необхідності здійснення лісозахисних чи інших заходів з поліпшення санітарного стану лісів за результатами огляду санітарного стану лісової ділянки:

потребує проведення ВЕР

Інженер з охорони та захисту лісу  
(посада)  
20. 01 2026 року

\_\_\_\_\_ (підпис)

\_\_\_\_\_ Каліщук А.А  
(ініціали та прізвище)

**ПОВІДОМЛЕННЯ**  
**про появу ознак погіршення санітарного стану лісових насаджень**  
**Волинська область**  
(Автономна Республіка Крим, область)  
**філія «Поліський лісовий офіс» Ківерцівське надлісництво**  
(найменування власника лісів, постійного лісокористувача)

Лісництво Партизанське урочище \_\_\_\_\_  
квартал № 2 виділ № 14 ділянка № 8 площа 2,0 гектарів

**Таксаційна характеристика насаджень**

Склад 80% 267 + 20 + 0, вік 53 років, бонітет 1,  
середній діаметр 24 сантиметрів, середня висота 20 метрів,  
повнота 0,20, тип лісу \_\_\_\_\_, рельєф рівнинний,  
експозиція \_\_\_\_\_, ґрунт \_\_\_\_\_, підріст \_\_\_\_\_, підлісок \_\_\_\_\_

**Лісопатологічна характеристика насаджень**

Вид пошкодження насаджень (лісова пожежа, буревій, сніголам, обледеніння, відмирання та всихання дерев, захаращеність, об'їдання шкідниками хвої/листя, наявність гусені, масовий літ метеликів, опадання хвої/листя, відлущення кори на стовбурах та інші ознаки, не характерні для нормального стану дерев) \_\_\_\_\_

Стовбурові шкідники

Ступінь пошкодження, ураження: \_\_\_\_\_  
(поодинокі, слабкі, середні, сильні)

Вид розподілу пошкоджених дерев: \_\_\_\_\_  
(поодинокий, груповий, куртинний)

Обсяг ушкодженої деревини на 1 гектарі (окоірно) 15 куб. метрів, у тому числі сухостійної 10 куб. метрів.

Ознаки погіршення стану лісових насаджень виявив:

**Майстер лісу**  
(посада)  
19. 01 2026 року

\_\_\_\_\_  
(підпис)

Бруток М. О  
(ініціали та прізвище)

**Лісничий**  
(посада)  
19. 01 2026 року

\_\_\_\_\_  
(підпис)

Охочий М.С.  
(ініціали та прізвище)

Висновок лісничого, провідного інженера охорони та захисту лісу, помічника начальника надлісництва державного лісогосподарського підприємства, щодо необхідності здійснення лісозахисних чи інших заходів з поліпшення санітарного стану лісів за результатами огляду санітарного стану лісової ділянки:

потребує проведення БСР

**Інженер з охорони та захисту лісу**  
(посада)  
20. 01 2026 року

\_\_\_\_\_  
(підпис)

**Каліщук А.А**  
(ініціали та прізвище)

**ПОВІДОМЛЕННЯ**  
**про появу ознак погіршення санітарного стану лісових насаджень**  
**Волинська область**  
(Автономна Республіка Крим, область)  
**філія «Поліський лісовий офіс» Ківерцівське надлісництво**  
(найменування власника лісів, постійного лісокористувача)

Лісництво Партизанське урочище \_\_\_\_\_  
квартал № 2 виділ № 3 ділянка № \_\_\_\_\_ площа 5,0 гектарів

**Таксаційна характеристика насадження**

Склад БСГ/БЛ/ВЛС, вік 65 років, бонітет 1,  
середній діаметр 24 сантиметрів, середня висота 21 метрів,  
повнота 0,90, тип лісу Б4ДС, рельєф рівнинний,  
експозиція \_\_\_\_\_, ґрунт \_\_\_\_\_, підріст \_\_\_\_\_, підлісок \_\_\_\_\_

**Лісопатологічна характеристика насадження**

Вид пошкодження насадження (лісова пожежа, буревій, сніголам, обледеніння, відмирання та всихання дерев, захаращеність, об'їдання шкідниками хвої/листя, наявність гусені, масовий літ метеликів, опадання хвої/листя, відлущення кори на стовбурах та інші ознаки, не характерні для нормального стану дерев) \_\_\_\_\_

єго стовбурові шкідники

Ступінь пошкодження, ураження: \_\_\_\_\_  
(поодинокі, слабе, середнє, сильне)

Вид розподілу пошкоджених дерев: \_\_\_\_\_  
(поодинокий, груповий, куртинний)

Обсяг ушкодженої деревини на 1 гектарі (окомірно) 20 куб. метрів, у тому числі сухостійної 10 куб. метрів.

Ознаки погіршення стану лісових насаджень виявив:

**Майстер лісу**

(посада)

19. 01 2026 року

\_\_\_\_\_ (підпис)

Фружок М.О  
(ініціали та прізвище)

**Лісничий**

(посада)

19. 01 2026 року

\_\_\_\_\_ (підпис)

Охочий М.С.  
(ініціали та прізвище)

Висновок лісничого, провідного інженера охорони та захисту лісу, помічника начальника надлісництва державного лісогосподарського підприємства, щодо необхідності здійснення лісозахисних чи інших заходів з поліпшення санітарного стану лісів за результатами огляду санітарного стану лісової ділянки:

потребує проведення ВСП

**Інженер з охорони та захисту лісу**

(посада)

20. 01 2026 року

\_\_\_\_\_ (підпис)

Калішук А.А  
(ініціали та прізвище)

**ПОВІДОМЛЕННЯ**  
**про появу ознак погіршення санітарного стану лісових насаджень**  
**Волинська область**  
(Автономна Республіка Крим, область)  
**філія «Поліський лісовий офіс» Ківерцівське надлісництво**  
(найменування власника лісів, постійного лісокористувача)

Лісництво Партизанське урочище \_\_\_\_\_  
квартал № 1 виділ № 5 ділянка № 3 площа 7,0 гектарів

**Таксаційна характеристика насадження**

Склад 5С25БП, вік 48 років, бонітет 5,  
середній діаметр 18 сантиметрів, середня висота 12 метрів,  
повнота 0,90, тип лісу В4Дс, рельєф рівнинний,  
експозиція \_\_\_\_\_, ґрунт \_\_\_\_\_, підріст \_\_\_\_\_, підлісок \_\_\_\_\_

**Лісопатологічна характеристика насадження**

Вид пошкодження насадження (лісова пожежа, буревій, сніголам, обледеніння, відмирання та всихання дерев, захаращеність, об'їдання шкідниками хвої/листя, наявність гусені, масовий літ метеликів, опадання хвої/листя, відлущення кори на стовбурах та інші ознаки, не характерні для нормального стану дерев) \_\_\_\_\_

стовбурові шкідники

Ступінь пошкодження, ураження: \_\_\_\_\_ середнє \_\_\_\_\_  
(поодинокі, слабке, середнє, сильне)

Вид розподілу пошкоджених дерев: \_\_\_\_\_ груповий \_\_\_\_\_  
(поодинокі, груповий, куртинний)

Обсяг ушкодженої деревини на 1 гектарі (окомірно) 10 куб. метрів, у тому числі сухостійної 5 куб. метрів.

Ознаки погіршення стану лісових насаджень виявив:

**Майстер лісу**

(посада)

19. 01 \_\_\_\_\_ 2026 року



(підпис)

Фрогук М. О

(ініціали та прізвище)

**Лісничий**

(посада)

19. 01 \_\_\_\_\_ 2026 року



(підпис)

Охочий М.С.

(ініціали та прізвище)

Висновок лісничого, провідного інженера охорони та захисту лісу, помічника начальника надлісництва державного лісогосподарського підприємства, щодо необхідності здійснення лісозахисних чи інших заходів з поліпшення санітарного стану лісів за результатами огляду санітарного стану лісової ділянки:

потребує проведення ВСР

**Інженер з охорони та**

**захисту лісу**

(посада)

20. 01 \_\_\_\_\_ 2026 року



(підпис)

Каліщук А.А

(ініціали та прізвище)

**ПОВІДОМЛЕННЯ**  
**про появу ознак погіршення санітарного стану лісових насаджень**  
**Волинська область**  
(Автономна Республіка Крим, область)  
**філія «Поліський лісовий офіс» Ківерцівське надлісництво**  
(найменування власника лісів, постійного лісокористувача)

Лісництво Партизанське урочище \_\_\_\_\_  
квартал № 1 виділ № 4 ділянка № 1 площа 15,0 гектарів

**Таксаційна характеристика насадження**

Склад 6946л+0с, вік 51 років, бонітет 2,  
середній діаметр 12 сантиметрів, середня висота 15 метрів,  
повнота 0,90, тип лісу \_\_\_\_\_, рельєф рівнинний,  
експозиція \_\_\_\_\_, ґрунт \_\_\_\_\_, підріст \_\_\_\_\_, підлісок \_\_\_\_\_

**Лісопатологічна характеристика насадження**

Вид пошкодження насадження (лісова пожежа, буревій, сніголам, обледеніння, відмирання та всихання дерев, захаращеність, об'їдання шкідниками хвої/листя, наявність гусені, масовий літ метеликів, опадання хвої/листя, відлущення кори на стовбурах та інші ознаки, не характерні для нормального стану дерев) \_\_\_\_\_

світлові шкідники

Ступінь пошкодження, ураження: \_\_\_\_\_  
середнє  
(поодинокі, слабке, середнє, сильне)

Вид розподілу пошкоджених дерев: \_\_\_\_\_  
груповий  
(поодинокий, груповий, куртинний)

Обсяг ушкодженої деревини на 1 гектарі (окомірно) 15 куб. метрів, у тому числі сухостійної 5 куб. метрів.

Ознаки погіршення стану лісових насаджень виявив:

**Майстер лісу**  
(посада)  
19.01 2026 року

\_\_\_\_\_  
(підпис)

Вружок М.О  
(ініціали та прізвище)

**Лісничий**  
(посада)  
19.01 2026 року

\_\_\_\_\_  
(підпис)

Охочий М.С.  
(ініціали та прізвище)

Висновок лісничого, провідного інженера охорони та захисту лісу, помічника начальника надлісництва державного лісогосподарського підприємства, щодо необхідності здійснення лісозахисних чи інших заходів з поліпшення санітарного стану лісів за результатами огляду санітарного стану лісової ділянки:

потребує проведення ВЕР

**Інженер з охорони та захисту лісу**  
(посада)  
20.01 2026 року

\_\_\_\_\_  
(підпис)

Каліщук А.А  
(ініціали та прізвище)

**ПОВІДОМЛЕННЯ**  
**про появу ознак погіршення санітарного стану лісових насаджень**  
**Волинська область**  
(Автономна Республіка Крим, область)  
**філія «Поліський лісовий офіс» Ківерцівське надлісництво**  
(найменування власника лісів, постійного лісокористувача)

Лісництво Партизанське і Шумганське урочище \_\_\_\_\_  
квартал № 32 виділ № 14 ділянка № 2 площа 3,1 гектарів

**Таксаційна характеристика насадження**

Склад 10С<sub>3</sub>+С<sub>2</sub>, вік 60 років, бонітет 1А,  
середній діаметр 22 сантиметрів, середня висота 22 метрів,  
повнота 0,80, тип лісу \_\_\_\_\_, рельєф рівнинний,  
експозиція \_\_\_\_\_, ґрунт \_\_\_\_\_, підріст \_\_\_\_\_, підлісок \_\_\_\_\_

**Лісопатологічна характеристика насадження**

Вид пошкодження насадження (лісова пожежа, буревій, сніголам, обледеніння, відмирання та всихання дерев, захаращеність, об'їдання шкідниками хвої/листя, наявність гусені, масовий літ метеликів, опадання хвої/листя, відлущення кори на стовбурах та інші ознаки, не характерні для нормального стану дерев)  
стовбури шкідники

Ступінь пошкодження, ураження: стовбури  
(поодинокі, слабке, середнє, сильне)

Вид розподілу пошкоджених дерев: груповий  
(поодинокий, груповий, куртинний)

Обсяг ушкодженої деревини на 1 гектарі (окомірно) 15 куб. метрів, у тому числі сухостійної 5 куб. метрів.

Ознаки погіршення стану лісових насаджень виявив:

**Майстер лісу**  
(посада)  
13.01 2026 року

[підпис]  
(підпис)

Романюк В.В.  
(ініціали та прізвище)

**Лісничий**  
(посада)  
19.01 2026 року

[підпис]  
(підпис)

Охочий М.С.  
(ініціали та прізвище)

Висновок лісничого, провідного інженера охорони та захисту лісу, помічника начальника надлісництва державного лісогосподарського підприємства, щодо необхідності здійснення лісозахисних чи інших заходів з поліпшення санітарного стану лісів за результатами огляду санітарного стану лісової ділянки:

потребує проведення В.С.Р

**Інженер з охорони та захисту лісу**  
(посада)  
20.01 2026 року

[підпис]  
(підпис)

**Каліщук А.А.**  
(ініціали та прізвище)

**ПОВІДОМЛЕННЯ**  
**про появу ознак погіршення санітарного стану лісових насаджень**  
**Волинська область**  
(Автономна Республіка Крим, область)  
**філія «Поліський лісовий офіс» Ківерцівське надлісництво**  
(найменування власника лісів, постійного лісокористувача)

Лісництво Маріупольське (Цибухівське) урочище \_\_\_\_\_  
квартал № 38 виділ № 13 ділянка № 3 площа 8,1 гектарів

**Таксаційна характеристика насадження**

Склад СБДБД + БД, вік 58 років, бонітет 1А,  
середній діаметр 22 сантиметрів, середня висота 23 метрів,  
повнота 0,70, тип лісу СДГДС, рельєф рівнинний,  
експозиція \_\_\_\_\_, ґрунт \_\_\_\_\_, підріст \_\_\_\_\_, підлісок \_\_\_\_\_

**Лісопатологічна характеристика насадження**

Вид пошкодження насадження (лісова пожежа, буревій, сніголам, обледеніння, відмирання та всихання дерев, захаращеність, об'їдання шкідниками хвої/листя, наявність гусені, масовий літ метеликів, опадання хвої/листя, відлучення кори на стовбурах та інші ознаки, не характерні для нормального стану дерев) є тобто роб. шкідники

Ступінь пошкодження, ураження: середнє  
(поодинокі, слабке, середнє, сильне)

Вид розподілу пошкоджених дерев: груповий  
(поодинокий, груповий, куртинний)

Обсяг ушкодженої деревини на 1 гектарі (окомірно) 15 куб. метрів, у тому числі сухостійної 5 куб. метрів.

Ознаки погіршення стану лісових насаджень виявив:

<u>Майстер лісу</u> (посада) <u>19. 01</u> 2026 року	<u>[підпис]</u> (підпис)	<u>Романюк В.В</u> (ініціали та прізвище)
<u>Лісничий</u> (посада) <u>19. 01</u> 2026 року	<u>[підпис]</u> (підпис)	<u>Охочий М.С.</u> (ініціали та прізвище)

Висновок лісничого, провідного інженера охорони та захисту лісу, помічника начальника надлісництва державного лісогосподарського підприємства, щодо необхідності здійснення лісозахисних чи інших заходів з поліпшення санітарного стану лісів за результатами огляду санітарного стану лісової ділянки:  
потребує проведення ВСР

<u>Інженер з охорони та захисту лісу</u> (посада) <u>20. 01</u> 2026 року	<u>[підпис]</u> (підпис)	<u>Калішук А.А</u> (ініціали та прізвище)
---	-----------------------------	--

**ПОВІДОМЛЕННЯ**  
**про появу ознак погіршення санітарного стану лісових насаджень**  
**Волинська область**  
(Автономна Республіка Крим, область)  
**філія «Поліський лісовий офіс» Ківерцівське надлісництво**  
(найменування власника лісів, постійного лісокористувача)

Лісництво Паріжанське (Цуганське) урочище \_\_\_\_\_  
квартал № 36 виділ № 30 ділянка № 1 площа 5,9 гектарів

**Таксаційна характеристика насадження**

Склад Рег 26/1, вік 70 років, бонітет 1,  
середній діаметр 26 сантиметрів, середня висота 23 метрів,  
повнота 0,20, тип лісу Б 2 DC, рельєф рівнинний,  
експозиція \_\_\_\_\_, ґрунт \_\_\_\_\_, підріст \_\_\_\_\_, підлісок \_\_\_\_\_

**Лісопатологічна характеристика насадження**

Вид пошкодження насадження (лісова пожежа, буревій, сніголам, обледеніння, відмирання та всихання дерев, захаращеність, об'їдання шкідниками хвої/листя, наявність гусені, масовий літ метеликів, опадання хвої/листя, відлущення кори на стовбурах та інші ознаки, не характерні для нормального стану дерев)  
стовбурові шкідники

Ступінь пошкодження, ураження: \_\_\_\_\_  
середнє  
(поодинокі, слабке, середнє, сильне)

Вид розподілу пошкоджених дерев: \_\_\_\_\_  
груповий  
(поодинокий, груповий, куртинний)

Обсяг ушкодженої деревини на 1 гектарі (окомірно) 15 куб. метрів, у тому числі сухостійної 5 куб. метрів.

Ознаки погіршення стану лісових насаджень виявив:

**Майстер лісу**  
(посада)  
19. 01 2026 року

\_\_\_\_\_  
(підпис)

Романюк В.В  
(ініціали та прізвище)

**Лісничий**  
(посада)  
19. 01 2026 року

\_\_\_\_\_  
(підпис)

Охочий М.С.  
(ініціали та прізвище)

Висновок лісничого, провідного інженера охорони та захисту лісу, помічника начальника надлісництва державного лісогосподарського підприємства, щодо необхідності здійснення лісозахисних чи інших заходів з поліпшення санітарного стану лісів за результатами огляду санітарного стану лісової ділянки:

потребує проведення ВЕР

**Інженер з охорони та захисту лісу**  
(посада)  
20 01 2026 року

\_\_\_\_\_  
(підпис)

Каліщук А.А  
(ініціали та прізвище)

**ПОВІДОМЛЕННЯ**  
**про появу ознак погіршення санітарного стану лісових насаджень**  
**Волинська область**  
(Автономна Республіка Крим, область)  
**філія «Поліський лісовий офіс» Ківерцівське надлісництво**  
(найменування власника лісів, постійного лісокористувача)

Лісництво Партизанське (Борисівське) урочище \_\_\_\_\_  
квартал № 36 виділ № 30 ділянка № 4 площа 2,4 гектарів

**Таксаційна характеристика насадження**

Склад 10С, вік 70 років, бонітет 1А,  
середній діаметр 30 сантиметрів, середня висота 26 метрів,  
повнота 0,75, тип лісу \_\_\_\_\_, рельєф рівнинний,  
експозиція \_\_\_\_\_, ґрунт \_\_\_\_\_, підріст \_\_\_\_\_, підлісок \_\_\_\_\_

**Лісопатологічна характеристика насадження**

Вид пошкодження насадження (лісова пожежа, буревій, сніголам, обледеніння, відмирання та всихання дерев, захаращеність, об'їдання шкідниками хвої/листя, наявність гусені, масовий літ метеликів, опадання хвої/листя, відлущення кори на стовбурах та інші ознаки, не характерні для нормального стану дерев) \_\_\_\_\_

стовбури шкідники

Ступінь пошкодження, ураження: \_\_\_\_\_ середнє  
(поодинокі, слабке, середнє, сильне)

Вид розподілу пошкоджених дерев: \_\_\_\_\_ урочовий  
(поодинокий, груповий, куртинний)

Обсяг ушкодженої деревини на 1 гектарі (окомірно) 15 куб. метрів, у тому числі сухостійної 5 куб. метрів.

Ознаки погіршення стану лісових насаджень виявив:

<b>Майстер лісу</b> (посада) <u>19. 01</u> 2026 року	<u>Р.П.</u> (підпис)	<u>Романюк В.Б.</u> (ініціали та прізвище)
<b>Лісничий</b> (посада) <u>19. 01</u> 2026 року	<u>[підпис]</u> (підпис)	<u>Охочий М.С.</u> (ініціали та прізвище)

Висновок лісничого, провідного інженера охорони та захисту лісу, помічника начальника надлісництва державного лісогосподарського підприємства, щодо необхідності здійснення лісозахисних чи інших заходів з поліпшення санітарного стану лісів за результатами огляду санітарного стану лісової ділянки:

потребує проведення Д.С.Р.

<b>Інженер з охорони та захисту лісу</b> (посада) <u>20. 01</u> 2026 року	<u>[підпис]</u> (підпис)	<u>Каліщук А.А.</u> (ініціали та прізвище)
---	-----------------------------	---

**ПОВІДОМЛЕННЯ**  
**про появу ознак погіршення санітарного стану лісових насаджень**  
**Волинська область**  
(Автономна Республіка Крим, область)

**філія «Поліський лісовий офіс» Ківерцівське надлісництво**  
(найменування власника лісів, постійного лісокористувача)

Лісництво Партизанське (Горинське) урочище \_\_\_\_\_  
квартал № 36 виділ № 12 ділянка № 3 площа 44 гектарів

**Таксаційна характеристика насадження**

Склад 10 С, вік 58 років, бонітет 1А,  
середній діаметр 28 сантиметрів, середня висота 23 метрів,  
повнота 0,70, тип лісу В2ДС, рельєф рівнинний,  
експозиція \_\_\_\_\_, ґрунт \_\_\_\_\_, підріст \_\_\_\_\_, підлісок \_\_\_\_\_

**Лісопатологічна характеристика насадження**

Вид пошкодження насадження (лісова пожежа, буревій, сніголам, обледеніння, відмирання та всихання дерев, захаращеність, об'їдання шкідниками хвої/листя, наявність гусені, масовий літ метеликів, опадання хвої/листя, відлущення кори на стовбурах та інші ознаки, не характерні для нормального стану дерев) \_\_\_\_\_

стовбурові шкідники

Ступінь пошкодження, ураження: \_\_\_\_\_  
середнє  
(поодинокі, слабке, середнє, сильне)

Вид розподілу пошкоджених дерев: \_\_\_\_\_  
груповий  
(поодинокий, груповий, куртинний)

Обсяг ушкодженої деревини на 1 гектарі (окомерно) 15 куб. метрів, у тому числі сухостійної 5 куб. метрів.

Ознаки погіршення стану лісових насаджень виявив:

**Майстер лісу**  
(посада)  
19. 01 2026 року

\_\_\_\_\_  
(підпис)

Романюк В. В  
(ініціали та прізвище)

**Лісничий**  
(посада)  
19. 01 2026 року

\_\_\_\_\_  
(підпис)

Охочий М. С.  
(ініціали та прізвище)

Висновок лісничого, провідного інженера охорони та захисту лісу, помічника начальника надлісництва державного лісогосподарського підприємства, щодо необхідності здійснення лісозахисних чи інших заходів з поліпшення санітарного стану лісів за результатами огляду санітарного стану лісової ділянки:

потребує проведення ВЕР

**Інженер з охорони та захисту лісу**  
(посада)  
20. 01 2026 року

\_\_\_\_\_  
(підпис)

**Каліщук А. А.**  
(ініціали та прізвище)

**ПОВІДОМЛЕННЯ**  
**про появу ознак погіршення санітарного стану лісових насаджень**  
**Волинська область**  
(Автономна Республіка Крим, область)  
**філія «Поліський лісовий офіс» Ківерцівське надлісництво**  
(найменування власника лісів, постійного лісокористувача)

Лісництво Партизанське (Горинське) урочище \_\_\_\_\_  
квартал № 36 виділ № 20 ділянка № 2 площа 5,4 гектарів

**Таксаційна характеристика насадження**

Склад 10 Сg + 10, вік 58 років, бонітет 1А,  
середній діаметр 12 сантиметрів, середня висота 24 метрів,  
повнота 0,75, тип лісу В2 ДС, рельєф рівнинний,  
експозиція \_\_\_\_\_, ґрунт \_\_\_\_\_, підріст \_\_\_\_\_, підлісок \_\_\_\_\_

**Лісопатологічна характеристика насадження**

Вид пошкодження насадження (лісова пожежа, буревій, сніголам, обледеніння, відмирання та всихання дерев, захаращеність, об'їдання шкідниками хвої/листя, наявність гусені, масовий літ метеликів, опадання хвої/листя, відлущення кори на стовбурах та інші ознаки, не характерні для нормального стану дерев) егобурові шкідники

Ступінь пошкодження, ураження: \_\_\_\_\_  
(поодинокі, слабке/середнє, сильне)

Вид розподілу пошкоджених дерев: \_\_\_\_\_  
(поодинокий, груповий, куртинний)

Обсяг ушкодженої деревини на 1 гектарі (окомірно) 20 куб. метрів, у тому числі сухостійної 10 куб. метрів.

Ознаки погіршення стану лісових насаджень виявив:

**Майстер лісу**  
(посада)  
19. 01 2026 року

\_\_\_\_\_  
(підпис)

Романюк В. В  
(ініціали та прізвище)

**Лісничий**  
(посада)  
19. 01 2026 року

\_\_\_\_\_  
(підпис)

Охочий М.С.  
(ініціали та прізвище)

Висновок лісничого, провідного інженера охорони та захисту лісу, помічника начальника надлісництва державного лісгосподарського підприємства, щодо необхідності здійснення лісозахисних чи інших заходів з поліпшення санітарного стану лісів за результатами огляду санітарного стану лісової ділянки:

потребує проведення ВЕР

**Інженер з охорони та захисту лісу**  
(посада)  
20. 01 2026 року

\_\_\_\_\_  
(підпис)

Каліщук А.А  
(ініціали та прізвище)

**ПОВІДОМЛЕННЯ**  
**про появу ознак погіршення санітарного стану лісових насаджень**  
**Волинська область**  
(Автономна Республіка Крим, область)  
**філія «Поліський лісовий офіс» Ківерцівське надлісництво**  
(найменування власника лісів, постійного лісокористувача)

Лісництво Партизанське (Борисівське) урочище \_\_\_\_\_  
квартал № 35 виділ № 39 ділянка № 1 площа 2,5 гектарів

**Таксаційна характеристика насадження**

Склад 10 С<sub>1</sub>(48) + ДСР + С<sub>2</sub>(65), вік 48 років, бонітет 1А,  
середній діаметр 26 сантиметрів, середня висота 22 метрів,  
повнота 0,70, тип лісу ВЗДС, рельєф рівнинний,  
експозиція \_\_\_\_\_, ґрунт \_\_\_\_\_, підріст \_\_\_\_\_, підлісок \_\_\_\_\_

**Лісопатологічна характеристика насадження**



Вид пошкодження насадження (лісова пожежа, буревій, сніголам, обледеніння, відмирання та всихання дерев, захаращеність, об'їдання шкідниками хвої/листя, наявність гусені, масовий літ метеликів, опадання хвої/листя, відлущення кори на стовбурах та інші ознаки, не характерні для нормального стану дерев) стовбурові шкідники

Ступінь пошкодження, ураження: \_\_\_\_\_  
(поодинокі, слабке, середнє, сильне) середнє

Вид розподілу пошкоджених дерев: \_\_\_\_\_  
(поодинокий, груповий, куртинний) груповий

Обсяг ушкодженої деревини на 1 гектарі (окомірно) 20 куб. метрів, у тому числі сухостійної 10 куб. метрів.


Ознаки погіршення стану лісових насаджень виявив:

<b>Майстер лісу</b> (посада) <u>19. 01</u> 2026 року	 _____ (підпис)	<u>Романюк В.В.</u> _____ (ініціали та прізвище)
<b>Лісничий</b> (посада) <u>19. 01</u> 2026 року	 _____ (підпис)	<u>Охочий М.С.</u> _____ (ініціали та прізвище)

Висновок лісничого, провідного інженера охорони та захисту лісу, помічника начальника надлісництва державного лісогосподарського підприємства, щодо необхідності здійснення лісозахисних чи інших заходів з поліпшення санітарного стану лісів за результатами огляду санітарного стану лісової ділянки:

потребує проведення ВЕР

**Інженер з охорони та захисту лісу**  
(посада)  
20. 01 2026 року

  
\_\_\_\_\_  
(підпис)

**Каліщук А.А.**  
(ініціали та прізвище)

# ПОВІДОМЛЕННЯ про появу ознак погіршення санітарного стану лісових насаджень

Волинська область

(Автономна Республіка Крим, область)

філія «Поліський лісовий офіс» Ківерцівське надлісництво

(найменування власника лісів, постійного лісокористувача)

Лісництво Маріупольське (Горьківське) урочище \_\_\_\_\_  
квартал № 35 виділ № 23 ділянка № 2 площа 3,0 гектарів

## Таксаційна характеристика насадження

Склад 109, вік 65 років, бонітет 1,  
середній діаметр 26 сантиметрів, середня висота 23 метрів,  
повнота 0,20, тип лісу СІГРС, рельєф рівнинний,  
експозиція \_\_\_\_\_, ґрунт \_\_\_\_\_, підріст \_\_\_\_\_, підлісок \_\_\_\_\_

## Лісопатологічна характеристика насадження

Вид пошкодження насадження (лісова пожежа, буревій, сніголам, обледеніння, відмирання та всихання дерев, захаращеність, об'їдання шкідниками хвої/листя, наявність гусені, масовий літ метеликів, опадання хвої/листя, відлучення кори на стовбурах та інші ознаки, не характерні для нормального стану дерев) \_\_\_\_\_

середнь груповий

Ступінь пошкодження, ураження: \_\_\_\_\_  
(поодинокі, слабке, середнє, сильне)

Вид розподілу пошкоджених дерев: \_\_\_\_\_  
(поодинокі, груповий, куртинний)

Обсяг ушкодженої деревини на 1 гектарі (окоірно) 20 куб. метрів, у тому числі сухостійної 10 куб. метрів.

Ознаки погіршення стану лісових насаджень виявив:

Майстер лісу

(посада)

19. 01 2026 року

(підпис)

Романюк В. В  
(ініціали та прізвище)

Лісничий

(посада)

19. 01 2026 року

(підпис)

Охочий М.С.  
(ініціали та прізвище)

Висновок лісничого, провідного інженера охорони та захисту лісу, помічника начальника надлісництва державного лісогосподарського підприємства, щодо необхідності здійснення лісозахисних чи інших заходів з поліпшення санітарного стану лісів за результатами огляду санітарного стану лісової ділянки:

потребує проведення ВСП

Інженер з охорони та захисту лісу

(посада)

20 01 2026 року

(підпис)

Каліщук А.А  
(ініціали та прізвище)

# ПОВІДОМЛЕННЯ

## про появу ознак погіршення санітарного стану лісових насаджень

Волинська область

(Автономна Республіка Крим, область)

філія «Поліський лісовий офіс» Ківерцівське надлісництво

(найменування власника лісів, постійного лісокористувача)

Лісництво Партизанське і Горлицьке урочище \_\_\_\_\_  
квартал № 35 виділ № 8 ділянка № 2 площа 31 гектарів

### Таксаційна характеристика насадження

Склад 10 б + бп, вік 58 років, бонітет 1А,  
середній діаметр 26 сантиметрів, середня висота 25 метрів,  
повнота 0,85, тип лісу СЗГДС, рельєф рівнинний,  
експозиція \_\_\_\_\_, ґрунт \_\_\_\_\_, підріст \_\_\_\_\_, підлісок \_\_\_\_\_

### Лісопатологічна характеристика насадження

Вид пошкодження насадження (лісова пожежа, буревій, сніголам, обледеніння, відмирання та всихання дерев, захаращеність, об'їдання шкідниками хвої/листя, наявність гусені, масовий літ метеликів, опадання хвої/листя, відлущення кори на стовбурах та інші ознаки, не характерні для нормального стану дерев)

стовбурові шкідники

Ступінь пошкодження, ураження: \_\_\_\_\_ середнє  
(поодинокі, слабке, середнє, сильне)

Вид розподілу пошкоджених дерев: \_\_\_\_\_ груповий  
(поодинокий, груповий, куртинний)

Обсяг ушкодженої деревини на 1 гектарі (окомірно) 20 куб. метрів, у тому числі сухостійної 10 куб. метрів.

Ознаки погіршення стану лісових насаджень виявив:

Майстер лісу

(посада)

19. 01 2026 року

\_\_\_\_\_ (підпис)

Романюк В.В  
(ініціали та прізвище)

Лісничий

(посада)

19. 01 2026 року

\_\_\_\_\_ (підпис)

Охочий М.С.  
(ініціали та прізвище)

Висновок лісничого, провідного інженера охорони та захисту лісу, помічника начальника надлісництва державного лісогосподарського підприємства, щодо необхідності здійснення лісозахисних чи інших заходів з поліпшення санітарного стану лісів за результатами огляду санітарного стану лісової ділянки:

потребує проведення ВСП

Інженер з охорони та

захисту лісу

(посада)

20. 01 2026 року

\_\_\_\_\_ (підпис)

Каліщук А.А  
(ініціали та прізвище)

**ПОВІДОМЛЕННЯ**  
**про появу ознак погіршення санітарного стану лісових насаджень**  
**Волинська область**  
(Автономна Республіка Крим, область)  
**філія «Поліський лісовий офіс» Ківерцівське надлісництво**  
(найменування власника лісів, постійного лісокористувача)

Лісництво Партизанське і Горинське урочище \_\_\_\_\_  
квартал № 33 виділ № 5 ділянка № 5 площа 13,9 гектарів

**Таксаційна характеристика насадження**

Склад 10 Е<sub>2</sub> + 6 П, вік 59 років, бонітет 1,  
середній діаметр 26 сантиметрів, середня висота 22 метрів,  
повнота 0,10, тип лісу В2ДС, рельєф рівнинний,  
експозиція \_\_\_\_\_, ґрунт \_\_\_\_\_, підріст \_\_\_\_\_, підлісок \_\_\_\_\_

**Лісопатологічна характеристика насадження**

Вид пошкодження насадження (лісова пожежа, буревій, сніголам, обледеніння, відмирання та всихання дерев, захаращеність, об'їдання шкідниками хвої/листя, наявність гусени, масовий літ метеликів, опадання хвої/листя, відлущення кори на стовбурах та інші ознаки, не характерні для нормального стану дерев) стовбурові шкідники

Ступінь пошкодження, ураження: слабке  
(поодинокі, слабке, середнє, сильне)

Вид розподілу пошкоджених дерев: груповий  
(поодинокі, груповий, куртинний)

Обсяг ушкодженої деревини на 1 гектарі (окомірно) 20 куб. метрів, у тому числі сухостійної 10 куб. метрів.

Ознаки погіршення стану лісових насаджень виявив:

**Майстер лісу**  
(посада)  
19. 01 2026 року

Р.у.  
(підпис)

Романюк В.В  
(ініціали та прізвище)

**Лісничий**  
(посада)  
19. 01 2026 року

[підпис]  
(підпис)

Охочий М.С.  
(ініціали та прізвище)

Висновок лісничого, провідного інженера охорони та захисту лісу, помічника начальника надлісництва державного лісогосподарського підприємства, щодо необхідності здійснення лісозахисних чи інших заходів з поліпшення санітарного стану лісів за результатами огляду санітарного стану лісової ділянки:  
потребує проведення ВЕР

**Інженер з охорони та захисту лісу**  
(посада)  
20. 01 2026 року

[підпис]  
(підпис)

Каліщук А.А  
(ініціали та прізвище)

**ПОВІДОМЛЕННЯ**  
**про появу ознак погіршення санітарного стану лісових насаджень**  
**Волинська область**  
(Автономна Республіка Крим, область)

**філія «Поліський лісовий офіс» Ківерцівське надлісництво**  
(найменування власника лісів, постійного лісокористувача)

Лісництво Паричанське (Сильвенське) урочище \_\_\_\_\_  
квартал № 19 виділ № 7 ділянка № 3 площа 6,0 гектарів

**Таксаційна характеристика насадження**

Склад 28/16/1/ВЛ+Ос, вік 65 років, бонітет 1,  
середній діаметр 28 сантиметрів, середня висота 23 метрів,  
повнота 0,85, тип лісу ВЗДС, рельєф рівнинний,  
експозиція \_\_\_\_\_, ґрунт \_\_\_\_\_, підріст \_\_\_\_\_, підлісок \_\_\_\_\_

**Лісопатологічна характеристика насадження**

Вид пошкодження насадження (лісова пожежа, буревій, сніголам, обледеніння, відмирання та всихання дерев, захаращеність, об'їдання шкідниками хвої/листя, наявність гусені, масовий літ метеликів, опадання хвої/листя, відлущення кори на стовбурах та інші ознаки, не характерні для нормального стану дерев) стовбурові шкідники

Ступінь пошкодження, ураження: \_\_\_\_\_  
(поодинокі, слабкі, середні, сильні) середні

Вид розподілу пошкоджених дерев: \_\_\_\_\_  
(поодинокий, груповий, куртинний) груповий

Обсяг ушкодженої деревини на 1 гектарі (окомірно) 15 куб. метрів, у тому числі сухостійної 5 куб. метрів.

Ознаки погіршення стану лісових насаджень виявив:

<b>Майстер лісу</b> (посада) <u>19. 01</u> 2026 року	_____ (підпис)	<u>Демисюк В.Г</u> (ініціали та прізвище)
<b>Лісничий</b> (посада) <u>19. 01</u> 2026 року	_____ (підпис)	<u>Охочий М.С.</u> (ініціали та прізвище)

Висновок лісничого, провідного інженера охорони та захисту лісу, помічника начальника надлісництва державного лісогосподарського підприємства, щодо необхідності здійснення лісозахисних чи інших заходів з поліпшення санітарного стану лісів за результатами огляду санітарного стану лісової ділянки:

потребує проведення ВСП

<b>Інженер з охорони та захисту лісу</b> (посада) <u>20. 01</u> 2026 року	_____ (підпис)	<u>Каліщук А.А</u> (ініціали та прізвище)
---	----------------	--

**ПОВІДОМЛЕННЯ**  
**про появу ознак погіршення санітарного стану лісових насаджень**  
**Волинська область**  
(Автономна Республіка Крим, область)  
**філія «Поліський лісовий офіс» Ківерцівське надлісництво**  
(найменування власника лісів, постійного лісокористувача)

Лісництво Партизанське (Сильківське) урочище \_\_\_\_\_  
квартал № 19 виділ № 5 ділянка № 3 площа 3,0 гектарів

**Таксаційна характеристика насадження**

Склад 9С/1БП, вік 70 років, бонітет 1,  
середній діаметр 30 сантиметрів, середня висота 24 метрів,  
повнота 0,70, тип лісу БЗРС, рельєф рівнинний,  
експозиція \_\_\_\_\_, ґрунт \_\_\_\_\_, підріст \_\_\_\_\_, підлісок \_\_\_\_\_

**Лісопатологічна характеристика насадження**

Вид пошкодження насадження (лісова пожежа, буревій, сніголам, обледеніння, відмирання та всихання дерев, захаращеність, об'їдання шкідниками хвої/листя, наявність гусені, масовий літ метеликів, опадання хвої/листя, відлущення кори на стовбурах та інші ознаки, не характерні для нормального стану дерев) стовбурові шкідники

Ступінь пошкодження, ураження: \_\_\_\_\_  
(поодинокі, слабкі, середні, сильні) середні


Вид розподілу пошкоджених дерев: \_\_\_\_\_  
(поодинокий, груповий, куртинний) груповий

Обсяг ушкодженої деревини на 1 гектарі (окомірно) 15 куб. метрів, у тому числі сухостійної 5 куб. метрів.

Ознаки погіршення стану лісових насаджень виявив:

<b>Майстер лісу</b> (посада) <u>19. 01</u> 2026 року	 (підпис)	<u>Демисюк В.І</u> (ініціали та прізвище)
<b>Лісничий</b> (посада) <u>19. 01</u> 2026 року	 (підпис)	<u>Охочий М.С.</u> (ініціали та прізвище)

Висновок лісничого, провідного інженера охорони та захисту лісу, помічника начальника надлісництва державного лісогосподарського підприємства, щодо необхідності здійснення лісозахисних чи інших заходів з поліпшення санітарного стану лісів за результатами огляду санітарного стану лісової ділянки:  
потребує проведення БСР

<b>Інженер з охорони та захисту лісу</b> (посада) <u>20. 01</u> 2026 року	 (підпис)	<u>Калішук А.А</u> (ініціали та прізвище)
---	--	--

**ПОВІДОМЛЕННЯ**  
**про появу ознак погіршення санітарного стану лісових насаджень**  
**Волинська область**  
(Автономна Республіка Крим, область)

**філія «Поліський лісовий офіс» Ківерцівське надлісництво**  
(найменування власника лісів, постійного лісокористувача)

Лісництво Партизанське (Сильненське) урочище \_\_\_\_\_  
квартал № 17 виділ № 28 ділянка № 3 площа 3,0 гектарів

**Таксаційна характеристика насадження**

Склад 7С 26П10с, вік 60 років, бонітет 1,  
середній діаметр 26 сантиметрів, середня висота 22 метрів,  
повнота 0,90, тип лісу ВЗДС, рельєф рівнинний,  
експозиція \_\_\_\_\_, ґрунт \_\_\_\_\_, підріст \_\_\_\_\_, підлісок \_\_\_\_\_

**Лісопатологічна характеристика насадження**

Вид пошкодження насадження (лісова пожежа, буревій, сніголам, обледеніння, відмирання та всихання дерев, захаращеність, об'їдання шкідниками хвої/листя, наявність гусені, масовий літ метеликів, опадання хвої/листя, відлучення кори на стовбурах та інші ознаки, не характерні для нормального стану дерев) стовбурові шкідники

Ступінь пошкодження, ураження: \_\_\_\_\_  
(поодинокі, слабке, середнє, сильне)

Вид розподілу пошкоджених дерев: \_\_\_\_\_  
(поодинокий, груповий, куртинний)

Обсяг ушкодженої деревини на 1 гектарі (окомерно) 15 куб. метрів, у тому числі сухостійної 10 куб. метрів.

Ознаки погіршення стану лісових насаджень виявив:

19 01 2026 року  
**Майстер лісу**  
(посада)

(підпис)

Генісюк В.Г  
(ініціали та прізвище)

19 01 2026 року  
**Лісничий**  
(посада)

(підпис)

Охочий М.С.  
(ініціали та прізвище)

Висновок лісничого, провідного інженера охорони та захисту лісу, помічника начальника надлісництва державного лісогосподарського підприємства, щодо необхідності здійснення лісозахисних чи інших заходів з поліпшення санітарного стану лісів за результатами огляду санітарного стану лісової ділянки:

потребує проведення ВСП

20 01 2026 року  
**Інженер з охорони та захисту лісу**  
(посада)

(підпис)

Каліщук А.А  
(ініціали та прізвище)

**ПОВІДОМЛЕННЯ**  
**про появу ознак погіршення санітарного стану лісових насаджень**  
**Волинська область**  
(Автономна Республіка Крим, область)  
**філія «Поліський лісовий офіс» Ківерцівське надлісництво**  
(найменування власника лісів, постійного лісокористувача)

Лісництво Партизанське (Сильківське) урочище \_\_\_\_\_  
квартал № 4 виділ № 21 ділянка № 2 площа 2,0 гектарів

**Таксаційна характеристика насадження**

Склад 9Су6П+Фз, вік 54 років, бонітет 1А,  
середній діаметр 26 сантиметрів, середня висота 23 метрів,  
повнота 0,85, тип лісу Б2ФС, рельєф рівнинний,  
експозиція \_\_\_\_\_, ґрунт \_\_\_\_\_, підріст \_\_\_\_\_, підлісок \_\_\_\_\_

**Лісопатологічна характеристика насадження**

Вид пошкодження насадження (лісова пожежа, буревій, сніголам, обледеніння, відмирання та всихання дерев, захаращеність, об'їдання шкідниками хвої/листя, наявність гусені, масовий літ метеликів, опадання хвої/листя, відлущення кори на стовбурах та інші ознаки, не характерні для нормального стану дерев) Стовбурові шкідники

Ступінь пошкодження, ураження: \_\_\_\_\_  
(поодинокі, слабке, середнє, сильне) середнє

Вид розподілу пошкоджених дерев: \_\_\_\_\_  
(поодинокий, груповий, куртинний) груповий

Обсяг ушкодженої деревини на 1 гектарі (окомірно) 15 куб. метрів, у тому числі сухостійної 2 куб. метрів.

Ознаки погіршення стану лісових насаджень виявив:

**Майстер лісу**  
(посада)  
19. 01. 2026 року

\_\_\_\_\_  
(підпис)

Фемісюк В.Г  
(ініціали та прізвище)

**Лісничий**  
(посада)  
19. 01. 2026 року

\_\_\_\_\_  
(підпис)

Охочий М.С.  
(ініціали та прізвище)

Висновок лісничого, провідного інженера охорони та захисту лісу, помічника начальника надлісництва державного лісогосподарського підприємства, щодо необхідності здійснення лісозахисних чи інших заходів з поліпшення санітарного стану лісів за результатами огляду санітарного стану лісової ділянки:  
потребує проведення ВСР

**Інженер з охорони та захисту лісу**  
(посада)  
20. 01 2026 року

\_\_\_\_\_  
(підпис)

Каліщук А.А  
(ініціали та прізвище)

**ПОВІДОМЛЕННЯ**  
**про появу ознак погіршення санітарного стану лісових насаджень**  
**Волинська область**  
(Автономна Республіка Крим, область)  
**філія «Поліський лісовий офіс» Ківерцівське надлісництво**  
(найменування власника лісів, постійного лісокористувача)

Лісництво Маріупольське (Сільванське) урочище \_\_\_\_\_  
квартал № 4 виділ № 14 ділянка № \_\_\_\_\_ площа 3,0 гектарів

**Таксаційна характеристика насадження**

Склад СБП2С1В1С1Ф2, вік 60 років, бонітет 2,  
середній діаметр 24 сантиметрів, середня висота 21 метрів,  
повнота 0,75, тип лісу СЗТСД, рельєф рівнинний,  
експозиція \_\_\_\_\_, ґрунт \_\_\_\_\_, підріст \_\_\_\_\_, підлісок \_\_\_\_\_

**Лісопатологічна характеристика насадження**

Вид пошкодження насадження (лісова пожежа, буревій, сніголам, обледеніння, відмирання та всихання дерев, захаращеність, об'їдання шкідниками хвої/листя, наявність гусені, масовий літ метеликів, опадання хвої/листя, відлущення кори на стовбурах та інші ознаки, не характерні для нормального стану дерев) \_\_\_\_\_

стовбурові шкідники

Ступінь пошкодження, ураження: \_\_\_\_\_  
(поодинокі, слабкі, середні, сильні)

Вид розподілу пошкоджених дерев: \_\_\_\_\_  
(поодинокий, груповий, куртинний)

Обсяг ушкодженої деревини на 1 гектарі (окомірно) 20 куб. метрів, у тому числі сухостійної 10 куб. метрів.

Ознаки погіршення стану лісових насаджень виявив:

**Майстер лісу**

(посада)

19.01 2026 року

(підпис)

Гемчик В.І.  
(ініціали та прізвище)

**Лісничий**

(посада)

19.01 2026 року

(підпис)

Охочий М.С.  
(ініціали та прізвище)

Висновок лісничого, провідного інженера охорони та захисту лісу, помічника начальника надлісництва державного лісогосподарського підприємства, щодо необхідності здійснення лісозахисних чи інших заходів з поліпшення санітарного стану лісів за результатами огляду санітарного стану лісової ділянки:

потребує проведення ВЕР

**Інженер з охорони та**

**захисту лісу**

(посада)

20.01 2026 року

(підпис)

Калішук А.А.  
(ініціали та прізвище)

**ПОВІДОМЛЕННЯ**  
**про появу ознак погіршення санітарного стану лісових насаджень**

**Волинська область**

(Автономна Республіка Крим, область)

**філія «Поліський лісовий офіс» Ківерцівське надлісництво**

(найменування власника лісів, постійного лісокористувача)

Лісництво Партизанське / Сількекське урочище \_\_\_\_\_  
квартал № 4 виділ № 16 ділянка № \_\_\_\_\_ площа 1,5 гектарів

**Таксаційна характеристика насадження**

Склад 70% бпн, вік 57 років, бонітет 1,  
середній діаметр 28 сантиметрів, середня висота 20 метрів,  
повнота 0,20, тип лісу ВЗДС, рельєф рівнинний,  
експозиція \_\_\_\_\_, ґрунт \_\_\_\_\_, підріст \_\_\_\_\_, підлісок \_\_\_\_\_

**Лісопатологічна характеристика насадження**

Вид пошкодження насадження (лісова пожежа, буревій, сніголам, обледеніння, відмирання та всихання дерев, захаращеність, об'їдання шкідниками хвої/листя, наявність гусені, масовий літ метеликів, опадання хвої/листя, відлущення кори на стовбурах та інші ознаки, не характерні для нормального стану дерев) стовбурові шкідники

Ступінь пошкодження, ураження: \_\_\_\_\_  
(поодинокі, слабке, середнє, сильне) Середнє

Вид розподілу пошкоджених дерев: \_\_\_\_\_  
(поодинокий, груповий, куртинний) груповий

Обсяг ушкодженої деревини на 1 гектарі (окомірно) 20 куб. метрів, у тому числі сухостійної 10 куб. метрів.

Ознаки погіршення стану лісових насаджень виявив:

Майстер лісу  
(посада)  
19. 01 2026 року

\_\_\_\_\_  
(підпис)

Гемлюк В.Г.  
(ініціали та прізвище)

Лісничий  
(посада)  
19. 01 2026 року

\_\_\_\_\_  
(підпис)

Охочий М.С.  
(ініціали та прізвище)

Висновок лісничого, провідного інженера охорони та захисту лісу, помічника начальника надлісництва державного лісогосподарського підприємства, щодо необхідності здійснення лісозахисних чи інших заходів з поліпшення санітарного стану лісів за результатами огляду санітарного стану лісової ділянки:

потребує проведення ВЕР

Інженер з охорони та захисту лісу  
(посада)  
20. 01 2026 року

\_\_\_\_\_  
(підпис)

Каліщук А.А.  
(ініціали та прізвище)

**ПОВІДОМЛЕННЯ**  
**про появу ознак погіршення санітарного стану лісових насаджень**  
**Волинська область**  
(Автономна Республіка Крим, область)  
**філія «Поліський лісовий офіс» Ківерцівське надлісництво**  
(найменування власника лісів, постійного лісокористувача)

Лісництво Розмишакське (Старче) урочище —  
квартал № 63 виділ № 54 ділянка № 2 площа 4,0 гектарів

**Таксаційна характеристика насадження**

Склад 108, вік 47 років, бонітет 1А,  
середній діаметр 26 сантиметрів, середня висота 21 метрів,  
повнота 0,75, тип лісу ВРС, рельєф рівнинний,  
експозиція —, ґрунт —, підріст —, підлісок

**Лісопатологічна характеристика насадження**

Вид пошкодження насадження (лісова пожежа, буревій, сніголам, обледеніння, відмирання та всихання дерев, захаращеність, об'їдання шкідниками хвої/листя, наявність гусені, масовий літ метеликів, опадання хвої/листя, відлущення кори на стовбурах та інші ознаки, не характерні для нормального стану дерев)

Ступінь пошкодження, ураження: слабке  
(поодинокі, слабке, середнє, сильне)

Вид розподілу пошкоджених дерев: груповий  
(поодинокий, груповий, куртинний)

Обсяг ушкодженої деревини на 1 гектарі (окомірно) 25 куб. метрів, у тому числі сухостійної 10 куб. метрів.

Ознаки погіршення стану лісових насаджень виявив:

**Майстер лісу**  
(посада)  
16.01. 2026 року

[Підпис]  
(підпис)

Хорошилов М.Г.  
(ініціали та прізвище)

**Лісничий**  
(посада)  
24.01. 2026 року

[Підпис]  
(підпис)

**Ксенюк В.О.**  
(ініціали та прізвище)

Висновок лісничого, провідного інженера охорони та захисту лісу, помічника начальника надлісництва державного лісогосподарського підприємства, щодо необхідності здійснення лісозахисних чи інших заходів з поліпшення санітарного стану лісів за результатами огляду санітарного стану лісової ділянки:

потребує проведення ВРС

**Інженер з охорони та захисту лісу**  
(посада)  
21.01 2026 року

[Підпис]  
(підпис)

**Каліщук А.А.**  
(ініціали та прізвище)

**ПОВІДОМЛЕННЯ**  
про появу ознак погіршення санітарного стану лісових насаджень

**Волинська область**

(Автономна Республіка Крим, область)

**філія «Поліський лісовий офіс» Ківерцівське надлісництво**

(найменування власника лісів, постійного лісокористувача)

Лісництво Розширювальне (стале) урочище \_\_\_\_\_  
квартал № 30 виділ № 7 ділянка № 2 площа 1.5 гектарів

**Таксаційна характеристика насадження**

Склад 10С2, вік 33 років, бонітет 2,  
середній діаметр 48 сантиметрів, середня висота 17 метрів,  
повнота 08, тип лісу А, е, рельєф рівнинний,  
експозиція \_\_\_\_\_, ґрунт \_\_\_\_\_, підріст \_\_\_\_\_, підлісок \_\_\_\_\_

**Лісопатологічна характеристика насадження**

Вид пошкодження насадження (лісова пожежа, буревій, сніголам, обледеніння, відмирання та всихання дерев, захаращеність, об'їдання шкідниками хвої/листя, наявність гусени, масовий літ метеликів, опадання хвої/листя, відлущення кори на стовбурах та інші ознаки, не характерні для нормального стану дерев)

Ступінь пошкодження, ураження: Сильний  
(поодинокі, слабке, середнє, сильне)

Вид розподілу пошкоджених дерев: поодинокі  
(поодинокий, груповий, куртинний)

Обсяг ушкодженої деревини на 1 гектарі (окомерно) 10 куб. метрів, у тому числі сухостійної 5 куб. метрів.

Ознаки погіршення стану лісових насаджень виявив:

**Майстер лісу**  
(посада)  
16.07 2026 року

[підпис]  
(підпис)

В.П. Троцюк  
(ініціали та прізвище)

**Лісничий**  
(посада)  
16.01 2026 року

[підпис]  
(підпис)

**Ксенюк В.О.**  
(ініціали та прізвище)

Висновок лісничого, провідного інженера охорони та захисту лісу, помічника начальника надлісництва державного лісогосподарського підприємства, щодо необхідності здійснення лісозахисних чи інших заходів з поліпшення санітарного стану лісів за результатами огляду санітарного стану лісової ділянки:

потребує проведення ВСП

**Інженер з охорони та захисту лісу**  
(посада)  
24.01 2026 року

[підпис]  
(підпис)

**Каліщук А.А.**  
(ініціали та прізвище)

**ПОВІДОМЛЕННЯ**  
**про появу ознак погіршення санітарного стану лісових насаджень**  
**Волинська область**  
(Автономна Республіка Крим, область)

**філія «Поліський лісовий офіс» Ківерцівське надлісництво**  
(найменування власника лісів, постійного лісокористувача)

Лісництво Розшищенське (світине) урочище —  
квартал № 29 виділ № 14 ділянка № 2 площа 10,0 гектарів

**Таксаційна характеристика насадження**

Склад 10e3, вік 52 років, бонітет 1,  
середній діаметр 24 сантиметрів, середня висота 18 метрів,  
повнота 0,75, тип лісу Род, рельєф рівнинний,  
експозиція —, ґрунт —, підріст —, підлісок —

**Лісопатологічна характеристика насадження**

Вид пошкодження насадження (лісова пожежа, буревій, сніголам, обледеніння, відмирання та всихання дерев, захаращеність, об'їдання шкідниками хвої/листя, наявність гусені, масовий літ метеликів, опадання хвої/листя, відлущення кори на стовбурах та інші ознаки, не характерні для нормального стану дерев)

Ступінь пошкодження, ураження: середня  
(поодинокі, слабке, середнє, сильне)

Вид розподілу пошкоджених дерев: групові  
(поодинокі, групові, куртинні)

Обсяг ушкодженої деревини на 1 гектарі (окомерно) 23 куб. метрів, у тому числі сухостійної 10 куб. метрів.

Ознаки погіршення стану лісових насаджень виявив:

**Майстер лісу**  
(посада)  
16.01 2026 року

[підпис]  
(підпис)

[ініціали та прізвище]  
(ініціали та прізвище)

**Лісничий**  
(посада)  
16.01 2026 року

[підпис]  
(підпис)

**Ксенюк В.О.**  
(ініціали та прізвище)

Висновок лісничого, провідного інженера охорони та захисту лісу, помічника начальника надлісництва державного лісогосподарського підприємства, щодо необхідності здійснення лісозахисних чи інших заходів з поліпшення санітарного стану лісів за результатами огляду санітарного стану лісової ділянки:

потребує проведення ВСП

**Інженер з охорони та захисту лісу**  
(посада)  
21.01 2026 року

[підпис]  
(підпис)

**Каліщук А.А.**  
(ініціали та прізвище)

# ПОВІДОМЛЕННЯ про появу ознак погіршення санітарного стану лісових насаджень

Волинська область

(Автономна Республіка Крим, область)

філія «Поліський лісовий офіс» Ківерцівське надлісництво

(найменування власника лісів, постійного лісокористувача)

Лісництво Розшищенське (с/г/м/л) урочище —  
квартал № 29 виділ № 6 ділянка № 7 площа 3,0 гектарів

## Таксаційна характеристика насаджень

Склад 10С3, вік 52 років, бонітет 1,  
середній діаметр 24 сантиметрів, середня висота 18 метрів,  
повнота 0,83, тип лісу В2С, рельєф рівнинний,  
експозиція —, ґрунт —, підріст —, підлісок —

## Лісопатологічна характеристика насаджень

Вид пошкодження насаджень (лісова пожежа, буревій, сніголам, обледеніння, відмирання та всихання дерев, захаращеність, об'їдання шкідниками хвої/листя, наявність гусені, масовий літ метеликів, опадання хвої/листя, відлущення кори на стовбурах та інші ознаки, не характерні для нормального стану дерев)

Ступінь пошкодження, ураження: слабкий  
(поодинокі, слабке, середнє, сильне)

Вид розподілу пошкоджених дерев: груповий  
(поодинокий, груповий, куртинний)

Обсяг ушкодженої деревини на 1 гектарі (окомерно) 25 куб. метрів, у тому числі сухостійної 15 куб. метрів.

Ознаки погіршення стану лісових насаджень виявив:

Майстер лісу  
(посада)  
16.01 2026 року

Лісничий  
(посада)  
16.01 2026 року

[Підпис]  
(підпис)

[Підпис]  
(підпис)

Т.П.Трохимчук  
(ініціали та прізвище)

Ксенюк В.О.  
(ініціали та прізвище)

Висновок лісничого, провідного інженера охорони та захисту лісу, помічника начальника надлісництва державного лісогосподарського підприємства, щодо необхідності здійснення лісозахисних чи інших заходів з поліпшення санітарного стану лісів за результатами огляду санітарного стану лісової ділянки:

потребує проведення ВСП

Інженер з охорони та захисту лісу  
(посада)  
21.01 2026 року

[Підпис]  
(підпис)

Каліщук А.А.  
(ініціали та прізвище)

**ПОВІДОМЛЕННЯ**  
**про появу ознак погіршення санітарного стану лісових насаджень**

**Волинська область**

(Автономна Республіка Крим, область)

**філія «Поліський лісовий офіс» Ківерцівське надлісництво**

(найменування власника лісів, постійного лісокористувача)

Лісництво Розшищенське (стичине) урочище —  
квартал № 28 виділ № 26 ділянка № 7 площа 7,4 гектарів

**Таксаційна характеристика насадження**

Склад 10С3, вік 50 років, бонітет 2,  
середній діаметр 20 сантиметрів, середня висота 17 метрів,  
повнота 04, тип лісу В<sub>2</sub> Д С, рельєф рівнинний,  
експозиція —, ґрунт —, підріст —, підлісок —

**Лісопатологічна характеристика насадження**

Вид пошкодження насадження (лісова пожежа, буревій, сніголам, обледеніння, відмирання та всихання дерев, захаращеність, об'їдання шкідниками хвої/листя, наявність гусені, масовий літ метеликів, опадання хвої/листя, відлущення кори на стовбурах та інші ознаки, не характерні для нормального стану дерев)

Ступінь пошкодження, ураження: середній  
(поодинокі, слабке, середнє, сильне)

Вид розподілу пошкоджених дерев: груповий  
(поодинокий, груповий, куртинний)

Обсяг ушкодженої деревини на 1 гектарі (окомірно) 25 куб. метрів, у тому числі сухостійної 11 куб. метрів.

Ознаки погіршення стану лісових насаджень виявив:

**Майстер лісу**

(посада)

16.01. 2026 року

**Лісничий**

(посада)

16.01. 2026 року

[Підпис]  
(підпис)

Р.П.Трохимчук  
(ініціали та прізвище)

[Підпис]  
(підпис)

**Ксенюк В.О.**  
(ініціали та прізвище)

Висновок лісничого, провідного інженера охорони та захисту лісу, помічника начальника надлісництва державного лісогосподарського підприємства, щодо необхідності здійснення лісозахисних чи інших заходів з поліпшення санітарного стану лісів за результатами огляду санітарного стану лісової ділянки:

потребує проведення ВЕР

**Інженер з охорони та захисту лісу**

(посада)

21.01. 2026 року

[Підпис]  
(підпис)

**Каліщук А.А.**

(ініціали та прізвище)

**ПОВІДОМЛЕННЯ**  
**про появу ознак погіршення санітарного стану лісових насаджень**  
**Волинська область**  
(Автономна Республіка Крим, область)  
**філія «Поліський лісовий офіс» Ківерцівське надлісництво**  
(найменування власника лісів, постійного лісокористувача)

Лісництво Роздольське (Стрипе) урочище —  
квартал № 28 виділ № 76 ділянка № 3 площа 17.7 гектарів

**Таксаційна характеристика насадження**

Склад 40 ед, вік 53 років, бонітет 2,  
середній діаметр 22 сантиметрів, середня висота 18 метрів,  
повнота 0.8, тип лісу В2 ДС, рельєф рівнинний,  
експозиція —, ґрунт —, підріст —, підлісок —

**Лісопатологічна характеристика насадження**

Вид пошкодження насадження (лісова пожежа, буревій, сніголам, обледеніння, відмирання та всихання дерев, захаращеність, об'їдання шкідниками хвої/листя, наявність гусені, масовий літ метеликів, опадання хвої/листя, відлущення кори на стовбурах та інші ознаки, не характерні для нормального стану дерев)

Ступінь пошкодження, ураження: слабкий  
(поодинокі, слабке, середнє, сильне)

Вид розподілу пошкоджених дерев: груповий  
(поодинокий, груповий, куртинний)

Обсяг ушкодженої деревини на 1 гектарі (окомірно) 25 куб. метрів, у тому числі сухостійної 12 куб. метрів.

Ознаки погіршення стану лісових насаджень виявив:

**Майстер лісу**

10.01 (посада) 2026 року

[підпис]  
(підпис)

Р.П. Турочкін  
(ініціали та прізвище)

**Лісничий**

16.01 (посада) 2026 року

[підпис]  
(підпис)

**Ксенюк В.О.**  
(ініціали та прізвище)

Висновок лісничого, провідного інженера охорони та захисту лісу, помічника начальника надлісництва державного лісогосподарського підприємства, щодо необхідності здійснення лісозахисних чи інших заходів з поліпшення санітарного стану лісів за результатами огляду санітарного стану лісової ділянки:

потребує проведення ВСП

**Інженер з охорони та захисту лісу**

21.01 (посада) 2026 року

[підпис]  
(підпис)

**Каліщук А.А.**  
(ініціали та прізвище)

**ПОВІДОМЛЕННЯ**  
**про появу ознак погіршення санітарного стану лісових насаджень**  
**Волинська область**  
(Автономна Республіка Крим, область)

**філія «Поліський лісовий офіс» Ківерцівське надлісництво**  
(найменування власника лісів, постійного лісокористувача)

Лісництво Розмищенське (Сіверський) урочище —  
квартал № 27 виділ № 5 ділянка № 2 площа 8,0 гектарів

**Таксаційна характеристика насадження**

Склад 1002, вік 35 років, бонітет 2,  
середній діаметр 15 сантиметрів, середня висота 17 метрів,  
повнота 0,8, тип лісу Л2С, рельєф рівнинний,  
експозиція —, ґрунт —, підріст —, підлісок —

**Лісопатологічна характеристика насадження**

Вид пошкодження насадження (лісова пожежа, буревій, сніголам, обледеніння, відмирання та всихання дерев, захаращеність, об'їдання шкідниками хвої/листя, наявність гусени, масовий літ метеликів, опадання хвої/листя, відлущення кори на стовбурах та інші ознаки, не характерні для нормального стану дерев)

Ступінь пошкодження, ураження: слабкий  
(поодинокі, слабке, середнє, сильне)

Вид розподілу пошкоджених дерев: груповий  
(поодинокий, груповий, куртинний)

Обсяг ушкодженої деревини на 1 гектарі (окомерно) 25 куб. метрів, у тому числі сухостійної 13 куб. метрів.

Ознаки погіршення стану лісових насаджень виявив:

Майстер лісу  
(посада)  
16.04. 2026 року

[Підпис]  
(підпис)

Р.П. Трохимчук  
(ініціали та прізвище)

Лісничий  
(посада)  
16.04. 2026 року

[Підпис]  
(підпис)

Ксенюк В.О.  
(ініціали та прізвище)

Висновок лісничого, провідного інженера охорони та захисту лісу, помічника начальника надлісництва державного лісогосподарського підприємства, щодо необхідності здійснення лісозахисних чи інших заходів з поліпшення санітарного стану лісів за результатами огляду санітарного стану лісової ділянки:

потребує проведення ВСП

Інженер з охорони та захисту лісу  
(посада)  
21.01 2026 року

[Підпис]  
(підпис)

Каліщук А.А.  
(ініціали та прізвище)

**ПОВІДОМЛЕННЯ**  
**про появу ознак погіршення санітарного стану лісових насаджень**  
**Волинська область**  
(Автономна Республіка Крим, область)

**філія «Поліський лісовий офіс» Ківерцівське надлісництво**  
(найменування власника лісів, постійного лісокористувача)

Лісництво Розмишотське (Стрижів) урочище —  
квартал № 26 виділ № 35 ділянка № 3 площа 3,0 гектарів

**Таксаційна характеристика насадження**

Склад ТРСЗ, вік 38 років, бонітет 4,  
середній діаметр 18 сантиметрів, середня висота 15 метрів,  
повнота 0,83, тип лісу Б2ДС, рельєф рівнинний,  
експозиція —, ґрунт —, підріст —, підлісок —

**Лісопатологічна характеристика насадження**

Вид пошкодження насадження (лісова пожежа, буревій, сніголам, обледеніння, відмирання та всихання дерев, захаращеність, об'їдання шкідниками хвої/листя, наявність гусені, масовий літ метеликів, опадання хвої/листя, відлущення кори на стовбурах та інші ознаки, не характерні для нормального стану дерев)

Ступінь пошкодження, ураження: слабке  
(поодинокі, слабке, середнє, сильне)

Вид розподілу пошкоджених дерев: групове  
(поодинокий, груповий, куртинний)

Обсяг ушкодженої деревини на 1 гектарі (окомірно) 25 куб. метрів, у тому числі сухостійної 15 куб. метрів.

Ознаки погіршення стану лісових насаджень виявив:

**Майстер лісу**

(посада)

16.01 2026 року

**Лісничий**

(посада)

16.01 2026 року

(підпис)

(підпис)

Р.П. Т. Горюхінчук  
(ініціали та прізвище)

**Ксенюк В.О.**

(ініціали та прізвище)

Висновок лісничого, провідного інженера охорони та захисту лісу, помічника начальника надлісництва державного лісогосподарського підприємства, щодо необхідності здійснення лісозахисних чи інших заходів з поліпшення санітарного стану лісів за результатами огляду санітарного стану лісової ділянки:

потребує проведення ВСП

**Інженер з охорони та**

**захисту лісу**

(посада)

22.01 2026 року

(підпис)

**Каліщук А.А.**

(ініціали та прізвище)

# ПОВІДОМЛЕННЯ про появу ознак погіршення санітарного стану лісових насаджень

**Волинська область**

(Автономна Республіка Крим, область)

**філія «Поліський лісовий офіс» Ківерцівське надлісництво**

(найменування власника лісів, постійного лісокористувача)

Лісництво Богородчанське (ст.ч.2.1) урочище —  
квартал № 26 виділ № 33 ділянка № 7 площа 2.0 гектарів

## Таксаційна характеристика насадження

Склад 1003, вік 49 років, бонітет 2,  
середній діаметр 20 сантиметрів, середня висота 17 метрів,  
повнота 0,83, тип лісу редс, рельєф рівнинний,  
експозиція —, ґрунт —, підріст —, підлісок —

## Лісопатологічна характеристика насадження

Вид пошкодження насадження (лісова пожежа, буревій, сніголам, обледеніння, відмирання та всихання дерев, захаращеність, об'їдання шкідниками хвої/листя, наявність гусені, масовий літ метеликів, опадання хвої/листя, відлущення кори на стовбурах та інші ознаки, не характерні для нормального стану дерев)

Ступінь пошкодження, ураження: слабке  
(поодинокі, слабке, середнє, сильне)

Вид розподілу пошкоджених дерев: групове  
(поодинокий, груповий, куртинний)

Обсяг ушкодженої деревини на 1 гектарі (окомірно) 23 куб. метрів, у тому числі сухостійної 11 куб. метрів.

Ознаки погіршення стану лісових насаджень виявив:

**Майстер лісу**

(посада)

16.01 2026 року

**Лісничий**

(посада)

16.01 2026 року

(підпис)

(підпис)

Р.П. Глобошинчук  
(ініціали та прізвище)

**Ксенюк В.О.**

(ініціали та прізвище)

Висновок лісничого, провідного інженера охорони та захисту лісу, помічника начальника надлісництва державного лісогосподарського підприємства, щодо необхідності здійснення лісозахисних чи інших заходів з поліпшення санітарного стану лісів за результатами огляду санітарного стану лісової ділянки:

потребує проведення ВСП

**Інженер з охорони та захисту лісу**

(посада)

21.01 2026 року

(підпис)

**Каліщук А.А.**

(ініціали та прізвище)

# ПОВІДОМЛЕННЯ про появу ознак погіршення санітарного стану лісових насаджень

**Волинська область**  
(Автономна Республіка Крим, область)

**філія «Поліський лісовий офіс» Ківерцівське надлісництво**  
(найменування власника лісів, постійного лісокористувача)

Лісництво Розшищенське (Стуржів) урочище —  
квартал № 26 виділ № 24 ділянка № 2 площа 10,0 гектарів

### Таксаційна характеристика насадження

Склад 1002, вік 48 років, бонітет 2,  
середній діаметр 22 сантиметрів, середня висота 17 метрів,  
повнота 0,85, тип лісу Б2ДС, рельєф рівнинний,  
експозиція —, ґрунт —, підріст —, підлісок —

### Лісопатологічна характеристика насадження

Вид пошкодження насадження (лісова пожежа, буревій, сніголам, обледеніння, відмирання та всихання дерев, захаращеність, об'їдання шкідниками хвої/листя, наявність гусені, масовий літ метеликів, опадання хвої/листя, відлущення кори на стовбурах та інші ознаки, не характерні для нормального стану дерев)

Ступінь пошкодження, ураження: слабке  
(поодинокі, слабке, середнє, сильне)

Вид розподілу пошкоджених дерев: групове  
(поодинокі, груповий, куртинний)

Обсяг ушкодженої деревини на 1 гектарі (окомерно) 25 куб. метрів, у тому числі сухостійної 15 куб. метрів.

Ознаки погіршення стану лісових насаджень виявив:

Майстер лісу  
(посада)  
16.07 2026 року

[Підпис]  
(підпис)

Р.Л. Трофимчук  
(ініціали та прізвище)

Лісничий  
(посада)  
16.07 2026 року

[Підпис]  
(підпис)

Ксенюк В.О.  
(ініціали та прізвище)

Висновок лісничого, провідного інженера охорони та захисту лісу, помічника начальника надлісництва державного лісогосподарського підприємства, щодо необхідності здійснення лісозахисних чи інших заходів з поліпшення санітарного стану лісів за результатами огляду санітарного стану лісової ділянки:

потребує проведення ВСП

Інженер з охорони та захисту лісу  
(посада)

21.01 2026 року

[Підпис]  
(підпис)

Каліщук А.А.  
(ініціали та прізвище)

**ПОВІДОМЛЕННЯ**  
про появу ознак погіршення санітарного стану лісових насаджень

**Волинська область**  
(Автономна Республіка Крим, область)

**філія «Поліський лісовий офіс» Ківерцівське надлісництво**  
(найменування власника лісів, постійного лісокористувача)

Лісництво Розширене (ст. 21) урочище —  
квартал № 26 виділ № 17 ділянка № 2 площа 4,0 гектарів

**Таксаційна характеристика насадження**

Склад 1002, вік 35 років, бонітет 1,  
середній діаметр 18 сантиметрів, середня висота 15 метрів,  
повнота 0,4, тип лісу Вк ДС, рельєф рівнинний,  
експозиція —, ґрунт —, підріст —, підлісок —

**Лісопатологічна характеристика насадження**

Вид пошкодження насадження (лісова пожежа, буревій, сніголам, обледеніння, відмирання та всихання дерев, захаращеність, об'їдання шкідниками хвої/листя, наявність гусені, масовий літ метеликів, опадання хвої/листя, відлущення кори на стовбурах та інші ознаки, не характерні для нормального стану дерев)

Ступінь пошкодження, ураження: слабке  
(поодинокі, слабке, середнє, сильне)

Вид розподілу пошкоджених дерев: груповий  
(поодинокий, груповий, куртинний)

Обсяг ушкодженої деревини на 1 гектарі (окомірно) 25 куб. метрів, у тому числі сухостійної 15 куб. метрів.

Ознаки погіршення стану лісових насаджень виявив:

16.01 2026 року  
**Майстер лісу**  
(посада)

[підпис]  
(підпис)

Р. П. Трохимчук  
(ініціали та прізвище)

16.01 2026 року  
**Лісничий**  
(посада)

[підпис]  
(підпис)

**Ксенюк В.О.**  
(ініціали та прізвище)

Висновок лісничого, провідного інженера охорони та захисту лісу, помічника начальника надлісництва державного лісогосподарського підприємства, щодо необхідності здійснення лісозахисних чи інших заходів з поліпшення санітарного стану лісів за результатами огляду санітарного стану лісової ділянки:

потребує проведення ВСР

11.01 2026 року  
**Інженер з охорони та захисту лісу**  
(посада)

[підпис]  
(підпис)

**Каліщук А.А.**  
(ініціали та прізвище)

**ПОВІДОМЛЕННЯ**  
**про появу ознак погіршення санітарного стану лісових насаджень**  
**Волинська область**  
(Автономна Республіка Крим, область)  
**філія «Поліський лісовий офіс» Ківерцівське надлісництво**  
(найменування власника лісів, постійного лісокористувача)

Лісництво Поліський лісовий офіс (Старий) урочище                       
квартал № 8 виділ № 8 ділянка № 2 площа 8,0 гектарів

**Таксаційна характеристика насадження**

Склад 10сз, вік 50 років, бонітет 2,  
середній діаметр 22 сантиметрів, середня висота 17 метрів,  
повнота 0,8, тип лісу В, Дс, рельєф рівнинний,  
експозиція                     , ґрунт                     , підріст                     , підлісок                     

**Лісопатологічна характеристика насадження**

Вид пошкодження насадження (лісова пожежа, буревій, сніголам, обледеніння, відмирання та всихання дерев, захаращеність, об'їдання шкідниками хвої/листя, наявність гусени, масовий літ метеликів, опадання хвої/листя, відлущення кори на стовбурах та інші ознаки, не характерні для нормального стану дерев)

Ступінь пошкодження, ураження: слабкий  
(поодинокі, слабкі, середні, сильні)

Вид розподілу пошкоджених дерев: груповий  
(поодинокий, груповий, куртинний)

Обсяг ушкодженої деревини на 1 гектарі (окоірно) 25 куб. метрів, у тому числі сухостійної 10 куб. метрів.

Ознаки погіршення стану лісових насаджень виявив:

Майстер лісу

(посада)

16.01 2026 року

Лісничий

(посада)

16.01 2026 року

[Підпис]  
(підпис)

Р. П. Трохимчук  
(ініціали та прізвище)

[Підпис]  
(підпис)

Ксенюк В.О.  
(ініціали та прізвище)

Висновок лісничого, провідного інженера охорони та захисту лісу, помічника начальника надлісництва державного лісогосподарського підприємства, щодо необхідності здійснення лісозахисних чи інших заходів з поліпшення санітарного стану лісів за результатами огляду санітарного стану лісової ділянки:

потребує проведення ВСР

Інженер з охорони та захисту лісу

(посада)

21.01 2026 року

[Підпис]  
(підпис)

Калішук А.А.  
(ініціали та прізвище)

**ПОВІДОМЛЕННЯ**  
**про появу ознак погіршення санітарного стану лісових насаджень**  
**Волинська область**  
(Автономна Республіка Крим, область)  
**філія «Поліський лісовий офіс» Ківерцівське надлісництво**  
(найменування власника лісів, постійного лісокористувача)

Лісництво Волинське (Смолидове) урочище \_\_\_\_\_  
квартал № 32 виділ № 20 ділянка № \_\_\_\_\_ площа 3,1 гектарів

**Таксаційна характеристика насадження**

Склад 10 q, вік 50 років, бонітет 1,  
середній діаметр 26 сантиметрів, середня висота 20 метрів,  
повнота 0,8, тип лісу сз РДС, рельєф рівнинний,  
експозиція \_\_\_\_\_, ґрунт \_\_\_\_\_, підріст \_\_\_\_\_, підлісок \_\_\_\_\_

**Лісопатологічна характеристика насадження**

Вид пошкодження насадження (лісова пожежа, буревій, сніголам, обледеніння, відмирання та всихання дерев, захаращеність, об'їдання шкідниками хвої/листя, наявність гусені, масовий літ метеликів, опадання хвої/листя, відлущення кори на стовбурах та інші ознаки, не характерні для нормального стану дерев) \_\_\_\_\_

Ступінь пошкодження, ураження: слабке  
(поодинокі, слабе, середнє, сильне)

Вид розподілу пошкоджених дерев: груповий  
(поодинокий, груповий, куртинний)

Обсяг ушкодженої деревини на 1 гектарі (окомерно) 25 куб. метрів, у тому числі сухостійної 15 куб. метрів.

Ознаки погіршення стану лісових насаджень виявив:

16.01 **Майстер лісу**  
(посада) \_\_\_\_\_ 2026 року

[підпис]  
(підпис)

Корнійчук Р.Ф.  
(ініціали та прізвище)

16.01 **Лісничий**  
(посада) \_\_\_\_\_ 2026 року

[підпис]  
(підпис)

**Ксенюк В.О.**  
(ініціали та прізвище)

Висновок лісничого, провідного інженера охорони та захисту лісу, помічника начальника надлісництва державного лісогосподарського підприємства, щодо необхідності здійснення лісозахисних чи інших заходів з поліпшення санітарного стану лісів за результатами огляду санітарного стану лісової ділянки:  
потребує проведення ВСП

**Інженер з охорони та захисту лісу**  
(посада) \_\_\_\_\_

28.01 \_\_\_\_\_ 2026 року

[підпис]  
(підпис)

**Каліщук А.А.**  
(ініціали та прізвище)

# ПОВІДОМЛЕННЯ про появу ознак погіршення санітарного стану лісових насаджень

Волинська область

(Автономна Республіка Крим, область)

філія «Поліський лісовий офіс» Ківерцівське надлісництво

(найменування власника лісів, постійного лісокористувача)

Лісництво Розширенимська (Сторожівське) урочище \_\_\_\_\_  
квартал № 32 виділ № 7 ділянка № \_\_\_\_\_ площа 0,7 гектарів

## Таксаційна характеристика насадження

Склад 10 Е3, вік 51 років, бонітет 1,  
середній діаметр 26 сантиметрів, середня висота 20 метрів,  
повнота 0,75, тип лісу Е3 ГРС, рельєф рівнинний,  
експозиція \_\_\_\_\_, ґрунт \_\_\_\_\_, підріст \_\_\_\_\_, підлісок \_\_\_\_\_

## Лісопатологічна характеристика насадження

Вид пошкодження насадження (лісова пожежа, буревій, сніголам, обледеніння, відмирання та всихання дерев, захаращеність, об'їдання шкідниками хвої/листя, наявність гусени, масовий літ метеликів, опадання хвої/листя, відлущення кори на стовбурах та інші ознаки, не характерні для нормального стану дерев) \_\_\_\_\_

Ступінь пошкодження, ураження: Слабке  
(поодинокі, слабке, середнє, сильне)

Вид розподілу пошкоджених дерев: груповий  
(поодинокий, груповий, куртинний)

Обсяг ушкодженої деревини на 1 гектарі (окомерно) 15 куб. метрів, у тому числі сухостійної 10 куб. метрів.

Ознаки погіршення стану лісових насаджень виявив:

16.01 **Майстер лісу**  
(посада) \_\_\_\_\_ 2026 року

[Підпис]  
(підпис)

Курнійчук Р.Ф  
(ініціали та прізвище)

16.01 **Лісничий**  
(посада) \_\_\_\_\_ 2026 року

[Підпис]  
(підпис)

Ксенюк В.О.  
(ініціали та прізвище)

Висновок лісничого, провідного інженера охорони та захисту лісу, помічника начальника надлісництва державного лісогосподарського підприємства, щодо необхідності здійснення лісозахисних чи інших заходів з поліпшення санітарного стану лісів за результатами огляду санітарного стану лісової ділянки:

потребує проведення ВСР

**Інженер з охорони та захисту лісу**

(посада)

21.01 \_\_\_\_\_ 2026 року

[Підпис]  
(підпис)

Каліщук А.А.  
(ініціали та прізвище)

**ПОВІДОМЛЕННЯ**  
**про появу ознак погіршення санітарного стану лісових насаджень**  
**Волинська область**  
(Автономна Республіка Крим, область)  
**філія «Поліський лісовий офіс» Ківерцівське надлісництво**  
(найменування власника лісів, постійного лісокористувача)

Лісництво Волинська (Смоковце) урочище \_\_\_\_\_  
квартал № 32 виділ № 2 ділянка № \_\_\_\_\_ площа 1,2 гектарів

**Таксаційна характеристика насадження**

Склад 10 а, вік 51 років, бонітет 1,  
середній діаметр 24 сантиметрів, середня висота 19 метрів,  
повнота 0,75, тип лісу С3 ГДС, рельєф рівнинний,  
експозиція \_\_\_\_\_, ґрунт \_\_\_\_\_, підріст \_\_\_\_\_, підлісок \_\_\_\_\_

**Лісопатологічна характеристика насадження**

Вид пошкодження насадження (лісова пожежа, буревій, сніголам, обледеніння, відмирання та всихання дерев, захаращеність, об'їдання шкідниками хвої/листя, наявність гусені, масовий літ метеликів, опадання хвої/листя, відлущення кори на стовбурах та інші ознаки, не характерні для нормального стану дерев) \_\_\_\_\_

Ступінь пошкодження, ураження: Середнє  
(поодинокі, слабке, середнє, сильне)

Вид розподілу пошкоджених дерев: груповий  
(поодинокий, груповий, куртинний)

Обсяг ушкодженої деревини на 1 гектарі (окомірно) 20 куб. метрів, у тому числі сухостійної 15 куб. метрів.

Ознаки погіршення стану лісових насаджень виявив:

**Майстер лісу**  
(посада)  
16.01 2026 року

[Підпис]  
(підпис)

Корнійчук Р.Ф  
(ініціали та прізвище)

**Лісничий**  
(посада)  
16.01 2026 року

[Підпис]  
(підпис)

**Ксенюк В.О.**  
(ініціали та прізвище)

Висновок лісничого, провідного інженера охорони та захисту лісу, помічника начальника надлісництва державного лісогосподарського підприємства, щодо необхідності здійснення лісозахисних чи інших заходів з поліпшення санітарного стану лісів за результатами огляду санітарного стану лісової ділянки:

потребує проведення ВСП

**Інженер з охорони та захисту лісу**  
(посада)  
21.01 2026 року

[Підпис]  
(підпис)

**Каліщук А.А**  
(ініціали та прізвище)

**ПОВІДОМЛЕННЯ**  
про появу ознак погіршення санітарного стану лісових насаджень

**Волинська область**

(Автономна Республіка Крим, область)

**філія «Поліський лісовий офіс» Ківерцівське надлісництво**

(найменування власника лісів, постійного лісокористувача)

Лісництво Розширення (Смохідське) урочище \_\_\_\_\_  
квартал № 31 виділ № 14 ділянка № \_\_\_\_\_ площа 1,0 гектарів

**Таксаційна характеристика насадження**

Склад ДЛЛЕ, вік 40 років, бонітет 1А,  
середній діаметр 24 сантиметрів, середня висота 19 метрів,  
повнота 0,8, тип лісу СЗ РДС, рельєф рівнинний,  
експозиція 0, ґрунт \_\_\_\_\_, підріст \_\_\_\_\_, підлісок \_\_\_\_\_

**Лісопатологічна характеристика насадження**

Вид пошкодження насадження (лісова пожежа, буревій, сніголам, обледеніння, відмирання та всихання дерев, захаращеність, об'їдання шкідниками хвої/листя, наявність гусені, масовий літ метеликів, опадання хвої/листя, відлущення кори на стовбурах та інші ознаки, не характерні для нормального стану дерев)

Ступінь пошкодження, ураження: слабке  
(поодинокі, слабке, середнє, сильне)

Вид розподілу пошкоджених дерев: груповий  
(поодинокий, груповий, куртинний)

Обсяг ушкодженої деревини на 1 гектарі (окомірно) 25 куб. метрів, у тому числі сухостійної 20 куб. метрів.

Ознаки погіршення стану лісових насаджень виявив:

**Майстер лісу**  
(посада)  
16.01 2026 року

[Підпис]  
(підпис)

Корнійчук Р.Ф.  
(ініціали та прізвище)

**Лісничий**  
(посада)  
16.01 2026 року

[Підпис]  
(підпис)

**Ксенюк В.О.**  
(ініціали та прізвище)

Висновок лісничого, провідного інженера охорони та захисту лісу, помічника начальника надлісництва державного лісогосподарського підприємства, щодо необхідності здійснення лісозахисних чи інших заходів з поліпшення санітарного стану лісів за результатами огляду санітарного стану лісової ділянки:  
потребує проведення ВСП

**Інженер з охорони та захисту лісу**  
(посада)  
21.01 2026 року

[Підпис]  
(підпис)

**Каліщук А.А.**  
(ініціали та прізвище)

**ПОВІДОМЛЕННЯ**  
**про появу ознак погіршення санітарного стану лісових насаджень**  
**Волинська область**  
(Автономна Республіка Крим, область)

**філія «Поліський лісовий офіс» Ківерцівське надлісництво**  
(найменування власника лісів, постійного лісокористувача)

Лісництво Розширених Стояків урочище Ворончів  
квартал № 31 виділ № 12 ділянка № — площа 1,8 гектарів

**Таксаційна характеристика насадження**

Склад Вк 2 БЛ 10с 1.2м, вік 35 років, бонітет 2,  
середній діаметр 18 сантиметрів, середня висота 16 метрів,  
повнота 0,8, тип лісу Сн ВЛ4, рельєф рівнинний,  
експозиція —, ґрунт —, підріст —, підлісок —

**Лісопатологічна характеристика насадження**

Вид пошкодження насадження (лісова пожежа, буревій, сніголам, обледеніння, відмирання та всихання дерев, захаращеність, об'їдання шкідниками хвої/листя, наявність гусені, масовий літ метеликів, опадання хвої/листя, відлущення кори на стовбурах та інші ознаки, не характерні для нормального стану дерев)

Ступінь пошкодження, ураження: середня  
(поодинокі, слабкі, середні, сильні)

Вид розподілу пошкоджених дерев: груповий  
(поодинокий, груповий, куртинний)

Обсяг ушкодженої деревини на 1 гектарі (окомірно) 35 куб. метрів, у тому числі сухостійної 20 куб. метрів.

Ознаки погіршення стану лісових насаджень виявив:

**Майстер лісу**  
(посада)  
16.01 2026 року

(підпис)

(ініціали та прізвище)

**Лісничий**  
(посада)  
16.01 2026 року

(підпис)

**Ксенюк В.О.**  
(ініціали та прізвище)

Висновок лісничого, провідного інженера охорони та захисту лісу, помічника начальника надлісництва державного лісогосподарського підприємства, щодо необхідності здійснення лісозахисних чи інших заходів з поліпшення санітарного стану лісів за результатами огляду санітарного стану лісової ділянки:

потребує проведення ВСТ

**Інженер з охорони та захисту лісу**  
(посада)

20.01 2026 року

(підпис)

**Каліщук А.А.**  
(ініціали та прізвище)

# ПОВІДОМЛЕННЯ про появу ознак погіршення санітарного стану лісових насаджень

Волинська область

(Автономна Республіка Крим, область)

філія «Поліський лісовий офіс» Ківерцівське надлісництво

(найменування власника лісів, постійного лісокористувача)

Лісництво Розширеним (Смоляцьке) урочище -  
квартал № 31 виділ № 11 ділянка № \_\_\_\_\_ площа 4,0 гектарів

## Таксаційна характеристика насадження

Склад 7 ЯЛБ 2 БМ 1 Вм, вік 40 років, бонітет 15,  
середній діаметр 20 сантиметрів, середня висота 20 метрів,  
повнота 0,8, тип лісу СЗ ГДС, рельєф рівнинний,  
експозиція -, ґрунт -, підріст -, підлісок -

## Лісопатологічна характеристика насадження

Вид пошкодження насадження (лісова пожежа, буревій, сніголам, обледеніння, відмирання та всихання дерев, захаращеність, об'їдання шкідниками хвої/листя, наявність гусені, масовий літ метеликів, опадання хвої/листя, відлущення кори на стовбурах та інші ознаки, не характерні для нормального стану дерев)

Ступінь пошкодження, ураження: алебне  
(поодинокі, слабке, середнє, сильне)

Вид розподілу пошкоджених дерев: групові  
(поодинокі, груповий, куртинний)

Обсяг ушкодженої деревини на 1 гектарі (окомірно) 10 куб. метрів, у тому числі сухостійної 15 куб. метрів.

Ознаки погіршення стану лісових насаджень виявив:

16.01 **Майстер лісу**  
(посада) \_\_\_\_\_ 2026 року

[Підпис]  
(підпис)

Корнійчук Р.Ф.  
(ініціали та прізвище)

16.01 **Лісничий**  
(посада) \_\_\_\_\_ 2026 року

[Підпис]  
(підпис)

Ксенюк В.О.  
(ініціали та прізвище)

Висновок лісничого, провідного інженера охорони та захисту лісу, помічника начальника надлісництва державного лісогосподарського підприємства, щодо необхідності здійснення лісозахисних чи інших заходів з поліпшення санітарного стану лісів за результатами огляду санітарного стану лісової ділянки:

потребує проведення ВСР

**Інженер з охорони та захисту лісу**

20.01 (посада) \_\_\_\_\_ 2026 року

[Підпис]  
(підпис)

**Каліщук А.А.**  
(ініціали та прізвище)

**ПОВІДОМЛЕННЯ**  
про появу ознак погіршення санітарного стану лісових насаджень

**Волинська область**

(Автономна Республіка Крим, область)

**філія «Поліський лісовий офіс» Ківерцівське надлісництво**

(найменування власника лісів, постійного лісокористувача)

Лісництво Розшищенське (Сіохідське) урочище \_\_\_\_\_  
квартал № 1 виділ № 20 ділянка № 2 площа 1,9 гектарів

**Таксаційна характеристика насадження**

Склад 10g, вік 60 років, бонітет 3,  
середній діаметр 28 сантиметрів, середня висота 16 метрів,  
повнота 0,75, тип лісу A, C, рельєф рівнинний,  
експозиція -, ґрунт -, підріст -, підлісок -

**Лісопатологічна характеристика насадження**

Вид пошкодження насадження (лісова пожежа, буревій, сніголам, обледеніння, відмирання та всихання дерев, захаращеність, об'їдання шкідниками хвої/листя, наявність гусені, масовий літ метеликів, опадання хвої/листя, відлучення кори на стовбурах та інші ознаки, не характерні для нормального стану дерев) \_\_\_\_\_

Ступінь пошкодження, ураження: середнє  
(поодинокі, слабке, середнє, сильне)

Вид розподілу пошкоджених дерев: груповий  
(поодинокий, груповий, куртинний)

Обсяг ушкодженої деревини на 1 гектарі (окомірно) 20 куб. метрів, у тому числі сухостійної 10 куб. метрів.

Ознаки погіршення стану лісових насаджень виявив:

16.01 **Майстер лісу**  
(посада) \_\_\_\_\_  
2026 року

[підпис]  
(підпис)

Рішнчук ВТ  
(ініціали та прізвище)

16.01 **Лісничий**  
(посада) \_\_\_\_\_  
2026 року

[підпис]  
(підпис)

Ксенюк В.О.  
(ініціали та прізвище)

Висновок лісничого, провідного інженера охорони та захисту лісу, помічника начальника надлісництва державного лісогосподарського підприємства, щодо необхідності здійснення лісозахисних чи інших заходів з поліпшення санітарного стану лісів за результатами огляду санітарного стану лісової ділянки:

потребує проведення ВСР

21.01 **Інженер з охорони та захисту лісу**  
(посада) \_\_\_\_\_  
2026 року

[підпис]  
(підпис)

Каліщук А.А.  
(ініціали та прізвище)

**ПОВІДОМЛЕННЯ**  
**про появу ознак погіршення санітарного стану лісових насаджень**  
**Волинська область**  
(Автономна Республіка Крим, область)  
**філія «Поліський лісовий офіс» Ківерцівське надлісництво**  
(найменування власника лісів, постійного лісокористувача)

Лісництво Розшищенське (стохідське) урочище \_\_\_\_\_  
квартал № 1 виділ № 33 ділянка № 1 площа 6.5 гектарів

**Таксаційна характеристика насадження**

Склад 109, вік 49 років, бонітет 2,  
середній діаметр 20 сантиметрів, середня висота 16 метрів,  
повнота 0.85, тип лісу В<sub>2</sub>ДС, рельєф рівнинний,  
експозиція —, ґрунт —, підріст —, підлісок \_\_\_\_\_

**Лісопатологічна характеристика насадження**

Вид пошкодження насадження (лісова пожежа, буревій, сніголам, обледеніння, відмирання та всихання дерев, захаращеність, об'їдання шкідниками хвої/листя, наявність гусени, масовий літ метеликів, опадання хвої/листя, відлущення кори на стовбурах та інші ознаки, не характерні для нормального стану дерев) \_\_\_\_\_

Ступінь пошкодження, ураження: слабке  
(поодинокі, слабе, середнє, сильне)

Вид розподілу пошкоджених дерев: ґрунтовий  
(поодинокий, груповий, куртинний)

Обсяг ушкодженої деревини на 1 гектарі (окомірно) 25 куб. метрів, у тому числі сухостійної 10 куб. метрів.

Ознаки погіршення стану лісових насаджень виявив:

16.01  
**Майстер лісу**  
(посада) \_\_\_\_\_  
2026 року

[підпис]  
(підпис)

Рішинчук В.Т  
(ініціали та прізвище)

16.01  
**Лісничий**  
(посада) \_\_\_\_\_  
2026 року

[підпис]  
(підпис)

**Ксенюк В.О.**  
(ініціали та прізвище)

Висновок лісничого, провідного інженера охорони та захисту лісу, помічника начальника надлісництва державного лісогосподарського підприємства, щодо необхідності здійснення лісозахисних чи інших заходів з поліпшення санітарного стану лісів за результатами огляду санітарного стану лісової ділянки:  
потребує проведення ВСП

21.01  
**Інженер з охорони та захисту лісу**  
(посада) \_\_\_\_\_  
2026 року

[підпис]  
(підпис)

**Каліщук А.А.**  
(ініціали та прізвище)

**ПОВІДОМЛЕННЯ**  
**про появу ознак погіршення санітарного стану лісових насаджень**

**Волинська область**

(Автономна Республіка Крим, область)

**філія «Поліський лісовий офіс» Ківерцівське надлісництво**

(найменування власника лісів, постійного лісокористувача)

Лісництво Розширювальне (Сторожинське) урочище \_\_\_\_\_  
квартал № 2 виділ № 3 ділянка № 6 площа 5.0 гектарів

**Таксаційна характеристика насадження**

Склад 100, вік 59 років, бонітет 2,  
середній діаметр 92 сантиметрів, середня висота 17 метрів,  
повнота 0.8, тип лісу В<sub>зд</sub>С, рельєф рівнинний,  
експозиція -, ґрунт -, підріст -, підлісок \_\_\_\_\_

**Лісопатологічна характеристика насадження**

Вид пошкодження насадження (лісова пожежа, буревій, сніголам, обледеніння, відмирання та всихання дерев, захаращеність, об'їдання шкідниками хвої/листя, наявність гусені, масовий літ метеликів, опадання хвої/листя, відлущення кори на стовбурах та інші ознаки, не характерні для нормального стану дерев) \_\_\_\_\_

Ступінь пошкодження, ураження: слабке  
(поодинокі, слабе, середнє, сильне)

Вид розподілу пошкоджених дерев: ґрунтовий  
(поодинокий, груповий, куртинний)

Обсяг ушкодженої деревини на 1 гектарі (окомірно) 20 куб. метрів, у тому числі сухостійної 10 куб. метрів.

Ознаки погіршення стану лісових насаджень виявив:

**Майстер лісу**

16.01 (посада) 2026 року




(підпис)

Ришчун В.Т

(ініціали та прізвище)

**Лісничий**

16.01 (посада) 2026 року



(підпис)

**Ксенюк В.О.**

(ініціали та прізвище)

Висновок лісничого, провідного інженера охорони та захисту лісу, помічника начальника надлісництва державного лісогосподарського підприємства, щодо необхідності здійснення лісозахисних чи інших заходів з поліпшення санітарного стану лісів за результатами огляду санітарного стану лісової ділянки:

потребує проведення ВСП

**Інженер з охорони та захисту лісу**

21.01 (посада) 2026 року

  
(підпис)

**Каліщук А.А.**

(ініціали та прізвище)

**ПОВІДОМЛЕННЯ**  
**про появу ознак погіршення санітарного стану лісових насаджень**  
**Волинська область**  
(Автономна Республіка Крим, область)

**філія «Поліський лісовий офіс» Ківерцівське надлісництво**  
(найменування власника лісів, постійного лісокористувача)

Лісництво Рожшищенська (Сіолодська) урочище —  
квартал № 8 виділ № 9 ділянка № — площа 10 гектарів

**Таксаційна характеристика насадження**

Склад 109, вік 39 років, бонітет 2,  
середній діаметр 20 сантиметрів, середня висота 15 метрів,  
повнота 0.7, тип лісу ВсДС, рельєф рівнинний,  
експозиція —, ґрунт —, підріст —, підлісок

**Лісопатологічна характеристика насадження**

Вид пошкодження насадження (лісова пожежа, буревій, сніголам, обледеніння, відмирання та всихання дерев, захаращеність, об'їдання шкідниками хвої/листя, наявність гусені, масовий літ метеликів, опадання хвої/листя, відлущення кори на стовбурах та інші ознаки, не характерні для нормального стану дерев)

Ступінь пошкодження, ураження: слабке  
(поодинокі, слабе, середнє, сильне)

Вид розподілу пошкоджених дерев: груповий  
(поодинокий, груповий, куртинний)

Обсяг ушкодженої деревини на 1 гектарі (окомірно) 20 куб. метрів, у тому числі сухостійної 10 куб. метрів.

Ознаки погіршення стану лісових насаджень виявив:

**Майстер лісу**

(посада)

16.01 2026 року



(підпис)

Рішнчук І.Т.

(ініціали та прізвище)

**Лісничий**

(посада)

16.01 2026 року



(підпис)

**Ксенюк В.О.**

(ініціали та прізвище)

Висновок лісничого, провідного інженера охорони та захисту лісу, помічника начальника надлісництва державного лісогосподарського підприємства, щодо необхідності здійснення лісозахисних чи інших заходів з поліпшення санітарного стану лісів за результатами огляду санітарного стану лісової ділянки:

потребує проведення ВСП

**Інженер з охорони та захисту лісу**

(посада)

21.01 2026 року

  
(підпис)

**Каліщук А.А.**  
(ініціали та прізвище)

**ПОВІДОМЛЕННЯ**  
**про появу ознак погіршення санітарного стану лісових насаджень**  
**Волинська область**  
(Автономна Республіка Крим, область)  
**філія «Поліський лісовий офіс» Ківерцівське надлісництво**  
(найменування власника лісів, постійного лісокористувача)

Лісництво Розширениське (стохідське) урочище \_\_\_\_\_  
квартал № 8 виділ № 10 ділянка № — площа 1.5 гектарів

**Таксаційна характеристика насадження**

Склад 100, вік 50 років, бонітет 2,  
середній діаметр 24 сантиметрів, середня висота 17 метрів,  
повнота 0.8, тип лісу В2ДС, рельєф рівнинний,  
експозиція —, ґрунт —, підріст —, підлісок \_\_\_\_\_

**Лісопатологічна характеристика насадження**

Вид пошкодження насадження (лісова пожежа, буревій, сніголам, обледеніння, відмирання та всихання дерев, захаращеність, об'їдання шкідниками хвої/листя, наявність гусені, масовий літ метеликів, опадання хвої/листя, відлущення кори на стовбурах та інші ознаки, не характерні для нормального стану дерев) \_\_\_\_\_

Ступінь пошкодження, ураження: середнє  
(поодинокі, слабке, середнє, сильне)

Вид розподілу пошкоджених дерев: ґрунтовий  
(поодинокий, груповий, куртинний)

Обсяг ушкодженої деревини на 1 гектарі (окомірно) 30 куб. метрів, у тому числі сухостійної 15 куб. метрів.

Ознаки погіршення стану лісових насаджень виявив:

Майстер лісу  
(посада)  
16.01 2026 року

[підпис]  
(підпис)

Рішнічук В.Т  
(ініціали та прізвище)

Лісничий  
(посада)  
16.01 2026 року

[підпис]  
(підпис)

Ксенюк В.О.  
(ініціали та прізвище)

Висновок лісничого, провідного інженера охорони та захисту лісу, помічника начальника надлісництва державного лісогосподарського підприємства, щодо необхідності здійснення лісозахисних чи інших заходів з поліпшення санітарного стану лісів за результатами огляду санітарного стану лісової ділянки:

потребує проведення ВСП

Інженер з охорони та захисту лісу  
(посада)

21.01 2026 року

[підпис]  
(підпис)

Каліщук А.А  
(ініціали та прізвище)

**ПОВІДОМЛЕННЯ**  
**про появу ознак погіршення санітарного стану лісових насаджень**  
**Волинська область**  
(Автономна Республіка Крим, область)  
**філія «Поліський лісовий офіс» Ківерцівське надлісництво**  
(найменування власника лісів, постійного лісокористувача)

Лісництво Розшищенське (Євдокське) урочище —  
квартал № 22 виділ № 39 ділянка № 1 площа 2.7 гектарів

**Таксаційна характеристика насадження**

Склад 10g, вік 46 років, бонітет 1,  
середній діаметр 24 сантиметрів, середня висота 18 метрів,  
повнота 0.86, тип лісу В<sub>2</sub>Д<sub>0</sub>, рельєф рівнинний,  
експозиція —, ґрунт —, підріст —, підлісок —

**Лісопатологічна характеристика насадження**

Вид пошкодження насадження (лісова пожежа, буревій, сніголам, обледеніння, відмирання та всихання дерев, захаращеність, об'їдання шкідниками хвої/листя, наявність гусені, масовий літ метеликів, опадання хвої/листя, відлущення кори на стовбурах та інші ознаки, не характерні для нормального стану дерев)

Ступінь пошкодження, ураження: слабке  
(поодинокі, слабке, середнє, сильне)

Вид розподілу пошкоджених дерев: груповий  
(поодинокий, груповий, куртинний)

Обсяг ушкодженої деревини на 1 гектарі (окомірно) 20 куб. метрів, у тому числі сухостійної 10 куб. метрів.

Ознаки погіршення стану лісових насаджень виявив:

16.01 **Майстер лісу**  
(посада) 2026 року

(підпис)

Ремішук В.Т.  
(ініціали та прізвище)

18.01 **Лісничий**  
(посада) 2026 року

(підпис)

Ксенюк В.О.  
(ініціали та прізвище)

Висновок лісничого, провідного інженера охорони та захисту лісу, помічника начальника надлісництва державного лісогосподарського підприємства, щодо необхідності здійснення лісозахисних чи інших заходів з поліпшення санітарного стану лісів за результатами огляду санітарного стану лісової ділянки:

потребує проведення

ВСР

**Інженер з охорони та захисту лісу**

(посада)

21.01 2026 року

(підпис)

Каліщук А.А.  
(ініціали та прізвище)

**ПОВІДОМЛЕННЯ**  
про появу ознак погіршення санітарного стану лісових насаджень

**Волинська область**

(Автономна Республіка Крим, область)

**філія «Поліський лісовий офіс» Ківерцівське надлісництво**

(найменування власника лісів, постійного лісокористувача)

Лісництво Розшищенське (Сторожівське) урочище —  
квартал № 1 виділ № 16 ділянка № 2 площа 30 гектарів

**Таксаційна характеристика насадження**

Склад 109, вік 62 років, бонітет 1,  
середній діаметр 24 сантиметрів, середня висота 19 метрів,  
повнота 08, тип лісу ВедС, рельєф рівнинний,  
експозиція —, ґрунт —, підріст —, підлісок —

**Лісопатологічна характеристика насадження**

Вид пошкодження насадження (лісова пожежа, буревій, сніголам, обледеніння, відмирання та всихання дерев, захаращеність, об'їдання шкідниками хвої/листя, наявність гусені, масовий літ метеликів, опадання хвої/листя, відлущення кори на стовбурах та інші ознаки, не характерні для нормального стану дерев)

Ступінь пошкодження, ураження: слабке  
(поодинокі, слабке, середнє, сильне)

Вид розподілу пошкоджених дерев: груповий  
(поодинокий, груповий, куртинний)

Обсяг ушкодженої деревини на 1 гектарі (окоірно) 25 куб. метрів, у тому числі сухостійної 20 куб. метрів.

Ознаки погіршення стану лісових насаджень виявив:

**Майстер лісу**

(посада)

16.01 2026 року

[підпис]  
(підпис)

Рішнічук В.Т.  
(ініціали та прізвище)

**Лісничий**

(посада)

16.01 2026 року

[підпис]  
(підпис)

**Ксенюк В.О.**

(ініціали та прізвище)

Висновок лісничого, провідного інженера охорони та захисту лісу, помічника начальника надлісництва державного лісогосподарського підприємства, щодо необхідності здійснення лісозахисних чи інших заходів з поліпшення санітарного стану лісів за результатами огляду санітарного стану лісової ділянки:

потребує проведення ВСП

**Інженер з охорони та захисту лісу**

(посада)

21.01 2026 року

[підпис]  
(підпис)

**Каліщук А.А.**

(ініціали та прізвище)

**ПОВІДОМЛЕННЯ**  
**про появу ознак погіршення санітарного стану лісових насаджень**  
**Волинська область**  
(Автономна Республіка Крим, область)

**філія «Поліський лісовий офіс» Ківерцівське надлісництво**  
(найменування власника лісів, постійного лісокористувача)

Лісництво Розшищенське (стохідське) урочище —  
квартал № 5 виділ № 12 ділянка № 2 площа 8.0 гектарів

**Таксаційна характеристика насадження**

Склад 109, вік 46 років, бонітет 2,  
середній діаметр \_\_\_\_\_ сантиметрів, середня висота \_\_\_\_\_ метрів,  
повнота 0.25, тип лісу ВєDC, рельєф рівнинний,  
експозиція —, ґрунт —, підріст —, підлісок —

**Лісопатологічна характеристика насадження**

Вид пошкодження насадження (лісова пожежа, буревій, сніголам, обледеніння, відмирання та всихання дерев, захаращеність, об'їдання шкідниками хвої/листя, наявність гусени, масовий літ метеликів, опадання хвої/листя, відлущення кори на стовбурах та інші ознаки, не характерні для нормального стану дерев) \_\_\_\_\_

Ступінь пошкодження, ураження: середнє  
(поодинокі, слабке, середнє, сильне)

Вид розподілу пошкоджених дерев: ґрунтовий  
(поодинокий, груповий, куртинний)

Обсяг ушкодженої деревини на 1 гектарі (окомірно) 25 куб. метрів, у тому числі сухостійної 10 куб. метрів.

Ознаки погіршення стану лісових насаджень виявив:

**Майстер лісу**  
(посада)  
18.01 2026 року

[Підпис]  
(підпис)

Рішнчук В.Т.  
(ініціали та прізвище)

**Лісничий**  
(посада)  
18.01 2026 року

[Підпис]  
(підпис)

**Ксенюк В.О.**  
(ініціали та прізвище)

Висновок лісничого, провідного інженера охорони та захисту лісу, помічника начальника надлісництва державного лісогосподарського підприємства, щодо необхідності здійснення лісозахисних чи інших заходів з поліпшення санітарного стану лісів за результатами огляду санітарного стану лісової ділянки:

потребує проведення ВСР

**Інженер з охорони та захисту лісу**  
(посада)  
22.01 2026 року

[Підпис]  
(підпис)

**Каліщук А.А.**  
(ініціали та прізвище)

**ПОВІДОМЛЕННЯ**  
**про появу ознак погіршення санітарного стану лісових насаджень**

**Волинська область**

(Автономна Республіка Крим, область)

**філія «Поліський лісовий офіс» Ківерцівське надлісництво**

(найменування власника лісів, постійного лісокористувача)

Лісництво Ківерцівське урочище -  
квартал № 59 виділ № 5 ділянка № - площа 3,5 гектарів

**Таксаційна характеристика насадження**

Склад 100%, вік 65 років, бонітет 1,  
середній діаметр 28 сантиметрів, середня висота 22 метрів,  
повнота 0,75, тип лісу В+ДС, рельєф рівнинний,  
експозиція -, ґрунт -, підріст -, підлісок -

**Лісопатологічна характеристика насадження**

Вид пошкодження насадження (лісова пожежа, буревій, сніголам, обледеніння, відмирання та всихання дерев, захаращеність, об'їдання шкідниками хвої/листя, наявність гусені, масовий літ метеликів, опадання хвої/листя, відлущення кори на стовбурах та інші ознаки, не характерні для нормального стану дерев)

Ступінь пошкодження, ураження: слабке  
(поодинокі, слабке, середнє, сильне)

Вид розподілу пошкоджених дерев: аромовий  
(поодинокій, груповий, куртинний)

Обсяг ушкодженої деревини на 1 гектарі (окомірно) 25 куб. метрів, у тому числі сухостійної 10 куб. метрів.

Ознаки погіршення стану лісових насаджень виявив:

**Майстер лісу**

(посада)

16.01 2026 року

**Лісничий**

(посада)

16.01 2026 року

(підпис)

(підпис)

(ініціали та прізвище)

**Ксенюк В.О.**

(ініціали та прізвище)

Висновок лісничого, провідного інженера охорони та захисту лісу, помічника начальника надлісництва державного лісогосподарського підприємства, щодо необхідності здійснення лісозахисних чи інших заходів з поліпшення санітарного стану лісів за результатами огляду санітарного стану лісової ділянки:

потребує проведення ВСР

**Інженер з охорони та захисту лісу**

(посада)

21.01 2026 року

(підпис)

**Каліщук А.А.**

(ініціали та прізвище)

**ПОВІДОМЛЕННЯ**  
**про появу ознак погіршення санітарного стану лісових насаджень**  
**Волинська область**  
(Автономна Республіка Крим, область)

**філія «Поліський лісовий офіс» Ківерцівське надлісництво**  
(найменування власника лісів, постійного лісочористувача)

Лісництво Поліський лісовий офіс урочище -  
квартал № 59 виділ № 3 ділянка № - площа 20 гектарів

**Таксаційна характеристика насаджень**

Склад 10 кл., вік 15 років, бонітет 1,  
середній діаметр 30 сантиметрів, середня висота 23 метрів,  
повнота 04, тип лісу ВБС, рельєф рівнинний,  
експозиція -, ґрунт -, підріст -, підлісок -

**Лісопатологічна характеристика насаджень**

Вид пошкодження насаджень (лісова пожежа, буревій, сніголам, обледеніння, відмирання та всихання дерев, захаращеність, об'їдання шкідниками хвої/листя, наявність гусени, масовий літ метеликів, опадання хвої/листя, відлущення кори на стовбурах та інші ознаки, не характерні для нормального стану дерев)

Ступінь пошкодження, ураження: слабке  
(поодинокі, слабке, середнє, сильне)

Вид розподілу пошкоджених дерев: груповий  
(поодинокі, груповий, куртинний)

Обсяг ушкодженої деревини на 1 гектарі (окомерно) 25 куб. метрів, у тому числі сухостійної 10 куб. метрів.

Ознаки погіршення стану лісових насаджень виявив:

**Майстер лісу**  
(посада) 16.01 2026 року

af  
(підпис)

Воробей О.О  
(ініціали та прізвище)

**Лісничий**  
(посада) 16.01 2026 року

[підпис]  
(підпис)

**Ксенюк В.О.**  
(ініціали та прізвище)

Висновок лісничого, провідного інженера охорони та захисту лісу, помічника начальника надлісництва державного лісгосподарського підприємства, щодо необхідності здійснення лісозахисних чи інших заходів з поліпшення санітарного стану лісів за результатами огляду санітарного стану лісової ділянки:  
потребує проведення ВСП

**Інженер з охорони та захисту лісу**  
(посада) 21.01 2026 року

[підпис]  
(підпис)

**Каліщук А.А.**  
(ініціали та прізвище)

**ПОВІДОМЛЕННЯ**  
**про появу ознак погіршення санітарного стану лісових насаджень**  
**Волинська область**  
(Автономна Республіка Крим, область)

**філія «Поліський лісовий офіс» Ківерцівське надлісництво**  
(найменування власника лісів, постійного лісокористувача)

Лісництво Ківерцівське урочище —  
квартал № 56 виділ № 8 ділянка № — площа 9 гектарів

**Таксаційна характеристика насадження**  
Склад 20.10.15, вік 65 років, бонітет 1,  
середній діаметр 0.28 сантиметрів, середня висота 21 метрів,  
повнота 0.4, тип лісу Вале, рельєф рівнинний,  
експозиція —, ґрунт —, підріст —, підлісок —

**Лісопатологічна характеристика насадження**

Вид пошкодження насадження (лісова пожежа, буревій, сніголам, обледеніння, відмирання та всихання дерев, захаращеність, об'їдання шкідниками хвої/листя, наявність гусени, масовий літ метеликів, опадання хвої/листя, відлущення кори на стовбурах та інші ознаки, не характерні для нормального стану дерев)

Ступінь пошкодження, ураження: слабке  
(поодинокі, слабе, середнє, сильне)

Вид розподілу пошкоджених дерев: груповий  
(поодинокий, груповий, куртинний)

Обсяг ушкодженої деревини на 1 гектарі (окомірно) 25 куб. метрів, у тому числі сухостійної 2 куб. метрів.

Ознаки погіршення стану лісових насаджень виявив:

**Майстер лісу**  
(посада) 16.01 2026 року

[підпис]  
(підпис)

Фарабей О.О  
(ініціали та прізвище)

**Лісничий**  
(посада) 16.01 2026 року

[підпис]  
(підпис)

**Ксенюк В.О.**  
(ініціали та прізвище)

Висновок лісничого, провідного інженера охорони та захисту лісу, помічника начальника надлісництва державного лісогосподарського підприємства, щодо необхідності здійснення лісозахисних чи інших заходів з поліпшення санітарного стану лісів за результатами огляду санітарного стану лісової ділянки:  
потребує проведення ВСП

**Інженер з охорони та захисту лісу**  
(посада) 21.01 2026 року

[підпис]  
(підпис)

**Каліщук А.А**  
(ініціали та прізвище)

**ПОВІДОМЛЕННЯ**  
**про появу ознак погіршення санітарного стану лісових насаджень**  
**Волинська область**  
(Автономна Республіка Крим, область)  
**філія «Поліський лісовий офіс» Ківерцівське надлісництво**  
(найменування власника лісів, постійного лісокористувача)

Лісництво Рожницьке урочище —  
квартал № 53 виділ № 5 ділянка № — площа 5,2 гектарів

**Таксаційна характеристика насадження**  
Склад 9 оз 1 Д + 2 ш РДС, вік 80 років, бонітет 1,  
середній діаметр 30 сантиметрів, середня висота 27 метрів,  
повнота 0,7, тип лісу С3, рельєф рівнинний,  
експозиція —, ґрунт —, підріст —, підлісок —

**Лісопатологічна характеристика насадження**  
Вид пошкодження насадження (лісова пожежа, буревій, сніголам, обледеніння, відмирання та всихання дерев, захаращеність, об'їдання шкідниками хвої/листя, наявність гусені, масовий літ метеликів, опадання хвої/листя, відлущення кори на стовбурах та інші ознаки, не характерні для нормального стану дерев)

Ступінь пошкодження, ураження: смабже  
(поодинокі, слабкі, середні, сильні)

Вид розподілу пошкоджених дерев: груповий  
(поодинокий, груповий, куртинний)

Обсяг ушкодженої деревини на 1 гектарі (окомерно) 25 куб. метрів, у тому числі сухостійної 5 куб. метрів.

Ознаки погіршення стану лісових насаджень виявив:

16.01 01 2026 року  
**Майстер лісу**  
(посада)

[Підпис]  
(підпис)

М.І.Т. Кисельук  
(ініціали та прізвище)

16.01 2026 року  
**Лісничий**  
(посада)

[Підпис]  
(підпис)

**Ксенюк В.О.**  
(ініціали та прізвище)

Висновок лісничого, провідного інженера охорони та захисту лісу, помічника начальника надлісництва державного лісогосподарського підприємства, щодо необхідності здійснення лісозахисних чи інших заходів з поліпшення санітарного стану лісів за результатами огляду санітарного стану лісової ділянки:  
потребує проведення ВСР

21.01 2026 року  
**Інженер з охорони та захисту лісу**  
(посада)

[Підпис]  
(підпис)

**Каліщук А.А.**  
(ініціали та прізвище)

**ПОВІДОМЛЕННЯ**  
**про появу ознак погіршення санітарного стану лісових насаджень**  
**Волинська область**  
(Автономна Республіка Крим, область)  
**філія «Поліський лісовий офіс» Ківерцівське надлісництво**  
(найменування власника лісів, постійного лісокористувача)

Лісництво Рожешівське урочище -  
квартал № 11 виділ № С ділянка № 2 площа 4,0 гектарів

**Таксаційна характеристика насадження**  
Склад РСЗ РДЗ, вік 55 років, бонітет 1,  
середній діаметр 22 сантиметрів, середня висота 15 метрів,  
повнота 0,75, тип лісу В<sub>2</sub> ДС, рельєф рівнинний,  
експозиція -, ґрунт -, підріст -, підлісок -

**Лісопатологічна характеристика насадження**  
Вид пошкодження насадження (лісова пожежа, буревій, сніголам, обледеніння, відмирання та всихання дерев, захаращеність, об'їдання шкідниками хвої/листя, наявність гусени, масовий літ метеликів, опадання хвої/листя, відлущення кори на стовбурах та інші ознаки, не характерні для нормального стану дерев)

Ступінь пошкодження, ураження: єрабке  
(поодинокі, слабке, середнє, сильне)

Вид розподілу пошкоджених дерев: груповий  
(поодинокий, груповий, куртинний)

Обсяг ушкодженої деревини на 1 гектарі (окомірно) 25 куб. метрів, у тому числі сухостійної 15 куб. метрів.

Ознаки погіршення стану лісових насаджень виявив:

Майстер лісу  
(посада)  
16.01. 2026 року

[підпис]  
(підпис)

Ткачук Е.М.  
(ініціали та прізвище)

Лісничий  
(посада)  
16.01. 2026 року

[підпис]  
(підпис)

Ксенюк В.О.  
(ініціали та прізвище)

Висновок лісничого, провідного інженера охорони та захисту лісу, помічника начальника надлісництва державного лісогосподарського підприємства, щодо необхідності здійснення лісозахисних чи інших заходів з поліпшення санітарного стану лісів за результатами огляду санітарного стану лісової ділянки:

потребує проведення  
ВЕР

Інженер з охорони та захисту лісу  
(посада)  
21.01. 2026 року

[підпис]  
(підпис)

Каліщук А.А.  
(ініціали та прізвище)

**ПОВІДОМЛЕННЯ**  
**про появу ознак погіршення санітарного стану лісових насаджень**  
**Волинська область**  
(Автономна Республіка Крим, область)

**філія «Поліський лісовий офіс» Ківерцівське надлісництво**  
(найменування власника лісів, постійного лісокористувача)

Лісництво Рожницьке урочище -  
квартал № 18 виділ № 3 ділянка № - площа 0,8 гектарів

**Таксаційна характеристика насадження**

Склад БСЗ 2 БП 2 ВЛк, вік 26 років, бонітет ІА,  
середній діаметр 13 сантиметрів, середня висота 13 метрів,  
повнота 0,7, тип лісу БЗ ДС, рельєф рівнинний,  
експозиція -, ґрунт -, підріст -, підлісок -

**Лісопатологічна характеристика насадження**

Вид пошкодження насадження (лісова пожежа, буревій, сніголам, обледеніння, відмирання та всихання дерев, захаращеність, об'їдання шкідниками хвої/листя, наявність гусені, масовий літ метеликів, опадання хвої/листя, відлущення кори на стовбурах та інші ознаки, не характерні для нормального стану дерев)

Ступінь пошкодження, ураження: слабке  
(поодинокі, слабке, середнє, сильне)

Вид розподілу пошкоджених дерев: Груповий  
(поодинокий, груповий, куртинний)

Обсяг ушкодженої деревини на 1 гектарі (окомірно) 35 куб. метрів, у тому числі сухостійної 15 куб. метрів.

Ознаки погіршення стану лісових насаджень виявив:

**Майстер лісу**  
(посада)  
16.01. 2026 року

Вен  
(підпис)

Таврюк С.І.  
(ініціали та прізвище)

**Лісничий**  
(посада)  
16.01. 2026 року

[підпис]  
(підпис)

Ксенюк В.О.  
(ініціали та прізвище)

Висновок лісничого, провідного інженера охорони та захисту лісу, помічника начальника надлісництва державного лісогосподарського підприємства, щодо необхідності здійснення лісозахисних чи інших заходів з поліпшення санітарного стану лісів за результатами огляду санітарного стану лісової ділянки:

потребує проведення

ВСР

**Інженер з охорони та захисту лісу**  
(посада)

22.01. 2026 року

[підпис]  
(підпис)

Калішук А.А.  
(ініціали та прізвище)

**ПОВІДОМЛЕННЯ**  
**про появу ознак погіршення санітарного стану лісових насаджень**  
**Волинська область**  
(Автономна Республіка Крим, область)

**філія «Поліський лісовий офіс» Ківерцівське надлісництво**  
(найменування власника лісів, постійного лісокористувача)

Лісництво Дожешівське урочище -  
квартал № 15 виділ № 2 ділянка № - площа 3,6 гектарів

**Таксаційна характеристика насадження**

Склад 10С3, вік 60 років, бонітет ІА,  
середній діаметр 28 сантиметрів, середня висота 23 метрів,  
повнота 0,75, тип лісу В<sub>2</sub>ДС, рельєф рівнинний,  
експозиція -, ґрунт -, підріст -, підлісок -

**Лісопатологічна характеристика насадження**

Вид пошкодження насадження (лісова пожежа, буревій, сніголам, обледеніння, відмирання та всихання дерев, захаращеність, об'їдання шкідниками хвої/листя, наявність гусені, масовий літ метеликів, опадання хвої/листя, відлущення кори на стовбурах та інші ознаки, не характерні для нормального стану дерев)

Ступінь пошкодження, ураження: слабке  
(поодинокі, слабке, середнє, сильне)

Вид розподілу пошкоджених дерев: груповий  
(поодинокий, груповий, куртинний)

Обсяг ушкодженої деревини на 1 гектарі (окомерно) 25 куб. метрів, у тому числі сухостійної 16 куб. метрів.

Ознаки погіршення стану лісових насаджень виявив:

**Майстер лісу**  
(посада)  
16.01. 2026 року

[Підпис]  
(підпис)

Павлюк С.М.  
(ініціали та прізвище)

**Лісничий**  
(посада)  
16.01. 2026 року

[Підпис]  
(підпис)

Ксенюк В.О.  
(ініціали та прізвище)

Висновок лісничого, провідного інженера охорони та захисту лісу, помічника начальника надлісництва державного лісогосподарського підприємства, щодо необхідності здійснення лісозахисних чи інших заходів з поліпшення санітарного стану лісів за результатами огляду санітарного стану лісової ділянки:

потребує проведення

ВСП

**Інженер з охорони та захисту лісу**  
(посада)  
21.01. 2026 року

[Підпис]  
(підпис)

Каліщук А.А.  
(ініціали та прізвище)

**ПОВІДОМЛЕННЯ**  
**про появу ознак погіршення санітарного стану лісових насаджень**  
**Волинська область**  
(Автономна Республіка Крим, область)

**філія «Поліський лісовий офіс» Ківерцівське надлісництво**  
(найменування власника лісів, постійного лісокористувача)

Лісництво Іржавецьке урочище -  
квартал № 11 виділ № 2 ділянка № 2 площа 2,8 гектарів

**Таксаційна характеристика насадження**  
Склад 803203, вік 48 років, бонітет 1,  
середній діаметр 24 сантиметрів, середня висота 18 метрів,  
повнота 0,75, тип лісу с3 Д0, рельєф рівнинний,  
експозиція -, ґрунт -, підріст -, підлісок -

**Лісопатологічна характеристика насадження**

Вид пошкодження насадження (лісова пожежа, буревій, сніголам, обледеніння, відмирання та всихання дерев, захаращеність, об'їдання шкідниками хвої/листя, наявність гусені, масовий літ метеликів, опадання хвої/листя, відлущення кори на стовбурах та інші ознаки, не характерні для нормального стану дерев)

Ступінь пошкодження, ураження: слабке  
(поодинокі, слабке, середнє, сильне)

Вид розподілу пошкоджених дерев: Груповий  
(поодинокий, груповий, куртинний)

Обсяг ушкодженої деревини на 1 гектарі (окомірно) 30 куб. метрів, у тому числі сухостійної 15 куб. метрів.

Ознаки погіршення стану лісових насаджень виявив:

**Майстер лісу**  
(посада)  
16.01. 2026 року

[підпис]  
(підпис)

Гравлюк е.п.  
(ініціали та прізвище)

**Лісничий**  
(посада)  
16.01. 2026 року

[підпис]  
(підпис)

**Ксенюк В.О.**  
(ініціали та прізвище)

Висновок лісничого, провідного інженера охорони та захисту лісу, помічника начальника надлісництва державного лісогосподарського підприємства, щодо необхідності здійснення лісозахисних чи інших заходів з поліпшення санітарного стану лісів за результатами огляду санітарного стану лісової ділянки:

потребує проведення

ВСР

**Інженер з охорони та захисту лісу**  
(посада)

21.01. 2026 року

[підпис]  
(підпис)

**Калішук А.А.**  
(ініціали та прізвище)

**ПОВІДОМЛЕННЯ**  
**про появу ознак погіршення санітарного стану лісових насаджень**  
**Волинська область**  
(Автономна Республіка Крим, область)

**філія «Поліський лісовий офіс» Ківерцівське надлісництво**  
(найменування власника лісів, постійного лісокористувача)

Лісництво Розішненське урочище -  
квартал № 4 виділ № 32 ділянка № - площа 1 гектарів

**Таксаційна характеристика насадження**

Склад 7С32Б1В1Ч1ОС, вік 50 років, бонітет 2,  
середній діаметр 10 сантиметрів, середня висота 17 метрів,  
повнота 0,8, тип лісу В3ДС, рельєф рівнинний,  
експозиція -, ґрунт -, підріст -, підлісок -

**Лісопатологічна характеристика насадження**

Вид пошкодження насадження (лісова пожежа, буревій, сніголам, обледеніння, відмирання та всихання дерев, захаращеність, об'їдання шкідниками хвої/листя, наявність гусені, масовий літ метеликів, опадання хвої/листя, відлущення кори на стовбурах та інші ознаки, не характерні для нормального стану дерев)

Ступінь пошкодження, ураження: слабке  
(поодинокі, слабке, середнє, сильне)

Вид розподілу пошкоджених дерев: груповий  
(поодинокі, груповий, куртинний)

Обсяг ушкодженої деревини на 1 гектарі (окомірно) 25 куб. метрів, у тому числі сухостійної 20 куб. метрів.

Ознаки погіршення стану лісових насаджень виявив:

16.01 (посада) 2026 року  
**Майстер лісу**

[підпис]  
(підпис)

Арешук М.Б.  
(ініціали та прізвище)

16.01 (посада) 2026 року  
**Лісничий**

[підпис]  
(підпис)

**Ксенюк В.О.**  
(ініціали та прізвище)

Висновок лісничого, провідного інженера охорони та захисту лісу, помічника начальника надлісництва державного лісогосподарського підприємства, щодо необхідності здійснення лісозахисних чи інших заходів з поліпшення санітарного стану лісів за результатами огляду санітарного стану лісової ділянки:

потребує проведення В С Р

22 01 (посада) 2026 року  
**Інженер з охорони та захисту лісу**

[підпис]  
(підпис)

**Калішук А.А.**  
(ініціали та прізвище)

**ПОВІДОМЛЕННЯ**  
**про появу ознак погіршення санітарного стану лісових насаджень**  
**Волинська область**  
(Автономна Республіка Крим, область)

**філія «Поліський лісовий офіс» Ківерцівське надлісництво**  
(найменування власника лісів, постійного лісокористувача)

Лісництво Розшищенське урочище -  
квартал № 4 виділ № 24 ділянка № - площа 4,0 гектарів

**Таксаційна характеристика насадження**

Склад БСЗЗБП1В1Ч, вік 51 років, бонітет 1,  
середній діаметр 24 сантиметрів, середня висота 18 метрів,  
повнота 0,7, тип лісу ВзДС, рельєф рівнинний,  
експозиція -, ґрунт -, підріст -, підлісок -

**Лісопатологічна характеристика насадження**

Вид пошкодження насадження (лісова пожежа, буревій, сніголам, обледеніння, відмирання та всихання дерев, захаращеність, об'їдання шкідниками хвої/листя, наявність гусені, масовий літ метеликів, опадання хвої/листя, відлущення кори на стовбурах та інші ознаки, не характерні для нормального стану дерев)

Ступінь пошкодження, ураження: слабке  
(поодинокі, слабке, середнє, сильне)

Вид розподілу пошкоджених дерев: груповий  
(поодинокий, груповий, куртинний)

Обсяг ушкодженої деревини на 1 гектарі (окомірно) 25 куб. метрів, у тому числі сухостійної 12 куб. метрів.

Ознаки погіршення стану лісових насаджень виявив:

**Майстер лісу**  
(посада)  
16.01 2026 року

[Підпис]  
(підпис)

Вришук М.В  
(ініціали та прізвище)

**Лісничий**  
(посада)  
16.01 2026 року

[Підпис]  
(підпис)

**Ксенюк В.О.**  
(ініціали та прізвище)

Висновок лісничого, провідного інженера охорони та захисту лісу, помічника начальника надлісництва державного лісогосподарського підприємства, щодо необхідності здійснення лісозахисних чи інших заходів з поліпшення санітарного стану лісів за результатами огляду санітарного стану лісової ділянки:  
потребує проведення ВСП

**Інженер з охорони та захисту лісу**  
(посада)  
21.01 2026 року

[Підпис]  
(підпис)

**Каліщук А.А**  
(ініціали та прізвище)

**ПОВІДОМЛЕННЯ**  
**про появу ознак погіршення санітарного стану лісових насаджень**  
**Волинська область**  
(Автономна Республіка Крим, область)  
**філія «Поліський лісовий офіс» Ківерцівське надлісництво**  
(найменування власника лісів, постійного лісокористувача)

Лісництво Розкелішанське урочище -  
квартал № 4 виділ № 22 ділянка № 4 площа 3,0 гектарів

**Таксаційна характеристика насадження**

Склад 10 СЗ, вік 51 років, бонітет 1,  
середній діаметр 24 сантиметрів, середня висота 20 метрів,  
повнота 0,7, тип лісу В, ДС, рельєф рівнинний,  
експозиція \_\_\_\_\_, ґрунт \_\_\_\_\_, підріст \_\_\_\_\_, підлісок \_\_\_\_\_

**Лісопатологічна характеристика насадження**

Вид пошкодження насадження (лісова пожежа, буревій, сніголам, обледеніння, відмирання та всихання дерев, захаращеність, об'їдання шкідниками хвої/листя, наявність гусені, масовий літ метеликів, опадання хвої/листя, відлущення кори на стовбурах та інші ознаки, не характерні для нормального стану дерев) \_\_\_\_\_

Ступінь пошкодження, ураження: \_\_\_\_\_

слабке  
(поодинокі, слабе, середнє, сильне)

Вид розподілу пошкоджених дерев: \_\_\_\_\_

груповий  
(поодинокий, груповий, куртинний)

Обсяг ушкодженої деревини на 1 гектарі (окомірно) 25 куб. метрів, у тому числі сухостійної 10 куб. метрів.

Ознаки погіршення стану лісових насаджень виявив:

**Майстер лісу**

16.08 (посада) \_\_\_\_\_ 2026 року

(підпис)

Височак М.В.  
(ініціали та прізвище)

**Лісничий**

16.08 (посада) \_\_\_\_\_ 2026 року

(підпис)

Ксенюк В.О.  
(ініціали та прізвище)

Висновок лісничого, провідного інженера охорони та захисту лісу, помічника начальника надлісництва державного лісогосподарського підприємства, щодо необхідності здійснення лісозахисних чи інших заходів з поліпшення санітарного стану лісів за результатами огляду санітарного стану лісової ділянки:

потребує проведення ВСП

**Інженер з охорони та захисту лісу**

22.08 (посада) \_\_\_\_\_ 2026 року

(підпис)

Каліщук А.А.  
(ініціали та прізвище)

**ПОВІДОМЛЕННЯ**  
**про появу ознак погіршення санітарного стану лісових насаджень**  
**Волинська область**  
(Автономна Республіка Крим, область)  
**філія «Поліський лісовий офіс» Ківерцівське надлісництво**  
(найменування власника лісів, постійного лісокористувача)

Лісництво Розшищенське урочище -  
квартал № 2 виділ № 10 ділянка № - площа 4,4 гектарів

**Таксаційна характеристика насадження**

Склад 892Вш, вік 49 років, бонітет 2,  
середній діаметр 20 сантиметрів, середня висота 16 метрів,  
повнота 0,7, тип лісу С2 ГДС, рельєф рівнинний,  
експозиція -, ґрунт -, підріст -, підлісок -

**Лісопатологічна характеристика насадження**

Вид пошкодження насадження (лісова пожежа, буревій, сніголам, обледеніння, відмирання та всихання дерев, захаращеність, об'їдання шкідниками хвої/листя, наявність гусени, масовий літ метеликів, опадання хвої/листя, відлущення кори на стовбурах та інші ознаки, не характерні для нормального стану дерев)

Ступінь пошкодження, ураження: слабке  
(поодинокі, слабе, середнє, сильне)

Вид розподілу пошкоджених дерев: груповий  
(поодинокий, груповий, куртинний)

Обсяг ушкодженої деревини на 1 гектарі (окомірною) 25 куб. метрів, у тому числі сухостійної 15 куб. метрів.

Ознаки погіршення стану лісових насаджень виявив:

**Майстер лісу**  
(посада)  
16.01 2026 року

[підпис]  
(підпис)

Арсенюк М.В.  
(ініціали та прізвище)

**Лісничий**  
(посада)  
16.01 2026 року

[підпис]  
(підпис)

**Ксенюк В.О.**  
(ініціали та прізвище)

Висновок лісничого, провідного інженера охорони та захисту лісу, помічника начальника надлісництва державного лісогосподарського підприємства, щодо необхідності здійснення лісозахисних чи інших заходів з поліпшення санітарного стану лісів за результатами огляду санітарного стану лісової ділянки:

потребує проведення ВСР

**Інженер з охорони та захисту лісу**  
(посада)  
21.01 2026 року

[підпис]  
(підпис)

**Калішук А.А.**  
(ініціали та прізвище)

**ПОВІДОМЛЕННЯ**  
про появу ознак погіршення санітарного стану лісових насаджень

**Волинська область**

(Автономна Республіка Крим, область)

**філія «Поліський лісовий офіс» Ківерцівське надлісництво**

(найменування власника лісів, постійного лісокористувача)

Лісництво Мощаницьке урочище \_\_\_\_\_  
квартал № 52 виділ № 1 ділянка № 18 площа 11,0 гектарів

**Таксаційна характеристика насадження**

Склад 10 Сз, вік 70 років, бонітет 1А,  
середній діаметр 30 сантиметрів, середня висота 28 метрів,  
повнота 0,7, тип лісу С2ГДВ, рельєф рівнинний,  
експозиція \_\_\_\_\_, ґрунт \_\_\_\_\_, підріст \_\_\_\_\_, підлісок \_\_\_\_\_

**Лісопатологічна характеристика насадження**

Вид пошкодження насадження (лісова пожежа, буревій, сніголам, обледеніння, відмирання та всихання дерев, захаращеність, об'їдання шкідниками хвої/листя, наявність гусені, масовий літ метеликів, опадання хвої/листя, відлущення кори на стовбурах та інші ознаки, не характерні для нормального стану дерев) \_\_\_\_\_

Ступінь пошкодження, ураження: поодиноке  
(поодиноке, слабе, середнє, сильне)

Вид розподілу пошкоджених дерев: поодиноке  
(поодинокий, груповий, куртинний)

Обсяг ушкодженої деревини на 1 гектарі (окомірно) 20 куб. метрів, у тому числі сухостійної 20 куб. метрів.

Ознаки погіршення стану лісових насаджень виявив:

**Майстер лісу**

(посада)

16.01 2026 року

**Лісничий**

(посада)

16.01 2026 року

(підпис)

П. С. Мельник І. В.

(ініціали та прізвище)

(підпис)

Колісник З. В.

(ініціали та прізвище)

Висновок лісничого, провідного інженера охорони та захисту лісу, помічника начальника надлісництва державного лісогосподарського підприємства, щодо необхідності здійснення лісозахисних чи інших заходів з поліпшення санітарного стану лісів за результатами огляду санітарного стану лісової ділянки:

потребує проведення ВСП

**Інженер з охорони та**

**захисту лісу**

(посада)

21.01 2026 року

(підпис)

**Каліщук А.А.**

(ініціали та прізвище)

**ПОВІДОМЛЕННЯ**  
**про появу ознак погіршення санітарного стану лісових насаджень**  
**Волинська область**  
(Автономна Республіка Крим, область)  
**філія «Поліський лісовий офіс» Ківерцівське надлісництво**  
(найменування власника лісів, постійного лісокористувача)

Лісництво Волинська область урочище -  
квартал № 16 виділ № 1 ділянка № 7 площа 15 гектарів

**Таксаційна характеристика насадження**

Склад 10С2, вік 65 років, бонітет I,  
середній діаметр 28 сантиметрів, середня висота 24 метрів,  
повнота 0,85, тип лісу 4312С, рельєф рівнинний,  
експозиція \_\_\_\_\_, ґрунт \_\_\_\_\_, підріст \_\_\_\_\_, підлісок \_\_\_\_\_

**Лісопатологічна характеристика насадження**

Вид пошкодження насадження (лісова пожежа, буревій, сніголам, обледеніння, відмирання та всихання дерев, захаращеність, об'їдання шкідниками хвої/листя, наявність гусені, масовий літ метеликів, опадання хвої/листя, відлущення кори на стовбурах та інші ознаки, не характерні для нормального стану дерев) \_\_\_\_\_

Ступінь пошкодження, ураження: поодинокі  
(поодинокі, слабке, середнє, сильне)

Вид розподілу пошкоджених дерев: поодинокі  
(поодинокий, груповий, куртинний)

Обсяг ушкодженої деревини на 1 гектарі (окомерно) 15 куб. метрів, у тому числі сухостійної 15 куб. метрів.

Ознаки погіршення стану лісових насаджень виявив:

16.01 **Майстер лісу**  
(посада) \_\_\_\_\_ 2026 року

\_\_\_\_\_ (підпис)

\_\_\_\_\_ (ініціали та прізвище)

16.01 **Лісничий**  
(посада) \_\_\_\_\_ 2026 року

\_\_\_\_\_ (підпис)

\_\_\_\_\_ (ініціали та прізвище)

Висновок лісничого, провідного інженера охорони та захисту лісу, помічника начальника надлісництва державного лісогосподарського підприємства, щодо необхідності здійснення лісозахисних чи інших заходів з поліпшення санітарного стану лісів за результатами огляду санітарного стану лісової ділянки:

потребує проведення ВСР

21.01 **Інженер з охорони та захисту лісу**  
(посада) \_\_\_\_\_ 2026 року

\_\_\_\_\_ (підпис)

**Калішук А.А**  
(ініціали та прізвище)

**ПОВІДОМЛЕННЯ**  
**про появу ознак погіршення санітарного стану лісових насаджень**  
**Волинська область**  
(Автономна Республіка Крим, область)  
**філія «Поліський лісовий офіс» Ківерцівське надлісництво**  
(найменування власника лісів, постійного лісокористувача)

Лісництво Поліський урочище \_\_\_\_\_  
квартал № 44 виділ № 54 ділянка № \_\_\_\_\_ площа 6.6 гектарів

**Таксаційна характеристика насадження**

Склад 10С3, вік 40 років, бонітет 1А,  
середній діаметр 30 сантиметрів, середня висота 26 метрів,  
повнота 0,40, тип лісу 6218С, рельєф рівнинний,  
експозиція \_\_\_\_\_, ґрунт \_\_\_\_\_, підріст \_\_\_\_\_, підлісок \_\_\_\_\_

**Лісопатологічна характеристика насадження**

Вид пошкодження насадження (лісова пожежа, буревій, сніголам, обледеніння, відмирання та всихання дерев, захаращеність, об'їдання шкідниками хвої/листя, наявність гусені, масовий літ метеликів, опадання хвої/листя, відлущення кори на стовбурах та інші ознаки, не характерні для нормального стану дерев) \_\_\_\_\_

Ступінь пошкодження, ураження: поодинокі  
(поодинокі, слабке, середнє, сильне)

Вид розподілу пошкоджених дерев: поодинокі  
(поодинокий, груповий, куртинний)

Обсяг ушкодженої деревини на 1 гектарі (окомірно) 15 куб. метрів, у тому числі сухостійної 15 куб. метрів.

Ознаки погіршення стану лісових насаджень виявив:

16.01 \_\_\_\_\_ 2026 року  
**Майстер лісу**  
(посада)

\_\_\_\_\_  
(підпис)

Шевчук О.В.  
(ініціали та прізвище)

16.01 \_\_\_\_\_ 2026 року  
**Лісничий**  
(посада)

\_\_\_\_\_  
(підпис)

Коваленко З.Б.  
(ініціали та прізвище)

Висновок лісничого, провідного інженера охорони та захисту лісу, помічника начальника надлісництва державного лісогосподарського підприємства, щодо необхідності здійснення лісозахисних чи інших заходів з поліпшення санітарного стану лісів за результатами огляду санітарного стану лісової ділянки:

потребує проведення ВСП

21.01 \_\_\_\_\_ 2026 року  
**Інженер з охорони та захисту лісу**  
(посада)

\_\_\_\_\_  
(підпис)

Каліщук А.А.  
(ініціали та прізвище)

**ПОВІДОМЛЕННЯ**  
**про появу ознак погіршення санітарного стану лісових насаджень**  
**Волинська область**  
(Автономна Республіка Крим, область)  
**філія «Поліський лісовий офіс» Ківерцівське надлісництво**  
(найменування власника лісів, постійного лісокористувача)

Лісництво Ківерцівське урочище \_\_\_\_\_  
квартал № 44 виділ № 56 ділянка № \_\_\_\_\_ площа 7,7 гектарів

**Таксаційна характеристика насадження**

Склад 1003, вік 70 років, бонітет 1А,  
середній діаметр 30 сантиметрів, середня висота 30 метрів,  
повнота 0,40, тип лісу С2191, рельєф рівнинний,  
експозиція \_\_\_\_\_, ґрунт \_\_\_\_\_, підріст \_\_\_\_\_, підлісок \_\_\_\_\_

**Лісопатологічна характеристика насадження**

Вид пошкодження насадження (лісова пожежа, буревій, сніголам, обледеніння, відмирання та всихання дерев, захаращеність, об'їдання шкідниками хвої/листя, наявність гусені, масовий літ метеликів, опадання хвої/листя, відлущення кори на стовбурах та інші ознаки, не характерні для нормального стану дерев) \_\_\_\_\_

Ступінь пошкодження, ураження: поодинокі  
(поодинокі, слабкі, середні, сильні)

Вид розподілу пошкоджених дерев: поодинокі  
(поодинокий, груповий, куртинний)

Обсяг ушкодженої деревини на 1 гектарі (околірно) \_\_\_\_\_ куб. метрів, у тому числі сухостійної 10 куб. метрів.

Ознаки погіршення стану лісових насаджень виявив:

**Майстер лісу**  
(посада)  
16.01 \_\_\_\_\_ 2026 року

\_\_\_\_\_  
(підпис)

Шелух О.В.  
(ініціали та прізвище)

**Лісничий**  
(посада)  
16.01 \_\_\_\_\_ 2026 року

\_\_\_\_\_  
(підпис)

Колосак З.Б.  
(ініціали та прізвище)

Висновок лісничого, провідного інженера охорони та захисту лісу, помічника начальника надлісництва державного лісогосподарського підприємства, щодо необхідності здійснення лісозахисних чи інших заходів з поліпшення санітарного стану лісів за результатами огляду санітарного стану лісової ділянки:

потребує проведення ВСП

**Інженер з охорони та захисту лісу**  
(посада)  
16.01 \_\_\_\_\_ 2026 року

\_\_\_\_\_  
(підпис)

**Калішук А.А.**  
(ініціали та прізвище)

**ПОВІДОМЛЕННЯ**  
**про появу ознак погіршення санітарного стану лісових насаджень**  
**Волинська область**  
(Автономна Республіка Крим, область)  
**філія «Поліський лісовий офіс» Ківерцівське надлісництво**  
(найменування власника лісів, постійного лісокористувача)

Лісництво Чортківське урочище \_\_\_\_\_  
квартал № 45 виділ № 32 ділянка № \_\_\_\_\_ площа 10,5 гектарів

**Таксаційна характеристика насадження**

Склад 100, вік 80 років, бонітет I,  
середній діаметр 30 сантиметрів, середня висота 27 метрів,  
повнота 0,2, тип лісу С212с, рельєф рівнинний,  
експозиція \_\_\_\_\_, ґрунт \_\_\_\_\_, підріст \_\_\_\_\_, підлісок \_\_\_\_\_

**Лісопатологічна характеристика насадження**

Вид пошкодження насадження (лісова пожежа, буревій, сніголам, обледеніння, відмирання та всихання дерев, захаращеність, об'їдання шкідниками хвої/листя, наявність гусені, масовий літ метеликів, опадання хвої/листя, відлущення кори на стовбурах та інші ознаки, не характерні для нормального стану дерев) \_\_\_\_\_

Ступінь пошкодження, ураження: поодинокі  
(поодинокі, слабка, середня, сильна)

Вид розподілу пошкоджених дерев: розривчасті  
(поодинокий, груповий, курчавий)

Обсяг ушкодженої деревини на 1 гектарі (окомірно) 20 куб. метрів, у тому числі сухостійної 20 куб. метрів.

Ознаки погіршення стану лісових насаджень виявив:

**Майстер лісу**  
(посада)  
16.01 2026 року

**Лісничий**  
(посада)  
16.01 2026 року

\_\_\_\_\_  
(підпис)

\_\_\_\_\_  
(підпис)

Мельник О.В.  
(ініціали та прізвище)

Колісник З.Б.  
(ініціали та прізвище)

Висновок лісничого, провідного інженера охорони та захисту лісу, помічника начальника надлісництва державного лісогосподарського підприємства, щодо необхідності здійснення лісозахисних чи інших заходів з поліпшення санітарного стану лісів за результатами огляду санітарного стану лісової ділянки:

потребує проведення ВЕР

**Інженер з охорони та захисту лісу**  
(посада)  
21.01 2026 року

\_\_\_\_\_  
(підпис)

**Каліщук А.А.**  
(ініціали та прізвище)

**ПОВІДОМЛЕННЯ**  
**про появу ознак погіршення санітарного стану лісових насаджень**  
**Волинська область**  
(Автономна Республіка Крим, область)  
**філія «Поліський лісовий офіс» Ківерцівське надлісництво**  
(найменування власника лісів, постійного лісокористувача)

Лісництво Ківерцівське урочище \_\_\_\_\_  
квартал № 46 виділ № 2 ділянка № \_\_\_\_\_ площа 32 гектарів

**Таксаційна характеристика насадження**

Склад 100%, вік 20 років, бонітет ІА,  
середній діаметр 30 сантиметрів, середня висота 25 метрів,  
повнота 0,2, тип лісу с2ГДс, рельєф рівнинний,  
експозиція \_\_\_\_\_, ґрунт \_\_\_\_\_, підріст \_\_\_\_\_, підлісок \_\_\_\_\_

**Лісопатологічна характеристика насадження**

Вид пошкодження насадження (лісова пожежа, буревій, сніголам, обледеніння, відмирання та всихання дерев, захаращеність, об'їдання шкідниками хвої/листя, наявність гусені, масовий літ метеликів, опадання хвої/листя, відлущення кори на стовбурах та інші ознаки, не характерні для нормального стану дерев) \_\_\_\_\_

Ступінь пошкодження, ураження: поодинокі  
(поодинокі, слабе, середнє, сильне)

Вид розподілу пошкоджених дерев: поодинокі  
(поодинокий, груповий, куртинний)

Обсяг ушкодженої деревини на 1 гектарі (окомірно) 15 куб. метрів, у тому числі сухостійної 15 куб. метрів.

Ознаки погіршення стану лісових насаджень виявив:

16. 01  
**Майстер лісу**  
(посада) \_\_\_\_\_ 2026 року

\_\_\_\_\_  
(підпис)

Мовчук О. П.  
(ініціали та прізвище)

16. 01  
**Лісничий**  
(посада) \_\_\_\_\_ 2026 року

\_\_\_\_\_  
(підпис)

Коваленко З. В.  
(ініціали та прізвище)

Висновок лісничого, провідного інженера охорони та захисту лісу, помічника начальника надлісництва державного лісогосподарського підприємства, щодо необхідності здійснення лісозахисних чи інших заходів з поліпшення санітарного стану лісів за результатами огляду санітарного стану лісової ділянки:

потребує проведення БСР

\_\_\_\_\_

\_\_\_\_\_

22. 01  
**Інженер з охорони та захисту лісу**  
(посада) \_\_\_\_\_ 2026 року

\_\_\_\_\_  
(підпис)

Каліщук А. А.  
(ініціали та прізвище)

**ПОВІДОМЛЕННЯ**  
**про появу ознак погіршення санітарного стану лісових насаджень**

**Волинська область**  
(Автономна Республіка Крим, область)

**філія «Поліський лісовий офіс» Ківерцівське надлісництво**  
(найменування власника лісів, постійного лісокористувача)

Лісництво Мельниківське - мішаньове урочище —  
квартал № 26 виділ № 11 ділянка № 3 площа 9,4 гектарів

**Таксаційна характеристика насадження**

Склад 10 СЗ + 2ДК + 03 + ГЗ + БП, вік 65 років, бонітет 1А,  
середній діаметр 28 сантиметрів, середня висота 26 метрів,  
повнота 0,8, тип лісу СЗГЗС, рельєф рівнинний,  
експозиція —, ґрунт —, підріст —, підлісок —

**Лісопатологічна характеристика насадження**

Вид пошкодження насадження (лісова пожежа, буревій, сніголам, обледеніння, відмирання та всихання дерев, захаращеність, об'їдання шкідниками хвої/листя, наявність гусени, масовий літ метеликів, опадання хвої/листя, відлущення кори на стовбурах та інші ознаки, не характерні для нормального стану дерев) —

Ступінь пошкодження, ураження: поодинокі  
(поодинокі, слабе, середнє, сильне)

Вид розподілу пошкоджених дерев: поодинокі  
(поодинокий, груповий, куртинний)

Обсяг ушкодженої деревини на 1 гектарі (окомірно) 20 куб. метрів, у тому числі сухостійної 20 куб. метрів.

Ознаки погіршення стану лісових насаджень виявив:

16.01  
**Майстер лісу**  
(посада)  
2026 року

[підпис]  
(підпис)

[ініціали та прізвище]  
(ініціали та прізвище)

16.01  
**Лісничий**  
(посада)  
2026 року

[підпис]  
(підпис)

[ініціали та прізвище]  
(ініціали та прізвище)

Висновок лісничого, провідного інженера охорони та захисту лісу, помічника начальника надлісництва державного лісогосподарського підприємства, щодо необхідності здійснення лісозахисних чи інших заходів з поліпшення санітарного стану лісів за результатами огляду санітарного стану лісової ділянки:

потребує проведення ВОР

21.01  
**Інженер з охорони та захисту лісу**  
(посада)  
2026 року

[підпис]  
(підпис)

**Каліщук А.А**  
(ініціали та прізвище)

# ПОВІДОМЛЕННЯ про появу ознак погіршення санітарного стану лісових насаджень

Волинська область

(Автономна Республіка Крим, область)

філія «Поліський лісовий офіс» Ківерцівське надлісництво

(найменування власника лісів, постійного лісокористувача)

Лісництво Млацанківське ліс-оск урочище \_\_\_\_\_  
квартал № 19 виділ № 13 ділянка № 3 площа 17 гектарів

## Таксаційна характеристика насадження

Склад 10 СЗ + 03 + ВД, вік 75 років, бонітет 1А,  
середній діаметр 40 сантиметрів, середня висота 29 метрів,  
повнота 0,7, тип лісу СЗ ГВС, рельєф рівнинний,  
експозиція \_\_\_\_\_, ґрунт \_\_\_\_\_, підріст \_\_\_\_\_, підлісок \_\_\_\_\_

## Лісопатологічна характеристика насадження

Вид пошкодження насадження (лісова пожежа, буревій, сніголам, обледеніння, відмирання та всихання дерев, захаращеність, об'їдання шкідниками хвої/листя, наявність гусені, масовий літ метеликів, опадання хвої/листя, відлущення кори на стовбурах та інші ознаки, не характерні для нормального стану дерев) \_\_\_\_\_

Ступінь пошкодження, ураження: поодинокі  
(поодинокі, слабе, середн., сильне)

Вид розподілу пошкоджених дерев: поодинокі  
(поодинокий, груповий, куртинний)

Обсяг ушкодженої деревини на 1 гектарі (окомірно) 15 куб. метрів, у тому числі сухостійної 15 куб. метрів.

Ознаки погіршення стану лісових насаджень виявив:

Майстер лісу

(посада)

16.01 2026 року

Лісничий

(посада)

16.01 2026 року

[Підпис]  
(підпис)

Курченко М.Б.  
(ініціали та прізвище)  
Колішнік С.Б.  
(ініціали та прізвище)

Висновок лісничого, провідного інженера охорони та захисту лісу, помічника начальника надлісництва державного лісогосподарського підприємства, щодо необхідності здійснення лісозахисних чи інших заходів з поліпшення санітарного стану лісів за результатами огляду санітарного стану лісової ділянки:  
потребує проведення ВСП

Інженер з охорони та

захисту лісу

(посада)

22.01 2026 року

[Підпис]  
(підпис)

Каліщук А.А.  
(ініціали та прізвище)

**ПОВІДОМЛЕННЯ**  
**про появу ознак погіршення санітарного стану лісових насаджень**  
**Волинська область**  
(Автономна Республіка Крим, область)  
**філія «Поліський лісовий офіс» Ківерцівське надлісництво**  
(найменування власника лісів, постійного лісокористувача)

Лісництво Чортківський урочище \_\_\_\_\_  
квартал № 17 виділ № 1 ділянка № 10 площа 22 гектарів

**Таксаційна характеристика насадження**

Склад 10С3+D2+Б11, вік 65 років, бонітет ІА,  
середній діаметр 28 сантиметрів, середня висота 25 метрів,  
повнота 0,85, тип лісу ІЗ ГДС, рельєф рівнинний,  
експозиція \_\_\_\_\_, ґрунт \_\_\_\_\_, підріст \_\_\_\_\_, підлісок \_\_\_\_\_

**Лісопатологічна характеристика насадження**

Вид пошкодження насадження (лісова пожежа, буревій, сніголам, обледеніння, відмирання та всихання дерев, захаращеність, об'їдання шкідниками хвої/листя, наявність гусені, масовий літ метеликів, опадання хвої/листя, відлущення кори на стовбурах та інші ознаки, не характерні для нормального стану дерев) \_\_\_\_\_

Ступінь пошкодження, ураження: не пошкоджено  
(індивідуальне слабке, середнє, сильне)

Вид розподілу пошкоджених дерев: поодинокі  
(поодинокий, груповий, куртинний)

Обсяг ушкодженої деревини на 1 гектарі (окомірно) 20 куб. метрів, у тому числі сухостійної 20 куб. метрів.

Ознаки погіршення стану лісових насаджень виявив:

**Майстер лісу**  
(посада)  
16.01 2026 року

\_\_\_\_\_  
(підпис)

Калішук А.А.  
(ініціали та прізвище)

**Лісничий**  
(посада)  
16.01 2026 року

\_\_\_\_\_  
(підпис)

Калішук А.А.  
(ініціали та прізвище)

Висновок лісничого, провідного інженера охорони та захисту лісу, помічника начальника надлісництва державного лісогосподарського підприємства, щодо необхідності здійснення лісозахисних чи інших заходів з поліпшення санітарного стану лісів за результатами огляду санітарного стану лісової ділянки:  
потребує проведення ВСР

**Інженер з охорони та захисту лісу**  
(посада)  
21.01 2026 року

\_\_\_\_\_  
(підпис)

**Калішук А.А.**  
(ініціали та прізвище)

# ПОВІДОМЛЕННЯ про появу ознак погіршення санітарного стану лісових насаджень

Волинська область

(Автономна Республіка Крим, область)

філія «Поліський лісовий офіс» Ківерцівське надлісництво

(найменування власника лісів, постійного лісокористувача)

Лісництво Розширське урочище \_\_\_\_\_  
квартал № 14 виділ № 32 ділянка № 1 площа 2.0 гектарів

## Таксаційна характеристика насадження

Склад БС, ЧС, вік 74 років, бонітет 1,  
середній діаметр 28 сантиметрів, середня висота 23 метрів,  
повнота 0.65, тип лісу Б2 ДС, рельєф рівнинний,  
експозиція \_\_\_\_\_, ґрунт \_\_\_\_\_, підріст \_\_\_\_\_, підлісок \_\_\_\_\_

## Лісопатологічна характеристика насадження

Вид пошкодження насадження (лісова пожежа, буревій, сніголам, обледеніння, відмирання та всихання дерев, захаращеність, об'їдання шкідниками хвої/листя, наявність гусені, масовий літ метеликів, опадання хвої/листя, відлущення кори на стовбурах та інші ознаки, не характерні для нормального стану дерев) \_\_\_\_\_

Ступінь пошкодження, ураження: \_\_\_\_\_  
(поодинокі, слабі, середні, сильні)

Вид розподілу пошкоджених дерев: \_\_\_\_\_  
(поодинокий, груповий, куртинний)

Обсяг ушкодженої деревини на 1 гектарі (окомірно) 25 куб. метрів, у тому числі сухостійної 15 куб. метрів.

Ознаки погіршення стану лісових насаджень виявив:

**Майстер лісу**

(посада)

01.02. 2026 року

**Лісничий**

(посада)

01.02. 2026 року

(підпис)

(підпис)

(ініціали та прізвище)

(ініціали та прізвище)

Висновок лісничого, провідного інженера охорони та захисту лісу, помічника начальника надлісництва державного лісогосподарського підприємства, щодо необхідності здійснення лісозахисних чи інших заходів з поліпшення санітарного стану лісів за результатами огляду санітарного стану лісової ділянки:

потребує проведення ВСР

**Інженер з охорони та**

**захисту лісу**

(посада)

11.02. 2026 року

(підпис)

**Каліщук А.А.**

(ініціали та прізвище)

# ПОВІДОМЛЕННЯ про появу ознак погіршення санітарного стану лісових насаджень

Волинська область

(Автономна Республіка Крим, область)

**філія «Поліський лісовий офіс» Ківерцівське надлісництво**

(найменування власника лісів, постійного лісокористувача)

Лісництво Розшириване урочище -  
квартал № 13 виділ № 20 ділянка № 2 площа 2.0 гектарів

## Таксаційна характеристика насадження

Склад 10С<sub>3</sub> + Вп + Ос + Вп<sub>2</sub>, вік 74 років, бонітет 1,  
середній діаметр 28 сантиметрів, середня висота 23 метрів,  
повнота 0.65, тип лісу ВЗ Ос, рельєф рівнинний,  
експозиція -, ґрунт -, підріст -, підлісок -

## Лісопатологічна характеристика насадження

Вид пошкодження насадження (лісова пожежа, буревій, сніголам, обледеніння, відмирання та всихання дерев, захаращеність, об'їдання шкідниками хвої/листя, наявність гусені, масовий літ метеликів, опадання хвої/листя, відлущення кори на стовбурах та інші ознаки, не характерні для нормального стану дерев) -

Ступінь пошкодження, ураження: нормальне  
(поодинокі, слабе, середнє, сильне)

Вид розподілу пошкоджених дерев: нормальний  
(поодинокий, груповий, куртинний)

Обсяг ушкодженої деревини на 1 гектарі (окомірно) 20 куб. метрів, у тому числі сухостійної 10 куб. метрів.

Ознаки погіршення стану лісових насаджень виявив:

**Майстер лісу**

(посада)

02.02. 2026 року

**Лісничий**

(посада)

02.02. 2026 року

[підпис]  
(підпис)

Гасейчук Д.Ю.  
(ініціали та прізвище)

[підпис]  
(підпис)

Ковальчук Я.В.  
(ініціали та прізвище)

Висновок лісничого, провідного інженера охорони та захисту лісу, помічника начальника надлісництва державного лісогосподарського підприємства, щодо необхідності здійснення лісозахисних чи інших заходів з поліпшення санітарного стану лісів за результатами огляду санітарного стану лісової ділянки:

потребує проведення В.С.Р

**Інженер з охорони та захисту лісу**

(посада)

11.02 2026 року

[підпис]  
(підпис)

**Каліщук А.А.**  
(ініціали та прізвище)

**ПОВІДОМЛЕННЯ**  
**про появу ознак погіршення санітарного стану лісових насаджень**  
**Волинська область**  
(Автономна Республіка Крим, область)  
**філія «Поліський лісовий офіс» Ківерцівське надлісництво**  
(найменування власника лісів, постійного лісокористувача)

Лісництво Розшиївське урочище \_\_\_\_\_  
квартал № 20 виділ № 17 ділянка № \_\_\_\_\_ площа 1.4 гектарів

**Таксаційна характеристика насадження**  
Склад 1063, вік 59 років, бонітет 1А,  
середній діаметр 24 сантиметрів, середня висота 22 метрів,  
повнота 0.65, тип лісу В2 ДС, рельєф рівнинний,  
експозиція \_\_\_\_\_, ґрунт \_\_\_\_\_, підріст \_\_\_\_\_, підлісок \_\_\_\_\_

**Лісопатологічна характеристика насадження**

Вид пошкодження насадження (лісова пожежа, буревій, сніголам, обледеніння, відмирання та всихання дерев, захаращеність, об'їдання шкідниками хвої/листя, наявність гусені, масовий літ метеликів, опадання хвої/листя, відлущення кори на стовбурах та інші ознаки, не характерні для нормального стану дерев) \_\_\_\_\_

Ступінь пошкодження, ураження: координне  
(поодинокі, слабі, середні, сильні)

Вид розподілу пошкоджених дерев: координний  
(поодинокий, груповий, куртинний)

Обсяг ушкодженої деревини на 1 гектарі (окомірно) 15 куб. метрів, у тому числі сухостійної 5 куб. метрів.

Ознаки погіршення стану лісових насаджень виявив:

02.02. 2026 року  
**Майстер лісу**  
(посада)

[підпис]  
(підпис)

Табасиук Д.Ю  
(ініціали та прізвище)

02.02. 2026 року  
**Лісничий**  
(посада)

[підпис]  
(підпис)

Ковальчук І.В.  
(ініціали та прізвище)

Висновок лісничого, провідного інженера охорони та захисту лісу, помічника начальника надлісництва державного лісогосподарського підприємства, щодо необхідності здійснення лісозахисних чи інших заходів з поліпшення санітарного стану лісів за результатами огляду санітарного стану лісової ділянки:

потребує проведення БСР

11.02. 2026 року  
**Інженер з охорони та захисту лісу**  
(посада)

[підпис]  
(підпис)

Каліщук А.А  
(ініціали та прізвище)

**ПОВІДОМЛЕННЯ**  
**про появу ознак погіршення санітарного стану лісових насаджень**

**Волинська область**

(Автономна Республіка Крим, область)

**філія «Поліський лісовий офіс» Ківерцівське надлісництво**

(найменування власника лісів, постійного лісокористувача)

Лісництво Розширивське урочище \_\_\_\_\_  
квартал № 17 виділ № 94 ділянка № - площа 3.1 гектарів

**Таксаційна характеристика насадження**

Склад 10С3, вік 58 років, бонітет 1,  
середній діаметр 28 сантиметрів, середня висота 21 метрів,  
повнота 0.75, тип лісу В2 СС, рельєф рівнинний,  
експозиція -, ґрунт -, підріст -, підлісок \_\_\_\_\_

**Лісопатологічна характеристика насадження**

Вид пошкодження насадження (лісова пожежа, буревій, сніголам, обледеніння, відмирання та всихання дерев, захаращеність, об'їдання шкідниками хвої/листя, наявність гусені, масовий літ метеликів, опадання хвої/листя, відлущення кори на стовбурах та інші ознаки, не характерні для нормального стану дерев) \_\_\_\_\_

Ступінь пошкодження, ураження: координатне  
(поодинокі, слабке, середнє, сильне)

Вид розподілу пошкоджених дерев: координатний  
(поодинокий, груповий, куртинний)

Обсяг ушкодженої деревини на 1 гектарі (окомірно) 20 куб. метрів, у тому числі сухостійної 10 куб. метрів.

Ознаки погіршення стану лісових насаджень виявив:

**Майстер лісу**  
(посада)  
02.02. 2026 року

[підпис]  
(підпис)

Пашейчук Д.В.  
(ініціали та прізвище)

**Лісничий**  
(посада)  
02.02. 2026 року

[підпис]  
(підпис)

Ковальчук Л.В.  
(ініціали та прізвище)

Висновок лісничого, провідного інженера охорони та захисту лісу, помічника начальника надлісництва державного лісогосподарського підприємства, щодо необхідності здійснення лісозахисних чи інших заходів з поліпшення санітарного стану лісів за результатами огляду санітарного стану лісової ділянки:

потребує проведення ВСП

**Інженер з охорони та захисту лісу**  
(посада)  
11.02. 2026 року

[підпис]  
(підпис)

**Каліщук А.А.**  
(ініціали та прізвище)

**ПОВІДОМЛЕННЯ**  
**про появу ознак погіршення санітарного стану лісових насаджень**

**Волинська область**

(Автономна Республіка Крим, область)

**філія «Поліський лісовий офіс» Ківерцівське надлісництво**

(найменування власника лісів, постійного лісокористувача)

Лісництво Розширивське урочище \_\_\_\_\_  
квартал № 17 виділ № 27 ділянка № - площа 3.6 гектарів

**Таксаційна характеристика насаджень**

Склад 10С3, вік 59 років, бонітет 1,  
середній діаметр 22 сантиметрів, середня висота 19 метрів,  
повнота 0.75, тип лісу ВсОС, рельєф рівнинний,  
експозиція -, ґрунт -, підріст -, підлісок \_\_\_\_\_

**Лісопатологічна характеристика насаджень**

Вид пошкодження насаджень (лісова пожежа, буревій, сніголам, обледеніння, відмирання та всихання дерев, захаращеність, об'їдання шкідниками хвої/листя, наявність гусени, масовий літ метеликів, опадання хвої/листя, відлущення кори на стовбурах та інші ознаки, не характерні для нормального стану дерев) \_\_\_\_\_

Ступінь пошкодження, ураження: координат  
(поодинокі, слабкі, середні, сильні)

Вид розподілу пошкоджених дерев: координат  
(поодинокий, груповий, куртинний)

Обсяг ушкодженої деревини на 1 гектарі (окомерно) 20 куб. метрів, у тому числі сухостійної 10 куб. метрів.

Ознаки погіршення стану лісових насаджень виявив:

03.02. 2026 року  
**Майстер лісу**  
(посада)

[підпис]  
(підпис)

Гасе Ірина Д.Ю.  
(ініціали та прізвище)

03.02. 2026 року  
**Лісничий**  
(посада)

[підпис]  
(підпис)

Ковальчук І.В.  
(ініціали та прізвище)

Висновок лісничого, провідного інженера охорони та захисту лісу, помічника начальника надлісництва державного лісогосподарського підприємства, щодо необхідності здійснення лісозахисних чи інших заходів з поліпшення санітарного стану лісів з результатами огляду санітарного стану лісової ділянки:

потребує проведення ВСП

11.02. 2026 року  
**Інженер з охорони та захисту лісу**  
(посада)

[підпис]  
(підпис)

Каліщук А.А.  
(ініціали та прізвище)

**ПОВІДОМЛЕННЯ**  
**про появу ознак погіршення санітарного стану лісових насаджень**

**Волинська область**

(Автономна Республіка Крим, область)

**філія «Поліський лісовий офіс» Ківерцівське надлісництво**

(найменування власника лісів, постійного лісокористувача)

Лісництво Розширівське урочище -  
квартал № 17 виділ № 84 ділянка № - площа 1.8 гектарів

**Таксаційна характеристика насадження**

Склад 10С3, вік 61 років, бонітет 1,  
середній діаметр 2.8 сантиметрів, середня висота 22 метрів,  
повнота 0.60, тип лісу В2 ДС, рельєф рівнинний,  
експозиція -, ґрунт -, підріст -, підлісок -

**Лісопатологічна характеристика насадження**

Вид пошкодження насадження (лісова пожежа, буревій, сніголам, обледеніння, відмирання та всихання дерев, захаращеність, об'їдання шкідниками хвої/листя, наявність гусені, масовий літ метеликів, опадання хвої/листя, відлущення кори на стовбурах та інші ознаки, не характерні для нормального стану дерев) -

Ступінь пошкодження, ураження: поодинокі  
(поодинокі, слабе, середні, сильні)

Вид розподілу пошкоджених дерев: поодинокі  
(поодинокі, групові, куртинні)

Обсяг ушкодженої деревини на 1 гектарі (окомірно) 15 куб. метрів, у тому числі сухостійної 5 куб. метрів.

Ознаки погіршення стану лісових насаджень виявив:

**Майстер лісу**

(посада)

03.02. 2026 року

**Лісничий**

(посада)

03.02. 2026 року

[підпис]  
(підпис)

Гасішук Д.О  
(ініціали та прізвище)

[підпис]  
(підпис)

Ковальчук І.В.  
(ініціали та прізвище)

Висновок лісничого, провідного інженера охорони та захисту лісу, помічника начальника надлісництва державного лісогосподарського підприємства, щодо необхідності здійснення лісозахисних чи інших заходів з поліпшення санітарного стану лісів за результатами огляду санітарного стану лісової ділянки:  
потребує проведення ВСП

**Інженер з охорони та**

**захисту лісу**

(посада)

11.02. 2026 року

[підпис]  
(підпис)

**Каліщук А.А**

(ініціали та прізвище)

**ПОВІДОМЛЕННЯ**  
**про появу ознак погіршення санітарного стану лісових насаджень**

**Волинська область**

(Автономна Республіка Крим, область)

**філія «Поліський лісовий офіс» Ківерцівське надлісництво**

(найменування власника лісів, постійного лісокористувача)

Лісництво Розширене урочище \_\_\_\_\_  
квартал № 17 виділ № 78 ділянка № \_\_\_\_\_ площа 10,3 гектарів

**Таксаційна характеристика насадження**

Склад 10С3, вік 61 років, бонітет 1,  
середній діаметр 26 сантиметрів, середня висота 21 метрів,  
повнота 0,75, тип лісу В2 ОС, рельєф рівнинний,  
експозиція \_\_\_\_\_, ґрунт \_\_\_\_\_, підріст \_\_\_\_\_, підлісок \_\_\_\_\_

**Лісопатологічна характеристика насадження**

Вид пошкодження насадження (лісова пожежа, буревій, сніголам, обледеніння, відмирання та всихання дерев, захаращеність, об'їдання шкідниками хвої/листя, наявність гусені, масовий літ метеликів, опадання хвої/листя, відлущення кори на стовбурах та інші ознаки, не характерні для нормального стану дерев) \_\_\_\_\_

Ступінь пошкодження, ураження: поодинокі  
(поодинокі, слабкі, середні, сильні)

Вид розподілу пошкоджених дерев: поодинокі  
(поодинокий, груповий, куртинний)

Обсяг ушкодженої деревини на 1 гектарі (окомірно) 25 куб. метрів, у тому числі сухостійної 10 куб. метрів.

Ознаки погіршення стану лісових насаджень виявив:

03.02. 2026 року  
**Майстер лісу**  
(посада)

\_\_\_\_\_ (підпис)

\_\_\_\_\_ (ініціали та прізвище)  
Пасеєв Д.Ю

03.02. 2026 року  
**Лісничий**  
(посада)

\_\_\_\_\_ (підпис)

\_\_\_\_\_ (ініціали та прізвище)  
Кобальчук І.В.

Висновок лісничого, провідного інженера охорони та захисту лісу, помічника начальника надлісництва державного лісогосподарського підприємства, щодо необхідності здійснення лісозахисних чи інших заходів з поліпшення санітарного стану лісів за результатами огляду санітарного стану лісової ділянки:  
потребує проведення ВСП

11.02. 2026 року  
**Інженер з охорони та захисту лісу**  
(посада)

\_\_\_\_\_ (підпис)

\_\_\_\_\_ (ініціали та прізвище)  
Калішук А.А

**ПОВІДОМЛЕННЯ**  
**про появу ознак погіршення санітарного стану лісових насаджень**  
**Волинська область**  
(Автономна Республіка Крим, область)  
**філія «Поліський лісовий офіс» Ківерцівське надлісництво**  
(найменування власника лісів, постійного лісокористувача)

Лісництво Розширивське урочище \_\_\_\_\_  
квартал № 17 виділ № 71 ділянка № 2 площа 2,8 гектарів

**Таксаційна характеристика насадження**

Склад 100%, вік 42 років, бонітет 1А,  
середній діаметр 22 сантиметрів, середня висота 18 метрів,  
повнота 0,70, тип лісу В20С, рельєф рівнинний,  
експозиція \_\_\_\_\_, ґрунт \_\_\_\_\_, підріст \_\_\_\_\_, підлісок \_\_\_\_\_

**Лісопатологічна характеристика насадження**

Вид пошкодження насадження (лісова пожежа, буревій, сніголам, обледеніння, відмирання та всихання дерев, захаращеність, об'їдання шкідниками хвої/листя, наявність гусені, масовий літ метеликів, опадання хвої/листя, відлущення кори на стовбурах та інші ознаки, не характерні для нормального стану дерев) \_\_\_\_\_

Ступінь пошкодження, ураження: поодинокі  
(поодинокі, слабе, середні, сильні)

Вид розподілу пошкоджених дерев: поодинокі  
(поодинокий, груповий, куртинний)

Обсяг ушкодженої деревини на 1 гектарі (окомірно) 20 куб. метрів, у тому числі сухостійної 10 куб. метрів.

Ознаки погіршення стану лісових насаджень виявив:

**Майстер лісу**  
(посада)  
03. 02. 2026 року

[Підпис]  
(підпис)

Ташкеїци Д.Ю  
(ініціали та прізвище)

**Лісничий**  
(посада)  
03. 02. 2026 року

[Підпис]  
(підпис)

Ковальчук І.В.  
(ініціали та прізвище)

Висновок лісничого, провідного інженера охорони та захисту лісу, помічника начальника надлісництва державного лісогосподарського підприємства, щодо необхідності здійснення лісозахисних чи інших заходів з поліпшення санітарного стану лісів за результатами огляду санітарного стану лісової ділянки:

потребує проведення ВСП

**Інженер з охорони та захисту лісу**  
(посада)  
11. 02. 2026 року

[Підпис]  
(підпис)

**Каліщук А.А.**  
(ініціали та прізвище)

**ПОВІДОМЛЕННЯ**  
**про появу ознак погіршення санітарного стану лісових насаджень**  
**Волинська область**  
(Автономна Республіка Крим, область)  
**філія «Поліський лісовий офіс» Ківерцівське надлісництво**  
(найменування власника лісів, постійного лісокористувача)

Лісництво Розширівське урочище ~  
квартал № 17 виділ № 70 ділянка № 3 площа 19.8 гектарів

**Таксаційна характеристика насадження**  
Склад 10 С<sub>3</sub>, вік 51 років, бонітет 1,  
середній діаметр 22 сантиметрів, середня висота 19 метрів,  
повнота 0.70, тип лісу В2.0С, рельєф рівнинний,  
експозиція ~, ґрунт ~, підріст ~, підлісок ~

**Лісопатологічна характеристика насадження**  
Вид пошкодження насадження (лісова пожежа, буревій, сніголам, обледеніння, відмирання та всихання дерев, захаращеність, об'їдання шкідниками хвої/листя, наявність гусени, масовий літ метеликів, опадання хвої/листя, відлущення кори на стовбурах та інші ознаки, не характерні для нормального стану дерев) ~

Ступінь пошкодження, ураження: поодинокі  
(поодинокі, слабке, середнє, сильне)

Вид розподілу пошкоджених дерев: поодинокі  
(поодинокі, груповий, куртинний)

Обсяг ушкодженої деревини на 1 гектарі (окоірно) 15 куб. метрів, у тому числі сухостійної 5 куб. метрів.

Ознаки погіршення стану лісових насаджень виявив:

**Майстер лісу**  
(посада)  
03.02. 2026 року

[підпис]  
(підпис)

Павлюк Д.Ю  
(ініціали та прізвище)

**Лісничий**  
(посада)  
03.02. 2026 року

[підпис]  
(підпис)

Ковальчук Л.В  
(ініціали та прізвище)

Висновок лісничого, провідного інженера охорони та захисту лісу, помічника начальника надлісництва державного лісогосподарського підприємства, щодо необхідності здійснення лісозахисних чи інших заходів з поліпшення санітарного стану лісів за результатами огляду санітарного стану лісової ділянки:  
потребує проведення ВСП

**Інженер з охорони та захисту лісу**  
(посада)  
11.02. 2026 року

[підпис]  
(підпис)

**Каліщук А.А**  
(ініціали та прізвище)

**ПОВІДОМЛЕННЯ**  
**про появу ознак погіршення санітарного стану лісових насаджень**

**Волинська область**

(Автономна Республіка Крим, область)

**філія «Поліський лісовий офіс» Ківерцівське надлісництво**

(найменування власника лісів, постійного лісокористувача)

Лісництво Розумівське урочище -  
квартал № 17 виділ № 67 ділянка № - площа 2,4 гектарів

**Таксаційна характеристика насадження**

Склад 10 бз, вік 51 років, бонітет 2,  
середній діаметр 18 сантиметрів, середня висота 15 метрів,  
повнота 0,70, тип лісу 10 бз, рельєф рівнинний,  
експозиція -, ґрунт -, підріст -, підлісок -

**Лісопатологічна характеристика насадження**

Вид пошкодження насадження (лісова пожежа, буревій, сніголам, обледеніння, відмирання та всихання дерев, захаращеність, об'їдання шкідниками хвої/листя, наявність гусені, масовий літ метеликів, опадання хвої/листя, відлущення кори на стовбурах та інші ознаки, не характерні для нормального стану дерев) -

Ступінь пошкодження, ураження: коорди none  
(поодинокі, слабке, середнє, сильне)

Вид розподілу пошкоджених дерев: коорди none  
(поодинокий, груповий, куртинний)

Обсяг ушкодженої деревини на 1 гектарі (окомірно) 20 куб. метрів, у тому числі сухостійної 10 куб. метрів.

Ознаки погіршення стану лісових насаджень виявив:

**Майстер лісу**  
(посада)  
03.02. 2026 року

[підпис]  
(підпис)

Пашкевич Д.Ю  
(ініціали та прізвище)

**Лісничий**  
(посада)  
03.02. 2026 року

[підпис]  
(підпис)

Ковальчук Л.В.  
(ініціали та прізвище)

Висновок лісничого, провідного інженера охорони та захисту лісу, помічника начальника надлісництва державного лісогосподарського підприємства, щодо необхідності здійснення лісозахисних чи інших заходів з поліпшення санітарного стану лісів за результатами огляду санітарного стану лісової ділянки:

потребує проведення ВСП

**Інженер з охорони та захисту лісу**  
(посада)  
11.02 2026 року

[підпис]  
(підпис)

**Каліщук А.А**  
(ініціали та прізвище)

**ПОВІДОМЛЕННЯ**  
**про появу ознак погіршення санітарного стану лісових насаджень**

**Волинська область**

(Автономна Республіка Крим, область)

**філія «Поліський лісовий офіс» Ківерцівське надлісництво**

(найменування власника лісів, постійного лісокористувача)

Лісництво Розумівське урочище \_\_\_\_\_  
квартал № 16 виділ № 14 ділянка № 2 площа 1.1 гектарів

**Таксаційна характеристика насадження**

Склад БС<sub>2</sub>Б<sub>1</sub>, вік 17 років, бонітет 1,  
середній діаметр 8 сантиметрів, середня висота 7 метрів,  
повнота 0.80, тип лісу Б<sub>2</sub>ОС, рельєф рівнинний,  
експозиція -, ґрунт -, підріст -, підлісок -

**Лісопатологічна характеристика насадження**

Вид пошкодження насадження (лісова пожежа, буревій, сніголам, обледеніння, відмирання та висихання дерев, захаращеність, об'їдання шкідниками хвої/листя, наявність гусені, масовий літ метеликів, опадання хвої/листя, відлучення кори на стовбурах та інші ознаки, не характерні для нормального стану дерев) \_\_\_\_\_

Ступінь пошкодження, ураження: \_\_\_\_\_  
(поодинокі, слабке, середнє, сильне)

Вид розподілу пошкоджених дерев: \_\_\_\_\_  
(поодинокі, груповий, куртинний)

Обсяг ушкодженої деревини на 1 гектарі (окомірно) 15 куб. метрів, у тому числі сухостійної 5 куб. метрів.

Ознаки погіршення стану лісових насаджень виявив:

**Майстер лісу**  
(посада)  
07. 02. 2026 року

\_\_\_\_\_ (підпис)

Павелюк Р.Ю.  
(ініціали та прізвище)

**Лісничий**  
(посада)  
02. 02. 2026 року

\_\_\_\_\_ (підпис)

Ковальчук Л.В.  
(ініціали та прізвище)

Висновок лісничого, провідного інженера охорони та захисту лісу, помічника начальника надлісництва державного лісогосподарського підприємства, щодо необхідності здійснення лісозахисних чи інших заходів з поліпшення санітарного стану лісів за результатами огляду санітарного стану лісової ділянки:

потребує проведення ВСП

**Інженер з охорони та захисту лісу**  
(посада)  
11. 02. 2026 року

\_\_\_\_\_ (підпис)

**Каліщук А.А.**  
(ініціали та прізвище)

**ПОВІДОМЛЕННЯ**  
**про появу ознак погіршення санітарного стану лісових насаджень**  
**Волинська область**  
(Автономна Республіка Крим, область)  
**філія «Поліський лісовий офіс» Ківерцівське надлісництво**  
(найменування власника лісів, постійного лісокористувача)

Лісництво Берегівське (Хочевецьке) урочище \_\_\_\_\_  
квартал № 31 виділ № 25 ділянка № 2 площа 2,5 гектарів

**Таксаційна характеристика насадження**

Склад 10С2 + В12, вік 60 років, бонітет 7,  
середній діаметр 26 сантиметрів, середня висота 20 метрів,  
повнота 0,8, тип лісу С3ГРС, рельєф рівнинний,  
експозиція \_\_\_\_\_, ґрунт \_\_\_\_\_, підріст \_\_\_\_\_, підлісок \_\_\_\_\_

**Лісопатологічна характеристика насадження**

Вид пошкодження насадження (лісова пожежа, буревій, сніголам, обледеніння, відмирання та всихання дерев, захаращеність, об'їдання шкідниками хвої/листя, наявність гусені, масовий літ метеликів, опадання хвої/листя, відлущення кори на стовбурах та інші ознаки, не характерні для нормального стану дерев) \_\_\_\_\_

Ступінь пошкодження, ураження: поодиноко  
(поодиноке, слабе, середне, сильне)

Вид розподілу пошкоджених дерев: поодиноко  
(поодинокий, груповий, куртинний)

Обсяг ушкодженої деревини на 1 гектарі (окомірно) 10 куб. метрів, у тому числі сухостійної 5 куб. метрів.

Ознаки погіршення стану лісових насаджень виявив:

**Майстер лісу**  
(посада)  
19.01. 2026 року

[підпис]  
(підпис)

Сторожук Р.М.  
(ініціали та прізвище)

**Лісничий**  
(посада)  
19.01. 2026 року

[підпис]  
(підпис)

Журик М.В.  
(ініціали та прізвище)

Висновок лісничого, провідного інженера охорони та захисту лісу, помічника начальника надлісництва державного лісогосподарського підприємства, щодо необхідності здійснення лісозахисних чи інших заходів з поліпшення санітарного стану лісів за результатами огляду санітарного стану лісової ділянки:

потребує проведення ВСП

**Інженер з охорони та захисту лісу**  
(посада)  
М. Ов 2026 року

[підпис]  
(підпис)

**Каліщук А.А**  
(ініціали та прізвище)

**ПОВІДОМЛЕННЯ**  
**про появу ознак погіршення санітарного стану лісових насаджень**

**Волинська область**

(Автономна Республіка Крим, область)

**філія «Поліський лісовий офіс» Ківерцівське надлісництво**

(найменування власника лісів, постійного лісокористувача)

Лісництво Берегівський (Харківський) урочище \_\_\_\_\_  
квартал № 21 виділ № 19 ділянка № \_\_\_\_\_ площа 0,7 гектарів

**Таксаційна характеристика насадження**

Склад 10Ср+Бк, вік 60 років, бонітет 1,  
середній діаметр 22 сантиметрів, середня висота 22 метрів,  
повнота \_\_\_\_\_, тип лісу В20С, рельєф рівнинний,  
експозиція \_\_\_\_\_, ґрунт \_\_\_\_\_, підріст \_\_\_\_\_, підлісок \_\_\_\_\_

**Лісопатологічна характеристика насадження**

Вид пошкодження насадження (лісова пожежа, буревій, сніголам, обледеніння, відмирання та всихання дерев, захаращеність, об'їдання шкідниками хвої/листя, наявність гусені, масовий літ метеликів, опадання хвої/листя, відлущення кори на стовбурах та інші ознаки, не характерні для нормального стану дерев) \_\_\_\_\_

Ступінь пошкодження, ураження: слабо  
(поодинокі, слабке, середнє, сильне)

Вид розподілу пошкоджених дерев: груповий  
(поодинокий, груповий, куртинний)

Обсяг ушкодженої деревини на 1 гектарі (окомерно) 10 куб. метрів, у тому числі сухостійної 5 куб. метрів.

Ознаки погіршення стану лісових насаджень виявив:

**Майстер лісу**  
(посада)  
19.01. 2026 року

[підпис]  
(підпис)

Сорогук Р.С.  
(ініціали та прізвище)

**Лісничий**  
(посада)  
19.01. 2026 року

[підпис]  
(підпис)

[підпис]  
(ініціали та прізвище)

Висновок лісничого, провідного інженера охорони та захисту лісу, помічника начальника надлісництва державного лісогосподарського підприємства, щодо необхідності здійснення лісозахисних чи інших заходів з поліпшення санітарного стану лісів за результатами огляду санітарного стану лісової ділянки:

потребує проведення ВСП

**Інженер з охорони та захисту лісу**  
(посада)  
11.02 2026 року

[підпис]  
(підпис)

**Калішук А.А.**  
(ініціали та прізвище)

**ПОВІДОМЛЕННЯ**  
**про появу ознак погіршення санітарного стану лісових насаджень**  
**Волинська область**  
(Автономна Республіка Крим, область)  
**філія «Поліський лісовий офіс» Ківерцівське надлісництво**  
(найменування власника лісів, постійного лісокористувача)

Лісництво Берегівський (Холмівський) урочище \_\_\_\_\_  
квартал № 21 виділ № 17 ділянка № 2 площа 36 гектарів

**Таксаційна характеристика насадження**

Склад 1062, вік 55 років, бонітет 7,  
середній діаметр 24 сантиметрів, середня висота 21 метрів,  
повнота 0,8, тип лісу В2Дс, рельєф рівнинний,  
експозиція \_\_\_\_\_, ґрунт \_\_\_\_\_, підріст \_\_\_\_\_, підлісок \_\_\_\_\_

**Лісопатологічна характеристика насадження**

Вид пошкодження насадження (лісова пожежа, буревій, сніголам, обледеніння, відмирання та всихання дерев, захаращеність, об'їдання шкідниками хвої/листя, наявність гусені, масовий літ метеликів, опадання хвої/листя, відлущення кори на стовбурах та інші ознаки, не характерні для нормального стану дерев) \_\_\_\_\_

Ступінь пошкодження, ураження: слабке  
(поодинокі, слабе, середнє, сильне)

Вид розподілу пошкоджених дерев: поодинокі  
(поодинокий, груповий, куртинний)

Обсяг ушкодженої деревини на 1 гектарі (окомірно) 10 куб. метрів, у тому числі сухостійної 2 куб. метрів.

Ознаки погіршення стану лісових насаджень виявив:

18.01. **Майстер лісу**  
(посада) \_\_\_\_\_ 2026 року

[підпис]  
(підпис)

Сорогук Р.М.  
(ініціали та прізвище)

18.01. **Лісничий**  
(посада) \_\_\_\_\_ 2026 року

[підпис]  
(підпис)

Жук М.В.  
(ініціали та прізвище)

Висновок лісничого, провідного інженера охорони та захисту лісу, помічника начальника надлісництва державного лісогосподарського підприємства, щодо необхідності здійснення лісозахисних чи інших заходів з поліпшення санітарного стану лісів за результатами огляду санітарного стану лісової ділянки:

потребує проведення ВСП

**Інженер з охорони та захисту лісу**  
(посада) \_\_\_\_\_ 2026 року

[підпис]  
(підпис)

**Каліщук А.А.**  
(ініціали та прізвище)

**ПОВІДОМЛЕННЯ**  
**про появу ознак погіршення санітарного стану лісових насаджень**

**Волинська область**

(Автономна Республіка Крим, область)

**філія «Поліський лісовий офіс» Ківерцівське надлісництво**

(найменування власника лісів, постійного лісокористувача)

Лісництво Бережанська (Скоковецька) урочище \_\_\_\_\_  
квартал № 81 виділ № 17 ділянка № 1 площа 0,8 гектарів

**Таксаційна характеристика насадження**

Склад 10С3, вік 55 років, бонітет 1,  
середній діаметр 24 сантиметрів, середня висота 21 метрів,  
повнота 0,8, тип лісу В2РС, рельєф рівнинний,  
експозиція \_\_\_\_\_, ґрунт \_\_\_\_\_, підріст \_\_\_\_\_, підлісок \_\_\_\_\_

**Лісопатологічна характеристика насадження**

Вид пошкодження насадження (лісова пожежа, буревій, сніголам, обледеніння, відмирання та всихання дерев, захаращеність, об'їдання шкідниками хвої/листя, наявність гусени, масовий літ метеликів, опадання хвої/листя, відлущення кори на стовбурах та інші ознаки, не характерні для нормального стану дерев) \_\_\_\_\_

Ступінь пошкодження, ураження: слабка  
(поодинокі, слабка, середня, сильна)

Вид розподілу пошкоджених дерев: уровнів  
(поодинокі, групові, куртинні)

Обсяг ушкодженої деревини на 1 гектарі (окомірно) 10 куб. метрів, у тому числі сухостійної 5 куб. метрів.

Ознаки погіршення стану лісових насаджень виявив:

**Майстер лісу**  
(посада)  
19.01. 2026 року

\_\_\_\_\_  
(підпис)

Сорогун Р.В.  
(ініціали та прізвище)

**Лісничий**  
(посада)  
19.01. 2026 року

\_\_\_\_\_  
(підпис)

Жук А.В.  
(ініціали та прізвище)

Висновок лісничого, провідного інженера охорони та захисту лісу, помічника начальника надлісництва державного лісогосподарського підприємства, щодо необхідності здійснення лісозахисних чи інших заходів з поліпшення санітарного стану лісів за результатами огляду санітарного стану лісової ділянки:

потребує проведення ВСП

**Інженер з охорони та захисту лісу**  
(посада)  
М. А. 2026 року

\_\_\_\_\_  
(підпис)

**Каліщук А.А.**  
(ініціали та прізвище)

# ПОВІДОМЛЕННЯ про появу ознак погіршення санітарного стану лісових насаджень

**Волинська область**

(Автономна Республіка Крим, область)

**філія «Поліський лісовий офіс» Ківерцівське надлісництво**

(найменування власника лісів, постійного лісокористувача)

Лісництво Берегівське (Хокме-Висів) урочище \_\_\_\_\_  
квартал № 41 виділ № 7 ділянка № 7 площа 19.0 гектарів

## Таксаційна характеристика насадження

Склад 46% 3Бк 2Р2 1В12, вік 60 років, бонітет 1,  
середній діаметр 28 сантиметрів, середня висота 21 метрів,  
повнота \_\_\_\_\_, тип лісу В30С, рельєф рівнинний,  
експозиція \_\_\_\_\_, ґрунт \_\_\_\_\_, підріст \_\_\_\_\_, підлісок \_\_\_\_\_

## Лісопатологічна характеристика насадження

Вид пошкодження насадження (лісова пожежа, буревій, сніголам, обледеніння, відмирання та всихання дерев, захаращеність, об'їдання шкідниками хвої/листя, наявність гусені, масовий літ метеликів, опадання хвої/листя, відлущення кори на стовбурах та інші ознаки, не характерні для нормального стану дерев) \_\_\_\_\_

Ступінь пошкодження, ураження: слабке  
(поодинокі, слабкі, середні, сильні)

Вид розподілу пошкоджених дерев: груповий  
(поодинокий, груповий, куртинний)

Обсяг ушкодженої деревини на 1 гектарі (окомерно) 15 куб. метрів, у тому числі сухостійної 6 куб. метрів.

Ознаки погіршення стану лісових насаджень виявив:

16.01 **Майстер лісу**  
(посада) \_\_\_\_\_ 2026 року

[підпис]  
(підпис)

Трохим А.В.  
(ініціали та прізвище)

16.01 **Лісничий**  
(посада) \_\_\_\_\_ 2026 року

[підпис]  
(підпис)

Мур М.В.  
(ініціали та прізвище)

Висновок лісничого, провідного інженера охорони та захисту лісу, помічника начальника надлісництва державного лісогосподарського підприємства, щодо необхідності здійснення лісозахисних чи інших заходів з поліпшення санітарного стану лісів за результатами огляду санітарного стану лісової ділянки:

потребує проведення В С Р

11.02 **Інженер з охорони та захисту лісу**  
(посада) \_\_\_\_\_ 2026 року

[підпис]  
(підпис)

**Каліщук А.А**  
(ініціали та прізвище)

**ПОВІДОМЛЕННЯ**  
**про появу ознак погіршення санітарного стану лісових насаджень**  
**Волинська область**  
(Автономна Республіка Крим, область)  
**філія «Поліський лісовий офіс» Ківерцівське надлісництво**  
(найменування власника лісів, постійного лісокористувача)

Лісництво Берегівський (Хорошевоцьке) урочище \_\_\_\_\_  
квартал № 41 виділ № 3 ділянка № 2 площа 8,1 гектарів

**Таксаційна характеристика насадження**

Склад 84% Бк 13к2, вік 60 років, бонітет 7,  
середній діаметр 24 сантиметрів, середня висота 20 метрів,  
повнота 0,6, тип лісу СГДК, рельєф рівнинний,  
експозиція \_\_\_\_\_, ґрунт \_\_\_\_\_, підріст \_\_\_\_\_, підлісок \_\_\_\_\_

**Лісопатологічна характеристика насадження**

Вид пошкодження насадження (лісова пожежа, буревій, сніголам, обледеніння, відмирання та всихання дерев, захаращеність, об'їдання шкідниками хвої/листя, наявність гусени, масовий літ метеликів, опадання хвої/листя, відлущення кори на стовбурах та інші ознаки, не характерні для нормального стану дерев) \_\_\_\_\_

Ступінь пошкодження, ураження: слабке  
(поодинокі, слабке, середнє, сильне)

Вид розподілу пошкоджених дерев: поодинокі  
(поодинокі, груповий, куртинний)

Обсяг ушкодженої деревини на 1 гектарі (окомірно) 10 куб. метрів, у тому числі сухостійної 6 куб. метрів.

Ознаки погіршення стану лісових насаджень виявив:

**Майстер лісу**

(посада)

19.01. 2026 року

**Лісничий**

(посада)

19.01. 2026 року

(підпис)

(ініціали та прізвище)

(підпис)

(ініціали та прізвище)

Висновок лісничого, провідного інженера охорони та захисту лісу, помічника начальника надлісництва державного лісогосподарського підприємства, щодо необхідності здійснення лісозахисних чи інших заходів з поліпшення санітарного стану лісів за результатами огляду санітарного стану лісової ділянки:

потребує проведення

ВСП

**Інженер з охорони та**

**захисту лісу**

(посада)

11.02 2026 року

(підпис)

**Каліщук А.А**

(ініціали та прізвище)

**ПОВІДОМЛЕННЯ**  
**про появу ознак погіршення санітарного стану лісових насаджень**  
**Волинська область**  
(Автономна Республіка Крим, область)  
**філія «Поліський лісовий офіс» Ківерцівське надлісництво**  
(найменування власника лісів, постійного лісокористувача)

Лісництво Бучестянське (Хороківська) урочище \_\_\_\_\_  
квартал № 59 виділ № 21 ділянка № \_\_\_\_\_ площа 3,8 гектарів

**Таксаційна характеристика насадження**

Склад 863 15н 1Р2, вік 50 років, бонітет 7,  
середній діаметр 24 сантиметрів, середня висота 20 метрів,  
повнота 0,8, тип лісу СДГРС, рельєф рівнинний,  
експозиція \_\_\_\_\_, ґрунт \_\_\_\_\_, підріст \_\_\_\_\_, підлісок \_\_\_\_\_

**Лісопатологічна характеристика насадження**

Вид пошкодження насадження (лісова пожежа, буревій, сніголам, обледеніння, відмирання та всихання дерев, захаращеність, об'їдання шкідниками хвої/листя, наявність гусені, масовий літ метеликів, опадання хвої/листя, відлущення кори на стовбурах та інші ознаки, не характерні для нормального стану дерев) \_\_\_\_\_

Ступінь пошкодження, ураження: слабке  
(поодинокі, слабке, середнє, сильне)

Вид розподілу пошкоджених дерев: коордінатний  
(поодинокий, груповий, куртинний)

Обсяг ушкодженої деревини на 1 гектарі (окомірно) 10 куб. метрів, у тому числі сухостійної 5 куб. метрів.

Ознаки погіршення стану лісових насаджень виявив:

**Майстер лісу**

(посада)

21.01 \_\_\_\_\_ 2026 року

(підпис)

Ходорчук В.Ф.

(ініціали та прізвище)

**Лісничий**

(посада)

21.01 \_\_\_\_\_ 2026 року

(підпис)

Мухомов М.В.

(ініціали та прізвище)

Висновок лісничого, провідного інженера охорони та захисту лісу, помічника начальника надлісництва державного лісогосподарського підприємства, щодо необхідності здійснення лісозахисних чи інших заходів з поліпшення санітарного стану лісів за результатами огляду санітарного стану лісової ділянки:

потребує проведення В.С.Р.

**Інженер з охорони та захисту лісу**

(посада)

21.02 \_\_\_\_\_ 2026 року

(підпис)

**Каліщук А.А.**  
(ініціали та прізвище)

**ПОВІДОМЛЕННЯ**  
**про появу ознак погіршення санітарного стану лісових насаджень**  
**Волинська область**  
(Автономна Республіка Крим, область)  
**філія «Поліський лісовий офіс» Ківерцівське надлісництво**  
(найменування власника лісів, постійного лісокористувача)

Лісництво Берегівський (Холодівський) урочище \_\_\_\_\_  
квартал № 59 виділ № 7 ділянка № \_\_\_\_\_ площа 1.8 гектарів

**Таксаційна характеристика насадження**

Склад 1063 + D2, вік 55 років, бонітет 1A,  
середній діаметр 26 сантиметрів, середня висота 23 метрів,  
повнота 0.8, тип лісу 03ГРЛ, рельєф рівнинний,  
експозиція \_\_\_\_\_, ґрунт \_\_\_\_\_, підріст \_\_\_\_\_, підлісок \_\_\_\_\_

**Лісопатологічна характеристика насадження**

Вид пошкодження насадження (лісова пожежа, буревій, сніголам, обледеніння, відмирання та всихання дерев, захаращеність, об'їдання шкідниками хвої/листя, наявність гусені, масовий літ метеликів, опадання хвої/листя, відлущення кори на стовбурах та інші ознаки, не характерні для нормального стану дерев) \_\_\_\_\_

Ступінь пошкодження, ураження: слабке  
(поодинокі, слабе, середнє, сильне)

Вид розподілу пошкоджених дерев: поодинокі  
(поодинокий, груповий, куртинний)

Обсяг ушкодженої деревини на 1 гектарі (окомерно) 10 куб. метрів, у тому числі сухостійної 8 куб. метрів.

Ознаки погіршення стану лісових насаджень виявив:

21.01. \_\_\_\_\_ 2026 року  
**Майстер лісу**  
(посада)

\_\_\_\_\_  
(підпис)

Холодівський В. 90  
(ініціали та прізвище)

21.01. \_\_\_\_\_ 2026 року  
**Лісничий**  
(посада)

\_\_\_\_\_  
(підпис)

Мухоморов М. В.  
(ініціали та прізвище)

Висновок лісничого, провідного інженера охорони та захисту лісу, помічника начальника надлісництва державного лісогосподарського підприємства, щодо необхідності здійснення лісозахисних чи інших заходів з поліпшення санітарного стану лісів за результатами огляду санітарного стану лісової ділянки:

потребує проведення ВСП

М. Ов \_\_\_\_\_ 2026 року  
**Інженер з охорони та захисту лісу**  
(посада)

\_\_\_\_\_  
(підпис)

Каліщук А.А  
(ініціали та прізвище)

# ПОВІДОМЛЕННЯ про появу ознак погіршення санітарного стану лісових насаджень

**Волинська область**

(Автономна Республіка Крим, область)

**філія «Поліський лісовий офіс» Ківерцівське надлісництво**

(найменування власника лісів, постійного лісокористувача)

Лісництво Берегівський (Хороше-Вичаїв) урочище \_\_\_\_\_  
квартал № 34 виділ № 2 ділянка № 1 площа 6.8 гектарів

## Таксаційна характеристика насадження

Склад ЯС 2Бк + Д2 + О2 + В12, вік 60 років, бонітет 1,  
середній діаметр 30 сантиметрів, середня висота 22 метрів,  
повнота 0.75, тип лісу ВЗРЛ, рельєф рівнинний,  
експозиція \_\_\_\_\_, ґрунт \_\_\_\_\_, підріст \_\_\_\_\_, підлісок \_\_\_\_\_

## Лісопатологічна характеристика насадження

Вид пошкодження насадження (лісова пожежа, буревій, сніголам, обледеніння, відмирання та всихання дерев, захаращеність, об'їдання шкідниками хвої/листя, наявність гусені, масовий літ метеликів, опадання хвої/листя, відлущення кори на стовбурах та інші ознаки, не характерні для нормального стану дерев) \_\_\_\_\_

Ступінь пошкодження, ураження: \_\_\_\_\_ Слабке  
(поодинокі, слабе, середне, сильне)

Вид розподілу пошкоджених дерев: \_\_\_\_\_ поодинокі  
(поодинокий, груповий, куртинний)

Обсяг ушкодженої деревини на 1 гектарі (околірно) 10 куб. метрів, у тому числі сухостійної 5 куб. метрів.

Ознаки погіршення стану лісових насаджень виявив:

Майстер лісу

(посада)

19.01. 2026 року

Лісничий

(посада)

19.01. 2026 року

[Підпис]

(підпис)

Сорогун Р.В.

(ініціали та прізвище)

[Підпис]

(підпис)

Мур М.В.

(ініціали та прізвище)

Висновок лісничого, провідного інженера охорони та захисту лісу, помічника начальника надлісництва державного лісогосподарського підприємства, щодо необхідності здійснення лісозахисних чи інших заходів з поліпшення санітарного стану лісів за результатами огляду санітарного стану лісової ділянки:

потребує проведення ВЗР

Інженер з охорони та

захисту лісу

(посада)

М.Од 2026 року

(підпис)

Каліщук А.А

(ініціали та прізвище)

**ПОВІДОМЛЕННЯ**  
**про появу ознак погіршення санітарного стану лісових насаджень**  
**Волинська область**  
(Автономна Республіка Крим, область)  
**філія «Поліський лісовий офіс» Ківерцівське надлісництво**  
(найменування власника лісів, постійного лісокористувача)

Лісництво Берегівське (Хорошівщина) урочище \_\_\_\_\_  
квартал № 31 виділя № 25 ділянка № 7 площа 2.5 гектарів

**Таксаційна характеристика насадження**

Склад 10С3 + В12, вік 60 років, бонітет 7,  
середній діаметр 26 сантиметрів, середня висота 20 метрів,  
повнота 0.8, тип лісу С3Г0С, рельєф рівнинний,  
експозиція \_\_\_\_\_, ґрунт \_\_\_\_\_, підріст \_\_\_\_\_, підлісок \_\_\_\_\_

**Лісопатологічна характеристика насадження**

Вид пошкодження насадження (лісова пожежа, буревій, сніголам, обледеніння, відмирання та всихання дерев, захаращеність, об'їдання шкідниками хвої/листя, наявність гусені, масовий літ метеликів, опадання хвої/листя, відлущення кори на стовбурах та інші ознаки, не характерні для нормального стану дерев) \_\_\_\_\_

Ступінь пошкодження, ураження: слабке  
(поодинокі, слабке, середнє, сильне)

Вид розподілу пошкоджених дерев: поодинокі  
(поодинокі, груповий, куртинний)

Обсяг ушкодженої деревини на 1 гектарі (окомірно) 10 куб. метрів, у тому числі сухостійної 5 куб. метрів.

Ознаки погіршення стану лісових насаджень виявив:

**Майстер лісу**  
(посада)  
21.01 2026 року

(підпис)

Сорогуч Д.С.  
(ініціали та прізвище)

**Лісничий**  
(посада)  
21.01 2026 року

(підпис)

Жук М.В.  
(ініціали та прізвище)

Висновок лісничого, провідного інженера охорони та захисту лісу, помічника начальника надлісництва державного лісогосподарського підприємства, щодо необхідності здійснення лісозахисних чи інших заходів з поліпшення санітарного стану лісів за результатами огляду санітарного стану лісової ділянки:  
потребує проведення ВСП

**Інженер з охорони та захисту лісу**  
(посада)  
11.02 2026 року

(підпис)

Калішук А.А.  
(ініціали та прізвище)

**ПОВІДОМЛЕННЯ**  
**про появу ознак погіршення санітарного стану лісових насаджень**

**Волинська область**

(Автономна Республіка Крим, область)

**філія «Поліський лісовий офіс» Ківерцівське надлісництво**

(найменування власника лісів, постійного лісокористувача)

Лісництво Берестівський (Хорошевичівський) урочище \_\_\_\_\_  
квартал № 21 виділ № 7 ділянка № \_\_\_\_\_ площа 4.2 гектарів

**Таксаційна характеристика насадження**

Склад 9С2 1Бп, вік 50 років, бонітет 7,  
середній діаметр 22 сантиметрів, середня висота 18 метрів,  
повнота 0.8, тип лісу В2ДС, рельєф рівнинний,  
експозиція \_\_\_\_\_, ґрунт \_\_\_\_\_, підріст \_\_\_\_\_, підлісок \_\_\_\_\_

**Лісопатологічна характеристика насадження**

Вид пошкодження насадження (*лісова пожежа, буревій, сніголам, обледеніння, відмирання та всихання дерев, захаращеність, об'їдання шкідниками хвої/листя, наявність гусені, масовий літ метеликів, опадання хвої/листя, відлущення кори на стовбурах та інші ознаки, не характерні для нормального стану дерев*) \_\_\_\_\_

Ступінь пошкодження, ураження: середнє  
(повільно, слабке, середнє, сильне)

Вид розподілу пошкоджених дерев: куртинний  
(одинокий, груповий, куртинний)

Обсяг ушкодженої деревини на 1 гектарі (окомірно) 10 куб. метрів, у тому числі сухостійної 10 куб. метрів.

Ознаки погіршення стану лісових насаджень виявив:

**Майстер лісу**

(посада)

19.01. 2026 року

[підпис]  
(підпис)

[ініціали та прізвище]  
(ініціали та прізвище)

**Лісничий**

(посада)

19.01. 2026 року

[підпис]  
(підпис)

[ініціали та прізвище]  
(ініціали та прізвище)

Висновок лісничого, провідного інженера охорони та захисту лісу, помічника начальника надлісництва державного лісогосподарського підприємства, щодо необхідності здійснення лісозахисних чи інших заходів з поліпшення санітарного стану лісів за результатами огляду санітарного стану лісової ділянки:

потребує проведення ВСП

**Інженер з охорони та захисту лісу**

(посада)

11.02. 2026 року

[підпис]  
(підпис)

**Калішук А.А.**  
(ініціали та прізвище)

# ПОВІДОМЛЕННЯ про появу ознак погіршення санітарного стану лісових насаджень

Волинська область

(Автономна Республіка Крим, область)

філія «Поліський лісовий офіс» Ківерцівське надлісництво

(найменування власника лісів, постійного лісокористувача)

Лісництво Берегівське (Хороше-Висове) урочище \_\_\_\_\_  
квартал № 63 виділ № 7 ділянка № 2 площа 4,3 гектарів

## Таксаційна характеристика насаджень

Склад БСДБДВЛВЛ, вік 50 років, бонітет 1А,  
середній діаметр 26 сантиметрів, середня висота 21 метрів,  
повнота 98, тип лісу СЗТРС, рельєф рівнинний,  
експозиція \_\_\_\_\_, ґрунт \_\_\_\_\_, підріст \_\_\_\_\_, підлісок \_\_\_\_\_

## Лісопатологічна характеристика насаджень

Вид пошкодження насаджень (лісова пожежа, буревій, сніголам, обледеніння, відмирання та всихання дерев, захаращеність, об'їдання шкідниками хвої/листя, наявність гусені, масовий літ метеликів, опадання хвої/листя, відлущення кори на стовбурах та інші ознаки, не характерні для нормального стану дерев) \_\_\_\_\_

Ступінь пошкодження, ураження: слабке  
(поодинокі, слабке, середнє, сильне)

Вид розподілу пошкоджених дерев: групові  
(поодинокий, груповий, куртинний)

Обсяг ушкодженої деревини на 1 гектарі (окомірно) \_\_\_\_\_ куб. метрів, у тому числі сухостійної \_\_\_\_\_ куб. метрів.

Ознаки погіршення стану лісових насаджень виявив:

Майстер лісу

(посада)

01.01 2026 року

(підпис)

Воронин В.В.  
(ініціали та прізвище)

Лісничий

(посада)

01.01. 2026 року

(підпис)

Жук Л.В.  
(ініціали та прізвище)

Висновок лісничого, провідного інженера охорони та захисту лісу, помічника начальника надлісництва державного лісогосподарського підприємства, щодо необхідності здійснення лісозахисних чи інших заходів з поліпшення санітарного стану лісів за результатами огляду санітарного стану лісової ділянки:

потребує проведення

ВСП

Інженер з охорони та захисту лісу

(посада)

М. О. 2026 року

(підпис)

Калішук А.А.  
(ініціали та прізвище)

# ПОВІДОМЛЕННЯ про появу ознак погіршення санітарного стану лісових насаджень

**Волинська область**

(Автономна Республіка Крим, область)

**філія «Поліський лісовий офіс» Ківерцівське надлісництво**

(найменування власника лісів, постійного лісокористувача)

Лісництво Берегівський (Кочубейський) урочище \_\_\_\_\_  
квартал № 53 виділ № 23 ділянка № \_\_\_\_\_ площа 0,7 гектарів

## Таксаційна характеристика насадження

Склад 52% ІМДС46%, вік 55 років, бонітет 1А,  
середній діаметр 28 сантиметрів, середня висота 28 метрів,  
повнота 0,7, тип лісу СЗГДС, рельєф рівнинний,  
експозиція \_\_\_\_\_, ґрунт \_\_\_\_\_, підріст \_\_\_\_\_, підлісок \_\_\_\_\_

## Лісопатологічна характеристика насадження

Вид пошкодження насадження (лісова пожежа, буревій, сніголам, обледеніння, відмирання та всихання дерев, захаращеність, об'їдання шкідниками хвої/листя, наявність гусени, масовий літ метеликів, опадання хвої/листя, відлущення кори на стовбурах та інші ознаки, не характерні для нормального стану дерев) \_\_\_\_\_

Ступінь пошкодження, ураження: \_\_\_\_\_ слабко  
(поодинокі, слабкі, середні, сильні)

Вид розподілу пошкоджених дерев: \_\_\_\_\_ груповий  
(поодинокий, груповий, куртинний)

Обсяг ушкодженої деревини на 1 гектарі (окомерно) 10 куб. метрів, у тому числі сухостійної 5 куб. метрів.

Ознаки погіршення стану лісових насаджень виявив:

**Майстер лісу**

(посада)

21.01. \_\_\_\_\_ 2026 року

\_\_\_\_\_ (підпис)

Хорорук В.40

(ініціали та прізвище)

**Лісничий**

(посада)

21.01. \_\_\_\_\_ 2026 року

\_\_\_\_\_ (підпис)

Мухом. М.В.

(ініціали та прізвище)

Висновок лісничого, провідного інженера охорони та захисту лісу, помічника начальника надлісництва державного лісогосподарського підприємства, щодо необхідності здійснення лісозахисних чи інших заходів з поліпшення санітарного стану лісів за результатами огляду санітарного стану лісової ділянки:

потребує проведення ВСП

**Інженер з охорони та**

**захисту лісу**

(посада)

11.02 \_\_\_\_\_ 2026 року

\_\_\_\_\_ (підпис)

**Калішук А.А**

(ініціали та прізвище)

# ПОВІДОМЛЕННЯ про появу ознак погіршення санітарного стану лісових насаджень

**Волинська область**

(Автономна Республіка Крим, область)

**філія «Поліський лісовий офіс» Ківерцівське надлісництво**

(найменування власника лісів, постійного лісокористувача)

Лісництво Берегівський (Хороше-Вичев) урочище \_\_\_\_\_  
квартал № 53 виділ № 28 ділянка № \_\_\_\_\_ площа 20 гектарів

## Таксаційна характеристика насадження

Склад 4 Ялі ДБн Дз Пз Пз Пз Пз, вік 55 років, бонітет 1\*,  
середній діаметр 26 сантиметрів, середня висота 22 метрів,  
повнота 0,7, тип лісу СЗГРС, рельєф рівнинний,  
експозиція \_\_\_\_\_, ґрунт \_\_\_\_\_, підріст \_\_\_\_\_, підлісок \_\_\_\_\_

## Лісопатологічна характеристика насадження

Вид пошкодження насадження (лісова пожежа, буревій, сніголам, обледеніння, відмирання та всихання дерев, захаращеність, об'їдання шкідниками хвої/листя, наявність гусені, масовий літ метеликів, опадання хвої/листя, відлущення кори на стовбурах та інші ознаки, не характерні для нормального стану дерев) \_\_\_\_\_

Ступінь пошкодження, ураження: слабка  
(поодинокі, слабка, середня, сильна)

Вид розподілу пошкоджених дерев: чужорідні  
(поодинокі, групові, куртинні)

Обсяг ушкодженої деревини на 1 гектарі (окомерно) 10 куб. метрів, у тому числі сухостійної 5 куб. метрів.

Ознаки погіршення стану лісових насаджень виявив:

**Майстер лісу**

(посада)

21.01. 2026 року

(підпис)

Ходорук В.Ф.

(ініціали та прізвище)

**Лісничий**

(посада)

21.01. 2026 року

(підпис)

Мур М.В.

(ініціали та прізвище)

Висновок лісничого, провідного інженера охорони та захисту лісу, помічника начальника надлісництва державного лісогосподарського підприємства, щодо необхідності здійснення лісозахисних чи інших заходів з поліпшення санітарного стану лісів за результатами огляду санітарного стану лісової ділянки:

потребує проведення

ВСП

**Інженер з охорони та**

**захисту лісу**

(посада)

11.02. 2026 року

(підпис)

**Каліщук А.А.**

(ініціали та прізвище)

**ПОВІДОМЛЕННЯ**  
**про появу ознак погіршення санітарного стану лісових насаджень**  
**Волинська область**  
(Автономна Республіка Крим, область)

**філія «Поліський лісовий офіс» Ківерцівське надлісництво**  
(найменування власника лісів, постійного лісокористувача)

Лісництво Тельцівське урочище -  
квартал № 47 виділ № 32 ділянка № - площа 2.2 гектарів

**Таксаційна характеристика насадження**

Склад 4С 3БГ + ВЛГ, вік 59 років, бонітет 1,  
середній діаметр 26 сантиметрів, середня висота 21 метрів,  
повнота 0.8, тип лісу В:ДС, рельєф рівнинний,  
експозиція -, ґрунт -, підріст -, підлісок

**Лісопатологічна характеристика насадження**

Вид пошкодження насадження (лісова пожежа, буревій, сніголам, обледеніння, відмирання та всихання дерев, захаращеність, об'їдання шкідниками хвої/листя, наявність гусені, масовий літ метеликів, опадання хвої/листя, відлущення кори на стовбурах та інші ознаки, не характерні для нормального стану дерев) вусички та інші та всихання дерев

Ступінь пошкодження, ураження: незначне  
(поодинокі, слабке, середнє, сильне)

Вид розподілу пошкоджених дерев: поодинокі  
(поодинокий, груповий, куртинний)

Обсяг ушкодженої деревини на 1 гектарі (окомірно) 10 куб. метрів, у тому числі сухостійної 12 куб. метрів.

Ознаки погіршення стану лісових насаджень виявив:

**Майстер лісу**

(посада)

19.01 2026 року

**Лісничий**

(посада)

19.01 2026 року

(підпис)

Шинько М.В.

(ініціали та прізвище)

(підпис)

Курчак О.В.

(ініціали та прізвище)

Висновок лісничого, провідного інженера охорони та захисту лісу, помічника начальника надлісництва державного лісогосподарського підприємства, щодо необхідності здійснення лісозахисних чи інших заходів з поліпшення санітарного стану лісів за результатами огляду санітарного стану лісової ділянки:

потребує проведення ВСП

**Інженер з охорони та захисту лісу**

(посада)

21.01 2026 року

(підпис)

Каліщук А.А.  
(ініціали та прізвище)

**ПОВІДОМЛЕННЯ**  
**про появу ознак погіршення санітарного стану лісових насаджень**  
**Волинська область**

(Автономна Республіка Крим, область)

**філія «Поліський лісовий офіс» Ківерцівське надлісництво**

(найменування власника лісів, постійного лісокористувача)

Лісництво Торшинське (Копачівське) урочище —  
квартал № 7 виділ № 1 ділянка № 2 площа 6,7 гектарів

**Таксаційна характеристика насадження**

Склад 7 С3 Д3 І ліс, вік 65 років, бонітет 1,  
середній діаметр 28 сантиметрів, середня висота 23 метрів,  
повнота 0,7, тип лісу С3 Д3, рельєф рівнинний,  
експозиція —, ґрунт —, підріст —, підлісок —

**Лісопатологічна характеристика насадження**

Вид пошкодження насадження (лісова пожежа, буревій, сніголам, обледеніння, відмирання та всихання дерев, захаращеність, об'їдання шкідниками хвої/листя, наявність гусені, масовий літ метеликів, опадання хвої/листя, відлущення кори на стовбурах та інші ознаки, не характерні для нормального стану дерев)

Ступінь пошкодження, ураження: \_\_\_\_\_

Середнє  
(поодинокі, слабке, середнє, сильне)

Вид розподілу пошкоджених дерев: \_\_\_\_\_

Числові  
(поодинокі, груповий, куртинний)

Обсяг ушкодженої деревини на 1 гектарі (окомерно) 18 куб. метрів, у тому числі сухостійної 3 куб. метрів.

Ознаки погіршення стану лісових насаджень виявив:

18.01  
**Майстер лісу**

(посада)

2026 року

[підпис]  
(підпис)

Скитський З.В  
(ініціали та прізвище)

18.01  
**Лісничий**

(посада)

2026 року

[підпис]  
(підпис)

Доме В.В  
(ініціали та прізвище)

Висновок лісничого, провідного інженера охорони та захисту лісу, помічника начальника надлісництва державного лісогосподарського підприємства, щодо необхідності здійснення лісозахисних чи інших заходів з поліпшення санітарного стану лісів за результатами огляду санітарного стану лісової ділянки:

потребує проведення ВСП

**Інженер з охорони та захисту лісу**

(посада)

21.01 2026 року

[підпис]  
(підпис)

**Каліщук А.А**

(ініціали та прізвище)