

ПОВІДОМЛЕННЯ

про появу ознак погіршення санітарного стану лісових насаджень

88017, м. Ужгород вул. Собранецька, 156,

e-mail: Karpatskyi.lo@e-forest.gov.ua, код згідно з ЄДРПОУ 45554542

ДСГП «Ліси України» Філія «Карпатський лісовий офіс»

Осмолодське надлісництво

(найменування власника лісів, постійного лісокористувача)

Лісництво Довго-Полянське урочище Ями
квартал № 30 виділ № 9 ділянка № _____ площа 3.1 гектарів

Таксаційна характеристика насадження

Склад 8Яле2Бп, вік 128 років, бонітет 2, середній діаметр 34 сантиметрів, середня висота 26 метрів, повнота 0.7, тип лісу СЗЯ, рельєф гірський, експозиція Пд, грунт нестійкі ґрунти, підріст _____, підлісок _____

Лісопатологічна характеристика насадження

Вид пошкодження насадження (лісова пожежа, буревій, сніголам, обледеніння, відмирання та всихання дерев, захаращеність, об'їдання шкідниками хвої/листя, наявність гусені, масовий літ метеликів, опадання хвої/листя, відлущення кори на стовбурах та інші ознаки, не характерні для нормального стану дерев) коринева губка

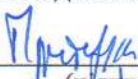
Ступінь пошкодження, ураження: слабке
(поодиноке, слабке, середнє, сильне)

Вид розподілу пошкоджених дерев: поодинокий
(поодинокий, груповий, куртинний)

Обсяг ушкодженої деревини на 1 гектарі (окомірно) 35 куб. метрів, у тому числі сухостійної 4 куб. метрів

Ознаки погіршення стану лісових насаджень виявив:

майстер лісу
(посада)
05 02 2026 року


(підпис)

Роман ПРИТУЛА
(ініціали та прізвище)

Лісничий
(лісничий (помічник лісничого))


(підпис)


Анатолій ШОЛОПАК
(ініціали та прізвище)

05 02 2026 року

Висновок інженера відділу (сектору) охорони і захисту лісу державного лісогосподарського (лісомисливського) підприємства або представника державного спеціалізованого лісозахисного підприємства щодо необхідності здійснення лісозахисних чи інших заходів з поліпшення санітарного стану лісів за результатами огляду санітарного стану лісової ділянки: провести санітарну вибіркову рубку

Ів-р 0311
(посада)
10 02 2026 року


(підпис)


(ініціали та прізвище)

ПОВІДОМЛЕННЯ

про появу ознак погіршення санітарного стану лісових насаджень

88017, м. Ужгород вул. Собранецька, 156,

e-mail: Karpatskyi.lo@e-forest.gov.ua, код згідно з ЄДРПОУ 45554542

ДСГП «Ліси України» Філія «Карпатський лісовий офіс»

Осмолодське надлісництво

(найменування власника лісів, постійного лісокористувача)

Лісництво Довго-Полянське урочище Ями
квартал № 30 виділ № 8 ділянка № _____ площа 2.2 гектарів

Таксаційна характеристика насадження

Склад 10Яле, вік 118 років, бонітет 2, середній діаметр 36 сантиметрів, середня висота 25 метрів, повнота 0.7, тип лісу СЗЯ, рельєф гірський, експозиція Пд, ґрунт нестійкі ґрунти, підріст _____, підлісок _____

Лісопатологічна характеристика насадження

Вид пошкодження насадження (лісова пожежа, буревій, сніголам, обледеніння, відмирання та всихання дерев, захаращеність, об'їдання шкідниками хвої/листя, наявність гусені, масовий літ метеликів, опадання хвої/листя, відлущення кори на стовбурах та інші ознаки, не характерні для нормального стану дерев) коринева губка

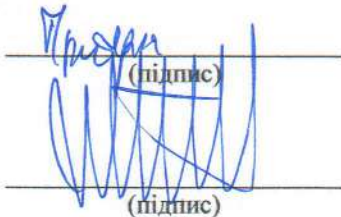
Ступінь пошкодження, ураження: слабке
(поодиноке, слабе, середнє, сильне)

Вид розподілу пошкоджених дерев: поодинокий
(поодинокий, груповий, куртинний)

Обсяг ушкодженої деревини на 1 гектарі (окомірно) 40 куб. метрів, у тому числі сухостійної 5 куб. метрів

Ознаки погіршення стану лісових насаджень виявив:

майстер лісу
(посада)
05 02 2026 року


(підпис)

Роман ПРИТУЛА
(ініціали та прізвище)


Лісничий
(лісничий (помічник лісничого))

Анатолій ШОЛОПАК
(ініціали та прізвище)

05 02 2026 року

Висновок інженера відділу (сектору) охорони і захисту лісу державного лісогосподарського (лісомисливського) підприємства або представника державного спеціалізованого лісозахисного підприємства щодо необхідності здійснення лісозахисних чи інших заходів з поліпшення санітарного стану лісів за результатами огляду санітарного стану лісової ділянки: провести санітарну вибіркоку рубку

ІН-р ОЗА
(посада)
10 02 20 26 року


(підпис)

Анатолій Ш. П.
(ініціали та прізвище)

ПОВІДОМЛЕННЯ

про появу ознак погіршення санітарного стану лісових насаджень

88017, м. Ужгород вул. Собранецька, 156,

e-mail: Karpatskyi.lo@e-forest.gov.ua, код згідно з ЄДРПОУ 45554542

ДСГП «Ліси України» Філія «Карпатський лісовий офіс»

Осмолодське надлісництво

(найменування власника лісів, постійного лісокористувача)

Лісництво Довго-Полянське урочище Ями
квартал № 30 виділ № 23 ділянка № _____ площа 4.3 гектарів

Таксаційна характеристика насадження

Склад 8Яле1Бкл1Бп, вік 98 років, бонітет 2, середній діаметр 30 сантиметрів,
середня висота 22 метрів, повнота 0,7, тип лісу СЗЯ, рельєф гірський, експозиція
ПдСх, ґрунт нестійкі ґрунти, підріст _____, підлісок _____

Лісопатологічна характеристика насадження

Вид пошкодження насадження (лісова пожежа, буревій, сніголам, обледеніння,
відмирання та всихання дерев, захаращеність, об'їдання шкідниками хвої/листя, наявність
гусені, масовий літ метеликів, опадання хвої/листя, відлущення кори на стовбурах та інші
ознаки, не характерні для нормального стану дерев) коринева губка.

Ступінь пошкодження, ураження: слабке
(поодинокі, слабке, середнє, сильне)

Вид розподілу пошкоджених дерев: поодинокий
(поодинокий, груповий, куртинний)

Обсяг ушкодженої деревини на 1 гектарі (окомірно) 45 куб. метрів, у тому числі
сухостійної 3 куб. метрів

Ознаки погіршення стану лісових насаджень виявив:

майстер лісу
(посада)
05 02 2026 року


(підпис)

Роман ПРИТУЛА
(ініціали та прізвище)

Лісничий
(лісничий (помічник лісничого)

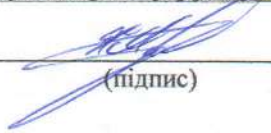

(підпис)


Анатолій ШОЛОПАК
(ініціали та прізвище)

05 02 2026 року

Висновок інженера відділу (сектору) охорони і захисту лісу державного
лісогосподарського (лісомисливського) підприємства або представника державного
спеціалізованого лісозахисного підприємства щодо необхідності здійснення лісозахисних чи
інших заходів з поліпшення санітарного стану лісів за результатами огляду санітарного стану
лісової ділянки: провести санітарну вибіркову рубку

Ік-р 031
(посада)
10 02 2026 року


(підпис)


(ініціали та прізвище)

ПОВІДОМЛЕННЯ

про появу ознак погіршення санітарного стану лісових насаджень

88017, м. Ужгород вул. Собранецька, 156,

e-mail: Karpatskyi.lo@e-forest.gov.ua, код згідно з ЄДРПОУ 45554542

ДСГП «Ліси України» Філія «Карпатський лісовий офіс»

Осмолодське надлісництво

(найменування власника лісів, постійного лісокористувача)

Лісництво Довго-Полянське урочище Різарня
квартал № 3 виділ № 5 ділянка № 18 площа 0,6 гектарів

Таксаційна характеристика насадження

Склад 7ЯлеЗБкл, вік 88 років, бонітет 1, середній діаметр 32 сантиметрів,
середня висота 25 метрів, повнота 0,75, тип лісу СЗБЯ, рельєф гірський, експозиція
ПдСх, ґрунт середньостійкі ґрунти, підріст _____, підлісок _____

Лісопатологічна характеристика насадження

Вид пошкодження насадження (лісова пожежа, буревій, сніголам, обледеніння,
відмирання та всихання дерев, захаращеність, об'їдання шкідниками хвої/листя, наявність
гусені, масовий літ метеликів, опадання хвої/листя, відлущення кори на стовбурах та інші
ознаки, не характерні для нормального стану дерев) стовбурові шкідники, вітролом

Ступінь пошкодження, ураження: слабке
(поодинокі, слабке, середнє, сильне)

Вид розподілу пошкоджених дерев: поодинокий
(поодинокий, груповий, куртинний)

Обсяг ушкодженої деревини на 1 гектарі (окомірно) 35 куб. метрів, у тому числі
сухостійної 5 куб. метрів

Ознаки погіршення стану лісових насаджень виявив:

майстер лісу
(посада)
06 02 2026 року


(підпис)

Богдан ЛЮКЛЯН
(ініціали та прізвище)


Лісничий
(лісничий (помічник лісничого))

Анатолій ШОЛОПАК
(ініціали та прізвище)

06 02 2026 року

Висновок інженера відділу (сектору) охорони і захисту лісу державного
лісогосподарського (лісомисливського) підприємства або представника державного
спеціалізованого лісозахисного підприємства щодо необхідності здійснення лісозахисних чи
інших заходів з поліпшення санітарного стану лісів за результатами огляду санітарного стану
лісової ділянки: провести санітарну вибірку рубку

м-р 031
(посада)
14 02 2026 року


(підпис)

Григорій М. Б.
(ініціали та прізвище)

ПОВІДОМЛЕННЯ

про появу ознак погіршення санітарного стану лісових насаджень

88017, м. Ужгород вул. Собранецька, 156,

e-mail: Karpatskyi.lo@e-forest.gov.ua, код згідно з ЄДРПОУ 45554542

ДСГП «Ліси України» Філія «Карпатський лісовий офіс»

Осмолодське надлісництво

(найменування власника лісів, постійного лісокористувача)

Лісництво Довго-Полянське урочище Гонтарка
квартал № 24 виділ № 31 ділянка № 1 площа 3.7 гектарів

Таксаційна характеристика насадження

Склад 10Яле, вік 108 років, бонітет 3, середній діаметр 28 сантиметрів, середня висота 21 метрів, повнота 0,45, тип лісу ВЗЯ, рельєф гірський, експозиція ПдСх, ґрунт несіткі ґрунти, підріст _____, підлісок _____

Лісопатологічна характеристика насадження

Вид пошкодження насадження (лісова пожежа, буревій, сніголам, обледеніння, відмирання та всихання дерев, захаращеність, об'їдання шкідниками хвої/листя, наявність гусені, масовий літ метеликів, опадання хвої/листя, відлущення кори на стовбурах та інші ознаки, не характерні для нормального стану дерев) коринева губка, стовбурові шкідники

Ступінь пошкодження, ураження: слабке
(поодинокое, слабке, середне, сильне)

Вид розподілу пошкоджених дерев: поодинокий
(поодинокий, груповий, куртинний)

Обсяг ушкодженої деревини на 1 гектарі (окомірно) 50 куб. метрів, у тому числі сухостійної 2 куб. метрів

Ознаки погіршення стану лісових насаджень виявив:

майстер лісу
(посада)
18 02 2026 року

(підпис)

Василь ГУГНЯК
(ініціали та прізвище)

Лісничий
(лісничий (помічник лісничого))

(підпис)

Анатолій ШОЛОПАК
(ініціали та прізвище)

18 02 2026 року

Висновок інженера відділу (сектору) охорони і захисту лісу державного лісогосподарського (лісомисливського) підприємства або представника державного спеціалізованого лісозахисного підприємства щодо необхідності здійснення лісозахисних чи інших заходів з поліпшення санітарного стану лісів за результатами огляду санітарного стану лісової ділянки: провести санітарну вибіркоку рубку

Ів-р 031
(посада)

(підпис)

Анатолій Ш. Б.
(ініціали та прізвище)

23 02 2026 року

ПОВІДОМЛЕННЯ

про появу ознак погіршення санітарного стану лісових насаджень

88017, м. Ужгород вул. Собранецька.156.

e-mail: Karpatskyi.lo@e-forest.gov.ua, код згідно з ЄДРПОУ 45554542

ДСГП «Ліси України» Філія «Карпатський лісовий офіс»

Осмолодське надлісництво

(найменування власника лісів, постійного лісокористувача)

Лісництво Валлерський урочище Глиб
квартал № 41 виділ № 36 ділянка № - площа 2,7 гектарів

Таксаційна характеристика насадження

Склад 5 кл. 3 кл. 2 кл. вік 60 років, бонітет 1, середній діаметр 24 сантиметрів, середня висота 21 метрів, повнота 96, тип лісу С4ЛП, рельєф гірський, експозиція 8°, ґрунт Середньомісний, підріст вільха, підлісок

Лісопатологічна характеристика насадження

Вид пошкодження насадження (лісова пожежа, буревій, сніголам, обледеніння, відмирання та всихання дерев, захаращеність, об'їдання шкідниками хвої/листя, наявність гусені, масовий літ метеликів, опадання хвої/листя, відтушення кори на стовбурах та інші ознаки, не характерні для нормального стану дерев) рак сміди

Ступінь пошкодження, ураження:

(поодинокі, слабке, середнє, сильне)

Вид розподілу пошкоджених дерев:

(поодинокій, груповий, куртинний)

Обсяг ушкодженої деревини на 1 гектарі (окомірно) 12 куб. метрів, у тому числі сухостійної 3 куб. метрів

Ознаки погіршення стану лісових насаджень виявив:

М. М. М.
(посада)

В. М. М.
(підпис)

В. М. М.
(ініціали та прізвище)

5 02 2026 року

М. М. М.
(лісничий (помічник лісничого))

В. М. М.
(підпис)

В. М. М.
(ініціали та прізвище)

5 02 2026 року

Висновок інженера відділу (сектору) охорони і захисту лісу державного лісогосподарського (лісомисливського) підприємства або представника державного спеціалізованого лісозахисного підприємства щодо необхідності здійснення лісозахисних та інших заходів з поліпшення санітарного стану лісів за результатами огляду санітарного стану лісової ділянки: доцільно провести СВР

М. М. М.
(посада)

В. М. М.
(підпис)

В. М. М.
(ініціали та прізвище)

12 02 2026 року

ПОВІДОМЛЕННЯ

про появу ознак погіршення санітарного стану лісових насаджень

88017, м. Ужгород вул. Собранецька.156.

e-mail: Karpatskyi.lo@e-forest.gov.ua, код згідно з ЄДРПОУ 45554542

ДСГП «Ліси України» Філія «Карпатський лісовий офіс»

Осмолодське надлісництво

(найменування власника лісів, постійного лісокористувача)

Лісництво Вільшань урочище Ціпків
квартал № 41 виділ № 21 ділянка № - площа 4,8 гектарів

Таксаційна характеристика насадження

Склад Бук вік 60 років, бонітет 1, середній діаметр 24 сантиметрів, середня висота 20 метрів, повнота 96, тип лісу С4-ЛП, рельєф хвилястий, експозиція 8°, ґрунт Середньосуглинковий, підріст Білісок

Лісопатологічна характеристика насадження

Вид пошкодження насадження (лісова пожежа, буревій, сніголам, обледеніння, відмирання та всихання дерев, захараченість, об'їдання шкідниками хвої/листя, наявність гусені, масовий літ метеликів, опадання хвої/листя, відлущення кори на стовбурах та інші ознаки, не характерні для нормального стану дерев) рідкісні, розкидані по
поляночужині

Ступінь пошкодження, ураження: _____

(поодинокі, слабке, середнє, сильне)

Вид розподілу пошкоджених дерев: _____

(поодинокий, груповий, куртинний)

Обсяг ушкодженої деревини на 1 гектарі (окомірно) 15 куб. метрів, у тому числі сухостійної 3 куб. метрів

Ознаки погіршення стану лісових насаджень виявив:

М. М. М. М.
(посада)

В. М.
(підпис)

В. М. Сидор
(ініціали та прізвище)

5 02 20 26 року

Вісник
(лісничий (помічник лісничого))

В. М.
(підпис)

М. П. Рашков
(ініціали та прізвище)

5 02 20 26 року

Висновок інженера відділу (сектору) охорони і захисту лісу державного лісогосподарського (лісомисливського) підприємства або представника державного спеціалізованого лісозахисного підприємства щодо необхідності здійснення лісозахисних чи інших заходів з поліпшення санітарного стану лісів за результатами огляду санітарного стану лісової ділянки: дефіцити повстання СВР.

М. М. М. М.
(посада)

В. М.
(підпис)

М. П. Рашков
(ініціали та прізвище)

12 02 20 26 року

ПОВІДОМЛЕННЯ

про появу ознак погіршення санітарного стану лісових насаджень

88017, м. Ужгород вул. Собранецька.156.

e-mail: Karpatskyi.lo@e-forest.gov.ua, код згідно з ЄДРПОУ 45554542

ДСГП «Ліси України» Філія «Карпатський лісовий офіс»

Осмолодське надлісництво

(найменування власника лісів, постійного лісокористувача)

Лісництво Дніпропетровське урочище Арків
квартал № 41 виділ № 35 ділянка № - площа 8,6 гектарів

Таксаційна характеристика насадження

Склад 5 класів вік 50 років, бонітет 1, середній діаметр 24 сантиметрів, середня висота 20 метрів, повнота 96, тип лісу С4.1П, рельєф хвилясте, експозиція 8°, ґрунт середньосилісний, підрієт вологі, підлісок -

Лісопатологічна характеристика насадження

Вид пошкодження насадження (лісова пожежа, буревій, сніголам, обледеніння, відмирання та всихання дерев, захаращеність, об'їдання шкідниками хвої/листя, наявність гусені, масовий літ метеликів, опадання хвої/листя, відлущення кори на стовбурах та інші ознаки, не характерні для нормального стану дерев) рок ели, механічне пошкодження, смолотече ели

Ступінь пошкодження, ураження: _____
(поодинокі, слабе, середнє, сильне)

Вид розподілу пошкоджених дерев: _____
(поодинокий, груповий, куртинний)

Обсяг ушкодженої деревини на 1 гектарі (окомірно) 20 куб. метрів, у тому числі сухостійної 4 куб. метрів

Ознаки погіршення стану лісових насаджень виявив:

М. Мід
(посада)
5 02 2026 року

В.М.
(підпис)

В.М. Велма
(ініціали та прізвище)

Лісничий
(лісничий (помічник лісничого))

В.М.
(підпис)

М.П. Домашев
(ініціали та прізвище)

5 02 2026 року

Висновок інженера відділу (сектору) охорони і захисту лісу державного лісогосподарського (лісомисливського) підприємства або представника державного спеціалізованого лісозахисного підприємства щодо необхідності здійснення лісозахисних чи інших заходів з поліпшення санітарного стану лісів за результатами огляду санітарного стану лісової ділянки: доцільно провести СВР

Іван з 031
(посада)
12 02 2026 року

В.М.
(підпис)

М.В. Кошак
(ініціали та прізвище)

ПОВІДОМЛЕННЯ

про появу ознак погіршення санітарного стану лісових насаджень

88017, м. Ужгород вул. Собранецька, 156,

e-mail: Karpatskyi.lo@e-forest.gov.ua, код згідно з ЄДРПОУ 45554542

ДСГП «Ліси України» Філія «Карпатський лісовий офіс»

Осмолодське надлісництво

(найменування власника лісів, постійного лісокористувача)

Лісництво Мамівське урочище Крипці
квартал № 16 виділ № 19 ділянка № 1 площа 4,5 гектарів

Таксаційна характеристика насаджень

Склад С3Б817 вік 68 років, бонітет 1, середній діаметр 22 сантиметрів, середня висота 21 метрів, повнота 0,92, тип лісу С3Б817, рельєф зірваний, експозиція Півдн 25°, ґрунт середньостійкі, підріст _____, підлісок _____

Лісопатологічна характеристика насаджень

Вид пошкодження насаджень (лісова пожежа, буревій, сніголам, обледеніння, відмирання та всихання дерев, захаращеність, об'їдання шкідниками хвої/листя, наявність гусені, масовий літ метеликів, опадання хвої/листя, відлущення кори на стовбурах та інші ознаки, не характерні для нормального стану дерев) всихання, рак кори

Ступінь пошкодження, ураження: _____
(поодинокі, слабке, середнє, сильне)

Вид розподілу пошкоджених дерев: _____
(поодинокий, груповий, куртинний)

Обсяг ушкодженої деревини на 1 гектарі (окомірно) 85 куб. метрів, у тому числі сухостійної 25 куб. метрів

Ознаки погіршення стану лісових насаджень виявив:

М. Лісу _____ Дов _____ Деревинко В.В
(посада) (підпис) (ініціали та прізвище)
18 02 2026 року

пом. лісничого _____ Горобич В.В
(лісничий (помічник лісничого)) (підпис) (ініціали та прізвище)

18 02 2026 року

Висновок інженера відділу (сектору) охорони і захисту лісу державного лісогосподарського (лісомисливського) підприємства або представника державного спеціалізованого лісозахисного підприємства щодо необхідності здійснення лісозахисних чи інших заходів з поліпшення санітарного стану лісів за результатами огляду санітарного стану лісової ділянки: Необхідно провести санітарно-вирішкову рубку

Інкс О.З _____ Горобич В.В
(посада) (підпис) (ініціали та прізвище)
18 02 2026 року

ПОВІДОМЛЕННЯ

про появу ознак погіршення санітарного стану лісових насаджень

88017, м. Ужгород вул. Собранецька, 156,

e-mail: Karpatskyi.lo@e-forest.gov.ua, код згідно з ЄДРПОУ 45554542

ДСГП «Ліси України» Філія «Карпатський лісовий офіс»

Осмолодське надлісництво

(найменування власника лісів, постійного лісокористувача)

Лісництво Мамівське урочище Бурова
квартал № 30 виділ № 25 ділянка № 04 площа 0,7 гектарів

Таксаційна характеристика насадження

Склад дуб вік 59 років, бонітет 1, середній діаметр 22 сантиметрів, середня висота 20 метрів, повнота 0,84, тип лісу СЗБХП, рельєф гірський, експозиція Пн 18°, ґрунт середньосіткі, підріст _____, підлісок _____

Лісопатологічна характеристика насадження

Вид пошкодження насадження (лісова пожежа, буревій, сніголам, обледеніння, відмирання та всихання дерев, захаращеність, об'їдання шкідниками хвої/листя, наявність гусені, масовий літ метеликів, опадання хвої/листя, відлущення кори на стовбурах та інші ознаки, не характерні для нормального стану дерев) рак дули, сухості

Ступінь пошкодження, ураження: _____

(поодинокі, слабке, середнє, сильне)

Вид розподілу пошкоджених дерев: _____

(поодинокий, груповий, куртинний)

Обсяг ушкодженої деревини на 1 гектарі (окомірно) 25 куб. метрів, у тому числі сухостійної 5 куб. метрів

Ознаки погіршення стану лісових насаджень виявив:

м.лісу
(посада)

[підпис]
(підпис)

Зманців В. В.
(ініціали та прізвище)

17 02 2026 року

пом.лісничого
(лісничий (помічник лісничого))

[підпис]
(підпис)

Головиз В. В.
(ініціали та прізвище)

17 02 2026 року

Висновок інженера відділу (сектору) охорони і захисту лісу державного лісогосподарського (лісомисливського) підприємства або представника державного спеціалізованого лісозахисного підприємства щодо необхідності здійснення лісозахисних чи інших заходів з поліпшення санітарного стану лісів за результатами огляду санітарного стану лісової ділянки: Доцільно провести санітарно-видіркову рубку

інж. ОЗЛ
(посада)

[підпис]
(підпис)

Головиз В. В.
(ініціали та прізвище)

18 02 2026 року

ПОВІДОМЛЕННЯ

про появу ознак погіршення санітарного стану лісових насаджень

88017, м. Ужгород вул. Собранецька, 156,

e-mail: Karpatskyi.lo@e-forest.gov.ua, код згідно з ЄДРПОУ 45554542

ДСГП «Ліси України» Філія «Карпатський лісовий офіс»

Осмолодське надлісництво

(найменування власника лісів, постійного лісокористувача)

Лісництво Богородчанське урочище Старі Богородчан
квартал № 38 виділ № 30 ділянка № 1 площа 1,0 гектарів

Таксаційна характеристика насадження

Склад 7 кл. СБк1/4 вік 63 років, бонітет 18, середній діаметр 26 сантиметрів, середня висота 24 метрів, повнота 0,7, тип лісу С3 Дт, рельєф північний, експозиція _____, ґрунт _____, підріст _____, підлісок _____

Лісопатологічна характеристика насадження

Вид пошкодження насадження (лісова пожежа, буревій, сніголам, обледеніння, відмирання та всихання дерев, захаращеність, об'їдання шкідниками хвої/листя, наявність гусені, масовий літ метеликів, опадання хвої/листя, відлущення кори на стовбурах та інші ознаки, не характерні для нормального стану дерев) Стовбурні гнилі

Ступінь пошкодження, ураження: _____

(поодинокі, слабкі, середні, сильні)

Вид розподілу пошкоджених дерев: _____

(поодинокі, групові, куртинні)

Обсяг ушкодженої деревини на 1 гектарі (окомірно) 180 куб. метрів, у тому числі сухостійної 50 куб. метрів

Ознаки погіршення стану лісових насаджень виявив:

майстер лісу
(посада)

(підпис)

Володимир Козьмич
(ініціали та прізвище)

11 02 20 26 року

лісничий
(лісничий (помічник лісничого))

(підпис)

Зеленюк А.М.
(ініціали та прізвище)

11 02 20 26 року

Висновок інженера відділу (сектору) охорони і захисту лісу державного лісогосподарського (лісомисливського) підприємства або представника державного спеціалізованого лісозахисного підприємства щодо необхідності здійснення лісозахисних чи інших заходів з поліпшення санітарного стану лісів за результатами огляду санітарного стану лісової ділянки: Доцільно провести ССР

інженер 0211
(посада)

(підпис)

Кашен А.Б.
(ініціали та прізвище)

11 02 20 26 року

ПОВІДОМЛЕННЯ

про появу ознак погіршення санітарного стану лісових насаджень

88017, м. Ужгород вул. Собранецька, 156,

e-mail: Karpatskyi.lo@e-forest.gov.ua, код згідно з ЄДРПОУ 45554542

ДСГП «Ліси України» Філія «Карпатський лісовий офіс»

Осмолодське надлісництво

(найменування власника лісів, постійного лісокористувача)

Лісництво Довго-Полянське урочище Ями
квартал № 35 виділ № 12 ділянка № 1 площа 0.2 гектарів

Таксаційна характеристика насадження

Склад 7Яле3Бкл, вік 98 років, бонітет 2, середній діаметр 26 сантиметрів, середня висота 23 метрів, повнота 0,65, тип лісу СЗЯ, рельєф гірський, експозиція ПнЗх, ґрунт несійкі ґрунти, підріст _____, підлісок _____

Лісопатологічна характеристика насадження

Вид пошкодження насадження (лісова пожежа, буревій, сніголам, обледеніння, відмирання та всихання дерев, захарашеність, об'їдання шкідниками хвої/листя, наявність гусені, масовий літ метеликів, опадання хвої/листя, відлущення кори на стовбурах та інші ознаки, не характерні для нормального стану дерев) Коринева губка, стовбурові шкідники

Ступінь пошкодження, ураження: сильне
(поодинокі, слабке, середнє, сильне)

Вид розподілу пошкоджених дерев: груповий
(поодинокий, груповий, куртинний)

Обсяг ушкодженої деревини на 1 гектарі (окомірно) 120 куб. метрів, у тому числі сухостійної 8 куб. метрів

Ознаки погіршення стану лісових насаджень виявив:

майстер лісу
(посада)
04 02 2026 року

[підпис]
(підпис)

Роман ПРИТУЛА
(ініціали та прізвище)

Лісничий
(лісничий (помічник лісничого))

[підпис]
(підпис)

Анатолій ШОЛОПАК
(ініціали та прізвище)

04 02 2026 року

Висновок інженера відділу (сектору) охорони і захисту лісу державного лісогосподарського (лісомисливського) підприємства або представника державного спеціалізованого лісозахисного підприємства щодо необхідності здійснення лісозахисних чи інших заходів з поліпшення санітарного стану лісів за результатами огляду санітарного стану лісової ділянки: провести суцільну санітарну рубку

м-р 039
(посада)
06 02 2026 року

[підпис]
(підпис)

Гавриш М.Б.
(ініціали та прізвище)

ПОВІДОМЛЕННЯ

про появу ознак погіршення санітарного стану лісових насаджень

88017, м. Ужгород вул. Собранецька, 156,

e-mail: Karpatskyi.lo@e-forest.gov.ua, код згідно з ЄДРПОУ 45554542

ДСГП «Ліси України» Філія «Карпатський лісовий офіс»

Осмолодське надлісництво

(найменування власника лісів, постійного лісокористувача)

Лісництво Осмолодське урочище Котеліське
квартал № 26 виділ № 1а ділянка № 1 площа 0,9 гектарів

Таксаційна характеристика насадження

Склад Сосна біла вік 56 років, бонітет 1А, середній діаметр 04 сантиметрів, середня висота 22 метрів, повнота 0,75, тип лісу С3б П К, рельєф гірський, експозиція східна, ґрунт середньосуглинки, підріст _____, підлісок _____

Лісопатологічна характеристика насадження

Вид пошкодження насадження (лісова пожежа, буревій, сніголам, обледеніння, відмирання та всихання дерев, захараченість, об'їдання шкідниками хвої/листя, наявність гусені, масовий літ метеликів, опадання хвої/листя, відлущення кори на стовбурах та інші ознаки, не характерні для нормального стану дерев) вимирання та безлітність дерев (коричні плями)

Ступінь пошкодження, ураження: середнє
(поодиноке, слабке, середнє, сильне)

Вид розподілу пошкоджених дерев: гуртовий
(поодинокий, груповий, куртинний)

Обсяг ушкодженої деревини на 1 гектарі (окомірно) 150 куб. метрів, у тому числі сухостійної 60 куб. метрів

Ознаки погіршення стану лісових насаджень виявив:

М.Р. Івац
(посада)
3 02 2026 року

[Підпис]
(підпис)

Данилка Д.В.
(ініціали та прізвище)

лісничий
(лісничий (помічник лісничого))

[Підпис]
(підпис)

Добжан В.Р.
(ініціали та прізвище)

4 02 2026 року

Висновок інженера відділу (сектору) охорони і захисту лісу державного лісогосподарського (лісомисливського) підприємства або представника державного спеціалізованого лісозахисного підприємства щодо необхідності здійснення лісозахисних чи інших заходів з поліпшення санітарного стану лісів за результатами огляду санітарного стану лісової ділянки: доцільно провести БСР на площі 0,9 га

інженер О.З.Л
(посада)
5 02 2026 року

[Підпис]
(підпис)

Коваленко М.Б.
(ініціали та прізвище)

ПОВІДОМЛЕННЯ

про появу ознак погіршення санітарного стану лісових насаджень

88017, м. Ужгород вул. Собранецька, 156,

e-mail: Karpatskyi.lo@e-forest.gov.ua, код згідно з ЄДРПОУ 45554542

ДСГП «Ліси України» Філія «Карпатський лісовий офіс»

Осмолодське надлісництво

(найменування власника лісів, постійного лісокористувача)

Лісництво Осмолодське урочище «Мелісери»
квартал № 20 виділ № 29 ділянка № 4 площа 1,0 гектарів

Таксаційна характеристика насадження

Склад 9 класів вік 53 років, бонітет 1, середній діаметр 20 сантиметрів, середня висота 21 метрів, повнота 0,8, тип лісу СБДд, рельєф хвиля, експозиція 32 18°, ґрунт середньомісний, підріст -, підлісок -

Лісопатологічна характеристика насадження

Вид пошкодження насадження (лісова пожежа, буревій, сніголам, обледеніння, відмирання та всихання дерев, захаращеність, об'їдання шкідниками хвої/листя, наявність гусені, масовий літ метеликів, опадання хвої/листя, відлущення кори на стовбурах та інші ознаки, не характерні для нормального стану дерев) всипання та висихання дерев (коричет) на стовбури 2 класу

Ступінь пошкодження, ураження: слабке
(поодиноке, слабке, середнє, сильне)

Вид розподілу пошкоджених дерев: куртинний
(поодинокий, груповий, куртинний)

Обсяг ушкодженої деревини на 1 гектарі (окомірно) 100 куб. метрів, у тому числі сухостійної 60 куб. метрів

Ознаки погіршення стану лісових насаджень виявив:

М-р Мау
(посада)
5 02 20 26 року

[Підпис]
(підпис)

Данилюк Д. В. І.
(ініціали та прізвище)

Лісничий
(лісничий (помічник лісничого))

[Підпис]
(підпис)

Довбаш В. Д. І.
(ініціали та прізвище)

4 02 20 26 року

Висновок інженера відділу (сектору) охорони і захисту лісу державного лісогосподарського (лісомисливського) підприємства або представника державного спеціалізованого лісозахисного підприємства щодо необхідності здійснення лісозахисних чи інших заходів з поліпшення санітарного стану лісів за результатами огляду санітарного стану лісової ділянки: розміщено провеси ССР ма площі 1,0 га

Інженер О. В. І.
(посада)

[Підпис]
(підпис)

Довбаш М. В. І.
(ініціали та прізвище)

5 02 20 26 року

ПОВІДОМЛЕННЯ

про появу ознак погіршення санітарного стану лісових насаджень

88017, м. Ужгород вул. Собранецька, 156,

e-mail: Karpatykyi.lo@e-forest.gov.ua, код згідно з ЄДРПОУ 45554542

ДСГП «Ліси України» Філія «Карпатський лісовий офіс»

Осмолодське налісництво

(найменування власника лісів, постійного лісокористувача)

Лісництво Мшанське урочище Росохот
квартал № 7 виділ № 34 ділянка № 5 площа 1.0 гектарів

Таксаційна характеристика насадження

Склад 10 Яліва вік 56 років, бонітет ІА, середній діаметр 24 сантиметрів, середня висота 24 метрів, повнота 0,85 тип лісу СЗБПЯ, рельєф хрестовий, експозиція ПЗ10°, ґрунт середньосуглинковий підріст _____, підлісок _____

Лісопатологічна характеристика насадження

Вид пошкодження насадження (лісова пожежа, буревій, сніголам, обледеніння, відмирання та всихання дерев, захаращеність, об'їдання шкідниками хвої/листя, наявність гусені, масовий літ метеликів, опадання хвої/листя, відлущення кори на стовбурах та інші ознаки, не характерні для нормального стану дерев) _____

Вітровал, вітроща

Ступінь пошкодження, ураження: _____
середнє
(поодинокі, слабке, середнє, сильне)

Вид розподілу пошкоджених дерев: _____
груповий
(поодинокий, груповий, куртинний)

Обсяг ушкодженої деревини на 1 гектарі (окомірно) 250 куб. метрів, у тому числі сухостійної 45 куб. метрів

Ознаки погіршення стану лісових насаджень виявив:

Майстер лісу
(посада)
М 02 2026 року

[Підпис]
(підпис)

Тонко Ключ
(ініціали та прізвище)

Лісничий
(лісничий (помічник лісничого))

16 02 2026 року

[Підпис]
(підпис)

Андрій Яцишинець
(ініціали та прізвище)

Висновок інженера відділу (сектору) охорони і захисту лісу державного лісогосподарського (лісомисливського) підприємства або представника державного спеціалізованого лісозахисного підприємства щодо необхідності здійснення лісозахисних чи інших заходів з поліпшення санітарного стану лісів за результатами огляду санітарного стану лісової ділянки: Провести ССР

інженер з ОЗЛ
(посада)
19 02 2026 року

[Підпис]
(підпис)

[Підпис]
(ініціали та прізвище)

{Додаток 2 в редакції Постанови КМ № 756 від 26.10.2016}

ПОВІДОМЛЕННЯ

про появу ознак погіршення санітарного стану лісових насаджень

88017, м. Ужгород вул. Собранецька, 156,

e-mail: Karpatskyi.lo@e-forest.gov.ua, код згідно з ЄДРПОУ 45554542

ДСП «Ліси України» Філія «Карпатський лісовий офіс»

Осмолодське надлісництво

(найменування власника лісів, постійного лісокористувача)

Лісництво Мшанське урочище Балато
квартал № 14 виділ № 12 ділянка № - площа 0,7 гектарів

Таксаційна характеристика насадження

Склад 79% Бк16А вік 31 років, бонітет 7, середній діаметр 14 сантиметрів, середня висота 12 метрів, повнота 0,8, тип лісу СЗБПЯ, рельєф зривки, експозиція ПЗ 20°, ґрунт кесх1кесх1, підріст -, підлісок -

Лісопатологічна характеристика насадження

Вид пошкодження насадження (лісова пожежа, буревій, сніголам, обледеніння, відмирання та всихання дерев, захаращеність, об'їдання шкідниками хвої/листя, наявність гусені, масовий літ метеликів, опадання хвої/листя, відлущення кори на стовбурах та інші ознаки, не характерні для нормального стану дерев)

відмірання та всихання дерев, буревій

Ступінь пошкодження, ураження:

середнє

(поодинокі, слабке, середнє, сильне)

Вид розподілу пошкоджених дерев:

групові

(поодинокий, груповий, куртинний)

Обсяг ушкодженої деревини на 1 гектарі (окомірно) 100 куб. метрів, у тому числі сухостійної 40 куб. метрів

Ознаки погіршення стану лісових насаджень виявив:

Майстер лісу

(посада)

08 02 2026 року

СГ

(підпис)

Семіковець А.В.

(ініціали та прізвище)

Лісничий

(лісничий (помічник лісничого))

12 02 2026 року

А

(підпис)

Андрій Яцишинець

(ініціали та прізвище)

Висновок інженера відділу (сектору) охорони і захисту лісу державного лісогосподарського (лісомисливського) підприємства або представника державного спеціалізованого лісозахисного підприємства щодо необхідності здійснення лісозахисних чи інших заходів з поліпшення санітарного стану лісів за результатами огляду санітарного стану лісової ділянки: Провести сев.

інженер з ОЗЛ

(посада)

14 02 2026 року

А

(підпис)

Гашек А.В.

(ініціали та прізвище)

{Додаток 2 в редакції Постанови КМ № 756 від 26.10.2016}

ПОВІДОМЛЕННЯ

про появу ознак погіршення санітарного стану лісових насаджень

88017, м. Ужгород вул. Собранецька, 156,

e-mail: Karpatskyi.lo@e-forest.gov.ua, код згідно з ЄДРПОУ 45554542

ДСГП «Ліси України» Філія «Карпатський лісовий офіс»

Осмолодське надлісництво

(найменування власника лісів, постійного лісокористувача)

Лісництво Мшанське урочище Бого
квартал № 14 виділ № 16 ділянка № - площа 0,3 гектарів

Таксаційна характеристика насадження

Склад 79% 26% 16% вік 53 років, бонітет 2, середній діаметр 22 сантиметрів, середня висота 19 метрів, повнота 0,80, тип лісу СЗБПЯ, рельєф гірський експозиція ПЗСР 27°, ґрунт середньосуглин., підріст -, підлісок -

Лісопатологічна характеристика насадження

Вид пошкодження насадження (лісова пожежа, буревій, сніголам, обледеніння, відмирання та всихання дерев, захарашеність, об'їдання шкідниками хвої/листя, наявність гусені, масовий літ метеликів, опадання хвої/листя, відлущення кори на стовбурах та інші ознаки, не характерні для нормального стану дерев) відмирання та висохле дерево, вгус

Ступінь пошкодження, ураження: середнє
(поодинокі, слабе, середнє, сильне)

Вид розподілу пошкоджених дерев: груповий
(поодинокий, груповий, куртинний)

Обсяг ушкодженої деревини на 1 гектарі (окомірно) 40 куб. метрів, у тому числі сухостійної 10 куб. метрів

Ознаки погіршення стану лісових насаджень виявив:

Майстер лісу (посада) СР (підпис) _____ (ініціали та прізвище)
08 02 2026 року

Лісничий (лісничий (помічник лісничого)) АЯ (підпис) Андрій Яцишинець (ініціали та прізвище)
08 02 2026 року

Висновок інженера відділу (сектору) охорони і захисту лісу державного лісогосподарського (лісомисливського) підприємства або представника державного спеціалізованого лісозахисного підприємства щодо необхідності здійснення лісозахисних чи інших заходів з поліпшення санітарного стану лісів за результатами огляду санітарного стану лісової ділянки: Провести ССР.

інженер з ОЗЛ (посада) _____ (підпис) _____ (ініціали та прізвище)
18 02 2026 року

{Додаток 2 в редакції Постанови КМ № 756 від 26.10.2016}

ПОВІДОМЛЕННЯ

про появу ознак погіршення санітарного стану лісових насаджень

88017, м. Ужгород вул. Собранецька, 156,

e-mail: Karpatskyi.lo@e-forest.gov.ua, код згідно з ЄДРПОУ 45554542

ДСГП «Ліси України» Філія «Карпатський лісовий офіс»

Осмолодське надлісництво

(найменування власника лісів, постійного лісокористувача)

Лісництво Ангелівське урочище Тодір
квартал № 32 виділ № 24.1 ділянка № - площа 1,0 гектарів

Таксаційна характеристика насадження

Склад 7Яле2Бп1Бкл, вік 79 років, бонітет 1, середній діаметр 26 сантиметрів, середня висота 23 метрів, повнота 0,80, тип лісу СЗБЯП, рельєф гірський, експозиція Пн., ґрунт середньостійкий, підріст -, підлісок -

Лісопатологічна характеристика насадження

Вид пошкодження насадження (лісова пожежа, буревій, сніголам, обледеніння, відмирання та всихання дерев, захаращеність, об'їдання шкідниками хвої/листя, наявність гусені, масовий літ метеликів, опадання хвої/листя, відлущення кори на стовбурах та інші ознаки, не характерні для нормального стану дерев) Стовбурові шкідники, пошкодження снігом

Ступінь пошкодження, ураження:

Сильне

(поодинокі, слабке, середнє, сильне)

Вид розподілу пошкоджених дерев:

Груповий

(поодинокий, груповий, куртинний)

Обсяг ушкодженої деревини на 1 гектарі (окомірно) 264 куб. метрів, у тому числі сухостійної 185 куб. метрів

Ознаки погіршення стану лісових насаджень виявив:

Майстер лісу

(посада)

5 березня 2026 року

Лісничий


(лісничий (помічник лісничого))

5 березня 2026 року


(підпис)

Годованець О.О.

(ініціали та прізвище)


(підпис)

Богославець Ю.Б.

(ініціали та прізвище)


Висновок інженера відділу (сектору) охорони і захисту лісу державного лісогосподарського (лісомисливського) підприємства або представника державного спеціалізованого лісозахисного підприємства щодо необхідності здійснення лісозахисних чи інших заходів з поліпшення санітарного стану лісів за результатами огляду санітарного стану лісової ділянки:


Провести ССР на площі 1,0 га.

Інженер ОЗЛ

(посада)

11 березня 2026 року


(підпис)


(ініціали та прізвище)

ПОВІДОМЛЕННЯ

про появу ознак погіршення санітарного стану лісових насаджень

88017, м. Ужгород вул. Собранецька, 156.

e-mail: Karpatskyi.lo@e-forest.gov.ua, код згідно з ЄДРПОУ 45554542

ДСГП «Ліси України» Філія «Карпатський лісовий офіс»

Осмолодське надлісництво

(найменування власника лісів, постійного лісокористувача)

Лісництво Сарбівське урочище Шарпівське
квартал № 16 виділ № 18 ділянка № 0 площа 1,0 гектарів

Таксаційна характеристика насадження

Склад 0,80 б.в., вік 56 років, бонітет 2, середній діаметр 20 сантиметрів, середня висота 17 метрів, повнота 0,8, тип лісу СзбПД, рельєф хрестовий, експозиція Півд-25°, ґрунт чорноземисто-листяний, підріст 10 см ч.о.г.а.р., підлісок Г. дуби

Лісопатологічна характеристика насадження

Вид пошкодження насадження (лісова пожежа, буревій, сніголам, обледеніння, відмирання та всихання дерев, захаращеність, об'їдання шкідниками хвої/листя, наявність гусені, масовий літ метеликів, опадання хвої/листя, відлущення кори на стовбурах та інші ознаки, не характерні для нормального стану дерев) Нарізані б.в.
в ос. лісу

Ступінь пошкодження, ураження: сильне
(поодинокі, слабке, середнє, сильне)

Вид розподілу пошкоджених дерев: гуртовий
(поодинокий, груповий, куртинний)

Обсяг ушкодженої деревини на 1 гектарі (окомірно) 300 куб. метрів, у тому числі сухостійної 250 куб. метрів

Ознаки погіршення стану лісових насаджень виявив:

Миттер Ігор
(посада)
05 02 2026 року

Гуренко
(підпис)

Гуренко О.М.
(ініціали та прізвище)

(лісничий (помічник лісничого))

Гуренко
(підпис)

Гуренко О.М.
(ініціали та прізвище)

10 02 2026 року

Висновок інженера відділу (сектору) охорони і захисту лісу державного лісогосподарського (лісомисливського) підприємства або представника державного спеціалізованого лісозахисного підприємства щодо необхідності здійснення лісозахисних чи інших заходів з поліпшення санітарного стану лісів за результатами огляду санітарного стану лісової ділянки: На площі 1,0 га на території Осмолодського лісового надлісництва відбувся

огляд
(посада)
16 02 2026 року

Гуренко
(підпис)

Гуренко О.М.
(ініціали та прізвище)

ПОВІДОМЛЕННЯ

про появу ознак погіршення санітарного стану лісових насаджень
88017, м. Ужгород вул. Собранецька, 156.

e-mail: Karpatskyi.lo@e-forest.gov.ua. код згідно з ЄДРПОУ 45554542

ДСГП «Ліси України» Філія «Карпатський лісовий офіс»

Осмолодське надлісництво

(найменування власника лісів, постійного лісокористувача)

Лісництво Фаргошівське урочище Щадинське
квартал № 16 виділ № 17 ділянка № 2 площа 0,6 гектарів

Таксаційна характеристика насадження

Склад 10 видів, вік 48 років, бонітет 2, середній діаметр 16 сантиметрів, середня висота 15 метрів, повнота 0,90 тип лісу С3 БСД, рельєф гірський, експозиція півсхід-захід, ґрунт гірський буковинський, підріст 10 видів 4,25/м² підлісок Рудцево

Лісопатологічна характеристика насадження

Вид пошкодження насадження (лісова пожежа, буревій, сніголам, обледеніння, відмирання та всихання дерев, захарашеність, об'їдання шкідниками хвої/листя, наявність гусені, масовий літ метеликів, опадання хвої/листя, відлущення кори на стовбурах та інші ознаки, не характерні для нормального стану дерев) Нормальна збита Росава

Ступінь пошкодження, ураження: сильно

(поодинокі, слабке, середнє, сильне)

Вид розподілу пошкоджених дерев: куртинний

(поодинокий, груповий, куртинний)

Обсяг ушкодженої деревини на 1 гектарі (окомірно) 300 куб. метрів, у тому числі сухостійної 250 куб. метрів

Ознаки погіршення стану лісових насаджень виявив:

Майстер лісу
(посада)

05 02 2026 року

Лісничий

(лісничий (помічник лісничого))

10 02 2026 року

[Підпис]
(підпис)

[Підпис]
(підпис)

Гуцук Д.П.
(ініціали та прізвище)

Мороз С.М.
(ініціали та прізвище)

Висновок інженера відділу (сектору) охорони і захисту лісу державного лісогосподарського (лісомисливського) підприємства або представника державного спеціалізованого лісозахисного підприємства щодо необхідності здійснення лісозахисних чи інших заходів з поліпшення санітарного стану лісів за результатами огляду санітарного стану лісової ділянки: На площі 0,6 гектарів проводили щільну санітарну рубку

інженер з ОЗЛ
(посада)

16 02 2026 року

[Підпис]
(підпис)

Курко С.С.
(ініціали та прізвище)

ПОВІДОМЛЕННЯ

про появу ознак погіршення санітарного стану лісових насаджень
88017, м. Ужгород вул. Собранецька, 156.

e-mail: Karpatskyi.lo@e-forest.gov.ua. код згідно з Є.ДРПОУ 45554542

ДСГП «Ліси України» Філія «Карпатський лісовий офіс»

Осмолодське надлісництво

(на іменування власника лісів, постійного лісокористувача)

Лісництво Дарошівське урочище Сторожів
квартал № 25 виділ № 23.4 ділянка № 4 площа 99 гектарів

Таксаційна характеристика насадження

Склад Дм 160, вік 50 років, бонітет 2, середній діаметр 18 сантиметрів, середня висота 17 метрів, повнота 0,85 тип лісу С32, рельєф гірський, експозиція північ-захід, грунт кислотний бурий, підстилка Рідка з чиряка, підлісок Розчистка

Лісопатологічна характеристика насадження

Вид пошкодження насадження (лісова пожежа, буревій, сніголам, обледеніння, відмирання та всихання дерев, захаращеність, об'їдання шкідниками хвої/листя, наявність гусені, масовий літ метеликів, опадання хвої/листя, відлущення кори на стовбурах та інші ознаки, не характерні для нормального стану дерев) Коронади чабан, засохлі

Ступінь пошкодження, ураження: середнє
(поодинокі, слабке, середнє, сильне)

Вид розподілу пошкоджених дерев: розривний
(поодинокий, груновий, куртинний)

Обсяг ушкодженої деревини на 1 гектарі (окомірно) 300 куб. метрів, у тому числі сухостійної 280 куб. метрів

Ознаки погіршення стану лісових насаджень виявив:

<u>Майстер лісу</u> (посада)	<u>[Підпис]</u> (підпис)	<u>Андрушак АС</u> (ініціали та прізвище)
<u>12 01 2026</u> року		
<u>Лісничий</u> (лісничий (помічник лісничого))	<u>[Підпис]</u> (підпис)	<u>Володимир СМ</u> (ініціали та прізвище)
<u>15 01 2026</u> року		

Висновок інженера відділу (сектору) охорони і захисту лісу державного лісогосподарського (лісомисливського) підприємства або представника державного спеціалізованого лісозахисного підприємства щодо необхідності здійснення лісозахисних чи інших заходів з поліпшення санітарного стану лісів за результатами огляду санітарного стану лісової ділянки: На площі 9,9 га необхідно провести щорічну санітарну рубку.

<u>Інженер з ОЗЛ</u> (посада)	<u>[Підпис]</u> (підпис)	<u>Кришак Д.В.</u> (ініціали та прізвище)
<u>18 01 2026</u> року		

ПОВІДОМЛЕННЯ

про появу ознак погіршення санітарного стану лісових насаджень

88017, м. Ужгород вул. Собранецька, 156,

e-mail: Karpatskyi.lo@e-forest.gov.ua, код згідно з ЄДРПОУ 45554542

ДСГП «Ліси України» Філія «Карпатський лісовий офіс»

Осмолодське надлісництво

(найменування власника лісів, постійного лісокористувача)

Лісництво Менчільське урочище Менчіл
квартал № 5 виділ № 50 ділянка № 1 площа 1,0 гектарів

Таксаційна характеристика насаджень

Склад 10Яле, вік 43 років, бонітет 2, середній діаметр 18 сантиметрів, середня висота 15 метрів, повнота 0,80, тип лісу БЗПЯ, рельєф гірський, експозиція північна 30 градусів, ґрунт нестійкі ґрунти, підріст _____, підлісок _____

Лісопатологічна характеристика насаджень

Вид пошкодження насаджень (лісова пожежа, буревій, сніголам, обледеніння, відмирання та всихання дерев, захаращеність, об'їдання шкідниками хвої/листя, наявність гусені, масовий літ метеликів, опадання хвої/листя, відлущення кори на стовбурах та інші ознаки, не характерні для нормального стану дерев) пошкодження шкідниками (всихання, пошкодження вітром) Стовбурові шкідники, всихання

Ступінь пошкодження, ураження: _____ сильне
(поодинокі, слабке, середнє, сильне)

Вид розподілу пошкоджених дерев: _____ куртинний
(поодинокий, груповий, куртинний)

Обсяг ушкодженої деревини на 1 гектарі (окомірно) 180 куб. метрів, у тому числі сухостійної 60 куб. метрів

Ознаки погіршення стану лісових насаджень виявив:

майстер лісу _____ В.Ф.Смик
(посада) _____ (підпис) (ініціали та прізвище)
18 02 2026 року

помічник лісничого _____ М.В.Богославець
(лісничий (помічник лісничого) _____ (підпис) (ініціали та прізвище)
18 02 2026 року

Висновок інженера відділу (сектору) охорони і захисту лісу державного лісогосподарського (лісомисливського) підприємства або представника державного спеціалізованого лісозахисного підприємства щодо необхідності здійснення лісозахисних чи інших заходів з поліпшення санітарного стану лісів за результатами огляду санітарного стану лісової ділянки: провести ССР

Ік-р 031 _____ Коваленко М.В.
(посада) _____ (підпис) (ініціали та прізвище)
23 02 2026 року

ПОВІДОМЛЕННЯ

про появу ознак погіршення санітарного стану лісових насаджень

88017, м. Ужгород вул. Собранецька, 156,

e-mail: Karpatskyi.lo@e-forest.gov.ua, код згідно з ЄДРПОУ 45554542

ДСГП «Ліси України» Філія «Карпатський лісовий офіс»

Осмолодське надлісництво

(найменування власника лісів, постійного лісокористувача)

Лісництво Менчільське урочище Менчіл
квартал № 5 виділ № 53 ділянка № 1 площа 0,9 гектарів

Таксаційна характеристика насаджень

Склад 9Яле1БП, вік 73 років, бонітет 1, середній діаметр 26 сантиметрів, середня висота 25 метрів, повнота 0,80, тип лісу СЗБПЯ, рельєф гірський, експозиція північна 30 градусів, ґрунт нестійкі ґрунти, підріст _____, підлісок _____

Лісопатологічна характеристика насаджень

Вид пошкодження насаджень (лісова пожежа, буревій, сніголам, обледеніння, відмирання та всихання дерев, захаращеність, об'їдання шкідниками хвої/листя, наявність гусені, масовий літ метеликів, опадання хвої/листя, відлущення кори на стовбурах та інші ознаки, не характерні для нормального стану дерев) пошкодження шкідниками (всихання, пошкодження вітром) Стовбурові шкідники, всихання

Ступінь пошкодження, ураження: _____ сильне
(поодинокі, слабке, середнє, сильне)

Вид розподілу пошкоджених дерев: _____ куртинний
(поодинокий, груповий, куртинний)

Обсяг ушкодженої деревини на 1 гектарі (окомірно) 140 куб. метрів, у тому числі сухостійної 50 куб. метрів

Ознаки погіршення стану лісових насаджень виявив:

майстер лісу _____ В.Ф.Смик
(посада) _____ (підпис) (ініціали та прізвище)
18 02 2026 року

помічник лісничого _____ М.В.Богославець
(лісничий (помічник лісничого)) _____ (підпис) (ініціали та прізвище)
18 02 2026 року

Висновок інженера відділу (сектору) охорони і захисту лісу державного лісогосподарського (лісомисливського) підприємства або представника державного спеціалізованого лісозахисного підприємства щодо необхідності здійснення лісозахисних чи інших заходів з поліпшення санітарного стану лісів за результатами огляду санітарного стану лісової ділянки: проводити ССД

І.р. ОЗА _____ Яосма М.Р.
(посада) _____ (підпис) (ініціали та прізвище)
22 02 2026 року

ПОВІДОМЛЕННЯ

про появу ознак погіршення санітарного стану лісових насаджень

88017, м. Ужгород вул. Собранецька, 156.

e-mail: Karpatskyi.lo@e-forest.gov.ua, код згідно з ЄДРПОУ 45554542

ДСГП «Ліси України» Філія «Карпатський лісовий офіс»

Осмолодське надлісництво

(найменування власника лісів, постійного лісокористувача)

Лісництво Резармянська курчище "Д. Фарів"
квартал № 26 виділ № 10 ділянка № 10 площа 10 гектарів

Таксаційна характеристика насадження

Склад 10 Ял, вік 51 років, бонітет 1, середній діаметр 18 сантиметрів, середня висота 18 метрів, повнота 0,8, тип лісу СЗБПЯ, рельєф 1090 м. н. р. м., експозиція Пн-13, ґрунт середньосхідний, підріст _____, підлісок _____

Лісопатологічна характеристика насадження

Вид пошкодження насадження (лісова пожежа, буревій, сніголам, обледеніння, відмирання та всихання дерев, захаращеність, об'їдання шкідниками хвої/листя, наявність гусені, масовий літ метеликів, опадання хвої/листя, відлущення кори на стовбурах та інші ознаки, не характерні для нормального стану дерев) _____

пошкодження шкідниками

Ступінь пошкодження, ураження: сильне

(поодинокі, слабке, середнє, сильне)

Вид розподілу пошкоджених дерев: груповий

(поодинокий, груповий, куртинний)

Обсяг ушкодженої деревини на 1 гектарі (окомірно) 140 куб. метрів, у тому числі сухостійної 60 куб. метрів

Ознаки погіршення стану лісових насаджень виявив:

майстер лісу
(посада)

[підпис]
(підпис)

Рзеба Г.В.
(ініціали та прізвище)

10 лютого 2026 року

лісничий
(лісничий (помічник лісничого))

[підпис]
(підпис)

Люклян Р.В.
(ініціали та прізвище)

12 лютого 2026 року

Висновок інженера відділу (сектору) охорони і захисту лісу державного лісогосподарського (лісомисливського) підприємства або представника державного спеціалізованого лісозахисного підприємства щодо необхідності здійснення лісозахисних чи інших заходів з поліпшення санітарного стану лісів за результатами огляду санітарного стану лісової ділянки: провести суцільну санітарну рубку

майстер лісу
(посада)

[підпис]
(підпис)

Люклян Р.В.
(ініціали та прізвище)

16 лютого 2026 року

ПОВІДОМЛЕННЯ

про появу ознак погіршення санітарного стану лісових насаджень
Івано-Франківська обл., Калуський р-н., смт. Перегінське, вулиця Сагайдачного, 142

(Автономна Республіка Крим, область)

ДСГП «Ліси України» Філія «Осмолодське лісове господарство»

(найменування власника лісів, постійного лісокористувача)

Лісництво Григорівське урочище Пелітине
квартал № 26 виділ № 2 ділянка № _____ площі 0,8 гектарів

Таксаційна характеристика насадження
32м(70)/32м(25)к2м(85)

Склад _____, вік 70 років, бонітет 1А, середній діаметр 28 сантиметрів, середня висота 26 метрів, повнота 0,65 тип лісу Сз Б Д П, рельєф гірський, експозиція Зр 5°, ґрунт середньостиглий підлісок

Лісопатологічна характеристика насадження

Вид пошкодження насадження (лісова пожежа, буревій, сніголам, обледеніння, відмирання та всихання дерев, захаращеність, об'їдання шкідниками хвої/листя, наявність гусені, масовий літ метеликів, опадання хвої/листя, відлущення кори на стовбурах та інші ознаки, не характерні для нормального стану дерев) опадання хвої;

втрата кори на стовбурах

Ступінь пошкодження, ураження: середнє
(поодинокі, слабе, середнє, сильне)

Вид розподілу пошкоджених дерев: гуртовий
(поодинокі, груповий, куртинний)

Обсяг ушкодженої деревини на 1 гектарі (окомірно) 400 куб. метрів, у тому числі сухостійної 250 куб. метрів

Ознаки погіршення стану лісових насаджень виявив:

майстер лісу
(посада)
08. 01 2026 року

п.м. л.г.о
(лісничий (помічник лісничого))

08. 01 2026 року

[підпис]
(підпис)

Юрашук П. П.
(ініціали та прізвище)

[підпис]
(підпис)

Григорівський Р. С.
(ініціали та прізвище)

Висновок інженера відділу (сектору) охорони і захисту лісу державного лісогосподарського (лісомисливського) підприємства або представника державного спеціалізованого лісозахисного підприємства щодо необхідності здійснення лісозахисних чи інших заходів з поліпшення санітарного стану лісів за результатами огляду санітарного стану лісової ділянки: провести суцільну санітарну рубку

п.р. СЗЛ
(посада)

[підпис]
(підпис)

Григорівський Р. С.
(ініціали та прізвище)

08. 01 2026 року

ПОВІДОМЛЕННЯ

про появу ознак погіршення санітарного стану лісових насаджень

88017, м. Ужгород вул. Собранецька, 156,

e-mail: Karpatskyi.lo@e-forest.gov.ua, код згідно з ЄДРПОУ 45554542

ДСПП «Ліси України» Філія «Карпатський лісовий офіс»

Осмолодське надлісництво

(найменування власника лісів, постійного лісокористувача)

Лісництво Бистрицьке урочище Яна
квартал № 13 виділ № 4 ділянка № 3 площа 1.0 гектарів

Таксаційна характеристика насадження

Склад 100% СБПД вік 13 років, бонітет 1, середній діаметр 20 сантиметрів, середня висота 10 метрів, повнота 0,85, тип лісу СБПД, рельєф гірський, експозиція _____, ґрунт _____, підріст _____, підлісок _____

Лісопатологічна характеристика насадження

Вид пошкодження насадження (лісова пожежа, буревій, сніголам, обледеніння, відмирання та всихання дерев, захаращеність, об'їдання шкідниками хвої/листя, наявність гусені, масовий літ метеликів, опадання хвої/листя, відлущення кори на стовбурах та інші ознаки, не характерні для нормального стану дерев) кафкава губка, висихання

Ступінь пошкодження, ураження: _____ сильне _____
(поодинокі, слабке, середнє, сильне)

Вид розподілу пошкоджених дерев: _____ куртинний _____
(поодинокий, груповий, куртинний)

Обсяг ушкодженої деревини на 1 гектарі (окомірно) 350 куб. метрів, у тому числі сухостійної 180 куб. метрів

Ознаки погіршення стану лісових насаджень виявив:

<u>М. Ліс</u> (посада) <u>16 лютого</u> 2026 року	<u>Ганус</u> (підпис)	<u>Віталій Галич</u> (ініціали та прізвище)
<u>Лісничий</u> (лісничий (помічник лісничого)) <u>16 лютого</u> 2026 року	<u>[Підпис]</u> (підпис)	<u>Василь Голіко</u> (ініціали та прізвище)

Висновок інженера відділу (сектору) охорони і захисту лісу державного лісогосподарського (лісомисливського) підприємства або представника державного спеціалізованого лісозахисного підприємства щодо необхідності здійснення лісозахисних чи інших заходів з поліпшення санітарного стану лісів за результатами огляду санітарного стану лісової ділянки: _____ чубовська ССР _____

<u>І.р. О.З.А.</u> (посада) <u>17 02</u> 2026 року	<u>[Підпис]</u> (підпис)	<u>Левченко С.В.</u> (ініціали та прізвище)
----------------------------------------------------------	-----------------------------	------------------------------------------------

ПОВІДОМЛЕННЯ

про появу ознак погіршення санітарного стану лісових насаджень

88017, м. Ужгород вул. Собранецька, 156,

e-mail: Karpatskyi.lo@e-forest.gov.ua, код згідно з ЄДРПОУ 45554542

ДСГП «Ліси України» Філія «Карпатський лісовий офіс»

Осмолодське надлісництво

(найменування власника лісів, постійного лісокористувача)

Лісництво Бистрицьке урочище Лопушина
квартал № 15 виділ № 28 ділянка № 2 площа 1.0 гектарів

Таксаційна характеристика насадження

Склад 100 метр, вік 15 років, бонітет 1, середній діаметр 24 сантиметрів, середня висота 21 метрів, повнота 0,1, тип лісу СзБП2, рельєф гірський, експозиція _____, ґрунт _____, підріст _____, підлісок _____

Лісопатологічна характеристика насадження

Вид пошкодження насадження (лісова пожежа, буревій, сніголам, обледеніння, відмирання та всихання дерев, захаращеність, об'їдання шкідниками хвої/листя, наявність гусені, масовий літ метеликів, опадання хвої/листя, відлущення кори на стовбурах та інші ознаки, не характерні для нормального стану дерев) пожегова зрубка

Ступінь пошкодження, ураження: сильке
(поодиноке, слабке, середнє, сильне)

Вид розподілу пошкоджених дерев: куртинний
(поодинокий, груповий, куртинний)

Обсяг ушкодженої деревини на 1 гектарі (окомірно) 400 куб. метрів, у тому числі сухостійної 120 куб. метрів

Ознаки погіршення стану лісових насаджень виявив:

м. лісу (посада) Мотуш (підпис) Василь Моклен (ініціали та прізвище)

13 лютого 2026 року

лісничий (лісничий (помічник лісничого)) [підпис] (підпис) Василь Гайко (ініціали та прізвище)

13 лютого 2026 року

Висновок інженера відділу (сектору) охорони і захисту лісу державного лісогосподарського (лісомисливського) підприємства або представника державного спеціалізованого лісозахисного підприємства щодо необхідності здійснення лісозахисних чи інших заходів з поліпшення санітарного стану лісів за результатами огляду санітарного стану лісової ділянки: зробити ССР

ін-р 031 (посада) [підпис] (підпис) Гайко М.В. (ініціали та прізвище)

17 02 2026 року