

ПОВІДОМЛЕННЯ
про появу ознак погіршення санітарного стану лісових насаджень

Житомирська область
(Автономна Республіка Крим, область)

Філія «Столичний лісовий офіс» ДП «Ліси України» Словечанське надлісництво
(власник лісів, постійний лісокористувач)

лісництво Велідницьке, квартал 9, виділ 3(1), площа 1,3 га

Таксаційна характеристика насадження

склад 10СВ, вік 95 р., бонітет 2, середній діаметр 32 см,
середня висота 26 м, повнота 0,8,

тип лісу А2С, рельєф рідкоземель, експозиція -,

грунт дерново-підзолистий, підріст вільшаник, підлісок вільшаник

Лісопатологічна характеристика

Вид пошкодження насадження (лісова пожежа, буревій, сніголам, обледеніння, відмирання та висихання дерев, захарашеність, об'їдання шкідниками хвої/листя, наявність гусениць, масовий літ метеликів, опадання хвої/листя, відлущення кори на стовбурах та інші ознаки, нехарактерні для нормального стану дерев) Висихання дерев С2, відлущення кори на стовбурах, пошкодження хвої, опадання хвої.

Ступінь пошкодження, ураження: поодинокі, слабке, середнє, сильне (необхідне підкреслити)

Вид розподілу пошкоджених дерев: поодинокий, груповий, куртинний (необхідне підкреслити)

Обсяг ушкодженої деревини (окомірно), м³/га 42, у тому числі сухостійної 41

Ознаки погіршення стану лісових насаджень виявлені

Майстер лісу
(посада)

«05» 03 2026 року

(підпис)

О.В. Воробієв
(ініціали, прізвище)

Лісничий
(лісничий (помічник лісничого))

«06» 03 2026 року

(підпис)

М.М. Зеленцов
(ініціали, прізвище)

Висновок

інженера відділу (сектору) охорони і захисту лісу державного лісогосподарського (лісомисливського) підприємства або представника державного спеціалізованого лісозахисного підприємства щодо необхідності проведення лісозахисних чи санітарно-оздоровчих заходів за результатами огляду санітарного стану лісової ділянки:

Напрямом проведення ВЕР

Інженер ОЗЛ 1 кат.
(посада)

«09» 03 2026 року

(підпис)

В.А. Назарчук
(ініціали, прізвище)

ПОВІДОМЛЕННЯ
про появу ознак погіршення санітарного стану лісових насаджень

Житомирська область
(Автономна Республіка Крим, область)

Філія «Столичний лісовий офіс» ДП «Ліси України» Словечанське надлісництво
(власник лісів, постійний лісокористувач)

лісництво Велідницьке, квартал 21, виділ 18(1), площа 2,6 га

Таксаційна характеристика насадження

склад 10С3+6П, вік 59 р., бонітет 1, середній діаметр 22 см,
середня висота 21 м, повнота 0,8,

тип лісу В2ДС, рельєф рівнинний, експозиція _____,

грунт дерново-подзолистий, підріст вдугтний, підлісок вдугтний

Лісопатологічна характеристика

Вид пошкодження насадження (лісова пожежа, буревій, сніголам, обледеніння, відмирання та всихання дерев, захаращеність, об'їдання шкідниками хвої/листя, наявність гусениць, масовий літ метеликів, опадання хвої/листя, відлущення кори на стовбурах та інші ознаки, нехарактерні для нормального стану дерев) Всихання дерев С3, відлущення кори на стовбурах, потовдіння хвої, опадання хвої.

Ступінь пошкодження, ураження: поодинокі, слабке, середнє, сильне (необхідне підкреслити)

Вид розподілу пошкоджених дерев: поодинокий, груповий, куртинний (необхідне підкреслити)

Обсяг ушкодженої деревини (окомірно), м³/га 34, у тому числі сухостійної 32

Ознаки погіршення стану лісових насаджень виявив:

Майстер лісу
(посада)

«05» 03 2026 року

[підпис]
(підпис)

Д.В. Воробйов
(ініціали, прізвище)

Лісничий
(лісничий (помічник лісничого))

«06» 03 2026 року

[підпис]
(підпис)

М.М. Зеленцов
(ініціали, прізвище)

Висновок

інженера відділу (сектору) охорони і захисту лісу державного лісогосподарського (лісомисливського) підприємства або представника державного спеціалізованого лісозахисного підприємства щодо необхідності проведення лісозахисних чи санітарно-оздоровчих заходів за результатами огляду санітарного стану лісової ділянки:

Запровадити проведення ВСП

Інженер ОЗЛ 1 кат.
(посада)

«09» 03 2026 року

[підпис]
(підпис)

В.А. Назарчук
(ініціали, прізвище)

ПОВІДОМЛЕННЯ

про появу ознак погіршення санітарного стану лісових насаджень

Житомирська область

(Автономна Республіка Крим, область)

Філія «Столичний лісовий офіс» ДП «Ліси України» Словечанське надлісництво
(найменування власника лісів, постійного лісокористувача)

Лісництво Листвинське

урочище _____

квартал № 20 виділ № 48 ділянка № _____ площа 3,3 гектарів

Таксаційна характеристика насадження

Склад 10С3+1ІІІ-Д3+1ІІ-ВІІІ вік 74 років, бонітет 1А, середній діаметр 36 сантиметрів, середня висота 28 метрів, повнота 0,60 тип лісу СГДС, рельєф рівнинний, експозиція _____, ґрунт дерново-підзолистий підріст Відрітій, підлісок Відрітій.

Лісопатологічна характеристика насадження

Вид пошкодження насадження (лісова пожежа, буревій, сніголам, обледеніння, вілмирання та всихання дерев, захарашеність, об'їдання шкідниками хвої/листя, наявність гусені, масовий літ метеликів, опадання хвої/листя, відлущення кори на стовбурах та інші ознаки, не характерні для нормального стану дерев) Висихає сосни з'являють

Ступінь пошкодження, ураження: _____
(поодинокі, слабке, середнє, сильне)

Вид розподілу пошкоджених дерев: _____
(поодинокий, груповий, куртинний)

Обсяг ушкодженої деревини на 1 гектарі (окомірно) 21 куб. метрів, у тому числі сухостійної 12 куб. метрів

Ознаки погіршення стану лісових насаджень виявив:

майстер лісу №3 _____ О. П. Мех
(посада) (підпис) (ініціали та прізвище)

04 03 2026 року

лісничий _____ О. А. Рудничий
(лісничий (помічник лісничого)) (підпис) (ініціали та прізвище)

05 03 2026 року

Висновок інженера відділу (сектору) охорони і захисту лісу державного лісогосподарського (лісомисливського) підприємства або представника державного спеціалізованого лісозахисного підприємства щодо необхідності здійснення лісозахисних чи інших заходів з поліпшення санітарного стану лісів за результатами огляду санітарного стану лісової ділянки: _____

потребує проведення СРВ

Інженер ОЗЛ Ікат.
(посада)

06 03 2026 року

_____ (підпис)

В. А. Назарчук
(ініціали та прізвище)

ПОВІДОМЛЕННЯ
про появу ознак погіршення санітарного стану лісових насаджень

Житомирська область
(Автономна Республіка Крим, область)
Філія «Столичний лісовий офіс» ДП «Ліси України» Словечанське надлісництво
(найменування власника лісів, постійного лісокористувача)

Лісництво Листвинське

урочище _____

квартал № 26 виділ № 23 ділянка № _____ площа 0,6 гектарів

Таксаційна характеристика насадження
Склад ЛС 2Бп-Дз, вік 66 років, бонітет 1А, середній діаметр 22 сантиметрів,
середня висота 26 метрів, повнота 0,85, тип лісу В2 ДС, рельєф рівнинний,
експозиція _____, ґрунт сиріво-підзол підріст вільха, підлісок вільха.

Лісопатологічна характеристика насадження

Вид пошкодження насадження (лісова пожежа, буревій, сніголам, обледеніння,
відмирання та всихання дерев, захарашеність, об'їдання шкідниками хвої/листя, наявність
гусені, масовий літ метеликів, опадання хвої/листя, відлущення кори на стовбурах та інші
ознаки, не характерні для нормального стану дерев) всихання осей вільхи

Ступінь пошкодження, ураження: _____
(поодинокі, слабке, середнє, сильне)

Вид розподілу пошкоджених дерев: _____
(поодинокий, груповий, куртинний)

Обсяг ушкодженої деревини на 1 гектарі (окомірно) 37 куб. метрів, у тому числі
сухостійної 22 куб. метрів

Ознаки погіршення стану лісових насаджень виявив:

майстер лісу облік
(посада)
06 03 2026 року

_____ (підпис)

О. М. Косенко
(ініціали та прізвище)

лісничий
(лісничий (помічник лісничого))

_____ (підпис)

О. А. Рудничий
(ініціали та прізвище)

09 03 2026 року

Висновок інженера відділу (сектору) охорони і захисту лісу державного
лісогосподарського (лісомисливського) підприємства або представника державного
спеціалізованого лісозахисного підприємства щодо необхідності здійснення лісозахисних чи
інших заходів з поліпшення санітарного стану лісів за результатами огляду санітарного стану
лісової ділянки: потреба проведення СРВ

Інженер ОЗЛ Ікат.
(посада)
10 03 2026 року

_____ (підпис)

В. А. Назарчук
(ініціали та прізвище)

ПОВІДОМЛЕННЯ

про появу ознак погіршення санітарного стану лісових насаджень

Житомирська область

(Автономна Республіка Крим, область)

Філія «Столичний лісовий офіс» ДП «Ліси України» Словечанське надлісництво
(найменування власника лісів, постійного лісокористувача)

Лісництво **Листвинське**

урочище _____

квартал № 27 виділ № 18 ділянка № _____ площа 4,9 гектарів

Таксаційна характеристика насадження

Склад 10G, вік 71 років, бонітет 1A, середній діаметр 32 сантиметрів,
середня висота 27 метрів, повнота 0,70, тип лісу В2 DC, рельєф рівнинний,
експозиція _____, ґрунт серпучо-листяний, підріст вигукний, підлісок вигукний.

Лісопатологічна характеристика насадження

Вид пошкодження насадження (лісова пожежа, буревій, сніголам, обледеніння, відмирання та всихання дерев, захарашеність, об'їдання шкідниками хвої/листя, наявність гусені, масовий літ метеликів, опадання хвої/листя, відлущення кори на стовбурах та інші ознаки, не характерні для нормального стану дерев) всихання сосни звичайної

Ступінь пошкодження, ураження: _____ слабке _____
(поодиноке, слабке, середнє, сильне)

Вид розподілу пошкоджених дерев: _____ куртинний _____
(поодинокий, груповий, куртинний)

Обсяг ушкодженої деревини на 1 гектарі (окомірно) 15 куб. метрів, у тому числі сухостійної 8 куб. метрів

Ознаки погіршення стану лісових насаджень виявив:

мислєвєр лісу обх 1/4 _____ Д. М. Косенко
(посада) _____ (підпис) _____
09 03 2026 року _____
? (ініціали та прізвище)

лісничий _____ Д. А. Рудничий
(лісничий (помічник лісничого)) _____ (підпис) _____
_____ (ініціали та прізвище)

10 03 2026 року

Висновок інженера відділу (сектору) охорони і захисту лісу державного лісогосподарського (лісомисливського) підприємства або представника державного спеціалізованого лісозахисного підприємства щодо необхідності здійснення лісозахисних чи інших заходів з поліпшення санітарного стану лісів за результатами огляду санітарного стану лісової ділянки: _____ потребує продовження СРВ _____

Інженер ОЗЛ Ікат. _____ В. А. Назарчук
(посада) _____ (підпис) _____
11 03 2026 року _____ (ініціали та прізвище)

ПОВІДОМЛЕННЯ
про появу ознак погіршення санітарного стану лісових насаджень

Житомирська область
(Автономна Республіка Крим, область)
Філія «Столичний лісовий офіс» ДП «Ліси України» Словечанське надлісництво
(найменування власника лісів, постійного лісокористувача)

Лісництво Листвинське

урочище _____

квартал № 38 виділ № 5 ділянка № _____ площа 3,5 гектарів

Таксаційна характеристика насадження
Склад ДС+Бп, вік 63 років, бонітет 1А, середній діаметр 32 сантиметрів,
середня висота 27 метрів, повнота 0,75 тип лісу В2ДС, рельєф п.в.ш.ш.ш.б,
експозиція _____, ґрунт суприв.-кислий підріст Вісудай, підлісок Вісудай.

Лісопатологічна характеристика насадження

Вид пошкодження насадження (лісова пожежа, буревій, сніголам, обледеніння, відмирання та всихання дерев, захарашеність, об'їдання шкідниками хвої/листя, наявність гусені, масовий літ метеликів, опадання хвої/листя, відлущення кори на стовбурах та інші ознаки, не характерні для нормального стану дерев) Висихає осм згнітаної

Ступінь пошкодження, ураження: _____ слабке _____
(поодиноке, слабке, середнє, сильне)

Вид розподілу пошкоджених дерев: _____ куртинний _____
(поодинокий, груповий, куртинний)

Обсяг ушкодженої деревини на 1 гектарі (окомірно) 13 куб. метрів, у тому числі сухостійної 9 куб. метрів

Ознаки погіршення стану лісових насаджень виявив:

майстер лісу Обк ДС
(посада)
10 03 2026 року

_____ [підпис] _____
(підпис)

В.С. Хилевич
! (ініціали та прізвище)

лісничий -
(лісничий (помічник лісничого))

_____ [підпис] _____
(підпис)

О.А. Рудничий
(ініціали та прізвище)

11 03 2026 року

Висновок інженера відділу (сектору) охорони і захисту лісу державного лісогосподарського (лісомисливського) підприємства або представника державного спеціалізованого лісозахисного підприємства щодо необхідності здійснення лісозахисних чи інших заходів з поліпшення санітарного стану лісів за результатами огляду санітарного стану лісової ділянки: _____ потребує проведення СРВ _____

Інженер ОЗЛ Ікат.
(посада)

12 03 2026 року

_____ [підпис] _____
(підпис)

В.А. Назарчук
(ініціали та прізвище)

ПОВІДОМЛЕННЯ
про появу ознак погіршення санітарного стану лісових насаджень
Житомирська область

(Автономна Республіка Крим, область)

Філія «Столичний лісовий офіс» ДП «Ліси України» Словечанське надлісництво
(найменування власника лісів, постійного лісокористувача)

Лісництво **Листвинське**

урочище _____

квартал № 39 виділ № 2 ділянка № _____ площа 4,2 гектарів

Таксаційна характеристика насадження

Склад ВСз 2Бп+Ос, вік 61 років, бонітет 1А, середній діаметр 28 сантиметрів, середня висота 25 метрів, повнота 0,75, тип лісу Вз ДС, рельєф рівнинний, експозиція _____, ґрунт дерново-листяний підріст Бігунний, підлісок Бігунний.

Лісопатологічна характеристика насадження

Вид пошкодження насадження (лісова пожежа, буревій, сніголам, обледеніння, відмирання та всихання дерев, захараченість, об'їдання шкідниками хвої/листя, наявність гусені, масовий літ метеликів, опадання хвої/листя, відлущення кори на стовбурах та інші ознаки, не характерні для нормального стану дерев) Висхале осин зламано

Ступінь пошкодження, ураження: _____ слабке _____
(поодинокое, слабке, середнє, сильне)

Вид розподілу пошкоджених дерев: _____ куртинний _____
(поодинокий, груповий, куртинний)

Обсяг ушкодженої деревини на 1 гектарі (окомірно) 13 куб. метрів, у тому числі сухостійної 9 куб. метрів

Ознаки погіршення стану лісових насаджень виявив:

майстер лісу обк. В.С.
(посада)

_____ (підпис)

В.С. Хилевин
(ініціали та прізвище)

10 03 2026 року

лісничий
(лісничий (помічник лісничого))

_____ (підпис)

О.А. Рудничий
(ініціали та прізвище)

11 03 2026 року

Висновок інженера відділу (сектору) охорони і захисту лісу державного лісогосподарського (лісомисливського) підприємства або представника державного спеціалізованого лісозахисного підприємства щодо необхідності здійснення лісозахисних чи інших заходів з поліпшення санітарного стану лісів за результатами огляду санітарного стану лісової ділянки: _____ потребу проведення СРВ _____

Інженер ОЗЛ Ікат.
(посада)

_____ (підпис)

В.А. Назарчук
(ініціали та прізвище)

12 03 2026 року

ПОВІДОМЛЕННЯ
про появу ознак погіршення санітарного стану лісових насаджень

Житомирська область
(Автономна Республіка Крим, область)
Філія «Столичний лісовий офіс» ДП «Ліси України» Словечанське надлісництво
(найменування власника лісів, постійного лісокористувача)

Лісництво Листвинське

урочище _____

квартал № 55 виділ № 17 ділянка № _____ площа 1,4 гектарів

Таксаційна характеристика насадження
Склад 6С330з1Бп, вік 59 років, бонітет 1А, середній діаметр 28 сантиметрів,
середня висота 26 метрів, повнота 0,70, тип лісу С2ГДС, рельєф р.в.кисли,
експозиція _____, ґрунт дерново підзолисті підріст відсутній, підлісок відсутній.

Лісопатологічна характеристика насадження

Вид пошкодження насадження (лісова пожежа, буревій, сніголам, обледеніння, відмирання та всихання дерев, захарашеність, об'їдання шкідниками хвої/листя, наявність гусені, масовий літ метеликів, опадання хвої/листя, відлущення кори на стовбурах та інші ознаки, не характерні для нормального стану дерев) Всихання сосни з'ягаєвої

Ступінь пошкодження, ураження: _____ середнь
(поодинокі, слабке, середнє, сильне)

Вид розподілу пошкоджених дерев: _____ куртинний
(поодинокий, груповий, куртинний)

Обсяг ушкодженої деревини на 1 гектарі (окомірно) 17 куб. метрів, у тому числі сухостійної 17 куб. метрів

Ознаки погіршення стану лісових насаджень виявив:

11 03 2026 року
м/ лісу обх 17
(посада)

[Підпис]
(підпис)

В.В. Радкевич
(ініціали та прізвище)

лісничий
(лісничий (помічник лісничого))

[Підпис]
(підпис)

О.А. Рудкович
(ініціали та прізвище)

12 03 2026 року

Висновок інженера відділу (сектору) охорони і захисту лісу державного лісогосподарського (лісомисливського) підприємства або представника державного спеціалізованого лісозахисного підприємства щодо необхідності здійснення лісозахисних чи інших заходів з поліпшення санітарного стану лісів за результатами огляду санітарного стану лісової ділянки: _____ потрібно провести СРВ

13 03 2026 року
Інженер ОЗЛ Ікат.
(посада)

[Підпис]
(підпис)

В.А. Назарчук
(ініціали та прізвище)

ПОВІДОМЛЕННЯ
про появу ознак погіршення санітарного стану лісових насаджень

Житомирська область
(Автономна Республіка Крим, область)
Філія «Столичний лісовий офіс» ДП «Ліси України» Словечанське надлісництво
(найменування власника лісів, постійного лісокористувача)

Лісництво Листвинське

урочище _____

квартал № 55 виділ № 18 ділянка № _____ площа 2,8 гектарів

Таксаційна характеристика насадження

Склад 7Сз 20з 1Бн, вік 66 років, бонітет 1А, середній діаметр 32 сантиметрів, середня висота 27 метрів, повнота 0,75, тип лісу Вз ДС, рельєф рівнинний, експозиція _____, ґрунт дерново підзолисті, підріст відсутній, підлісок відсутній.

Лісопатологічна характеристика насадження

Вид пошкодження насадження (лісова пожежа, буревій, сніголам, обледеніння, відмирання та всихання дерев, захаращеність, об'їдання шкідниками хвої/листя, наявність гусені, масовий літ метеликів, опадання хвої/листя, відлущення кори на стовбурах та інші ознаки, не характерні для нормального стану дерев) Висихає сосни звичайної

Ступінь пошкодження, ураження: _____ слабке
(поодинокі, слабке, середнє, сильне)

Вид розподілу пошкоджених дерев: _____ куртинний
(поодинокий, груповий, куртинний)

Обсяг ушкодженої деревини на 1 гектарі (окомірно) 10 куб. метрів, у тому числі сухостійної 10 куб. метрів

Ознаки погіршення стану лісових насаджень виявив:

лісничий лісу Обх №7
(посада)
11 03 2026 року

[підпис]
(підпис)

В.В. Радкевич
(ініціали та прізвище)

лісничий
(лісничий (помічник лісничого))

[підпис]
(підпис)

О.А. Рудницький
(ініціали та прізвище)

12 03 2026 року

Висновок інженера відділу (сектору) охорони і захисту лісу державного лісогосподарського (лісомисливського) підприємства або представника державного спеціалізованого лісозахисного підприємства щодо необхідності здійснення лісозахисних чи інших заходів з поліпшення санітарного стану лісів за результатами огляду санітарного стану лісової ділянки: _____ потрібно проведення СРВ

Інженер ОЗЛ Ікат.
(посада)
13 03 2026 року

[підпис]
(підпис)

В.А. Назарчук
(ініціали та прізвище)

ПОВІДОМЛЕННЯ

про появу ознак погіршення санітарного стану лісових насаджень

Житомирська область

(Автономна Республіка Крим, область)

Філія «Столичний лісовий офіс» ДП «Ліси України» Словечанське надлісництво
(найменування власника лісів, постійного лісокористувача)

Лісництво **Листвинське**

урочище _____

квартал № 56 виділ № 22 ділянка № _____ площа 1,3 гектарів

Таксаційна характеристика насадження

Склад 5Сз1Dz2Bn1Qe1B вік 71 років, бонітет 1А, середній діаметр 32 сантиметрів, середня висота 27 метрів, повнота 0,70, тип лісу СзГДС, рельєф рівнинний, експозиція _____, ґрунт дерново підзошлий, підріст відсутній, підлісок відсутній.

Лісопатологічна характеристика насадження

Вид пошкодження насадження (лісова пожежа, буревій, сніголам, обледеніння, відмирання та всихання дерев, захарашеність, об'їдання шкідниками хвої/листя, наявність гусені, масовий літ метеликів, опадання хвої/листя, відлущення кори на стовбурах та інші ознаки, не характерні для нормального стану дерев) визначення сосни з'являються

Ступінь пошкодження, ураження: _____ слабке
(поодинокі, слабке, середнє, сильне)

Вид розподілу пошкоджених дерев: _____ куртинний
(поодинокий, груповий, куртинний)

Обсяг ушкодженої деревини на 1 гектарі (окомірно) 14 куб. метрів, у тому числі сухостійної 14 куб. метрів

Ознаки погіршення стану лісових насаджень виявив:

лісничий обх №7
(посада)
28 01 2026 року

[підпис]
(підпис)

В.В. Радкевич
(ініціали та прізвище)

лісничий
(лісничий (помічник лісничого))

[підпис]
(підпис)

О.А. Рудинський
(ініціали та прізвище)

29 01 2026 року

Висновок інженера відділу (сектору) охорони і захисту лісу державного лісогосподарського (лісомисливського) підприємства або представника державного спеціалізованого лісозахисного підприємства щодо необхідності здійснення лісозахисних чи інших заходів з поліпшення санітарного стану лісів за результатами огляду санітарного стану лісової ділянки: _____ потребує проведення СРВ

Інженер ОЗЛ Ікат.
(посада)

02 02 2026 року

[підпис]
(підпис)

В.А. Назарчук
(ініціали та прізвище)

ПОВІДОМЛЕННЯ

про появу ознак погіршення санітарного стану лісових насаджень

Житомирська область

(Автономна Республіка Крим, область)

Філія «Столичний лісовий офіс» ДП «Ліси України» Словечанське надлісництво
(найменування власника лісів, постійного лісокористувача)

Лісництво Листвинське

урочище _____

квартал № 56 виділ № 27 ділянка № _____ площа 1,8 гектарів

Таксаційна характеристика насадження

Склад 6Сз 2Dз 2Бп, вік 66 років, бонітет 1А, середній діаметр 32 сантиметрів, середня висота 27 метрів, повнота 0,70, тип лісу Вз ДС, рельєф рівнинний, експозиція _____, ґрунт червоно піщаний, підріст Сікучий, підлісок Взучий.

Лісопатологічна характеристика насадження

Вид пошкодження насадження (лісова пожежа, буревій, сніголам, обледеніння, відмирання та всихання дерев, захарашеність, об'їдання шкідниками хвої/листя, наявність гусені, масовий літ метеликів, опадання хвої/листя, відлущення кори на стовбурах та інші ознаки, не характерні для нормального стану дерев) вихає сосни зваїної

Ступінь пошкодження, ураження: _____ середнє _____
(поодинокі, слабке, середнє, сильне)

Вид розподілу пошкоджених дерев: _____ куртинний _____
(поодинокий, груповий, куртинний)

Обсяг ушкодженої деревини на 1 гектарі (окомірно) 28 куб. метрів, у тому числі сухостійної 23 куб. метрів

Ознаки погіршення стану лісових насаджень виявив:

майстер лісу обр. V7 _____ В.В. Радзевич
(посада) (підпис) (ініціали та прізвище)
10 03 2026 року

лісничий _____ О.А. Рудничий
(лісничий (помічник лісничого)) (підпис) (ініціали та прізвище)

11 03 2026 року

Висновок інженера відділу (сектору) охорони і захисту лісу державного лісогосподарського (лісомисливського) підприємства або представника державного спеціалізованого лісозахисного підприємства щодо необхідності здійснення лісозахисних чи інших заходів з поліпшення санітарного стану лісів за результатами огляду санітарного стану лісової ділянки: _____ потребує проведення СВВ _____

12 03 2026 року _____ В.А. Назарчук
(посада) (підпис) (ініціали та прізвище)

ПОВІДОМЛЕННЯ

про появу ознак погіршення санітарного стану лісових насаджень

Житомирська область

(Автономна Республіка Крим, область)

Філія «Столичний лісовий офіс» ДП «Ліси України» Словечанське надлісництво
(найменування власника лісів, постійного лісокористувача)

Лісництво Листвинське

урочище _____

квартал № 56 виділ № 42 ділянка № _____ площа 0,8 гектарів

Таксаційна характеристика насадження

Склад 6Сз 4ДС + 6л, вік 59 років, бонітет 1А, середній діаметр 26 сантиметрів, середня висота 25 метрів, повнота 0,65, тип лісу ВлДС, рельєф рівнинний, експозиція _____, ґрунт деричівий підзолистий, підріст Сісучий, підлісок Брусничний.

Лісопатологічна характеристика насадження

Вид пошкодження насадження (лісова пожежа, буревій, сніголам, обледеніння, відмирання та всихання дерев, захарашеність, об'їдання шкідниками хвої/листя, наявність гусені, масовий літ метеликів, опадання хвої/листя, відлущення кори на стовбурах та інші ознаки, не характерні для нормального стану дерев) Важке сосні збігають

Ступінь пошкодження, ураження: _____ сильне _____
(поодинокі, слабке, середнє, сильне)

Вид розподілу пошкоджених дерев: _____ куртинний _____
(поодинокий, груповий, куртинний)

Обсяг ушкодженої деревини на 1 гектарі (окомірно) 50 куб. метрів, у тому числі сухостійної 38 куб. метрів

Ознаки погіршення стану лісових насаджень виявив:

мисієв лісу ФХ № 7
(посада)
11 03 2026 року

[Підпис]
(підпис)

В.В. Радієв
(ініціали та прізвище)

лісничий
(лісничий (помічник лісничого))

[Підпис]
(підпис)

О.І. Рудничий
(ініціали та прізвище)

12 03 2026 року

Висновок інженера відділу (сектору) охорони і захисту лісу державного лісогосподарського (лісомисливського) підприємства або представника державного спеціалізованого лісозахисного підприємства щодо необхідності здійснення лісозахисних чи інших заходів з поліпшення санітарного стану лісів за результатами огляду санітарного стану лісової ділянки: _____ комп'ютерне моделювання СВВ _____

Інженер ОЗЛ Ікат.
(посада)
13 03 2026 року

[Підпис]
(підпис)

В.А. Назарчук
(ініціали та прізвище)

ПОВІДОМЛЕННЯ
про появу ознак погіршення санітарного стану лісових насаджень

Житомирська область
(Автономна Республіка Крим, область)
Філія «Столичний лісовий офіс» ДП «Ліси України» Словечанське надлісництво
(найменування власника лісів, постійного лісокористувача)

Лісництво Листвинське

урочище _____

квартал № 64 виділ № 23 ділянка № _____ площа 1,0 гектарів

Таксаційна характеристика насадження

Склад 9С31Вт, вік 66 років, бонітет 1А, середній діаметр 32 сантиметрів,
середня висота 27 метрів, повнота 0,65 тип лісу В2ДС, рельєф рівнинний,
експозиція _____, ґрунт червоно-лісовий підріст Березиний, підлісок Березиний.

Лісопатологічна характеристика насадження

Вид пошкодження насадження (лісова пожежа, буревій, сніголам, обледеніння,
відмирання та всихання дерев, захаращеність, об'їдання шкідниками хвої/листя, наявність
гусені, масовий літ метеликів, опадання хвої/листя, відлущення кори на стовбурах та інші
ознаки, не характерні для нормального стану дерев) всихання сосни звичайної

Ступінь пошкодження, ураження: _____ Середнь _____
(поодиноке, слабе, середнє, сильне)

Вид розподілу пошкоджених дерев: _____ куртинний _____
(поодинокий, груповий, куртинний)

Обсяг ушкодженої деревини на 1 гектарі (окомірно) 33 куб. метрів, у тому числі
сухостійної 29 куб. метрів

Ознаки погіршення стану лісових насаджень виявив:

майстер лісу Обх №6
(посада)
11 03 2026 року

[підпис]
(підпис)

Д.В. Рудкевич
(ініціали та прізвище)

лісничий
(лісничий (помічник лісничого))

[підпис]
(підпис)

Д.А. Рудничий
(ініціали та прізвище)

12 03 2026 року

Висновок інженера відділу (сектору) охорони і захисту лісу державного
лісогосподарського (лісомисливського) підприємства або представника державного
спеціалізованого лісозахисного підприємства щодо необхідності здійснення лісозахисних чи
інших заходів з поліпшення санітарного стану лісів за результатами огляду санітарного стану
лісової ділянки: _____ потребує проведення СРВ _____

Інженер ОЗЛ Ікат.
(посада)

13 03 2026 року

[підпис]
(підпис)

В.А. Назарчук
(ініціали та прізвище)

ПОВІДОМЛЕННЯ

про появу ознак погіршення санітарного стану лісових насаджень

Житомирська область

(Автономна Республіка Крим, область)

Філія «Столичний лісовий офіс» ДП «Ліси України» Словечанське надлісництво
(найменування власника лісів, постійного лісокористувача)

Лісництво Листвинське

урочище _____

квартал № 66 виділ № 1 ділянка № _____ площа 7,0 гектарів

Таксаційна характеристика насадження

Склад 4С23Дз3Ба+к вік 61 років, бонітет 15, середній діаметр 32 сантиметрів, середня висота 27 метрів, повнота 0,65, тип лісу С2ГДС, рельєф рівнинний, експозиція _____, ґрунт дерново підзош, підріст відсутній, підлісок відсутній.

Лісопатологічна характеристика насадження

Вид пошкодження насадження (лісова пожежа, буревій, сніголам, обледеніння, відмирання та всихання дерев, захарашеність, об'їдання шкідниками хвої/листя, наявність гусені, масовий літ метеликів, опадання хвої/листя, відлущення кори на стовбурах та інші ознаки, не характерні для нормального стану дерев) Всихає сосн жалкий

Ступінь пошкодження, ураження: _____ слабке _____
(поодинокі, слабке, середні, сильні)

Вид розподілу пошкоджених дерев: _____ куртинний _____
(поодинокі, груповий, куртинний)

Обсяг ушкодженої деревини на 1 гектарі (окомірно) 10 куб. метрів, у тому числі сухостійної 10 куб. метрів

Ознаки погіршення стану лісових насаджень виявив:

м/ішу обк №6
(посада)
12 03 2026 року

[підпис]
(підпис)

Д. В. Радкевич
(ініціали та прізвище)

м/ішній
(лісничий (помічник лісничого))

[підпис]
(підпис)

О. А. Куртинний
(ініціали та прізвище)

13 03 2026 року

Висновок інженера відділу (сектору) охорони і захисту лісу державного лісогосподарського (лісомисливського) підприємства або представника державного спеціалізованого лісозахисного підприємства щодо необхідності здійснення лісозахисних чи інших заходів з поліпшення санітарного стану лісів за результатами огляду санітарного стану лісової ділянки: потребу проведення СВ.

Інженер ОЗЛ Ікат.
(посада)
16 03 2026 року

[підпис]
(підпис)

В. А. Назарчук
(ініціали та прізвище)

ПОВІДОМЛЕННЯ

про появу ознак погіршення санітарного стану лісових насаджень

Миколаївська область
(Автономна Республіка Крим, область)
Філія, Спеціалізований лісовий пункт "Ф. Миколаївська" Савономського лісництва
(найменування власника лісів, постійного лісокористувача)

Лісництво Устьєвське урочище — квартал № 5
виділ № 11 ділянка № — площа 4,2 гектарів

Таксаційна характеристика насадження

Склад 10 G + 6n, вік 52 років, бонітет 1A, середній діаметр 24 сантиметрів, середня висота 22 метрів, повнота 0,71, тип лісу Водол, рельєф рівнин., експозиція —, ґрунт дрібно-підзола, підріст виростки, підлісок виростки.

Лісопатологічна характеристика насадження

Вид пошкодження насадження (лісова пожежа, буревій, сніголам, обледеніння, відмирання та всихання дерев, захаращеність, об'їдання шкідниками хвої/листя, наявність гусені, масовий літ метеликів, опадання хвої/листя, відлущення кори на стовбурах та інші ознаки, не характерні для нормального стану дерев) всихання дерев, захаращеність, відлущення кори на стовбурах

Ступінь пошкодження, ураження: слабке
(поодинокі, слабке, середнє, сильне)

Вид розподілу пошкоджених дерев: поодинокі
(поодинокий, груповий, куртинний)

Обсяг ушкодженої деревини на 1 гектарі (окомірно) 15 куб. метрів, у тому числі сухостійної 12 куб. метрів

Ознаки погіршення стану лісових насаджень виявив:

Мавшин М. С.
(посада)
18 02 2026 року

В. М. Вадоз
(підпис)

В. М. Вадоз
(ініціали та прізвище)

Мавшин М. С.
(лісничий (помічник лісничого))

Мавшин М. С.
(підпис)

М. І. Андрюсович
(ініціали та прізвище)

18 02 2026 року

Висновок інженера відділу (сектору) охорони і захисту лісу державного лісогосподарського (лісомисливського) підприємства або представника державного спеціалізованого лісозахисного підприємства щодо необхідності здійснення лісозахисних чи інших заходів з поліпшення санітарного стану лісів за результатами огляду санітарного стану лісової ділянки: визначити заходи з лісозахисту

Інженер з осл і інтєгр.
(посада)
03 03 2026 року

В. С. Пармев
(підпис)

В. С. Пармев
(ініціали та прізвище)

ПОВІДОМЛЕННЯ

про появу ознак погіршення санітарного стану лісових насаджень

Мішкунівське об'єднання
(Автономна Республіка Крим, область)
Філія "Спеціалізований лісовий господарський підприємство "Спеціалізоване підприємство"
(найменування власника лісів, постійного лісокористувача)

Лісництво Удовське урочище - квартал № 5
виділ № 18 ділянка № - площа 1,2 гектарів

Таксаційна характеристика насадження

Склад 100% бк, вік 58 років, бонітет 7, середній діаметр 22 сантиметрів, середня висота 21 метрів, повнота 0,8, тип лісу В2ДС, рельєф рівнинний, експозиція -, ґрунт дерново-шаровий, підріст листяний, підлісок розсипний.

Лісопатологічна характеристика насадження

Вид пошкодження насадження (лісова пожежа, буревій, сніголам, обледеніння, відмирання та всихання дерев, захаращеність, об'їдання шкідниками хвої/листя, наявність гусені, масовий літ метеликів, опадання хвої/листя, відлущення кори на стовбурах та інші ознаки, не характерні для нормального стану дерев) відмирання та всихання дерев, захаращеність, відлущення кори на стовбурах

Ступінь пошкодження, ураження: слабке
(поодинокі, слабке, середнє, сильне)

Вид розподілу пошкоджених дерев: поодинокі
(поодинокий, груповий, куртинний)

Обсяг ушкодженої деревини на 1 гектарі (окомірно) 10 куб. метрів, у тому числі сухостійної 7 куб. метрів

Ознаки погіршення стану лісових насаджень виявив:

Матешко І.С.
(посада)
18 02 2016 року

[Підпис]
(підпис)

В.М. Бадюк
(ініціали та прізвище)

Матешко І.С.
(лісничий (помічник лісничого))

[Підпис]
(підпис)

М.Т. Андрюхович
(ініціали та прізвище)

18 02 2016 року

Висновок інженера відділу (сектору) охорони і захисту лісу державного лісогосподарського (лісомисливського) підприємства або представника державного спеціалізованого лісозахисного підприємства щодо необхідності здійснення лісозахисних чи інших заходів з поліпшення санітарного стану лісів за результатами огляду санітарного стану лісової ділянки: поширення шкідливого вер

Матешко І.С.
(посада)

[Підпис]
(підпис)

В.С. Радулов
(ініціали та прізвище)

04 03 2016 року

ПОВІДОМЛЕННЯ

про появу ознак погіршення санітарного стану лісових насаджень

Мішгородська область
(Автономна Республіка Крим, область)
ФінС, Східноєвропейський регіон "ДР, МСР, ДР" Східноєвропейське лісове господарство
(найменування власника лісів, постійного лісокористувача)

Лісництво Утєвське урочище _____ квартал № 29
виділ № 3 ділянка № - площа 6,0 гектарів

Таксаційна характеристика насадження

Склад 70% дуб + 30%, вік 61 років, бонітет 1/2, середній діаметр 28 сантиметрів, середня висота 25 метрів, повнота 0,7, тип лісу В10с, рельєф хвилястий, експозиція _____, ґрунт дерново-чорноземний, підріст листяний, підлісок листяний

Лісопатологічна характеристика насадження

Вид пошкодження насадження (лісова пожежа, буревій, сніголам, обледеніння, відмирання та всихання дерев, захаращеність, об'їдання шкідниками хвої/листя, наявність гусені, масовий літ метеликів, опадання хвої/листя, відлущення кори на стовбурах та інші ознаки, не характерні для нормального стану дерев) вигорання і облізання дерев, відлущення кори на стовбурах

Ступінь пошкодження, ураження: слабке
(поодинокі, слабке, середнє, сильне)

Вид розподілу пошкоджених дерев: поодинокі
(поодинокий, груповий, куртинний)

Обсяг ушкодженої деревини на 1 гектарі (окомірно) 10 куб. метрів, у тому числі сухостійної 8 куб. метрів

Ознаки погіршення стану лісових насаджень виявив:

М. С. М. М.
(посада)

[Підпис]
(підпис)

Т. М. Тищенко
(ініціали та прізвище)

04 02 2026 року

М. С. М. М.
(лісничий (помічник лісничого))

[Підпис]
(підпис)

М. С. М. М.
(ініціали та прізвище)

04 02 2026 року

Висновок інженера відділу (сектору) охорони і захисту лісу державного лісогосподарського (лісомисливського) підприємства або представника державного спеціалізованого лісозахисного підприємства щодо необхідності здійснення лісозахисних чи інших заходів з поліпшення санітарного стану лісів за результатами огляду санітарного стану лісової ділянки: пошкодження / ураження ВСП

М. С. М. М.
(посада)

[Підпис]
(підпис)

В. С. Редько
(ініціали та прізвище)

03 03 2026 року

ПОВІДОМЛЕННЯ

про появу ознак погіршення санітарного стану лісових насаджень

Мішкодарська область

(Автономна Республіка Крим, область)

Філія «Спеціалізований лісовий господарство» ВАТ «Сільськогосподарський підприємство» Садогодарський район
(найменування власника лісів, постійного лісокористувача)

Лісництво Губерське урочище 2 квартал № 39
виділ № 2 ділянка № 1 площа 1,5 гектарів

Таксаційна характеристика насадження

Склад 10С3, вік 61 років, бонітет 1А, середній діаметр 24 сантиметрів, середня висота 24 метрів, повнота 0,8, тип лісу В2Фе, рельєф рівнинний, експозиція -, ґрунт дерново-листяний, підріст листяний, підлісок бурштин

Лісопатологічна характеристика насадження

Вид пошкодження насадження (лісова пожежа, буревій, сніголам, обледеніння, відмирання та всихання дерев, захаращеність, об'їдання шкідниками хвої/листя, наявність гусені, масовий літ метеликів, опадання хвої/листя, відлущення кори на стовбурах та інші ознаки, не характерні для нормального стану дерев) захаращеність та велика кількість мертвих дерев, захаращеність, відлущення кори на стовбурах

Ступінь пошкодження, ураження: поодинокі, слабкі
(поодинокі, слабкі, середні, сильні)

Вид розподілу пошкоджених дерев: поодинокі
(поодинокі, групові, куртинні)

Обсяг ушкодженої деревини на 1 гектарі (окомірно) 20 куб. метрів, у тому числі сухостійної 18 куб. метрів

Ознаки погіршення стану лісових насаджень виявив:

М. С. Мисир
(посада)

[Підпис]
(підпис)

Г. М. Тимченко
(ініціали та прізвище)

04 02 2026 року

М. С. Мисир
(лісничий (помічник лісничого))

[Підпис]
(підпис)

М. Г. Андрющенко
(ініціали та прізвище)

05 02 2026 року

Висновок інженера відділу (сектору) охорони і захисту лісу державного лісогосподарського (лісомисливського) підприємства або представника державного спеціалізованого лісозахисного підприємства щодо необхідності здійснення лісозахисних чи інших заходів з поліпшення санітарного стану лісів та результатами огляду санітарного стану лісової ділянки: поширення ураження ВЕР

М. С. Мисир
(посада)

[Підпис]
(підпис)

В. С. Рагочев
(ініціали та прізвище)

03 03 2026 року

ПОВІДОМЛЕННЯ

про появу ознак погіршення санітарного стану лісових насаджень

Мішоринське об'єднання
(Автономна Республіка Крим, область)
Фінг, Сидоренко Володимир Дмитрович
(найменування власника лісів, постійного лісокористувача)

Лісництво Чайковське урочище _____ квартал № 39
виділ № 9 ділянка № _____ площа 2,9 гектарів

Таксаційна характеристика насадження

Склад 100% бр., вік 62 років, бонітет 1, середній діаметр 24 сантиметрів, середня висота 24 метрів, повнота 0,85, тип лісу ВІВ, рельєф гірський, експозиція _____, ґрунт дерново-щоголі, підріст сухощи, підлісок сухощи.

Лісопатологічна характеристика насадження

Вид пошкодження насадження (лісова пожежа, буревій, сніголам, обледеніння, відмирання та всихання дерев, захаращеність, об'їдання шкідниками хвої/листя, наявність гусені, масовий літ метеликів, опадання хвої/листя, відлущення кори на стовбурах та інші ознаки, не характерні для нормального стану дерев) всихання дерев, відлущення кори на стовбурах.

Ступінь пошкодження, ураження: слабке
(поодинокі, слабке, середнє, сильне)

Вид розподілу пошкоджених дерев: поодинокі
(поодинокі, груповий, куртинний)

Обсяг ушкодженої деревини на 1 гектарі (окомірно) 10 куб. метрів, у тому числі сухостійної 8 куб. метрів

Ознаки погіршення стану лісових насаджень виявив:

Майстер АСУ
(посада)
02 02 2026 року
Лісничий
(лісничий (помічник лісничого))

[Підпис]
(підпис)
[Підпис]
(підпис)

Г. М. Тимченко
(ініціали та прізвище)
М. З. Андрюшкін
(ініціали та прізвище)

01 02 2026 року

Висновок інженера відділу (сектору) охорони і захисту лісу державного лісогосподарського (лісомисливського) підприємства або представника державного спеціалізованого лісозахисного підприємства щодо необхідності здійснення лісозахисних чи інших заходів з поліпшення санітарного стану лісів за результатами огляду санітарного стану лісової ділянки: Поліпшення лісової ділянки ВСП

Інженер з ОЗЛ категорії
(посада)
04 03 2026 року

В. С. Радкович
(ініціали та прізвище)

ПОВІДОМЛЕННЯ

Про появу ознак погіршення санітарного стану лісових насаджень

Житомирська область

(Автономна Республіка Крим, область)

Філія «Столичний лісовий офіс» ДП «Ліси України» Словечанське надлісництво
(найменування власника лісів, постійного лісокористувача)

Лісництво Кованське урочище _____

квартал № 20 виділ № 6 ділянка № _____ площа 09 гектарів

Таксаційна характеристика насадження

Склад 100 + 01, вік 51 років, бонітет 1, середній діаметр 22 сантиметрів,
середня висота 19 метрів, повнота 0,8, тип лісу В3 ДС, рельєф рівнинний,
експозиція _____, ґрунт дерново-слабопід, підріст _____, підлісок _____

Лісопатологічна характеристика насадження

Вид пошкодження насадження (лісова пожежа, буревій, сніголам, обледеніння,
відмирання та всихання дерев, захарашеність, об'їдання шкідниками хвої/листя, наявність
гусені, масовий літ метеликів, опадання хвої/листя, відлущення кори на стовбурах та інші
ознаки, не характерні для нормального стану дерев)

відмирання та вихання дерев

Ступінь пошкодження, ураження: Середнє
(поодинокі, слабке, середнє, сильне)

Вид розподілу пошкоджених дерев: груповий
(поодинокий, груповий, куртинний)

Обсяг ушкодженої деревини на 1 гектарі (окомірно) 23 куб. метрів, у тому числі
сухостійної 21 куб. метрів

Ознаки погіршення стану лісових насаджень виявив:

майстер лісу
(посада)
3 03 2026 року

[підпис]
(підпис)

І. О. Андросович
(ініціали та прізвище)

лісничий
(лісничий (помічник лісничого))

[підпис]
(підпис)

В. А. Костюк
(ініціали та прізвище)

4 03 2026 року

Висновок інженера відділу (сектору) охорони і захисту лісу державного
лісогосподарського (лісомисливського) підприємства або представника державного
спеціалізованого лісозахисного підприємства щодо необхідності здійснення лісозахисних чи
інших заходів з поліпшення санітарного стану лісів за результатами огляду санітарного стану
лісової ділянки:

потребує проведення ВСК на площі 0,9 га

Інженер ОЗЛ 1 кат.
(посада)
6 03 2026 року

[підпис]
(підпис)

В. А. Назарчук
(ініціали та прізвище)

ПОВІДОМЛЕННЯ

про появу ознак погіршення санітарного стану лісових насаджень

Житомирська область

(Автономна Республіка Крим, область)

Філія «Столичний лісовий офіс» ДП «Ліси України» Словечанське надлісництво

(найменування власника лісів, постійного лісокористувача)

Лісництво Кованське _____ урочище _____

квартал № 20 виділ № 8 ділянка № _____ площа 18 гектарів

Таксаційна характеристика насадження

Склад 106+57, вік 71 років, бонітет 1, середній діаметр 28 сантиметрів, середня висота 24 метрів, повнота 08, тип лісу вз ДС, рельєф рівнинний, експозиція _____, ґрунт дерново-савановий, підріст _____, підлісок _____

Лісопатологічна характеристика насадження

Вид пошкодження насадження (лісова пожежа, буревій, сніголам, обледеніння, відмирання та всихання дерев, захарашеність, об'їдання шкідниками хвої/листя, наявність гусені, масовий літ метеликів, опадання хвої/листя, відлущення кори на стовбурах та інші ознаки, не характерні для нормального стану дерев)

відщипання та висушення дерев

Ступінь пошкодження, ураження: _____ середнє _____
(поодинокі, слабе, середнє, сильне)

Вид розподілу пошкоджених дерев: _____ груповий _____
(поодинокий, груповий, куртинний)

Обсяг ушкодженої деревини на 1 гектарі (окомірно) 30 куб. метрів, у тому числі сухостійної 28 куб. метрів

Ознаки погіршення стану лісових насаджень виявив:

майстер лісу
(посада)
3 03 2026 року

[підпис]
(підпис)

І.О. Андросович
(ініціали та прізвище)

лісничий
(лісничий (помічник лісничого))

[підпис]
(підпис)

В.А. Костюк
(ініціали та прізвище)

4 03 2026 року

Висновок інженера відділу (сектору) охорони і захисту лісу державного лісгосподарського (лісомисливського) підприємства або представника державного спеціалізованого лісозахисного підприємства щодо необхідності здійснення лісозахисних чи інших заходів з поліпшення санітарного стану лісів за результатами огляду санітарного стану лісової ділянки:

потребує проведення ВЗР на площі 1,8 га

Інженер ОЗЛ 1 кат.
(посада)
6 03 2026 року

[підпис]
(підпис)

В.А.Назарчук
(ініціали та прізвище)

ПОВІДОМЛЕННЯ

про появу ознак погіршення санітарного стану лісових насаджень

Житомирська область

(Автономна Республіка Крим, область)

Філія «Столичний лісовий офіс» ДП «Ліси України» Словечанське надлісництво

(найменування власника лісів, постійного лісокористувача)

Лісництво Нагорненське урочище _____

квартал № 30 виділ № 22 ділянка № _____ площа 1.1 гектарів

Таксаційна характеристика насадження

Склад 6С3 4С3, вік 61 років, бонітет I, середній діаметр 28 сантиметрів, середня висота 22 метрів, повнота 0,75, тип лісу В3 ДС, рельєф рівнинний, експозиція _____, ґрунт дерново-підзолистий, таріст _____, підлісок _____

Лісопатологічна характеристика насадження



Вид пошкодження насадження (лісова пожежа, буревій, сніголам, обледеніння, відмирання та всихання дерев, захарашеність, об'їдання шкідниками хвої/листя, наявність гусені, масовий літ метеликів, опадання хвої/листя, відлущення кори на стовбурах та інші ознаки, не характерні для нормального стану дерев) відмирання та всихання дерев сосни звичайної, потовщення та опадання хвої, відлущення кори на стовбурах

Ступінь пошкодження, ураження: _____ сильне
(поодинокі, слабке, середнє, сильне)


Вид розподілу пошкоджених дерев: _____ груповий
(поодинокий, груповий, куртинний)

Обсяг ушкодженої деревини на 1 гектарі (окомірно) 80 куб. метрів, у тому числі сухостійної 78 куб. метрів

Ознаки погіршення стану лісових насаджень виявив:

<u>майстер лісу</u> (посада)	 (підпис)	<u>А.С. Сіроговиченко</u> (ініціали та прізвище)
<u>2 03 2026</u> року		
<u>помічник лісничого</u> (лісничий (помічник лісничого))	 (підпис)	<u>В.В. Шваб</u> (ініціали та прізвище)
<u>3 03 2026</u> року		

Висновок інженера відділу (сектору) охорони і захисту лісу державного лісогосподарського (лісомисливського) підприємства або представника державного спеціалізованого лісозахисного підприємства щодо необхідності здійснення лісозахисних чи інших заходів з поліпшення санітарного стану лісів за результатами огляду санітарного стану лісової ділянки: потребує проведення ВСП на площі 1,1га

Інженер ОЗЛ 1 кат. (посада)	 (підпис)	<u>В.А.Назарчук</u> (ініціали та прізвище)
<u>5 03 2026</u> року		