

КАРТКА

пробних площ обстеження санітарного стану насаджень
Рівненська область
Костопільське надлісництво

Здолбунівське лісництво

Квартал № 46

Виділ № 2

Ділянка № 1

площа 1.0 га група віку

стигли

походження

природне

бонітет

1

тип лісу

Д2ГД

Номер пробної площі	Порода	Середній діаметр, см	Середня висота, см	Вік, років	Сума площ поперечних перерізів, м ²				Вітровал, сніголом, захаращеність						
					I+II	IIIв (не підлягає вируб-ню)	IIIв (підлягає вируб-ню)	IV-VI	Разом	Ліквідна деревина сума площ попер-х перерізів, м ²	запас м ³	Неліквідна деревина сума площ попер-х перерізів, м ²	запас м ³		
1	Сосна	28	25	87		5.6533		5.5817	11.2349						
	Дуб звичайний	24	20	87	0.1683	0.4245		0.1017	0.6946						
	Граб	15	20	87		1.7006		1.7094	3.4100						
	Черешня	22	19	87		0.3077			0.3077						
	Берест	30	22	87									2.0000		1.807
середні дані	сума площ поперечних перерізів, м ²				0.1683	8.0861		7.3928	15.6472			2.0000		1.807	
	запас за категоріями стану, м ³				1.626	86.688		80.011	168.325					1.807	
Запас усього, м ³						170.132									

КАРТКА

пробних площ обстеження санітарного стану насаджень
Рівненська область
Костопільське надлісництво

Додаток №5
до Санітарних правил

Клеванське лісництво

Квартал № 6

Виділ № 36

Ділянка № 1

площа 0.5 га група віку середньовікові походження штучне бонітет 1А тип лісу СЗТДС

Номер пробної площі	Порода	Середній діаметр, см	Середня висота, см	Вік, років	Сума площ поперечних перерізів, м ²					Вітровал, сніголом, захаращеність			
					I+II	IIIв (не підлягає вирубу-ню)	IIIв (підлягає вирубу-ню)	IV-VI	Разом	Ліквідна деревина сума площ поперечних перерізів, м ²	запас м ³	Неліквідна деревина сума площ поперечних перерізів, м ²	запас м ³
1	Ялина	26	22	56		0.7750		3.1375	3.9124			0.0196	5.381
	Граб	16	17	56		0.7888		1.4042	2.1930			1.0000	0.095
	Береза	20	18	56		0.1658		0.3919	0.5577			1.0000	0.418
	Липа	20	19	56		0.9181		1.6315	2.5497			1.0000	2.038
	Осіка	38	21	56		0.2060		0.1821	0.3881			1.0000	2.038
	Соєна	36	24	56		0.1017		0.1520	0.2537			1.0000	0.665
	Дуб звичайний	26	14	56		0.2650		0.0201	0.2851				
середні дані	сума площ поперечних перерізів, м ²					0.3668		3.0257	10.1397			4.0196	
	запас за категоріями стану, м ³					2.991		28.401	96.245				8.597
Запас усього, м ³					104.842								

Результати обробки даних вимірювань

1. Склад: Ялина, Граб, Береза, Липа, Осика, Сосна, Дуб звичайний, , , , , , .
 2. Повнота:

загальна фактична повнота (I-VI к. с. + вітровал):	0.6121
повнота (I-IV категорій стану, без сухостою):	0.4518
повнота, що вирубується (IIIIV-VI категорій стану):	0.4072
до рубки (дерева I+II+IIIIV+IIIIV категорій стану):	0.2049
після рубки (дерева I+II+IIIIV категорій стану):	0.2049

3. Запас на 1 гектар:
 дерев, що ростуть (I+II+IIIIV+IIIIV категорій стану): 209,688 м³
 дерев, що всихають і сухостійних (IV+V+VI категорій стану): 62,784 м³
 дерев, що підлягають вирубуванню (IIIIV+IV+V+VI категорій стану): 129,706 м³

4. Запас на 1 гектар вітровалу, сніголому, захаращеності, всього: 17,194 м³
 у тому числі ліквідна деревина: 17,194 м³

з неї підлягає прибиранню:	17,194 м ³	I	II	III нв	III пв	IV	V	VI	Вітровал
		3		28		32	4	29	



5. Характер і причини ослаблення (пошкодження), всихання, тощо:

Стовбурові шкідники

6. Висновок про потребу лісгосподарських заходів: згідно вимог п. 27 діючих санітарних правил в лісах України, затверджених постановою Кабінету Міністрів України від 27 липня 1995 року № 555, дане насадження потребує суцільної санітарної рубки.

Обстеження виконали:

Інженер I категорії з охорони та захисту лісу
 Філії «Поліський лісовий офіс»
 Лісничий Клеванського лісництва


 Василь ЮХИМЧУК

 Олександр МАЙОРОВ

КАРТКА
пробних площ обстеження санітарного стану насаджень
Рівненська область
Костопільське надлісництво

Клеванське лісництво Квартал № 17 Виділ № 8 Ділянка № 1
площа 1.0 га група віку пристигаючі походження природне бонітет 1А тип лісу СЗГДС

Номер пробної площі	Порода	Середній діаметр, см	Середня висота, см	Вік, років	Сума площ поперечних перерізів, м ²				Вітровал, сніголом, захаращеність														
					I+II	III	IV-VI	Разом	Ділянка деревина	запас	Неділянка деревина	запас											
середні дані	Сума площ поперечних перерізів, м ²	запас за категоріями стану, м ³	запас за категоріями стану, м ³	запас за категоріями стану, м ³	запас за категоріями стану, м ³	запас за категоріями стану, м ³	запас за категоріями стану, м ³	запас за категоріями стану, м ³	запас за категоріями стану, м ³	запас за категоріями стану, м ³	запас за категоріями стану, м ³	запас за категоріями стану, м ³	запас за категоріями стану, м ³										
1	Сосна	25	24	73		Шпв (не підлягає вирубу-ню)	Шпв (підлягає вирубу-ню)	IV-VI	Разом														
	Дуб звичайний	25	18	73		2.1553		0.5489	2.7042	2.0000	0.820	44.0000	26.953										
	Береза	22	19	73		0.1570			0.1570			3.0000	0.818										
	Ялина	13	15	73		0.1432			0.1432			1.0000	0.237										
	Ліпа	16	16	73		0.0628			0.0628														

Результати обробки даних вимірювань

1. Склад: Сосна, Дуб звичайний, Береза, Ялина, Липа,
2. Повнота:

загальна фактична повнота (I-VI к. с. + вітровал): 0.5821
 повнота (I-IV категорій стану, без сухостою): 0.4643
 повнота, що вирубується (IIIв-VI категорій стану): 0.2930
 до рубки (дерева I+II+IIIв+IIIпв категорій стану): 0.2891
 після рубки (дерева I+II+IIIв категорій стану): **0.2891**

3. Запас на 1 гектар:

дерева, що ростуть (I+II+IIIв+IIIпв категорій стану): 250.991 м³
 дерев, що всихають і сухостійних (IV+V+VI категорій стану): 129.788 м³
 дерев, що підлягають вирубуванню (IIIв+IV+V+VI категорій стану): 86.582 м³
 Запас на 1 гектар вітровалу, сніголому, захаращеності, всього: 86.582 м³
217 – загальна кубатура на ділянку
 478 – загальна кількість дерев на ділянку

у тому числі ліквідна деревина: 0.820 м³
 з неї підлягає прибиранню: 33.800 м³

	I	II	III вв	III пв	IV	V	VI	Вітровал
			130		87			1

5. Характер і причини ослаблення (пошкодження), всихання, тощо:

Стовбурові шкідники

6. Висновок про потребу лісгосподарських заходів: згідно вимог п. 27 діючих санітарних правил в лісах України, затверджених постановою Кабінету Міністрів України від 27 липня 1995 року № 555, дане насадження потребує суцільної санітарної рубки.

Обстеження виконали:

Інженер I категорії з охорони та захисту лісу
 Філії «Поліський лісовий офіс»

Лісничий Клеванського лісництва

Василь ЮХИМЧУК

Олександр МАЙОРОВ

КАРТКА
Рівненська область
Костопільське надлісництво
пробних площ обстеження санітарного стану насаджень

Клеванське лісництво
площа 1.0 га група віку пристигаючі походження природне бонітет 1А тип лісу С2ГДС
Квартал № 26 Виділ № 8 Ділянка № 1

Номер пробної площі	Порода	Середній діаметр, см	Середня висота, см	Вік, років	Сума площ поперечних перерізів, м ²				Вітровал, сніголом, захаращеність					
					I+II	IIIв (не підлягає вируб-ню)	IIIл (підлягає вируб-ню)	IV-VI	Разом	Ліквідна деревина сума площ поп-х перерізів, м ²	запас м ³	Неліквідна деревина сума площ поп-х перерізів, м ²	запас м ³	
1	Сосна	28	25	64	1.3000	1.1593		0.0402	2.4994	0.2091	#####	0.0084	4.614	
	Дуб звичайний	33	25	64		0.8064		0.6406	1.4469	66.0000	77.826			
	Граб	11	18	64		1.1781			1.1781	372.0000	38.152	9.0000	0.510	
	Ялина	18	17	64		0.3994			0.3994	2.0000	2.110	2.0000	0.306	
	Липа	16	17	64		0.3341		0.3743	0.7084				2.0000	0.433
	Береза	23	20	64		0.2738		0.2776	0.5514				4.0000	1.537
	Клен	14	15	64		0.0314			0.0314					
середні дані	сума площ поперечних перерізів, м ²				1.3000	4.1825		1.3326	6.8151	440.2091		17.0084		
	запас за категоріями стану, м ³				14.560	41.775		13.681	70.016	232.356			7.400	
	Запас усього, м ³				309.772									

Результати обробки даних вимірювань

1. Склад: Сосна, Дуб звичайний, Граб, Ялина, Липа, Береза, Клен, , , , , , .
2. Повнота:

загальна фактична повнота (I-VI к. с. + вітровал): 0.7541
 повнота (I-IV категорій стану, без сухостою): 0.1865
 повнота, що вирубується (IIIпв-VI категорій стану): 0.6077
 до рубки (дерева I+II+IIIпв+IIIпв категорій стану): 0.1465
 після рубки (дерева I+II+IIIпв категорій стану): **0.1465**

3. Запас на 1 гектар:

дерева, що ростуть (I+II+IIIпв+IIIпв категорій стану): 309.772 м³
 дерев, що всихають і сухостійних (IV+V+VI категорій стану): 56.335 м³
 дерев, що підлягають вирубуванню (IIIпв+IV+V+VI категорій стану): 13.681 м³
 Запас на 1 гектар вітровалу, сніголому, захищеності, всього: 239.756 м³
 у тому числі ліквідна деревина: 232.356 м³
 з неї підлягає прибиранню: 7.400 м³

851 – загальна кількість дерев на ділянку
302 – загальна кубатура на ділянку

	I	II	III пв	III пв	IV	V	VI	Вітровал
		15	42		14			232

5. Характер і причини ослаблення (пошкодження), всихання, тощо:


Вітровал, бурелом

6. Висновок про потребу лісгосподарських заходів: згідно вимог п. 27 діючих санітарних правил в лісах України, затверджених постановою Кабінету Міністрів України від 27 липня 1995 року № 555, дане насадження потребує суцільної санітарної рубки.

Обстеження виконали:

Інженер I категорії з охорони та захисту лісу
 Філії «Поліський лісовий офіс»
 Лісничий Клеванського лісництва

Василь ЮХИМЧУК
 Олександр МАЙОРОВ



КАРТКА

пробних площ обстеження санітарного стану насаджень
Рівненська область
Костопільське надлісництво

Додаток №5
до Санітарних правил

Машанське лісництво

Квартал № 44

Виділ № 9

Ділянка № 2

площа 0.3 га група віку

присигаючі

походження

природне

бонітет

1

тип лісу

ВЗДС

Номер пробної площі	Порода	Середній діаметр, см	Середня висота, см	Вік, років	Сума площ поперечних перерізів, м ²				Вітровал, сніголом, захаращеність						
					I+II	IIIв (не підлягає вируб-ню)	IIIпв (підлягає вируб-ню)	IV-VI	Разом	Ліквідна деревина сума площ поп-х перерізів, м ²	запас м ³	Неліквідна деревина сума площ поп-х перерізів, м ²	запас м ³		
1	Сосна	21	21	72				6.6995	8.8284						
	Дуб звичайний	11	12	72					0.3153				0.0029		0.386
	Береза	12	14	72					0.1294						
	Акація	16	13	72					0.0628						1.0000
	Осіка	15	15	72					0.1080						1.0000
середні дані	сума площ поперечних перерізів, м ²							2.7444							2.0029
	запас за категоріями стану, м ³							24.504							
	Запас усього, м ³							64.315	88.819						0.565
								89.384							

Результати обробки даних вимірювань

1. Склад: Сосна, Дуб звичайний, Береза, Акація, Осика,
2. Повнота:

загальна фактична повнота (I-VI к. с. + вітровал): 0.7331
 повнота (I-IV категорій стану, без сухостою): 0.3752
 повнота, що вирубується (IIIпв-VI категорій стану): 0.4922
 до рубки (дерева I+II+IIIпв+IIIпв категорій стану): 0.2409
 після рубки (дерева I+II+IIIпв категорій стану): **0.2409**

3. Запас на 1 гектар:
 дерев, що ростуть (I+II+IIIпв+IIIпв категорій стану): 297.947 м³
 дерев, що висихають і сухостійних (IV+V+VI категорій стану): 81.680 м³
 дерев, що підлягають вирубуванню (IIIпв+IV+V+VI категорій стану): 214.383 м³
279 – загальна кількість дерев на ділянку

4. Запас на 1 гектар вітровалу, сніголому, захаращеності, всього: 214.383 м³
 у тому числі ліквідна деревина: 1.883 м³
89 – загальна кубатура на ділянку

3 неї підлягає прибиранню: 1.883 м³

	I	II	III пв	III пв	IV	V	VI	Вітровал
			25		18	26	21	


5. Характер і причини ослаблення (пошкодження), висихання, тощо:

Пожежа

6. Висновок про потребу лісгосподарських заходів: згідно вимог п. 27 діючих санітарних правил в лісах України, затверджених постановою Кабінету Міністрів України від 27 липня 1995 року № 555, дане насадження потребує суцільної санітарної рубки.

Обстеження виконали:

Інженер I категорії з охорони та захисту лісу
 Філії «Поліський лісовий офіс»
 Лісничий Машанського лісництва



Василь ЮХИМЧУК
 Олександр САЛВОНЧИК

КАРТКА
пробних площ обстеження санітарного стану насаджень
Рівненська область
Костопільське надлісництво

Машчаньке лісництво
площа 0,6 га група віку середньовікові походження природне бонітет 1 тип лісу СЗГДС
Квартал № 83 Виділ № 39 Ділянка № 1

Номер пробної площі	Порода	Середній діаметр, см	Середня висота, см	Вік, років	Сума площ поперечних перерізів, м ²					Вітровал, сніголом, захаращеність				
					I+II	Шпв (не підлягає вируб-ню)	Шпв (підлягає вируб-ню)	IV-VI	Разом	сума площ поп-х перерізів, м ²	запас м ³	сума площ поп-х перерізів, м ²	запас м ³	
1	Граб	11	15	57		0.9068		0.1809	1.0877	0.0045	0.475	0.0053	0.560	
	Осика	28	26	57		0.8616		2.1113	2.9730	6.0000	3.905	60.0000	37.823	
	Клен	13	12	57		0.7134		0.3755	1.0890	7.0000	0.926	9.0000	1.195	
	Вільха	24	23	57		0.5891		0.3919	0.9809	6.0000	1.607	5.0000	2.730	
	Береза	21	24	57		0.3768			0.3768	2.0000	1.329	2.0000	1.207	
	Липа	18	14	57		0.2236			0.2236					
	Дуб звичайний	29	25	57		0.4635			0.9232					
середні дані	сума площ поперечних перерізів, м ²					0.4597		4.1348	3.0596	7.6541	21.0045			
	запас за категоріями стану, м ³					5.406		38.586	32.299	76.291	8.242		76.0053	
	Запас усього, м ³										128.048			43.515

КАРТКА

пробних площ обстеження санітарного стану насаджень
Рівненська область
Костопільське надлісництво

Корчинське лісництво

Квартал № 42

Виділ № 4

Ділянка № 1

площа 0.2 га група віку

пристаганчі

походження

природне

бонітет

1

тип лісу

ВЗДС

Номер пробної площі	Порода	Середній діаметр, см	Середня висота, см	Вік, років	Сума площ поперечних перерізів, м ²					Вітровал, сніголом, захаращеність				
					I+II	IIIв (не підлягає вируб-ню)	IIIв (підлягає вируб-ню)	IV-VI	Разом	Діквідна деревина сума площ поп-х перерізів, м ²	запас м ³	Недіквідна деревина сума площ поп-х перерізів, м ²	запас м ³	
1	Сосна	33	26	77		0.1947		0.2035	0.3982	0.3931	45.049			
	Береза	26	22	77		0.1269			0.1269	2.0000	1.608			
	Вільха	23	17	77		0.6054			0.6054	29.0000	11.103			
	Граб	12	15	77		0.0917			0.0917					
	Дуб звичайний	8	9	77				0.0100	0.0100					
середні дані	сума площ поперечних перерізів, м ²					1.0186		0.2135	1.2321	31.3931				
	запас за категоріями стану, м ³					9.063		2.411	11.474		57.760			
	Запас усього, м ³								69.234					

Результати обробки даних вимірювань

1. Склад: Сосна, Береза, Вільха, Граб, Дуб звичайний,.....
2. Повнота:

загальна фактична повнота (I-VI к. с. + вітровал): 0.8729
 повнота (I-IV категорій стану, без сухостою): 0.1961
 повнота, що вирубується (IIIпв-VI категорій стану): 0.7004
 до рубки (дерев I+II+IIIпв+IIIпв категорій стану): 0.1726
 після рубки (дерев I+II+IIIпв категорій стану): **0.1726**

3. Запас на 1 гектар:

дерев, що ростуть (I+II+IIIпв+IIIпв категорій стану): 346.175 м³
 дерев, що висхають і сухостійних (IV+V+VI категорій стану): 45.315 м³
 дерев, що підлягають вирубуванню (IIIпв+IV+V+VI категорій стану): 12.055 м³
 Запас на 1 гектар вітровалу, сніголому, захаращеності, всього: 12.055 м³
 у тому числі ліквідна деревина: 288.800 м³
 з неї підлягає прибиранню: 288.800 м³

	I	II	III пв	III пв	IV	V	VI	Вітровал
Запас на 1 гектар:								
дерев, що висхають і сухостійних (IV+V+VI категорій стану):								
дерев, що підлягають вирубуванню (IIIпв+IV+V+VI категорій стану):								
у тому числі ліквідна деревина:								
з неї підлягає прибиранню:								
Всього:	1	1	9	109	2	58	109	58

109 – загальна кількість дерев на ділянку

69 – загальна кубатура на ділянку


5. Характер і причини ослаблення (пошкодження), висихання, тощо:

Вітровал, бурелом

6. Висновок про потребу лісогосподарських заходів: згідно вимог п. 27 діючих санітарних правил в лісах України, затверджених постановою Кабінету Міністрів України від 27 липня 1995 року № 555, дане насадження потребує суцільної санітарної рубки.

Обстеження виконали:

Інженер I категорії з охорони та захисту лісу
 Філії «Поліський лісовий офіс»
 Лісничий Корчунського лісництва



Василь ЮХИМЧУК
 Петро МИРОНЧУК

КАРТКА

пробних площ обстеження санітарного стану насаджень
Рівненська область
Костопільське надлісництво

Корчинське лісництво

Квартал № 42

Виділ № 5

Ділянка № 1

площа 0.4 га група віку середньовікові походження штучне бонітет 1А тип лісу ВЗДС

Номер пробної площі	Порода	Середній діаметр, см	Середня висота, см	Вік, років	Сума площ поперечних перерізів, м ²				Вітровал, сніголом, захаращеність						
					I+II	IIIв (не підлягає вируб-ню)	IIIв (підлягає вируб-ню)	IV-VI	Разом	Ліквідна деревина сума площ поп-х перерізів, м ²	запас м ³	Неліквідна деревина сума площ поп-х перерізів, м ²	запас м ³		
1	Сосна	25	24	54		0.9546			0.9546	0.1533	31.850				
	Вільха	22	23	54	0.0766	1.0890			1.1656	30.0000	15.401				
	Дуб звичайний	8	8	54		0.0050			0.0050						
	Граб	9	10	54		0.0314			0.0314						
	Береза	18	19	54		1.0764			1.0764	29.0000	10.478				
середні дані	сума площ поперечних перерізів, м ²				0.0766	3.1563			3.2329	59.1533					
	запас за категоріями стану, м ³				0.797	31.300			32.097		57.729				
	Запас усього, м ³								89.826						

КАРТКА

пробних площ обстеження санітарного стану насаджень
Рівненська область
Костопільське надлісництво

Додаток №5
до Санітарних правил

Корчинецьке лісництво

Квартал № 42

Виділ № 11

Ділянка № 1

площа 0.2 га група віку

приспигаючі

походження

природне

бонітет

1

тип лісу

А2С

Номер пробної площі	Порода	Середній діаметр, см	Середня висота, см	Вік, років	Сума площ поперечних перерізів, м ²				Вітровал, сніголом, захаращеність						
					I+II	IIIв (не підлягає вируб-ню)	IIIпв (підлягає вируб-ню)	IV-VI	Разом	Ліквідна деревина сума площ поп-х перерізів, м ²	запас м ³	Неліквідна деревина сума площ поп-х перерізів, м ²	запас м ³		
1	Сосна	19	21	77	0.0766	1.1894			1.2660	0.5058	44.577				
	Береза	19	18	77		0.2123			0.2123	2.0000	0.897				
	Вільха	12	14	77		0.0339			0.0339						
	Дуб звичайний	10	12	77		0.0628			0.0628						
середні дані	сума площ поперечних перерізів, м ²				0.0766	1.4984			1.5750	2.5058					
	запас за категоріями стану, м ³				0.736	13.829			14.565	45.474					
	Запас усього, м ³								60.039						

