

ПОВІДОМЛЕННЯ
про появу ознак погіршення санітарного стану лісових насаджень

Вінницька
(Автономна Республіка Крим, область)
ВОКСЛП «Віноблагроліс»
(найменування власника лісів, постійного лісокористувача)

Лісництво Тростянецьке урочище Глибозок квартал № 34
виділ № 4 ділянка № _____ площа 104 гектарів

Таксаційна характеристика насадження

Склад 10.Сз, вік 46 років, бонітет 1, середній діаметр 20 сантиметрів,
середня висота 17 метрів, повнота 0,85, тип лісу Б2ДС, рельєф
рівнинний, експозиція _____, ґрунт _____, підріст _____,
підлісок _____

Лісопатологічна характеристика насадження

Вид пошкодження насадження (лісова пожежа, буревій, сніголам, обледеніння, відмирання та всихання дерев, захаращеність, об'їдання шкідниками хвої/листя, наявність гусені, масовий літ метеликів, опадання хвої/листя, відлущення кори на стовбурах та інші ознаки, не характерні для нормального стану дерев) Відмирання та
всихання дерев

Ступінь пошкодження, ураження: середнє
(поодинокі, слабке, середнє, сильне)

Вид розподілу пошкоджених дерев: поодинокий
(поодинокий, груповий, куртинний)

Обсяг ушкодженої деревини на 1 гектарі (окомірно) 25 куб. метрів, у тому числі сухостійної 20 куб. метрів

Ознаки погіршення стану лісових насаджень виявив:

Майстер лісу
(посада)
5 01 2026 року

(підпис)

Д. М. Валявський
(ініціали та прізвище)

Лісничий
(лісничий (помічник лісничого))

(підпис)

В. О. Дохненко
(ініціали та прізвище)

5 01 2026 року

Висновок інженера відділу (сектору) охорони і захисту лісу державного лісогосподарського (лісомисливського) підприємства або представника державного спеціалізованого лісозахисного підприємства щодо необхідності здійснення лісозахисних чи інших заходів з поліпшення санітарного стану лісів за результатами огляду санітарного стану лісової ділянки: Попередь проведення ВСР

Завідувач сектору
(посада)

(підпис)

В. Стеняк
(ініціали та прізвище)

23 02 2026 року



ЗГІДНО
З ОРИГІНАЛОМ

Мисенко / Досеємова

ПОВІДОМЛЕННЯ
про появу ознак погіршення санітарного стану лісових насаджень

Вінницька
(Автономна Республіка Крим, область)
ВОКСЛП «Віноблагроліс»
(найменування власника лісів, постійного лісокористувача)

Лісництво Тростянецьке урочище Глибозок квартал № 34
виділ № 3 ділянка № _____ площа 6,3 гектарів

Таксаційна характеристика насаджень

Склад 10 С2, вік 42 років, бонітет 2, середній діаметр 18 сантиметрів,
середня висота 14 метрів, повнота 0,85, тип лісу B2DC, рельєф
рівнинний, експозиція _____, ґрунт _____, підріст _____,
підлісок _____

Лісопатологічна характеристика насаджень


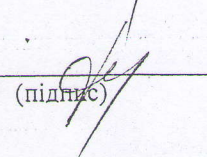
Вид пошкодження насаджень (лісова пожежа, буревій, сніголам, обледеніння, відмирання та всихання дерев, захаращеність, об'їдання шкідниками хвої/листя, наявність гусені, масовий літ метеликів, опадання хвої/листя, відлущення кори на стовбурах та інші ознаки, не характерні для нормального стану дерев) Відмирання та всихання
ниж дерев

Ступінь пошкодження, ураження: середнє
(поодинокі, слабке, середнє, сильне)

Вид розподілу пошкоджених дерев: поодинокий
(поодинокий, груповий, куртинний)

Обсяг ушкодженої деревини на 1 гектарі (окомірно) 40 куб. метрів, у тому числі
сухостійної 35 куб. метрів

Ознаки погіршення стану лісових насаджень виявив:

Майстер лісу (посада) <u>17 12 20 25</u> року	 (підпис)	Д. М. Валявський (ініціали та прізвище)
Лісничий (лісничий (помічник лісничого)) <u>17 12 20 25</u> року	 (підпис)	В. О. Дохненко (ініціали та прізвище)

Висновок інженера відділу (сектору) охорони і захисту лісу державного лісогосподарського (лісомисливського) підприємства або представника державного спеціалізованого лісозахисного підприємства щодо необхідності здійснення лісозахисних чи інших заходів з поліпшення санітарного стану лісів за результатами огляду санітарного стану лісової ділянки: Потребує проведення ВСП

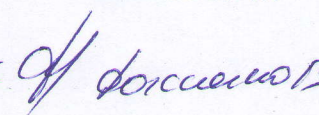
Завідувач сектору
(посада)
23 02 20 26 року


(підпис)

В. Степанов
(ініціали та прізвище)



ЗГІДНО
З ОРІГІНАЛОМ



ПОВІДОМЛЕННЯ
про появу ознак погіршення санітарного стану лісових насаджень

Вінницька
(Автономна Республіка Крим, область)
ВОКСЛП «Віноблаґроліс»
(найменування власника лісів, постійного лісокористувача)

Лісництво Тростянецьке урочище Глибозок квартал № 34
виділ № 8 ділянка № _____ площа 1.9 гектарів

Таксаційна характеристика насадження

Склад 10С3, вік 42 років, бонітет 1А, середній діаметр 22 сантиметрів,
середня висота 18 метрів, повнота 0.8, тип лісу В2ДС, рельєф
рівнинний, експозиція _____, ґрунт _____, підріст _____,
підлісок _____

Лісопатологічна характеристика насадження

Вид пошкодження насадження (лісова пожежа, буревій, сніголам, обледеніння, відмирання та всихання дерев, захарашенієть, об'їдання шкідниками хвої/листя, наявність гусені, масовий літ метеликів, опадання хвої/листя, відлущення кори на стовбурах та інші ознаки, не характерні для нормального стану дерев) відмирання та всихання дерев

Ступінь пошкодження, ураження: слабке
(поодинокі, слабке, середнє, сильне)

Вид розподілу пошкоджених дерев: поодинокий
(поодинокий, груповий, куртинний)

Обсяг ушкодженої деревини на 1 гектарі (окомірно) 40 куб. метрів, у тому числі сухостійної 35 куб. метрів

Ознаки погіршення стану лісових насаджень виявив:

Майстер лісу
(посада)
17 12 20 25 року

(підпис)

Д. М. Валявський
(ініціали та прізвище)

Лісничий
(лісничий (помічник лісничого))

(підпис)

В. О. Дохненко
(ініціали та прізвище)

17 12 20 25 року

Висновок інженера відділу (сектору) охорони і захисту лісу державного лісогосподарського (лісомисливського) підприємства або представника державного спеціалізованого лісозахисного підприємства щодо необхідності здійснення лісозахисних чи інших заходів з поліпшення санітарного стану лісів за результатами огляду санітарного стану лісової ділянки: Ретранду перевіряти ВСР

Забіжувал сектору
(посада)

(підпис)

В. Сіменюк
(ініціали та прізвище)

23 02 20 26 року



ЗГІДНО
З ОРИГІНАЛОМ

Володимир / Дохненко

ПОВІДОМЛЕННЯ про появу ознак погіршення санітарного стану лісових насаджень

Вінницька
(Автономна Республіка Крим, область)
ВОКСЛП «Віноблагроліс»
(найменування власника лісів, постійного лісокористувача)

Лісництво Тростянецьке урочище Глибозок квартал № 38
виділ № 5 ділянка № _____ площа 8.7 гектарів

Таксаційна характеристика насадження

Склад 10С + 9П, вік 55 років, бонітет 1, середній діаметр 29 сантиметрів,
середня висота 20 метрів, повнота 0.8, тип лісу В2ДС, рельєф
рівнинний, експозиція _____, ґрунт _____, підріст _____,
підлісок _____

Лісопатологічна характеристика насадження

Вид пошкодження насадження (лісова пожежа, буревій, сніголам, обледеніння, відмирання та всихання дерев, захаращеність, об'їдання шкідниками хвої/листя, наявність гусені, масовий літ метеликів, опадання хвої/листя, відлущення кори на стовбурах та інші ознаки, не характерні для нормального стану дерев) відмирання та всихання дерев

Ступінь пошкодження, ураження: слабке
(поодинокі, слабке, середнє, сильне)

Вид розподілу пошкоджених дерев: поодинокі
(поодинокі, груповий, куртинний)

Обсяг ушкодженої деревини на 1 гектарі (окомірно) 35 куб. метрів, у тому числі сухостійної 25 куб. метрів

Ознаки погіршення стану лісових насаджень виявив:

Майстер лісу
(посада)
4 01 2026 року

(підпис)

Д. М. Валявський
(ініціали та прізвище)

Лісничий
(лісничий (помічник лісничого))

4 01 2026 року

(підпис)

В.О. Дохненко
(ініціали та прізвище)

Висновок інженера відділу (сектору) охорони і захисту лісу державного лісогосподарського (лісомисливського) підприємства або представника державного спеціалізованого лісозахисного підприємства щодо необхідності здійснення лісозахисних чи інших заходів з поліпшення санітарного стану лісів за результатами огляду санітарного стану лісової ділянки: Потрібно професійна ВСП

Збуває сапору
(посада)

23 02 2026 року

(підпис)

В. Стелюга
(ініціали та прізвище)



СТІДНО
3 ОРИГІНАЛОМ

Інд. код
35949313

Михайло І. Кошаров

ПОВІДОМЛЕННЯ про появу ознак погіршення санітарного стану лісових насаджень

Вінницька
(Автономна Республіка Крим, область)
ВОКСЛП «Віноблагроліс»
(найменування власника лісів, постійного лісокористувача)

Лісництво Тростянецьке урочище Верхівка квартал № 43
виділ № 33 ділянка № _____ площа 3,7 гектарів

Таксаційна характеристика насадження

Склад 10. С9, вік 44 років, бонітет 2, середній діаметр 18 сантиметрів,
середня висота 15 метрів, повнота 0,7, тип лісу С2ГДС, рельєф горбистий, експозиція _____, ґрунт _____, підріст _____,
підлісок _____

Лісопатологічна характеристика насадження

Вид пошкодження насадження (лісова пожежа, буревій, сніголам, обледеніння, відмирання та всихання дерев, захаращеність, об'їдання шкідниками хвої/листя, наявність гусені, масовий літ метеликів, опадання хвої/листя, відлущення кори на стовбурах та інші ознаки, не характерні для нормального стану дерев) відмирання та всихання дерев

Ступінь пошкодження, ураження: слабке
(поодинокі, слабке, середнє, сильне)

Вид розподілу пошкоджених дерев: поодинокий
(поодинокий, груповий, куртинний)

Обсяг ушкодженої деревини на 1 гектарі (окомірно) 20 куб. метрів, у тому числі сухостійної 17 куб. метрів

Ознаки погіршення стану лісових насаджень виявив:

Майстер лісу
(посада)
5 12 2025 року

_____ (підпис)

Д. М. Валявський
(ініціали та прізвище)

Лісничий
(лісничий (помічник лісничого))

5 12 2025 року

_____ (підпис)

В.О. Дохненко
(ініціали та прізвище)

Висновок інженера відділу (сектору) охорони і захисту лісу державного лісогосподарського (лісомисливського) підприємства або представника державного спеціалізованого лісозахисного підприємства щодо необхідності здійснення лісозахисних чи інших заходів з поліпшення санітарного стану лісів за результатами огляду санітарного стану лісової ділянки: Попередче проведення ВСР

Забубуває сектору
(посада)
23 02 2026 року

_____ (підпис)

В. Стеняч
(ініціали та прізвище)



**ЗГІДНО
3 ОРИГІНАЛОМ**

Висничий / Дохненко

ПОВІДОМЛЕННЯ про появу ознак погіршення санітарного стану лісових насаджень

Вінницька
(Автономна Республіка Крим, область)
ВОКСЛП «Віноблагроліс»
(найменування власника лісів, постійного лісокористувача)

Лісництво Тростянецьке урочище Цибудівка квартал № 50
виділ № 14 ділянка № _____ площа 3,0 гектарів

Таксаційна характеристика насадження

Склад 10Рз, вік 46 років, бонітет 1, середній діаметр 22 сантиметрів,
середня висота 17 метрів, повнота 0,7, тип лісу С2Где, рельєф
горбистий, експозиція _____, ґрунт _____, підріст _____,
підлісок _____

Лісопатологічна характеристика насадження

Вид пошкодження насадження (лісова пожежа, буревій, сніголам, обледеніння, відмирання та всихання дерев, захаращеність, об'їдання шкідниками хвої/листя, наявність гусені, масовий літ метеликів, опадання хвої/листя, відлущення кори на стовбурах та інші ознаки, не характерні для нормального стану дерев) відмирання та встелюваніє дерев

Ступінь пошкодження, ураження: слабке
(поодинокі, слабке, середнє, сильне)

Вид розподілу пошкоджених дерев: поодинокий
(поодинокий, груповий, куртинний)

Обсяг ушкодженої деревини на 1 гектарі (окомірно) 20 куб. метрів, у тому числі сухостійної 16 куб. метрів

Ознаки погіршення стану лісових насаджень виявив:

Майстер лісу
(посада)
5 12 2025 року

(підпис)

Д. М. Валявський
(ініціали та прізвище)

Лісничий
(лісничий (помічник лісничого))

5 12 2025 року

(підпис)

В.О. Дохненко
(ініціали та прізвище)

Висновок інженера відділу (сектору) охорони і захисту лісу державного лісогосподарського (лісомисливського) підприємства або представника державного спеціалізованого лісозахисного підприємства щодо необхідності здійснення лісозахисних чи інших заходів з поліпшення санітарного стану лісів за результатами огляду санітарного стану лісової ділянки: Потрібно проведення ВСР

Зябуха Іванна
(посада)

(підпис)

В. Стешак
(ініціали та прізвище)

23 02 2026 року



ЗГІДНО
3 ОРИГІНАЛОМ

Лісничий В. Дохненко