

# ПОВІДОМЛЕННЯ

про появу ознак погіршення санітарного стану лісових насаджень

Житомирська область

(Автономна Республіка Крим, область)

ДП «Пулінський лісгосп АПК»

(найменування власника лісів, постійного лісокористувача)

Лісництво Курненське

урочище Стара рудка

квартал N 2

виділ N 74

ділянка N 3

площа 11,5 гектарів

## Таксаційна характеристика насадження

Склад 5C<sub>2</sub>4F<sub>m</sub>1D<sub>2</sub>+B<sub>12</sub>+O<sub>c</sub>, вік 70 років, бонітет 1, середній діаметр 28

сантиметрів, середня висота 24 метрів, повнота 0,6, тип лісу

B3Dc

рельєф \_\_\_\_\_

експозиція \_\_\_\_\_

ґрунт \_\_\_\_\_

підріст \_\_\_\_\_

підлісок КВЛ, ГРЗ

## Лісопатологічна характеристика насадження

Вид пошкодження насадження (лісова пожежа, буревій, сніголам, обледеніння, відмирання та всихання дерев, захаращеність, об'їдання шкідниками хвої/листя, наявність гусені, масовий літ метеликів, опадання хвої/листя, відлущення кори на стовбурах та ознаки, не характерні для нормального стану дерев)

стовбури об'їдані шкідниками

Ступінь пошкодження, ураження:

слабке

(поодинокі, слабке, середнє, сильне)

Вид розподілу пошкоджених дерев:

поодинокі

(поодинокий, груповий, куртинний)

Обсяг ушкодженої деревини на 1 гектарі (окомірно) 5 куб. метрів, у тому числі сухостійної 5 куб. метрів

Ознаки погіршення стану лісових насаджень виявив:

помічник лісничого  
(посада)

[підпис]  
(підпис)

Максим БУДНІК  
(ініціали та прізвище)

лісничий \_\_\_\_\_  
лісничий (помічник лісничого)

[підпис]  
(підпис)

Володимир ДАВИДЮК  
(ініціали та прізвище)

05 03 20 26 року

05 03 20 26 року

Висновок інженера відділу (сектору) охорони і захисту лісу державного лісогосподарського (лісомисливського) підприємства або представника державного спеціалізованого лісозахисного підприємства щодо необхідності здійснення лісозахисних чи інших заходів з поліпшення санітарного стану лісової ділянки:

потрадиє ВСП

Провідний інженер лісопатолог  
ДСЛП «Київлісозахист»  
(посада)

[підпис]  
(підпис)

Дворіцький Ю. А.  
(ініціали та прізвище)

11 03 20 26 року

# ПОВІДОМЛЕННЯ

про появу ознак погіршення санітарного стану лісових насаджень

Житомирська область

(Автономна Республіка Крим, область)

ДП «Пулинський лісгосп АПК»

(найменування власника лісів, постійного лісокористувача)

Лісництво Курненське

урочище Очеретина

квартал N 36

виділ N 8

ділянка N \_\_\_\_\_ площа 1,2 гектарів

## Таксаційна характеристика насадження

Склад 5G4Dz1Mg+Bm+Bz, вік 90 років, бонітет 1, середній діаметр 28

сантиметрів, середня висота 26 метрів, повнота 0,6, тип лісу

с2ГДС

рельєф \_\_\_\_\_, експозиція \_\_\_\_\_, ґрунт

\_\_\_\_\_, підріст \_\_\_\_\_, підлісок МЗ, ЧРЗ

## Лісопатологічна характеристика насадження

Вид пошкодження насадження (лісова пожежа, буревій, сніголам, обледеніння, відмирання та всихання дерев, захаращеність, об'їдання шкідниками хвої/листя, наявність гусені, масовий літ метеликів, опадання хвої/листя, відлущення кори на стовбурах та ознаки, не характерні для нормального стану дерев)

стовбурові шкідники, жорстокий ліс

Ступінь пошкодження, ураження:

слабке

(поодинокі, слабке, середнє, сильне)

Вид розподілу пошкоджених дерев:

поодинокий

(поодинокий, груповий, куртинний)

Обсяг ушкодженої деревини на 1 гектарі (окомірно) 5 куб. метрів, у тому числі сухостійної 5 куб. метрів

Ознаки погіршення стану лісових насаджень виявив:

помічник лісничого  
(посада)

(підпис)

Максим БУДНІК

(ініціали та прізвище)

05

03

20 26 року

лісничий \_\_\_\_\_  
лісничий (помічник лісничого)

(підпис)

Володимир ДАВИДЮК

(ініціали та прізвище)

05

03

20 26 року

Висновок інженера відділу (сектору) охорони і захисту лісу державного лісогосподарського (лісомисливського) підприємства або представника державного спеціалізованого лісозахисного підприємства щодо необхідності здійснення лісозахисних чи інших заходів з поліпшення санітарного стану лісової ділянки:

пожоряду ВСР

Провідний інженер лісопатолог  
ДСЛП «Київлісозахист»  
(посада)

(підпис)

Дворніковський Ю.А.

(ініціали та прізвище)

12

03

20 26 року

# ПОВІДОМЛЕННЯ

про появу ознак погіршення санітарного стану лісових насаджень

Житомирська область

(Автономна Республіка Крим, область)

ДП «Пулинський лісгосп АПК»

(найменування власника лісів, постійного лісокористувача)

Лісництво Курненське

урочище Скережешка

квартал N 36

виділ N 34

ділянка N \_\_\_\_\_ площа 2,2 гектарів

## Таксаційна характеристика насадження

Склад 5G4B121Km+Dz, вік 66 років, бонітет 1A, середній діаметр 28

сантиметрів, середня висота 25 метрів, повнота 0,5, тип лісу

с3гДС

рельєф \_\_\_\_\_, експозиція \_\_\_\_\_, ґрунт

\_\_\_\_\_, підріст \_\_\_\_\_, підлісок ЧРЗ, МАА

## Лісопатологічна характеристика насадження

Вид пошкодження насадження (лісова пожежа, буревій, сніголам, обледеніння, відмирання та всихання дерев, захаращеність, об'їдання шкідниками хвої/листя, наявність гусені, масовий літ метеликів, опадання хвої/листя, відлущення кори на стовбурах та ознаки, не характерні для нормального стану дерев)

стовбури об'їдені, згоріли лісу

Ступінь пошкодження, ураження:

слабке

(поодинокі, слабке, середнє, сильне)

Вид розподілу пошкоджених дерев:

поодинокий

(поодинокі, груповий, куртинний)

Обсяг ушкодженої деревини на 1 гектарі (окомірно) 10 куб. метрів, у тому числі сухостійної 10 куб. метрів

Ознаки погіршення стану лісових насаджень виявив:

помічник лісного  
(посада)

МБ  
(підпис)

Максим БУДНІК

(ініціали та прізвище)

05

03

20 26 року

лісничий \_\_\_\_\_

лісничий (помічник лісного)

МД  
(підпис)

Володимир ДАВИДЮК

(ініціали та прізвище)

05

03

20 26 року

Висновок інженера відділу (сектору) охорони і захисту лісу державного лісгосподарського (лісомисливського) підприємства або представника державного спеціалізованого лісозахисного підприємства щодо необхідності здійснення лісозахисних чи інших заходів з поліпшення санітарного стану лісової ділянки:

пошкодження ВСР

Провідний інженер лісопатолог

ДСЛП «Київлісозахист»

(посада)

МД  
(підпис)

Володимир Д.А.

(ініціали та прізвище)

12

03

20 26 року

# ПОВІДОМЛЕННЯ

про появу ознак погіршення санітарного стану лісових насаджень

Житомирська область

(Автономна Республіка Крим, область)

ДП «Пулинський лісгосп АПК»

(найменування власника лісів, постійного лісокористувача)

Лісництво Курненське

урочище Рудники

квартал N 49

виділ N 97

ділянка N \_\_\_\_\_

площа 4,7 гектарів

## Таксаційна характеристика насадження

Склад 3С, 3Д, 2Б, 1С, 1К, вік 70 років, бонітет 1, середній діаметр 32

сантиметрів, середня висота 23 метрів, повнота 0,6, тип лісу

ВЗДС

рельєф \_\_\_\_\_

експозиція \_\_\_\_\_

ґрунт \_\_\_\_\_

\_\_\_\_\_

\_\_\_\_\_

\_\_\_\_\_

## Лісопатологічна характеристика насадження

Вид пошкодження насадження (лісова пожежа, буревій, сніголам, обледеніння, відмирання та всихання дерев, захаращеність, об'їдання шкідниками хвої/листя, наявність гусені, масовий літ метеликів, опадання хвої/листя, відлущення кори на стовбурах та ознаки, не характерні для нормального стану дерев)

стовбури шкідливі, хвороби лісу

Ступінь пошкодження, ураження:

слабке

(поодинокі, слабке, середнє, сильне)

Вид розподілу пошкоджених дерев:

поодинокі

(поодинокі, груповий, куртинний)

Обсяг ушкодженої деревини на 1 гектарі (окомірно) 10 куб. метрів, у тому числі сухостійної 10 куб. метрів

Ознаки погіршення стану лісових насаджень виявив:

помічник лісничого  
(посада)

[підпис]  
(підпис)

Максим БУДНІК

(ініціали та прізвище)

лісничий \_\_\_\_\_  
лісничий (помічник лісничого)

[підпис]  
(підпис)

Володимир ДАВИДЮК  
(ініціали та прізвище)

05 03 20 26 року

Висновок інженера відділу (сектору) охорони і захисту лісу державного лісогосподарського (лісомисливського) підприємства або представника державного спеціалізованого лісозахисного підприємства щодо необхідності здійснення лісозахисних чи інших заходів з поліпшення санітарного стану лісової ділянки:

потребне ВСП

Провідний інженер лісопатолог  
ДСЛП «Київлісозахист»  
(посада)

[підпис]  
(підпис)

Дворчицький Ш. А.

(ініціали та прізвище)

12 03 20 26 року

**ПОВІДОМЛЕННЯ**  
**про появу ознак погіршення санітарного стану лісових насаджень**

Житомирська область  
(Автономна Республіка Крим, область)

ДП «Пулінський лісгосп АПК»

(найменування власника лісів, постійного лісокористувача)

Лісництво Курненське

урочище Тетіюха

квартал N 51

виділ N 60

ділянка N \_\_\_\_\_

площа 6,9 гектарів

**Таксаційна характеристика насадження**

Склад 10C<sub>2</sub> + D<sub>2</sub> + D<sub>3</sub>, вік 65 років, бонітет 1, середній діаметр 28

сантиметрів, середня висота 24 метрів, повнота 0,6, тип лісу

B2D<sub>3</sub>

рельєф \_\_\_\_\_

експозиція \_\_\_\_\_

ґрунт \_\_\_\_\_

\_\_\_\_\_

\_\_\_\_\_

**Лісопатологічна характеристика насадження**

Вид пошкодження насадження (лісова пожежа, буревій, сніголам, обледеніння, відмирання та всихання дерев, захаращеність, об'їдання шкідниками хвої/листя, наявність гусені, масовий літ метеликів, опадання хвої/листя, відлущення кори на стовбурах та ознаки, не характерні для нормального стану дерев)

стовбури між ними

Ступінь пошкодження, ураження:

середнє

(поодинокі, слабке, середнє, сильне)

Вид розподілу пошкоджених дерев:

куртинний

(поодинокий, груповий, куртинний)

Обсяг ушкодженої деревини на 1 гектарі (окомірно) 15 куб. метрів, у тому числі сухостійної 15 куб. метрів

Ознаки погіршення стану лісових насаджень виявив:

помічник лісного  
(посада)

[підпис]  
(підпис)

Максим БУДНІК

(ініціали та прізвище)

лісничий \_\_\_\_\_

лісничий (помічник лісного)

[підпис]  
(підпис)

Володимир ДАВИДЮК

(ініціали та прізвище)

Висновок інженера відділу (сектору) охорони і захисту лісу державного лісогосподарського (лісомисливського) підприємства або представника державного спеціалізованого лісозахисного підприємства щодо необхідності здійснення лісозахисних чи інших заходів з поліпшення санітарного стану лісової ділянки:

потрібно ВСП

Провідний інженер лісопатолог

ДСЛП «Київлісозахист»  
(посада)

[підпис]  
(підпис)

[підпис]

(ініціали та прізвище)

11

03

20 26 року

**ПОВІДОМЛЕННЯ**  
**про появу ознак погіршення санітарного стану лісових насаджень**

Житомирська область

(Автономна Республіка Крим, область)

ДП «Пулинський лісгосп АПК»

(найменування власника лісів, постійного лісокористувача)

Лісництво Курненське

урочище Соколів

квартал N 60

виділ N 6

ділянка N \_\_\_\_\_

площа 3,5 гектарів

**Таксаційна характеристика насадження**

Склад 8C<sub>2</sub> 11M 10c + D<sub>3</sub>, вік 65 років, бонітет 1A, середній діаметр 3,2 сантиметрів, середня висота 25 метрів, повнота 0,6, тип лісу

B2DC

рельєф \_\_\_\_\_

експозиція \_\_\_\_\_

ґрунт \_\_\_\_\_

підріст \_\_\_\_\_

підлісок Куп, ОЖС

**Лісопатологічна характеристика насадження**

Вид пошкодження насадження (лісова пожежа, буревій, сніголам, обледеніння, відмирання та всихання дерев, захаращеність, об'їдання шкідниками хвої/листя, наявність гусені, масовий літ метеликів, опадання хвої/листя, відлущення кори на стовбурах та ознаки, не характерні для нормального стану дерев)

стовбурові шкідники

Ступінь пошкодження, ураження:

слабке

(поодинокі, слабке, середнє, сильне)

Вид розподілу пошкоджених дерев:

поодинокі

(поодинокий, груповий, куртинний)

Обсяг ушкодженої деревини на 1 гектарі (окомірно) 10 куб. метрів, у тому числі сухостійної 10 куб. метрів

Ознаки погіршення стану лісових насаджень виявив:

помічник лісного  
(посада)

ВБД  
(підпис)

Максим БУДНІК

(ініціали та прізвище)

05

03

20 26 року

лісничий \_\_\_\_\_

лісничий (помічник лісного)

ВД  
(підпис)

Володимир ДАВИДЮК

(ініціали та прізвище)

05

03

20 26 року

Висновок інженера відділу (сектору) охорони і захисту лісу державного лісогосподарського (лісомисливського) підприємства або представника державного спеціалізованого лісозахисного підприємства щодо необхідності здійснення лісозахисних чи інших заходів з поліпшення санітарного стану лісової ділянки:

потребує ВСП

Провідний інженер лісопатолог

ДСЛП «Київлісозахист»

(посада)

В.А.  
(підпис)

Володимир В. А.

(ініціали та прізвище)

12

03

20 26 року

**ПОВІДОМЛЕННЯ**  
**про появу ознак погіршення санітарного стану лісових насаджень**

Житомирська область  
(Автономна Республіка Крим, область)

ДП «Пулинський лісгосп АПК»

(найменування власника лісів, постійного лісокористувача)

Лісництво Курненське урочище Цвітешка  
квартал N 62 виділ N 12 ділянка N \_\_\_\_\_ площа 1,3 гектарів

**Таксаційна характеристика насадження**

Склад 9С<sub>2</sub> 1К<sub>1</sub>, вік 38 років, бонітет 1, середній діаметр 16  
сантиметрів, середня висота 15 метрів, повнота 06, тип лісу  
ВЗДС, рельєф \_\_\_\_\_, експозиція \_\_\_\_\_, ґрунт  
\_\_\_\_\_, підріст \_\_\_\_\_, підлісок Куп

**Лісопатологічна характеристика насадження**

Вид пошкодження насадження (лісова пожежа, буревій, сніголам, обледеніння, відмирання та всихання дерев, захаращеність, об'їдання шкідниками хвої/листя, наявність гусені, масовий літ метеликів, опадання хвої/листя, відлущення кори на стовбурах та ознаки, не характерні для нормального стану дерев)

стовбурові шкідники

Ступінь пошкодження, ураження:

слабка

(поодинокі, слабкі, середні, сильні)

Вид розподілу пошкоджених дерев:

поодинокий

(поодинокий, груповий, куртинний)

Обсяг ушкодженої деревини на 1 гектарі (окомірно) 10 куб. метрів, у тому числі  
сухостійної 10 куб. метрів

Ознаки погіршення стану лісових насаджень виявив:

помічник лісного  
(посада)

[підпис]  
(підпис)

Максим БУДНІК

(ініціали та прізвище)

05 03 20 26 року

лісничий \_\_\_\_\_  
лісничий (помічник лісного)

[підпис]  
(підпис)

Володимир ДАВИДЮК

(ініціали та прізвище)

05 03 20 26 року

Висновок інженера відділу (сектору) охорони і захисту лісу державного лісогосподарського (лісомисливського) підприємства або представника державного спеціалізованого лісозахисного підприємства щодо необхідності здійснення лісозахисних чи інших заходів з поліпшення санітарного стану лісової ділянки:

потребует ВСП

Провідний інженер лісопатолог

ДСЛП «Київлісозахист»

(посада)

[підпис]  
(підпис)

Давидюк В.А.

(ініціали та прізвище)

12 03 20 26 року

**ПОВІДОМЛЕННЯ**  
**про появу ознак погіршення санітарного стану лісових насаджень**

Житомирська область

(Автономна Республіка Крим, область)

ДП «Пулінський лісгосп АПК»

(найменування власника лісів, постійного лісокористувача)

Лісництво Курненське урочище Цвітана  
квартал N 62 виділ N 15 ділянка N \_\_\_\_\_ площа 0,8 гектарів

**Таксаційна характеристика насадження**

Склад 10С, вік 38 років, бонітет 1, середній діаметр 16  
сантиметрів, середня висота 15 метрів, повнота 0,5, тип лісу  
В2DC, рельєф \_\_\_\_\_, експозиція \_\_\_\_\_, ґрунт  
\_\_\_\_\_, підріст \_\_\_\_\_, підлісок КУЛ

**Лісопатологічна характеристика насадження**

Вид пошкодження насадження (лісова пожежа, буревій, сніголам, обледеніння, відмирання та всихання дерев, захаращеність, об'їдання шкідниками хвої/листя, наявність гусені, масовий літ метеликів, опадання хвої/листя, відлущення кори на стовбурах та ознаки, не характерні для нормального стану дерев)

стовбури зміщені

Ступінь пошкодження, ураження:

середнє

(поодинокі, слабкі, середні, сильні)

Вид розподілу пошкоджених дерев:

поодинокий

(поодинокий, груповий, куртинний)

Обсяг ушкодженої деревини на 1 гектарі (околірно) 15 куб. метрів, у тому числі  
сухостійної 15 куб. метрів

Ознаки погіршення стану лісових насаджень виявив:

помічник лісного  
(посада)

[підпис]  
(підпис)

Максим БУДНІК

(ініціали та прізвище)

лісничий \_\_\_\_\_  
лісничий (помічник лісного)

[підпис]  
(підпис)

Володимир ДАВИДЮК

(ініціали та прізвище)

05 03 20 26 року

05 03 20 26 року

Висновок інженера відділу (сектору) охорони і захисту лісу державного лісогосподарського (лісомисливського) підприємства або представника державного спеціалізованого лісозахисного підприємства щодо необхідності здійснення лісозахисних чи інших заходів з поліпшення санітарного стану лісової ділянки:

потрадиє ВСП

Провідний інженер лісопатолог

ДСЛП «Київлісозахист»

(посада)

[підпис]  
(підпис)

[підпис]

(ініціали та прізвище)

12 03 20 26 року

**ПОВІДОМЛЕННЯ**  
**про появу ознак погіршення санітарного стану лісових насаджень**

Житомирська область  
(Автономна Республіка Крим, область)

ДП «Пулинський лісгосп АПК»

(найменування власника лісів, постійного лісокористувача)

Лісництво Курненське урочище Цілімеша  
квартал N 62 виділ N 17 ділянка N \_\_\_\_\_ площа 41 гектарів

**Таксаційна характеристика насадження**

Склад 10G, вік 38 років, бонітет 1, середній діаметр 16  
сантиметрів, середня висота 15 метрів, повнота 0,6, тип лісу  
ВЗДК, рельєф \_\_\_\_\_, експозиція \_\_\_\_\_, ґрунт  
\_\_\_\_\_, підріст \_\_\_\_\_, підлісок MAN, KVN

**Лісопатологічна характеристика насадження**

Вид пошкодження насадження (лісова пожежа, буревій, сніголам, обледеніння, відмирання та всихання дерев, захаращеність, об'їдання шкідниками хвої/листя, наявність гусені, масовий літ метеликів, опадання хвої/листя, відлущення кори на стовбурах та ознаки, не характерні для нормального стану дерев)

стовбурові шкідники

Ступінь пошкодження, ураження:

слабке  
(поодиноке, слабке, середнє, сильне)

Вид розподілу пошкоджених дерев:

поодинокий  
(поодинокий, груповий, куртинний)

Обсяг ушкодженої деревини на 1 гектарі (околірно) 10 куб. метрів, у тому числі  
сухостійної 10 куб. метрів

Ознаки погіршення стану лісових насаджень виявив:

помічник лісничого  
(посада)

[підпис]  
(підпис)

Максим БУДНІК  
(ініціали та прізвище)

05 03 20 26 року

лісничий \_\_\_\_\_  
лісничий (помічник лісничого)

[підпис]  
(підпис)

Володимир ДАВИДЮК  
(ініціали та прізвище)

05 03 20 26 року

Висновок інженера відділу (сектору) охорони і захисту лісу державного лісгосподарського (лісомисливського) підприємства або представника державного спеціалізованого лісозахисного підприємства щодо необхідності здійснення лісозахисних чи інших заходів з поліпшення санітарного стану лісової ділянки:

потрібно ВСП

Провідний інженер лісопатолог  
ДСЛП «Київлісозахист»  
(посада)

[підпис]  
(підпис)

Юрій Васильович Ю.А.  
(ініціали та прізвище)

12 03 20 26 року

**ПОВІДОМЛЕННЯ**  
**про появу ознак погіршення санітарного стану лісових насаджень**

Житомирська область

(Автономна Республіка Крим, область)

ДП «Пулінський лісгосп АПК»

(найменування власника лісів, постійного лісокористувача)

Лісництво Курненське

урочище Бодігуса

квартал N 63

виділ N 36

ділянка N \_\_\_\_\_

площа 3,7 гектарів

**Таксаційна характеристика насадження**

Склад 76% 2Pm 1Bx12, вік 54 років, бонітет 1, середній діаметр 22

сантиметрів, середня висота 20 метрів, повнота 0,6, тип лісу

ВЗДС

рельєф \_\_\_\_\_

експозиція \_\_\_\_\_

ґрунт \_\_\_\_\_

підріст \_\_\_\_\_

підлісок КУЛ, РРЗ

**Лісопатологічна характеристика насадження**

Вид пошкодження насадження (лісова пожежа, буревій, сніголам, обледеніння, відмирання та всихання дерев, захаращеність, об'їдання шкідниками хвої/листя, наявність гусені, масовий літ метеликів, опадання хвої/листя, відлущення кори на стовбурах та ознаки, не характерні для нормального стану дерев)

стовбури шкідливі

Ступінь пошкодження, ураження:

слабке

(поодинокі, слабке, середнє, сильне)

Вид розподілу пошкоджених дерев:

поодинокі

(поодинокий, груповий, куртинний)

Обсяг ушкодженої деревини на 1 гектарі (окомірно) 5 куб. метрів, у тому числі  
сухостійної 5 куб. метрів

Ознаки погіршення стану лісових насаджень виявив:

помічник лісного  
(посада)

МБ  
(підпис)

Максим БУДНІК

(ініціали та прізвище)

05

03

20 26 року

лісничий \_\_\_\_\_  
лісничий (помічник лісного)

ВД  
(підпис)

Володимир ДАВИДЮК

(ініціали та прізвище)

05

03

20 26 року

Висновок інженера відділу (сектору) охорони і захисту лісу державного лісогосподарського (лісомисливського) підприємства або представника державного спеціалізованого лісозахисного підприємства щодо необхідності здійснення лісозахисних чи інших заходів з поліпшення санітарного стану лісової ділянки:

потребує ВСП

Провідний інженер лісопатолог

ДСЛП «Київлісозахист»

(посада)

В.А.  
(підпис)

Вікторія Вікторівна В.А.

(ініціали та прізвище)

11

03

20 26 року

**ПОВІДОМЛЕННЯ**  
**про появу ознак погіршення санітарного стану лісових насаджень**

Житомирська область

(Автономна Республіка Крим, область)

ДП «Пулинський лісгосп АПК»

(найменування власника лісів, постійного лісокористувача)

Лісництво Курненське

урочище Слобідка

квартал N 63

виділ N 41

ділянка N \_\_\_\_\_

площа 0,4 гектарів

**Таксаційна характеристика насаджень**

Склад 6С, 4Гм + АхБ, вік 54 років, бонітет 1, середній діаметр 22

сантиметрів, середня висота 21 метрів, повнота 0,6, тип лісу

ВЛД

рельєф \_\_\_\_\_

експозиція \_\_\_\_\_

ґрунт \_\_\_\_\_

\_\_\_\_\_

\_\_\_\_\_

\_\_\_\_\_

**Лісопатологічна характеристика насаджень**

Вид пошкодження насаджень (лісова пожежа, буревій, сніголам, обледеніння, відмирання та всихання дерев, захаращеність, об'їдання шкідниками хвої/листя, наявність гусені, масовий літ метеликів, опадання хвої/листя, відлущення кори на стовбурах та ознаки, не характерні для нормального стану дерев)

стовбури шкідливі

Ступінь пошкодження, ураження:

сильне

(поодинокі, слабке, середнє, сильне)

Вид розподілу пошкоджених дерев:

груповий

(поодинокий, груповий, куртинний)

Обсяг ушкодженої деревини на 1 гектарі (окомірно) 25 куб. метрів, у тому числі сухостійної 25 куб. метрів

Ознаки погіршення стану лісових насаджень виявив:

помічник лісничого  
(посада)

МБ  
(підпис)

Максим БУДНІК

(ініціали та прізвище)

лісничий \_\_\_\_\_  
лісничий (помічник лісничого)

05 03  
(підпис)

Володимир ДАВИДЮК

(ініціали та прізвище)

05 03 20 26 року

Висновок інженера відділу (сектору) охорони і захисту лісу державного лісогосподарського (лісомисливського) підприємства або представника державного спеціалізованого лісозахисного підприємства щодо необхідності здійснення лісозахисних чи інших заходів з поліпшення санітарного стану лісової ділянки:

потребует ВСП

Провідний інженер лісопатолог  
ДСЛП «Київлісозахист»  
(посада)

Давидюк  
(підпис)

Давидюк В. А.

(ініціали та прізвище)

12 03 20 26 року

**ПОВІДОМЛЕННЯ**  
**про появу ознак погіршення санітарного стану лісових насаджень**

Житомирська область

(Автономна Республіка Крим, область)

ДП «Пулинський лісгосп АПК»

(найменування власника лісів, постійного лісокористувача)

Лісництво Курненське

урочище Бодігма

квартал N 63

виділ N 42

ділянка N \_\_\_\_\_ площа 3,1 гектарів

**Таксаційна характеристика насадження**

Склад 6С, 4Гм, вік 54 років, бонітет 1, середній діаметр 22

сантиметрів, середня висота 21 метрів, повнота 0,6, тип лісу

ВЛДС

рельєф \_\_\_\_\_, експозиція \_\_\_\_\_, ґрунт

\_\_\_\_\_

підлісок Кур, МАН

**Лісопатологічна характеристика насадження**

Вид пошкодження насадження (лісова пожежа, буревій, сніголам, обледеніння, відмирання та всихання дерев, захаращеність, об'їдання шкідниками хвої/листя, наявність гусені, масовий літ метеликів, опадання хвої/листя, відлущення кори на стовбурах та ознаки, не характерні для нормального стану дерев)

стовбури' шкідники

Ступінь пошкодження, ураження:

слабке

(поодинокі, слабке, середнє, сильне)

Вид розподілу пошкоджених дерев:

поодинокий

(поодинокий, груповий, куртинний)

Обсяг ушкодженої деревини на 1 гектарі (окомірно) 5 куб. метрів, у тому числі сухостійної 5 куб. метрів

Ознаки погіршення стану лісових насаджень виявив:

помічник лісного  
(посада)

[підпис]  
(підпис)

Максим БУДНІК

(ініціали та прізвище)

лісничий \_\_\_\_\_  
лісничий (помічник лісного)

[підпис]  
(підпис)

Володимир ДАВИДЮК

(ініціали та прізвище)

06 03 20 26 року

Висновок інженера відділу (сектору) охорони і захисту лісу державного лісгосподарського (лісомисливського) підприємства або представника державного спеціалізованого лісозахисного підприємства щодо необхідності здійснення лісозахисних чи інших заходів з поліпшення санітарного стану лісової ділянки:

потрібно ВСП

Провідний інженер лісопатолог

ДСЛП «Київлісозахист»

(посада)

[підпис]  
(підпис)

Давидюк Володимир Ш.А.

(ініціали та прізвище)

12 03 20 26 року

**ПОВІДОМЛЕННЯ**  
**про появу ознак погіршення санітарного стану лісових насаджень**

Житомирська область  
(Автономна Республіка Крим, область)

ДП «Пулінський лісгосп АПК»

(найменування власника лісів, постійного лісокористувача)

Лісництво Курненське

урочище Слобідка

квартал N 63

виділ N 59

ділянка N \_\_\_\_\_ площа 3,3 гектарів

**Таксаційна характеристика насадження**

Склад 7С<sub>2</sub> 1В<sub>12</sub>, вік 54 років, бонітет 1, середній діаметр 22 сантиметрів, середня висота 20 метрів, повнота 0,6, тип лісу ВЗДС, рельєф \_\_\_\_\_, експозиція \_\_\_\_\_, ґрунт \_\_\_\_\_, підріст \_\_\_\_\_, підлісок КУА, ГРЗ

**Лісопатологічна характеристика насадження**

Вид пошкодження насадження (лісова пожежа, буревій, сніголам, обледеніння, відмирання та всихання дерев, захаращеність, об'їдання шкідниками хвої/листя, наявність гусені, масовий літ метеликів, опадання хвої/листя, відлущення кори на стовбурах та ознаки, не характерні для нормального стану дерев)

Стовбури' шкідники

Ступінь пошкодження, ураження:

Середнє

(поодинокі, слабке, середнє, сильне)

Вид розподілу пошкоджених дерев:

Куртинний

(поодинокий, груповий, куртинний)

Обсяг ушкодженої деревини на 1 гектарі (окомірно) 15 куб. метрів, у тому числі сухостійної 15 куб. метрів

Ознаки погіршення стану лісових насаджень виявив:

помічник лісничого  
(посада)

МБ  
(підпис)

Максим БУДНІК

(ініціали та прізвище)

06

03

20 26 року

лісничий \_\_\_\_\_  
лісничий (помічник лісничого)

В  
(підпис)

Володимир ДАВИДЮК

(ініціали та прізвище)

06

03

20 26 року

Висновок інженера відділу (сектору) охорони і захисту лісу державного лісгосподарського (лісомисливського) підприємства або представника державного спеціалізованого лісозахисного підприємства щодо необхідності здійснення лісозахисних чи інших заходів з поліпшення санітарного стану лісової ділянки:

потуди є ВСР

Провідний інженер лісопатолог

ДСЛП «Київлісозахист»

(посада)

Д  
(підпис)

Дорошівський Ю.А.

(ініціали та прізвище)

12

03

20 26 року

**ПОВІДОМЛЕННЯ**  
**про появу ознак погіршення санітарного стану лісових насаджень**

Житомирська область

(Автономна Республіка Крим, область)

ДП «Пулинський лісгосп АПК»

(найменування власника лісів, постійного лісокористувача)

Лісництво Курненське

урочище Глима

квартал N 65

виділ N 35

ділянка N \_\_\_\_\_

площа 4,2 гектарів

**Таксаційна характеристика насадження**

Склад 7C<sub>2</sub> 2Pm 1C<sub>1</sub> + 2z, вік 42 років, бонітет 1A, середній діаметр 22

сантиметрів, середня висота 18 метрів, повнота 0,6, тип лісу

ВЗДС

рельєф \_\_\_\_\_

експозиція \_\_\_\_\_

ґрунт \_\_\_\_\_

\_\_\_\_\_

\_\_\_\_\_

**Лісопатологічна характеристика насадження**

Вид пошкодження насадження (лісова пожежа, буревій, сніголам, обледеніння, відмирання та всихання дерев, захаращеність, об'їдання шкідниками хвої/листя, наявність гусені, масовий літ метеликів, опадання хвої/листя, відлущення кори на стовбурах та ознаки, не характерні для нормального стану дерев)

стовбури шкідливі

Ступінь пошкодження, ураження:

слабке

(поодинокі, слабке, середнє, сильне)

Вид розподілу пошкоджених дерев:

поодинокий

(поодинокий, груповий, куртинний)

Обсяг ушкодженої деревини на 1 гектарі (окомірно) 10 куб. метрів, у тому числі сухостійної 10 куб. метрів

Ознаки погіршення стану лісових насаджень виявив:

помічник лісного  
(посада)

[підпис]  
(підпис)

Максим БУДНІК

(ініціали та прізвище)

лісничий \_\_\_\_\_  
лісничий (помічник лісного)

[підпис]  
(підпис)

Володимир ДАВИДЮК

(ініціали та прізвище)

06 03 20 26 року

Висновок інженера відділу (сектору) охорони і захисту лісу державного лісогосподарського (лісомисливського) підприємства або представника державного спеціалізованого лісозахисного підприємства щодо необхідності здійснення лісозахисних чи інших заходів з поліпшення санітарного стану лісової ділянки:

потреба ВЗР

Провідний інженер лісопатолог

ДСЛП «Київлісозахист»

(посада)

[підпис]  
(підпис)

Дворніковський В.А.

(ініціали та прізвище)

12 03 20 26 року

**ПОВІДОМЛЕННЯ**  
**про появу ознак погіршення санітарного стану лісових насаджень**

Житомирська область  
(Автономна Республіка Крим, область)

ДП «Пулинський лісгосп АПК»

(найменування власника лісів, постійного лісокористувача)

Лісництво Курненське урочище Наталія  
квартал N 85 виділ N 5 ділянка N \_\_\_\_\_ площа 2,4 гектарів

**Таксаційна характеристика насадження**

Склад 10G + 8m + B12, вік 32 років, бонітет 1A, середній діаметр 16  
сантиметрів, середня висота 14 метрів, повнота 06, тип лісу  
B2D, рельєф \_\_\_\_\_, експозиція \_\_\_\_\_, ґрунт  
\_\_\_\_\_, підріст \_\_\_\_\_, підлісок Кув, МАА

**Лісопатологічна характеристика насадження**

Вид пошкодження насадження (лісова пожежа, буревій, сніголам, обледеніння, відмирання та всихання дерев, захаращеність, об'їдання шкідниками хвої/листя, наявність гусені, масовий літ метеликів, опадання хвої/листя, відлущення кори на стовбурах та ознаки, не характерні для нормального стану дерев)

стовбурові шкідники

Ступінь пошкодження, ураження:

сильне

(поодинокі, слабке, середнє, сильне)

Вид розподілу пошкоджених дерев:

груповий

(поодинокий, груповий, куртинний)

Обсяг ушкодженої деревини на 1 гектарі (окоірно) 20 куб. метрів, у тому числі  
сухостійної 20 куб. метрів

Ознаки погіршення стану лісових насаджень виявив:

помічник лісного  
(посада)

[підпис]  
(підпис)

Максим БУДНІК  
(ініціали та прізвище)

лісничий \_\_\_\_\_  
лісничий (помічник лісного)

[підпис]  
(підпис)

Володимир ДАВИДЮК  
(ініціали та прізвище)

06 03 20 26 року

06 03 20 26 року

Висновок інженера відділу (сектору) охорони і захисту лісу державного лісогосподарського (лісомисливського) підприємства або представника державного спеціалізованого лісозахисного підприємства щодо необхідності здійснення лісозахисних чи інших заходів з поліпшення санітарного стану лісової ділянки:

потребує ВСП

Провідний інженер лісопатолог  
ДСЛП «Київлісозахист»  
(посада)

[підпис]  
(підпис)

Дворішніковий О. А.  
(ініціали та прізвище)

12 03 20 26 року

**ПОВІДОМЛЕННЯ**  
**про появу ознак погіршення санітарного стану лісових насаджень**

Житомирська область  
(Автономна Республіка Крим, область)

ДП «Пулинський лісгосп АПК»

(найменування власника лісів, постійного лісокористувача)

Лісництво Курненське урочище Челівці  
квартал N 103 виділ N 21 ділянка N \_\_\_\_\_ площа 2,2 гектарів

**Таксаційна характеристика насадження**

Склад 10С<sub>2</sub> + Р<sub>1</sub> + В<sub>1</sub> + Ч, вік 65 років, бонітет 1, середній діаметр 26 сантиметрів, середня висота 22 метрів, повнота 0,6, тип лісу ВЗДК, рельєф \_\_\_\_\_, експозиція \_\_\_\_\_, ґрунт \_\_\_\_\_, підріст \_\_\_\_\_, підлісок КМ, ГРЗ, ЛЧЗ

**Лісопатологічна характеристика насадження**

Вид пошкодження насадження (лісова пожежа, буревій, сніголам, обледеніння, відмирання та всихання дерев, захаращеність, об'їдання шкідниками хвої/листя, наявність гусені, масовий літ метеликів, опадання хвої/листя, відлущення кори на стовбурах та ознаки, не характерні для нормального стану дерев)

стовбури шкідливі, хвороба лісу

Ступінь пошкодження, ураження:

слабке

(поодинокі, слабке, середнє, сильне)

Вид розподілу пошкоджених дерев:

поодинокий

(поодинокий, груповий, куртинний)

Обсяг ушкодженої деревини на 1 гектарі (окомірно) 10 куб. метрів, у тому числі сухостійної 10 куб. метрів

Ознаки погіршення стану лісових насаджень виявив:

помічник лісничого  
(посада)

М.Б.Д.  
(підпис)

**Максим БУДНІК**

(ініціали та прізвище)

06 03 20 26 року

**Володимир ДАВИДЮК**

(ініціали та прізвище)

лісничий \_\_\_\_\_  
лісничий (помічник лісничого)

В.Д.Д.  
(підпис)

06 03 20 26 року

Висновок інженера відділу (сектору) охорони і захисту лісу державного лісогосподарського (лісомисливського) підприємства або представника державного спеціалізованого лісозахисного підприємства щодо необхідності здійснення лісозахисних чи інших заходів з поліпшення санітарного стану лісової ділянки:

потому що ВЗР

Провідний інженер лісопатолог

ДСЛП «Київлісозахист»  
(посада)

І.І.І.  
(підпис)

Іванівський І.А.

(ініціали та прізвище)

12 03 20 26 року

**ПОВІДОМЛЕННЯ**  
**про появу ознак погіршення санітарного стану лісових насаджень**

Житомирська область  
(Автономна Республіка Крим, область)

ДП «Пулинський лісгосп АПК»  
(найменування власника лісів, постійного лісокористувача)

Лісництво Житомирське урочище \_\_\_\_\_  
квартал № 2 виділ № 15 ділянка № — площа 39 гектарів

Таксаційна характеристика насадження

Склад 100% БП, вік 41 років, бонітет 1, середній діаметр 26 сантиметрів, середня висота 24 метрів, повнота 0,5, тип лісу Б2 ЯС, рельєф рівнинний, експозиція \_\_\_\_\_, ґрунт чорно-листяний, підріст —, підлісок кулі

Лісопатологічна характеристика насадження

Вид пошкодження насадження (лісова пожежа, буревій, сніголам, обледеніння, відмирання та всихання дерев, захаращеність, об'їдання шкідниками хвої/листя, наявність гусені, масовий літ метеликів, опадання хвої/листя, відлущення кори на стовбурах та інші ознаки, не характерні для нормального стану дерев) стобурні шкідники

Ступінь пошкодження, ураження: слабке  
(поодинокі, слабе, середнє, сильне)

Вид розподілу пошкоджених дерев: поодинокі, групові  
(поодинокий, груповий, куртинний)

Обсяг ушкодженої деревини на 1 гектарі (окомірно) 15 куб. метрів, у тому числі сухостійної 15 куб. метрів

Ознаки погіршення стану лісових насаджень виявив:

Старший майстер лісу  
(посада)

05 02 2026 року

Лісничий

(лісничий (помічник  
лісничого))

05 02 2026 року

[підпис]  
(підпис)

Р.В. Шимашевський  
(ініціали та прізвище)

[підпис]  
(підпис)

В.С. Гуменський  
(ініціали та прізвище)

Висновок інженера відділу (сектору) охорони і захисту лісу державного лісгосподарського (лісомисливського) підприємства або представника державного спеціалізованого лісозахисного підприємства щодо необхідності здійснення лісозахисних чи інших заходів з поліпшення санітарного стану лісів за результатами огляду санітарного стану лісової ділянки: потребує ведення

пробіжної санітарної рубки  
(посада) [підпис]  
(підпис)

Ю.А. Дворничевський  
(ініціали та прізвище)

11 03 2026г року

**ПОВІДОМЛЕННЯ**  
про появу ознак погіршення санітарного стану лісових насаджень

Житомирська область  
(Автономна Республіка Крим, область)

ДП «Пулинський лісгосп АПК»  
(найменування власника лісів, постійного лісокористувача)

Лісництво Житомирське урочище \_\_\_\_\_  
квартал № 6 виділ № 32 ділянка № — площа 22 гектарів

Таксаційна характеристика насадження

Склад 1003, вік 72 років, бонітет 1, середній діаметр 28 сантиметрів, середня висота 24 метрів, повнота 96, тип лісу B<sub>2</sub> ДС, рельєф хвилястий експозиція \_\_\_\_\_, ґрунт дрібно-підп., підріст \_\_\_\_\_, підлісок кш

Лісопатологічна характеристика насадження

Вид пошкодження насадження (лісова пожежа, буревій, сніголам, обледеніння, відмирання та всихання дерев, захаращеність, об'їдання шкідниками хвої/листя, наявність гусені, масовий літ метеликів, опадання хвої/листя, відлущення кори на стовбурах та інші ознаки, не характерні для нормального стану дерев) стовбурів екарички

Ступінь пошкодження, ураження: слабке  
(поодинокі, слабке, середнє, сильне)

Вид розподілу пошкоджених дерев: поодинокі групові  
(поодинокий, груповий, куртинний)

Обсяг ушкодженої деревини на 1 гектарі (окомірно) 25 куб. метрів, у тому числі сухостійної 25 куб. метрів

Ознаки погіршення стану лісових насаджень виявив:

Старший майстер лісу

(посада)

05 02 2026 року

(підпис)

Р. В. Шиманський

(ініціали та прізвище)

Лісничий

(лісничий (помічник лісничого)

05 02 2026 року

(підпис)

В. С. Гуляшівський

(ініціали та прізвище)

Висновок інженера відділу (сектору) охорони і захисту лісу державного лісогосподарського (лісомисливського) підприємства або представника державного спеціалізованого лісозахисного підприємства щодо необхідності здійснення лісозахисних чи інших заходів з поліпшення санітарного стану лісів за результатами огляду санітарного стану лісової ділянки: готувати ВСП

(посада)

11 03 2026г року

(підпис)

Ю. П. Воронівецький

(ініціали та прізвище)

**ПОВІДОМЛЕННЯ**  
про появу ознак погіршення санітарного стану лісових насаджень

Житомирська область  
(Автономна Республіка Крим, область)

ДП «Пулинський лісгосп АПК»  
(найменування власника лісів, постійного лісокористувача)

Лісництво Житомирське урочище \_\_\_\_\_  
квартал № 7 виділ № 22 ділянка № \_\_\_\_\_ площа 59 гектарів

Таксаційна характеристика насадження  
Склад 100% ДБЗ, вік 95 років, бонітет 1, середній діаметр 40 сантиметрів, середня висота 29 метрів, повнота 05, тип лісу В2 ДБ, рельєф південний експозиція \_\_\_\_\_, ґрунт дубово-шиповий, підріст 1093, підлісок РД

Лісопатологічна характеристика насадження

Вид пошкодження насадження (лісова пожежа, буревій, сніголам, обледеніння, відмирання та всихання дерев, захаращеність, об'їдання шкідниками хвої/листя, наявність гусені, масовий літ метеликів, опадання хвої/листя, відлущення кори на стовбурах та інші ознаки, не характерні для нормального стану дерев) смигдурові шкідники

Ступінь пошкодження, ураження: слабке  
(поодинокі, слабке, середнє, сильне)

Вид розподілу пошкоджених дерев: поодинокі, групові  
(поодинокий, груповий, куртинний)

Обсяг ушкодженої деревини на 1 гектарі (окомірно) 15 куб. метрів, у тому числі сухостійної \_\_\_\_\_ куб. метрів

Ознаки погіршення стану лісових насаджень виявив:

Старший майстер лісу \_\_\_\_\_  
(посада) \_\_\_\_\_ (підпис)

Р.В. Шиманський  
(ініціали та прізвище)

05 02 \_\_\_\_\_ 2026 року

Лісничий \_\_\_\_\_  
(лісничий (помічник лісничого) \_\_\_\_\_ (підпис)

В.С. Гулішевський  
(ініціали та прізвище)

05 02 \_\_\_\_\_ 2026 року

Висновок інженера відділу (сектору) охорони і захисту лісу державного лісогосподарського (лісомисливського) підприємства або представника державного спеціалізованого лісозахисного підприємства щодо необхідності здійснення лісозахисних чи інших заходів з поліпшення санітарного стану лісів за результатами огляду санітарного стану лісової ділянки: \_\_\_\_\_

комплекс ВСР  
Ю.Ф. Жорданський  
(посада) \_\_\_\_\_ (підпис)

Ю.Ф. Жорданський  
(ініціали та прізвище)

11 03 \_\_\_\_\_ 2026г року

**ПОВІДОМЛЕННЯ**  
**про появу ознак погіршення санітарного стану лісових насаджень**

Житомирська область  
(Автономна Республіка Крим, область)

ДП «Пулинський лісгосп АПК»  
(найменування власника лісів, постійного лісокористувача)

Лісництво Житомирське урочище \_\_\_\_\_  
квартал № 14 виділ № 7 ділянка № — площа 0,8 гектарів

Таксаційна характеристика насадження

Склад 1003, вік 51 років, бонітет 11, середній діаметр 26 сантиметрів, середня висота 21 метрів, повнота 0,6, тип лісу B2 2c, рельєф рівнинний, експозиція \_\_\_\_\_, ґрунт дерново-чорноземний, підріст \_\_\_\_\_, підлісок РШ

Лісопатологічна характеристика насадження

Вид пошкодження насадження (лісова пожежа, буревій, сніголам, обледеніння, відмирання та всихання дерев, захаращеність, об'їдання шкідниками хвої/листя, наявність гусені, масовий літ метеликів, опадання хвої/листя, відлущення кори на стовбурах та інші ознаки, не характерні для нормального стану дерев) стовбурова шкідливість

Ступінь пошкодження, ураження: слабке  
(поодинокі, слабке, середнє, сильне)

Вид розподілу пошкоджених дерев: поодинокі, групові  
(поодинокий, груповий, куртинний)

Обсяг ушкодженої деревини на 1 гектарі (окомірно) 15 куб. метрів, у тому числі сухостійної 15 куб. метрів

Ознаки погіршення стану лісових насаджень виявив:

Старший майстер лісу \_\_\_\_\_  
(посада) \_\_\_\_\_ (підпис)

Р.В. Шмелевський  
(ініціали та прізвище)

05 02 \_\_\_\_\_ 2026 року

Лісничий \_\_\_\_\_  
(лісничий (помічник лісничого) \_\_\_\_\_ (підпис)

В.С. Гучинський  
(ініціали та прізвище)

05 02 \_\_\_\_\_ 2026 року

Висновок інженера відділу (сектору) охорони і захисту лісу державного лісогосподарського (лісомисливського) підприємства або представника державного спеціалізованого лісозахисного підприємства щодо необхідності здійснення лісозахисних чи інших заходів з поліпшення санітарного стану лісів за результатами огляду санітарного стану лісової ділянки: \_\_\_\_\_

Кривороскі і Шмелевський \_\_\_\_\_  
(посада) \_\_\_\_\_ (підпис)

Ю.А. Яворський  
(ініціали та прізвище)

11 03 \_\_\_\_\_ 2026г року

**ПОВІДОМЛЕННЯ**  
**про появу ознак погіршення санітарного стану лісових насаджень**

Житомирська область  
(Автономна Республіка Крим, область)

ДП «Пулинський лісгосп АПК»  
(найменування власника лісів, постійного лісокористувача)

Лісництво Житомирське урочище \_\_\_\_\_  
квартал № 24 виділ № 38 ділянка № \_\_\_\_\_ площа 153 гектарів

Таксаційна характеристика насадження

Склад 10034Бп+Впч, вік 68 років, бонітет 1, середній діаметр 30 сантиметрів, середня висота 25 метрів, повнота 0,5, тип лісу В<sub>2</sub>Р<sub>с</sub>, рельєф р.клинний експозиція \_\_\_\_\_, ґрунт дубово-квасцевий підріст 8С32Бп, підлісок Р<sub>чл</sub>

Лісопатологічна характеристика насадження

Вид пошкодження насадження (лісова пожежа, буревій, сніголам, обледеніння, відмирання та всихання дерев, захаращеність, об'їдання шкідниками хвої/листя, наявність гусені, масовий літ метеликів, опадання хвої/листя, відлущення кори на стовбурах та інші ознаки, не характерні для нормального стану дерев) стовбурові гаскі ряски

Ступінь пошкодження, ураження: середнє  
(поодиноке, слабке, середнє, сильне)

Вид розподілу пошкоджених дерев: чоршкове, групове  
(поодинокий, груповий, куртинний)

Обсяг ушкодженої деревини на 1 гектарі (окомірно) 10 куб. метрів, у тому числі сухостійної 10 куб. метрів

Ознаки погіршення стану лісових насаджень виявив:

Старший майстер лісу \_\_\_\_\_ В.Я.Напаловський  
(посада) \_\_\_\_\_ (підпис) \_\_\_\_\_ (ініціали та прізвище)

05 02 2026 року

Лісничий \_\_\_\_\_ В.С.Гулієвський  
(лісничий (помічник лісничого) \_\_\_\_\_ (підпис) \_\_\_\_\_ (ініціали та прізвище)

05 02 2026 року

Висновок інженера відділу (сектору) охорони і захисту лісу державного лісгосподарського (лісомисливського) підприємства або представника державного спеціалізованого лісозахисного підприємства щодо необхідності здійснення лісозахисних чи інших заходів з поліпшення санітарного стану лісів за результатами огляду санітарного стану лісової ділянки: потребує всрл

арвідимі ігнасер-мочатого \_\_\_\_\_ Ю.А.Шворонько  
(посада) \_\_\_\_\_ (підпис) \_\_\_\_\_ (ініціали та прізвище)

11 03 2026г року

**ПОВІДОМЛЕННЯ**  
**про появу ознак погіршення санітарного стану лісових насаджень**

Житомирська область

(Автономна Республіка Крим, область)

ДП «Пулинський лісгосп АПК»

(найменування власника лісів, постійного лісокористувача)

Лісництво Житомирське

квартал № 28

виділ № 33

урочище \_\_\_\_\_

ділянка № \_\_\_\_\_

площа 11 гектарів

Таксаційна характеристика насадження

Склад 60% 45% 10% вік 50 років, бонітет 1, середній діаметр 22 сантиметрів, середня висота 18 метрів, повнота 07, тип лісу Вч ЯС, рельєф рівнинний, експозиція \_\_\_\_\_, ґрунт дубово-липовий, підріст \_\_\_\_\_, підлісок \_\_\_\_\_

Лісопатологічна характеристика насадження

Вид пошкодження насадження (лісова пожежа, буревій, сніголам, обледеніння, відмирання та всихання дерев, захаращеність, об'їдання шкідниками хвої/листя, наявність гусені, масовий літ метеликів, опадання хвої/листя, відлущення кори на стовбурах та інші ознаки, не характерні для нормального стану дерев) стовбурові шкідники

Ступінь пошкодження, ураження: слабке, середнє  
(поодинокі, слабке, середнє, сильне)

Вид розподілу пошкоджених дерев: поодинокі, групові  
(поодинокі, груповий, куртинний)

Обсяг ушкодженої деревини на 1 гектарі (окомірно) 25 куб. метрів, у тому числі сухостійної 25 куб. метрів

Ознаки погіршення стану лісових насаджень виявив:

Старший майстер лісу \_\_\_\_\_

(посада)

(підпис)

В.Я. Напольський

(ініціали та прізвище)

05 02 2026 року

Лісничий \_\_\_\_\_

(лісничий (помічник лісничого))

(підпис)

В.С. Грейський

(ініціали та прізвище)

05 02 2026 року

Висновок інженера відділу (сектору) охорони і захисту лісу державного лісогосподарського (лісомисливського) підприємства або представника державного спеціалізованого лісозахисного підприємства щодо необхідності здійснення лісозахисних чи інших заходів з поліпшення санітарного стану лісів за результатами огляду санітарного стану лісової ділянки: \_\_\_\_\_

пошкодження шкідниками лісогосподарського підприємства

(посада)

(підпис)

Ю.А. Двораківський

(ініціали та прізвище)

11 03 2026г року

**ПОВІДОМЛЕННЯ**  
про появу ознак погіршення санітарного стану лісових насаджень

Житомирська область  
(Автономна Республіка Крим, область)

ДП «Пулинський лісгосп АПК»  
(найменування власника лісів, постійного лісокористувача)

Лісництво Житомирське урочище \_\_\_\_\_  
квартал № 28 виділ № 38 ділянка № \_\_\_\_\_ площа 30 гектарів

Таксаційна характеристика насадження

Склад 100% БМ, вік 62 років, бонітет А, середній діаметр 30 сантиметрів, середня висота 24 метрів, повнота 0,6, тип лісу В2Дс, рельєф рівнинний, експозиція \_\_\_\_\_, ґрунт деричівий сідра, підріст \_\_\_\_\_, підлісок \_\_\_\_\_

Лісопатологічна характеристика насадження

Вид пошкодження насадження (лісова пожежа, буревій, сніголам, обледеніння, відмирання та всихання дерев, захаращеність, об'їдання шкідниками хвої/листя, наявність гусені, масовий літ метеликів, опадання хвої/листя, відлущення кори на стовбурах та інші ознаки, не характерні для нормального стану дерев) стобуряк американський

Ступінь пошкодження, ураження: слабке  
(поодинокі, слабке, середнє, сильне)

Вид розподілу пошкоджених дерев: поодинокі, групові  
(поодинокий, груповий, куртинний)

Обсяг ушкодженої деревини на 1 гектарі (окомірно) 15 куб. метрів, у тому числі сухостійної 15 куб. метрів

Ознаки погіршення стану лісових насаджень виявив:

Старший майстер лісу

(посада)

05 02 2026 року

Лісничий

(лісничий (помічник лісничого)

05 02 2026 року

(підпис)

В.Я. Кошоловський

(ініціали та прізвище)

(підпис)

В.С. Гуменський

(ініціали та прізвище)

Висновок інженера відділу (сектору) охорони і захисту лісу державного лісгосподарського (лісомисливського) підприємства або представника державного спеціалізованого лісозахисного підприємства щодо необхідності здійснення лісозахисних чи інших заходів з поліпшення санітарного стану лісів за результатами огляду санітарного стану лісової ділянки: потребує ВДР

(посада)

11 03 2026г року

(підпис)

Ю.А. Яворський

(ініціали та прізвище)

**ПОВІДОМЛЕННЯ**  
**про появу ознак погіршення санітарного стану лісових насаджень**

Житомирська область  
(Автономна Республіка Крим, область)  
ДП «Пулинський лісгосп АПК»  
(найменування власника лісів, постійного лісокористувача)

Лісництво Житомирське урочище \_\_\_\_\_  
квартал № 29 виділ № 1 ділянка № \_\_\_\_\_ площа 74 гектарів

Таксаційна характеристика насадження

Склад 6С34Б1, вік 45 років, бонітет 2, середній діаметр 20 сантиметрів, середня висота 16 метрів, повнота 0,6, тип лісу В2 ДС, рельєф рівнинний експозиція \_\_\_\_\_, ґрунт франко-лижича, підріст \_\_\_\_\_, підлісок кш

Лісопатологічна характеристика насадження

Вид пошкодження насадження (лісова пожежа, буревій, сніголам, обледеніння, відмирання та всихання дерев, захарашеність, об'їдання шкідниками хвої/листя, наявність гусені, масовий літ метеликів, опадання хвої/листя, відлущення кори на стовбурах та інші ознаки, не характерні для нормального стану дерев) сшибури смиршеи

Ступінь пошкодження, ураження: слабке  
(поодинокое, слабое, среднее, сильное)

Вид розподілу пошкоджених дерев: чохликове, групове  
(поодинокий, груповий, куртинний)

Обсяг ушкодженої деревини на 1 гектарі (окомірно) 10 куб. метрів, у тому числі сухостійної 10 куб. метрів

Ознаки погіршення стану лісових насаджень виявив:

Старший майстер лісу \_\_\_\_\_ В.Я. Напольський  
(посада) \_\_\_\_\_ (підпис) \_\_\_\_\_ (ініціали та прізвище)  
05 02 2026 року

Лісничий \_\_\_\_\_ В.С. Гусейнський  
(лісничий (помічник лісничого) \_\_\_\_\_ (підпис) \_\_\_\_\_ (ініціали та прізвище)  
05 02 2026 року

Висновок інженера відділу (сектору) охорони і захисту лісу державного лісогосподарського (лісомисливського) підприємства або представника державного спеціалізованого лісозахисного підприємства щодо необхідності здійснення лісозахисних чи інших заходів з поліпшення санітарного стану лісів за результатами огляду санітарного стану лісової ділянки: потребує

І.В. Гусейнський інженер-лісничий \_\_\_\_\_ Ю.А. Двораківський  
(посада) \_\_\_\_\_ (підпис) \_\_\_\_\_ (ініціали та прізвище)  
11 03 2026г року

**ПОВІДОМЛЕННЯ**  
**про появу ознак погіршення санітарного стану лісових насаджень**

Житомирська область  
(Автономна Республіка Крим, область)

ДП «Пулинський лісгосп АПК»  
(найменування власника лісів, постійного лісокористувача)

Лісництво Житомирське урочище \_\_\_\_\_  
квартал № 30 виділ № 5 ділянка № \_\_\_\_\_ площа 11 гектарів

Таксаційна характеристика насадження

Склад С32ВМЧ + БМЧ + А3, вік 45 років, бонітет 1, середній діаметр 30 сантиметрів, середня висота 25 метрів, повнота 0,6, тип лісу С3ГЯС, рельєф рівнинний експозиція \_\_\_\_\_, ґрунт дерисволища, підріст \_\_\_\_\_, підлісок Керн

Лісопатологічна характеристика насадження

Вид пошкодження насадження (лісова пожежа, буревій, сніголам, обледеніння, відмирання та всихання дерев, захарашеність, об'їдання шкідниками хвої/листя, наявність гусені, масовий літ метеликів, опадання хвої/листя, відлущення кори на стовбурах та інші ознаки, не характерні для нормального стану дерев) стовбурні смірки

Ступінь пошкодження, ураження: слабка  
(поодинокі, слабкі, середні, сильні)

Вид розподілу пошкоджених дерев: поодинокі, групові  
(поодинокий, груповий, куртинний)

Обсяг ушкодженої деревини на 1 гектарі (окомірно) 25 куб. метрів, у тому числі сухостійної 25 куб. метрів

Ознаки погіршення стану лісових насаджень виявив:

Старший майстер лісу

(посада)

05 02 2026 року

Лісничий

(лісничий (помічник  
лісничого)

05 02 2026 року

(підпис)

В.Я. Наполітський

(ініціали та прізвище)

(підпис)

В.С. Гуляєв

(ініціали та прізвище)

Висновок інженера відділу (сектору) охорони і захисту лісу державного лісогосподарського (лісомисливського) підприємства або представника державного спеціалізованого лісозахисного підприємства щодо необхідності здійснення лісозахисних чи інших заходів з поліпшення санітарного стану лісів за результатами огляду санітарного стану лісової ділянки:

погіршення і інтенсивне погіршення

(посада)

11 03 2026г року

(підпис)

В.А. Дворожківський

(ініціали та прізвище)

**ПОВІДОМЛЕННЯ**  
**про появу ознак погіршення санітарного стану лісових насаджень**

Житомирська область  
(Автономна Республіка Крим, область)

ДП «Пулинський лісгосп АПК»  
(найменування власника лісів, постійного лісокористувача)

Лісництво Житомирське  
квартал № 30 виділ № 18 урочище \_\_\_\_\_ ділянка № — площа 31 гектарів

Таксаційна характеристика насадження

Склад кв3+Б4, вік 70 років, бонітет 1, середній діаметр 28 сантиметрів, середня висота 23 метрів, повнота 0,6, тип лісу В3 ДС, рельєф рівнинний експозиція \_\_\_\_\_, ґрунт дерезово-сіроп., підріст \_\_\_\_\_, підлісок квп

Лісопатологічна характеристика насадження

Вид пошкодження насадження (лісова пожежа, буревій, сніголам, обледеніння, відмирання та всихання дерев, захарашеність, об'їдання шкідниками хвої/листя, наявність гусені, масовий літ метеликів, опадання хвої/листя, відлущення кори на стовбурах та інші ознаки, не характерні для нормального стану дерев) снівчурові шкідники

Ступінь пошкодження, ураження: слабке  
(поодинокі, слабке, середнє, сильне)

Вид розподілу пошкоджених дерев: поодинокі, групові  
(поодинокий, груповий, куртинний)

Обсяг ушкодженої деревини на 1 гектарі (окомірно) 15 куб. метрів, у тому числі сухостійної 15 куб. метрів

Ознаки погіршення стану лісових насаджень виявив:

Старший майстер лісу

(посада)

05 02 2026 року

(підпис)

В.Д. Намгерський  
(ініціали та прізвище)

Лісничий

(лісничий (помічник лісничого)

05 02 2026 року

(підпис)

В.С. Гуцешський  
(ініціали та прізвище)

Висновок інженера відділу (сектору) охорони і захисту лісу державного лісгосподарського (лісомисливського) підприємства або представника державного спеціалізованого лісозахисного підприємства щодо необхідності здійснення лісозахисних чи інших заходів з поліпшення санітарного стану лісів за результатами огляду санітарного стану лісової ділянки: потребує ВДП

Ігор Рибий лісничий-лісокавалер

(посада)

11 03 2026г року

(підпис)

Ю.А. Двораківський  
(ініціали та прізвище)

**ПОВІДОМЛЕННЯ**  
**про появу ознак погіршення санітарного стану лісових насаджень**

Житомирська область

(Автономна Республіка Крим, область)

ДП «Пулинський лісгосп АПК»

(найменування власника лісів, постійного лісокористувача)

Лісництво Житомирське

квартал № 30

виділ № 58

урочище \_\_\_\_\_

ділянка № \_\_\_\_\_

площа 33 гектарів

Таксаційна характеристика насадження

Склад 9С3/БН, вік 58 років, бонітет 1, середній діаметр 26 сантиметрів, середня висота 21 метрів, повнота 06, тип лісу В3ДС, рельєф рівнинний експозиція \_\_\_\_\_, ґрунт зупов - цуповий, підріст \_\_\_\_\_, підлісок БСН

Лісопатологічна характеристика насадження

Вид пошкодження насадження (лісова пожежа, буревій, сніголам, обледеніння, відмирання та всихання дерев, захарашеність, об'їдання шкідниками хвої/листя, наявність гусені, масовий літ метеликів, опадання хвої/листя, відлущення кори на стовбурах та інші ознаки, не характерні для нормального стану дерев) стовбури шкідливі

Ступінь пошкодження, ураження: слабке

(поодиноке, слабе, середне, сильне)

Вид розподілу пошкоджених дерев: коорисове, групове

(поодинокий, груповий, куртинний)

Обсяг ушкодженої деревини на 1 гектарі (окомірно) 15 куб. метрів, у тому числі сухостійної 15 куб. метрів

Ознаки погіршення стану лісових насаджень виявив:

Старший майстер лісу \_\_\_\_\_

(посада)

05 02

2026 року

(підпис)

В.Я. Напольський

(ініціали та прізвище)

Лісничий \_\_\_\_\_

(лісничий (помічник лісничого)

05 02

2026 року

(підпис)

В.С. Гучишевський

(ініціали та прізвище)

Висновок інженера відділу (сектору) охорони і захисту лісу державного лісгосподарського (лісомисливського) підприємства або представника державного спеціалізованого лісозахисного підприємства щодо необхідності здійснення лісозахисних чи інших заходів з поліпшення санітарного стану лісів за результатами огляду санітарного стану лісової ділянки: пошкодження В3Д

Ірина Іванівна - Ісаєва

(посада)

11 03

2026г року

(підпис)

Ю.А. Двораківський

(ініціали та прізвище)

**ПОВІДОМЛЕННЯ**  
**про появу ознак погіршення санітарного стану лісових насаджень**

Житомирська область  
(Автономна Республіка Крим, область)

ДП «Пулинський лісгосп АПК»  
(найменування власника лісів, постійного лісокористувача)

Лісництво Житомирське урочище \_\_\_\_\_  
квартал № 32 виділ № 25 ділянка № \_\_\_\_\_ площа 20 гектарів

**Таксаційна характеристика насадження**

Склад 1003, вік 25 років, бонітет 2, середній діаметр 36 сантиметрів, середня висота 26 метрів, повнота 95, тип лісу B2 ДС, рельєф рівнинний, експозиція \_\_\_\_\_, ґрунт дубово-мірм., підріст ЧСЗ ЗДЗ, підлісок \_\_\_\_\_

**Лісопатологічна характеристика насадження**

Вид пошкодження насадження (лісова пожежа, буревій, сніголам, обледеніння, відмирання та всихання дерев, захарашеність, об'їдання шкідниками хвої/листя, наявність гусені, масовий літ метеликів, опадання хвої/листя, відлущення кори на стовбурах та інші ознаки, не характерні для нормального стану дерев) стовбурові пошкодження

Ступінь пошкодження, ураження: слабке  
(поодиноке, слабе, середнє, сильне)

Вид розподілу пошкоджених дерев: поодинокі, групові  
(поодинокий, груповий, куртинний)

Обсяг ушкодженої деревини на 1 гектарі (окомірно) 25 куб. метрів, у тому числі сухостійної 25 куб. метрів

Ознаки погіршення стану лісових насаджень виявив:

Старший майстер лісу

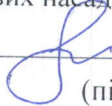
(посада)

05 02 2026 року

Лісничий


(лісничий (помічник  
лісничого)

05 02 2026 року

  
(підпис)

Р. В. Шевченко

(ініціали та прізвище)

  
(підпис)

В. С. Гумениук

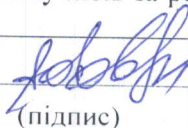
(ініціали та прізвище)

Висновок інженера відділу (сектору) охорони і захисту лісу державного лісогосподарського (лісомисливського) підприємства або представника державного спеціалізованого лісозахисного підприємства щодо необхідності здійснення лісозахисних чи інших заходів з поліпшення санітарного стану лісів за результатами огляду санітарного стану лісової ділянки:

професії інженер-лісоознавець

(посада)

11 03 2026г року

  
(підпис)

Ю. А. Дворшівський

(ініціали та прізвище)

**ПОВІДОМЛЕННЯ**  
про появу ознак погіршення санітарного стану лісових насаджень

Житомирська область

(Автономна Республіка Крим, область)

ДП «Пулинський лісгосп АПК»

(найменування власника лісів, постійного лісокористувача)

Лісництво Житомирське

квартал № 37

виділ № 16

урочище \_\_\_\_\_

ділянка № —

площа 0,5 гектарів

Таксаційна характеристика насадження

Склад 70% БМБн, вік 70 років, бонітет 1, середній діаметр 28 сантиметрів, середня висота 25 метрів, повнота 0,6, тип лісу ВЗ ДС, рельєф рівнинний, експозиція \_\_\_\_\_, ґрунт дубово-широколистяний, підріст \_\_\_\_\_, підлісок руч

Лісопатологічна характеристика насадження

Вид пошкодження насадження (лісова пожежа, буревій, сніголам, обледеніння, відмирання та всихання дерев, захараченість, об'їдання шкідниками хвої/листя, наявність гусені, масовий літ метеликів, опадання хвої/листя, відлущення кори на стовбурах та інші ознаки, не характерні для нормального стану дерев) гниль стовбура широкострижого

Ступінь пошкодження, ураження: слабке

(поодинокі, слабке, середнє, сильне)

Вид розподілу пошкоджених дерев: поодинокі, групові

(поодинокий, груповий, куртинний)

Обсяг ушкодженої деревини на 1 гектарі (окомірно) 25 куб. метрів, у тому числі сухостійної 25 куб. метрів

Ознаки погіршення стану лісових насаджень, виявив:

Старший майстер лісу

(посада)

05 02

2026 року

(підпис)

В.А. Кашоцький

(ініціали та прізвище)

Лісничий

(лісничий (помічник лісничого)

05 02

2026 року

(підпис)

В.С. Гучинський

(ініціали та прізвище)

Висновок інженера відділу (сектору) охорони і захисту лісу державного лісогосподарського (лісомисливського) підприємства або представника державного спеціалізованого лісозахисного підприємства щодо необхідності здійснення лісозахисних чи інших заходів з поліпшення санітарного стану лісів за результатами огляду санітарного стану лісової ділянки: потреба в с/р

Ільїн Ілля Іванович

(посада)

11 03

2026г року

(підпис)

Ю.А. Вороніський

(ініціали та прізвище)

**ПОВІДОМЛЕННЯ**  
**про появу ознак погіршення санітарного стану лісових насаджень**

Житомирська область  
(Автономна Республіка Крим, область)

ДП «Пулинський лісгосп АПК»  
(найменування власника лісів, постійного лісокористувача)

Лісництво Житомирське урочище \_\_\_\_\_  
квартал № 37 виділ № 37 ділянка № \_\_\_\_\_ площа 45 гектарів

Таксаційна характеристика насадження

Склад С3Битым, вік 60 років, бонітет 1, середній діаметр 26 сантиметрів, середня висота 22 метрів, повнота 0,6, тип лісу Б2 ЯС, рельєф рівнинний експозиція \_\_\_\_\_, ґрунт дерново-підзолистий, підріст ЮСЗ, ідлісок КЖ

Лісопатологічна характеристика насадження

Вид пошкодження насадження (лісова пожежа, буревій, сніголам, обледеніння, відмирання та всихання дерев, захарашеність, об'їдання шкідниками хвої/листя, наявність гусені, масовий літ метеликів, опадання хвої/листя, відлущення кори на стовбурах та інші ознаки, не характерні для нормального стану дерев) стовбури секіралися

Ступінь пошкодження, ураження: слабке  
(поодинокі, слабке, середнє, сильне)

Вид розподілу пошкоджених дерев: поодинокі, групові  
(поодинокий, груповий, куртинний)

Обсяг ушкодженої деревини на 1 гектарі (окомірно) 20 куб. метрів, у тому числі сухостійної 20 куб. метрів

Ознаки погіршення стану лісових насаджень виявив:

Старший майстер лісу

(посада)

05 02 2026 року

Лісничий

(лісничий (помічник лісничого)

05 02 2026 року

(підпис)

(підпис)

В.Я. Напольський

(ініціали та прізвище)

В.С. Гудимський

(ініціали та прізвище)

Висновок інженера відділу (сектору) охорони і захисту лісу державного лісогосподарського (лісомисливського) підприємства або представника державного спеціалізованого лісозахисного підприємства щодо необхідності здійснення лісозахисних чи інших заходів з поліпшення санітарного стану лісів за результатами огляду санітарного стану лісової ділянки: проблема

проблема інженер-лісознавець

(посада)

11 03 2026г року

(підпис)

(ініціали та прізвище)

М.А. Фворонівський

**ПОВІДОМЛЕННЯ**  
про появу ознак погіршення санітарного стану лісових насаджень

Житомирська область  
(Автономна Республіка Крим, область)

ДП «Пулинський лісгосп АПК»  
(найменування власника лісів, постійного лісокористувача)

Лісництво Житомирське урочище \_\_\_\_\_  
квартал № 50 виділ № 10 ділянка № - площа 98 гектарів

Таксаційна характеристика насадження

Склад РС32С5, вік 70 років, бонітет 3, середній діаметр 20 сантиметрів, середня висота 16 метрів, повнота 0,6, тип лісу А2С, рельєф рівнинний, експозиція \_\_\_\_\_, ґрунт супіскастий, підріст \_\_\_\_\_, підлісок \_\_\_\_\_

Лісопатологічна характеристика насадження

Вид пошкодження насадження (лісова пожежа, буревій, сніголам, обледеніння, відмирання та всихання дерев, захаращеність, об'їдання шкідниками хвої/листя, наявність гусені, масовий літ метеликів, опадання хвої/листя, відлущення кори на стовбурах та інші ознаки, не характерні для нормального стану дерев) стовбури шкідливі

Ступінь пошкодження, ураження: середнє  
(поодинокє, слабке, середнє, сильне)

Вид розподілу пошкоджених дерев: кооринотє, групєвє  
(поодинокий, груповий, куртинний)

Обсяг ушкодженої деревини на 1 гектарі (окомірно) 20 куб. метрів, у тому числі сухостійної 20 куб. метрів

Ознаки погіршення стану лісових насаджень виявив:

Старший майстер лісу

(посада)

05 02 2026 року

(підпис)

В. Д. Каморський

(ініціали та прізвище)

Лісничий

(лісничий (помічник лісничого)

05 02 2026 року

(підпис)

В. С. Гушківський

(ініціали та прізвище)

Висновок інженера відділу (сектору) охорони і захисту лісу державного лісогосподарського (лісомисливського) підприємства або представника державного спеціалізованого лісозахисного підприємства щодо необхідності здійснення лісозахисних чи інших заходів з поліпшення санітарного стану лісів за результатами огляду санітарного стану лісової ділянки:

інженер - лісогосподар

(посада)

11 03 2026г року

(підпис)

Ю. А. Воробітьєв

(ініціали та прізвище)

**ПОВІДОМЛЕННЯ**  
**про появу ознак погіршення санітарного стану лісових насаджень**

Житомирська область  
(Автономна Республіка Крим, область)

ДП «Пулинський лісгосп АПК»  
(найменування власника лісів, постійного лісокористувача)

Лісництво Житомирське урочище \_\_\_\_\_  
квартал № 51 виділ № 29 ділянка № \_\_\_\_\_ площа 07 гектарів

Таксаційна характеристика насадження

Склад 6С34Бп + 0С, вік 66 років, бонітет 3, середній діаметр 22 сантиметрів, середня висота 17 метрів, повнота 0,6, тип лісу А3С, рельєф рівнинний експозиція \_\_\_\_\_, ґрунт середній, підріст \_\_\_\_\_, підлісок \_\_\_\_\_

Лісопатологічна характеристика насадження

Вид пошкодження насадження (лісова пожежа, буревій, сніголам, обледеніння, відмирання та всихання дерев, захаращеність, об'їдання шкідниками хвої/листя, наявність гусені, масовий літ метеликів, опадання хвої/листя, відлущення кори на стовбурах та інші ознаки, не характерні для нормального стану дерев) стовбури шкідливі

Ступінь пошкодження, ураження: середній  
(поодинокі, слабке, середнє, сильне)

Вид розподілу пошкоджених дерев: поодинокі, групові  
(поодинокий, груповий, куртинний)

Обсяг ушкодженої деревини на 1 гектарі (окомірно) 20 куб. метрів, у тому числі сухостійної 20 куб. метрів

Ознаки погіршення стану лісових насаджень виявив:

Старший майстер лісу \_\_\_\_\_  
(посада) \_\_\_\_\_ (підпис)

В.Ф. Наконьський  
(ініціали та прізвище)

05 02 2026 року

Лісничий \_\_\_\_\_  
(лісничий (помічник лісничого) \_\_\_\_\_ (підпис)

В.С. Гулішевський  
(ініціали та прізвище)

05 02 2026 року

Висновок інженера відділу (сектору) охорони і захисту лісу державного лісогосподарського (лісомисливського) підприємства або представника державного спеціалізованого лісозахисного підприємства щодо необхідності здійснення лісозахисних чи інших заходів з поліпшення санітарного стану лісів за результатами огляду санітарного стану лісової ділянки: \_\_\_\_\_

Котівський інженер лісогосподарського підприємства  
(посада) \_\_\_\_\_ (підпис)

Ю.А. Дворак Соколий  
(ініціали та прізвище)

11 03 2026г року

**ПОВІДОМЛЕННЯ**  
про появу ознак погіршення санітарного стану лісових насаджень

Житомирська область  
(Автономна Республіка Крим, область)

ДП «Пулинський лісгосп АПК»  
(найменування власника лісів, постійного лісокористувача)

Лісництво Житомирське урочище \_\_\_\_\_  
квартал № 55 виділ № 4 ділянка № \_\_\_\_\_ площа 0,5 гектарів

Таксаційна характеристика насадження

Склад 1003, вік 66 років, бонітет 1, середній діаметр 26 сантиметрів, середня висота 22 метрів, повнота 0,6, тип лісу В2ДЖ, рельєф рівнинний, експозиція \_\_\_\_\_, ґрунт дерново-щупаний, підріст \_\_\_\_\_, підлісок \_\_\_\_\_

Лісопатологічна характеристика насадження

Вид пошкодження насадження (лісова пожежа, буревій, сніголам, обледеніння, відмирання та всихання дерев, захаращеність, об'їдання шкідниками хвої/листя, наявність гусені, масовий літ метеликів, опадання хвої/листя, відлущення кори на стовбурах та інші ознаки, не характерні для нормального стану дерев) сильне ураження

Ступінь пошкодження, ураження: слабке  
(поодинокі, слабке, середнє, сильне)

Вид розподілу пошкоджених дерев: поодинокі, групові  
(поодинокий, груповий, куртинний)

Обсяг ушкодженої деревини на 1 гектарі (окомірно) 20 куб. метрів, у тому числі сухостійної 20 куб. метрів

Ознаки погіршення стану лісових насаджень виявив:

Старший майстер лісу

(посада)

05 02 2026 року

(підпис)

В.Ф. Меломельський

(ініціали та прізвище)

Лісничий

(лісничий (помічник лісничого)

05 02 2026 року

(підпис)

В.С. Гулейський

(ініціали та прізвище)

Висновок інженера відділу (сектору) охорони і захисту лісу державного лісогосподарського (лісомисливського) підприємства або представника державного спеціалізованого лісозахисного підприємства щодо необхідності здійснення лісозахисних чи інших заходів з поліпшення санітарного стану лісів за результатами огляду санітарного стану лісової ділянки: потреба ВСП

Ігор Мельник

(посада)

11 03 2026г року

(підпис)

Ю.А. Вороніський

(ініціали та прізвище)

**ПОВІДОМЛЕННЯ**  
про появу ознак погіршення санітарного стану лісових насаджень

Житомирська область

(Автономна Республіка Крим, область)

ДП «Пулинський лісгосп АПК»

(найменування власника лісів, постійного лісокористувача)

Лісництво Житомирське

квартал № 55

виділ № 19

урочище \_\_\_\_\_

ділянка № —

площа 9,4 гектарів

Таксаційна характеристика насадження

Склад К32БМ+О, вік 80 років, бонітет 2, середній діаметр 32 сантиметрів, середня висота 24 метрів, повнота 0,5, тип лісу В2ФС, рельєф рівнинний, експозиція \_\_\_\_\_, ґрунт дрітв.-шумов., підріст —, підлісок КШ

Лісопатологічна характеристика насадження

Вид пошкодження насадження (лісова пожежа, буревій, сніголам, обледеніння, відмирання та всихання дерев, захарашеність, об'їдання шкідниками хвої/листя, наявність гусені, масовий літ метеликів, опадання хвої/листя, відлущення кори на стовбурах та інші ознаки, не характерні для нормального стану дерев) симптом шкідливості

Ступінь пошкодження, ураження: середнє

(поодиноке, слабе, середнє, сильне)

Вид розподілу пошкоджених дерев: поодинокі групи

(поодинокий, груповий, куртинний)

Обсяг ушкодженої деревини на 1 гектарі (окомірно) 10 куб. метрів, у тому числі сухостійної 10 куб. метрів

Ознаки погіршення стану лісових насаджень виявив:

Старший майстер лісу

(посада)

05 02 2026 року

Лісничий

(лісничий (помічник  
лісничого)

05 02 2026 року

[підпис]  
(підпис)

В.Ф. Кашонок

(ініціали та прізвище)

[підпис]  
(підпис)

В.С. Гулішевський

(ініціали та прізвище)

Висновок інженера відділу (сектору) охорони і захисту лісу державного лісогосподарського (лісомисливського) підприємства або представника державного спеціалізованого лісозахисного підприємства щодо необхідності здійснення лісозахисних чи інших заходів з поліпшення санітарного стану лісів за результатами огляду санітарного стану лісової ділянки: потребує ВСП

спровіреної інженер-лісозахисник

(посада)

11 03 2026г року

[підпис]  
(підпис)

В.С. Гулішевський

(ініціали та прізвище)

**ПОВІДОМЛЕННЯ**  
**про появу ознак погіршення санітарного стану лісових насаджень**

Житомирська область  
(Автономна Республіка Крим, область)

ДП «Пулинський лісгосп АПК»  
(найменування власника лісів, постійного лісокористувача)

Лісництво Житомирське урочище \_\_\_\_\_  
квартал № 61 виділ № 1 ділянка № — площа 8,4 гектарів

Таксаційна характеристика насадження  
Склад 5С32А32Бк10С, вік 40 років, бонітет 1, середній діаметр 28 сантиметрів, середня висота 25 метрів, повнота 0,6, тип лісу С3 ГАС, рельєф рівнинний, експозиція \_\_\_\_\_, ґрунт дрібно-середньолісовий, підлісок куш

Лісопатологічна характеристика насадження

Вид пошкодження насадження (лісова пожежа, буревій, сніголам, обледеніння, відмирання та всихання дерев, захарашеність, об'їдання шкідниками хвої/листя, наявність гусені, масовий літ метеликів, опадання хвої/листя, відлущення кори на стовбурах та інші ознаки, не характерні для нормального стану дерев) своєрідні шкідники, збіднені лісу.

Ступінь пошкодження, ураження: слабке  
(поодинокі, слабке, середнє, сильне)

Вид розподілу пошкоджених дерев: поодинокі, групові  
(поодинокий, груповий, куртинний)

Обсяг ушкодженої деревини на 1 гектарі (окомірно) 25 куб. метрів, у тому числі сухостійної 25 куб. метрів

Ознаки погіршення стану лісових насаджень виявив:

Старший майстер лісу \_\_\_\_\_  
(посада) \_\_\_\_\_ (підпис)

В.В. Голубишук  
(ініціали та прізвище)

05 02 2026 року

Лісничий \_\_\_\_\_  
(лісничий (помічник лісничого) \_\_\_\_\_ (підпис)

В.С. Гуменський  
(ініціали та прізвище)

05 02 2026 року

Висновок інженера відділу (сектору) охорони і захисту лісу державного лісогосподарського (лісомисливського) підприємства або представника державного спеціалізованого лісозахисного підприємства щодо необхідності здійснення лісозахисних чи інших заходів з поліпшення санітарного стану лісів за результатами огляду санітарного стану лісової ділянки: \_\_\_\_\_

Ірина Ігнатівна Косатюк \_\_\_\_\_  
(посада) \_\_\_\_\_ (підпис)

Ю.А. Дворничівський  
(ініціали та прізвище)

11 03 2026г року

**ПОВІДОМЛЕННЯ**  
**про появу ознак погіршення санітарного стану лісових насаджень**

Житомирська область  
(Автономна Республіка Крим, область)

**ДП «Пулинський лісгосп АПК»**

(найменування власника лісів, постійного лісокористувача)

Лісництво Хорошівське урочище Гуршиківе  
квартал N 53 виділ N 1 ділянка N 1 площа 21,9 гектарів

**Таксаційна характеристика насадження**

Склад 10С + 5В + 4Д, вік 101 років, бонітет 3, середній діаметр 34 сантиметрів, середня висота 230 метрів, повнота 0,6, тип лісу ВзШС, рельєф рівнинний, експозиція \_\_\_\_\_, ґрунт дерново-середньо і сильніо-гідромісний чорні, підріст \_\_\_\_\_, підлісок КЧЛ, РПЗ

**Лісопатологічна характеристика насадження**

Вид пошкодження насадження (лісова пожежа, буревій, сніголам, обледеніння, відмирання та всихання дерев, захаращеність, об'їдання шкідниками хвої/листя, наявність гусені, масовий літ метеликів, опадання хвої/листя, відлущення кори на стовбурах та ознаки, не характерні для нормального стану дерев)

Визначення ча безжизних дерев, стовбури шкідники

Ступінь пошкодження, ураження:

середнє  
(поодинокі, слабе, середнє, сильне)

Вид розподілу пошкоджених дерев:

гуртишковий  
(поодинокі, груповий, куртинний)

Обсяг ушкодженої деревини на 1 гектарі (окомірно) 10 куб. метрів, у тому числі сухостійної 10 куб. метрів

Ознаки погіршення стану лісових насаджень виявив:

Святослав Мейстер  
(посада)

Момф  
(підпис)

І.М. Козюк  
(ініціали та прізвище)

лісничий  
лісничий (помічник лісничого)

02 Березне 2026 року  
[підпис]  
(підпис)

Ю.А. Сорока  
(ініціали та прізвище)

03 Березне 2026 року

Висновок інженера відділу (сектору) охорони і захисту лісу державного лісгосподарського (лісомисливського) підприємства або представника державного спеціалізованого лісозахисного підприємства щодо необхідності здійснення лісозахисних чи інших заходів з поліпшення санітарного стану лісової ділянки:

Ірина Іванівна  
(посада)

Ігор Буче ВЕР  
[підпис]  
(підпис)

Юрій Ігорівський  
(ініціали та прізвище)

04 Березне 2026 року

**ПОВІДОМЛЕННЯ**  
**про появу ознак погіршення санітарного стану лісових насаджень**

Житомирська область

(Автономна Республіка Крим, область)

**ДП «Пулинський лісгосп АПК»**

(найменування власника лісів, постійного лісокористувача)

Лісництво Хорошівське урочище Валки  
квартал N 54 виділ N 45 ділянка N \_\_\_\_\_ площа 4,6 гектарів

**Таксаційна характеристика насадження**

Склад 36% Бульба, 10%, вік 60 років, бонітет 1, середній діаметр 28 сантиметрів, середня висота 22 метрів, повнота 46, тип лісу С2 ПДС, рельєф рівнинний, експозиція \_\_\_\_\_, ґрунт дерново-слабопідзолисті супіщисті, підріст \_\_\_\_\_, підлісок \_\_\_\_\_

**Лісопатологічна характеристика насадження**

Вид пошкодження насадження (лісова пожежа, буревій, сніголам, обледеніння, відмирання та всихання дерев, захаращеність, об'їдання шкідниками хвої/листя, наявність гусені, масовий літ метеликів, опадання хвої/листя, відлущення кори на стовбурах та ознаки, не характерні для нормального стану дерев)

відшарування та вилтання дерев, еявбурві шкідники

Ступінь пошкодження, ураження:

середнє  
(поодинокі, слабе, середнє, сильне)

Вид розподілу пошкоджених дерев:

куртинний  
(поодинокий, груповий, куртинний)

Обсяг ушкодженої деревини на 1 гектарі (окомірно) 10 куб. метрів, у тому числі сухостійної 10 куб. метрів

Ознаки погіршення стану лісових насаджень виявив:

Харшій майстер  
(посада)

Ненд  
(підпис)

О.М.Кочук  
(ініціали та прізвище)

лісничий  
лісничий (помічник лісничого)

02 Березне 2026 року  
[підпис]  
(підпис)

Ю.П.Сорока  
(ініціали та прізвище)

03 Березне 2026 року

Висновок інженера відділу (сектору) охорони і захисту лісу державного лісгосподарського (лісомисливського) підприємства або представника державного спеціалізованого лісозахисного підприємства щодо необхідності здійснення лісозахисних чи інших заходів з поліпшення санітарного стану лісової ділянки:

Тривічний інженер лісництва  
(посада)

Двораківський В.С.  
[підпис]  
(підпис)

Юрій Двораківський  
(ініціали та прізвище)

04 Березне 2026 року

**ПОВІДОМЛЕННЯ**  
**про появу ознак погіршення санітарного стану лісових насаджень**

Житомирська область

(Автономна Республіка Крим, область)

**ДП «Пулинський лісгосп АПК»**

(найменування власника лісів, постійного лісокористувача)

Лісництво Хорошівське урочище Сварний Гобрик  
квартал N 56 виділ N 50 ділянка N     площа 2,8 гектарів

**Таксаційна характеристика насадження**

Склад 100% + бп, вік 61 років, бонітет 1, середній діаметр 28 сантиметрів,  
середня висота 22 метрів, повнота 0,6, тип лісу дк, рельєф  
рівнинний, експозиція    , ґрунт дерново-слабопідзолисті піщані,  
підріст    , підлісок    

**Лісопатологічна характеристика насадження**

Вид пошкодження насадження (лісова пожежа, буревій, сніголам, обледеніння, відмирання та всихання дерев, захаращеність, об'їдання шкідниками хвої/листя, наявність гусені, масовий літ метеликів, опадання хвої/листя, відлущення кори на стовбурах та ознаки, не характерні для нормального стану дерев)

відшарування на великих деревах, стовбурові шкідники

Ступінь пошкодження, ураження:

середнє  
(поодинокі, слабке, середнє, сильне)

Вид розподілу пошкоджених дерев:

куртинний  
(поодинокий, груповий, куртинний)

Обсяг ушкодженої деревини на 1 гектарі (окомірно) 10 куб. метрів, у тому числі  
сухостійної 10 куб. метрів

Ознаки погіршення стану лісових насаджень виявив:

Сварний майстер  
(посада)

(підпис)

О.М. Костюк

(ініціали та прізвище)

лісничий

лісничий (помічник лісничого)

02 Березне

2026 року

(підпис)

Ю.П. Корота

(ініціали та прізвище)

03 Березне

2026 року

Висновок інженера відділу (сектору) охорони і захисту лісу державного лісогосподарського (лісомисливського) підприємства або представника державного спеціалізованого лісозахисного підприємства щодо необхідності здійснення лісозахисних чи інших заходів з поліпшення санітарного стану лісової ділянки:

Пробірний інженер  
лісогосподар

(посада)

Ігор Бєрєзєв

(підпис)

Юрій Свободівський  
(ініціали та прізвище)

12 Березне

2026 року

**ПОВІДОМЛЕННЯ**  
**про появу ознак погіршення санітарного стану лісових насаджень**

Житомирська область

(Автономна Республіка Крим, область)

**ДП «Пулінський лісгосп АПК»**

(найменування власника лісів, постійного лісокористувача)

Лісництво Хорошівське урочище Коба Борба  
квартал N 58 виділ N 9 ділянка N \_\_\_\_\_ площа 19 гектарів

**Таксаційна характеристика насадження**

Склад 100% Бк, вік 66 років, бонітет 2, середній діаметр 28 сантиметрів,  
середня висота 21 метрів, повнота 96, тип лісу ВкБС, рельєф рівнинний,  
експозиція \_\_\_\_\_, ґрунт дерново-шаблуганесні шимшо-піщані,  
підріст \_\_\_\_\_, підлісок \_\_\_\_\_

**Лісопатологічна характеристика насадження**

Вид пошкодження насадження (лісова пожежа, буревій, сніголам, обледеніння, відмирання та всихання дерев, захаращеність, об'їдання шкідниками хвої/листя, наявність гусені, масовий літ метеликів, опадання хвої/листя, відлущення кори на стовбурах та ознаки, не характерні для нормального стану дерев)

відмирання та висушення дерев, стовбурові шкідники

Ступінь пошкодження, ураження:

середнє  
(поодинокі, слабе, середнє, сильне)

Вид розподілу пошкоджених дерев:

куртинний  
(поодинокий, груповий, куртинний)

Обсяг ушкодженої деревини на 1 гектарі (окомірно) 10 куб. метрів, у тому числі сухостійної 10 куб. метрів

Ознаки погіршення стану лісових насаджень виявив:

Ярний майстер  
(посада)

Мерц  
(підпис)

О.М. Кочок  
(ініціали та прізвище)

лісничий  
лісничий (помічник лісничого)

02 Березне 2026 року  
(підпис)

Ю.Д. Сорока  
(ініціали та прізвище)

03 Березне 2026 року

Висновок інженера відділу (сектору) охорони і захисту лісу державного лісогосподарського (лісомисливського) підприємства або представника державного спеціалізованого лісозахисного підприємства щодо необхідності здійснення лісозахисних чи інших заходів з поліпшення санітарного стану лісової ділянки:

Провірний інженер лісогосподар  
(посада)

Сорока В.С.  
(підпис)

Юрій Овчарківський  
(ініціали та прізвище)

02 Березне 2026 року

**ПОВІДОМЛЕННЯ**  
**про появу ознак погіршення санітарного стану лісових насаджень**

Житомирська область  
(Автономна Республіка Крим, область)

**ДП «Пулінський лісгосп АПК»**

(найменування власника лісів, постійного лісокористувача)

Лісництво Хорошівське урочище Нова Береза  
квартал N 58 виділ N 86 ділянка N \_\_\_\_\_ площа 1,8 гектарів

**Таксаційна характеристика насадження**

Склад 100% + 5%, вік 31 років, бонітет 2, середній діаметр 28 сантиметрів,  
середня висота 21 метрів, повнота 86, тип лісу ВЛС, рельєф рівнинний,  
експозиція \_\_\_\_\_, ґрунт середньо-слабопідзолисті чорноземно-лісові,  
підріст \_\_\_\_\_, підлісок кулі

**Лісопатологічна характеристика насадження**

Вид пошкодження насадження (лісова пожежа, буревій, сніголам, обледеніння, відмирання та всихання дерев, захаращеність, об'їдання шкідниками хвої/листя, наявність гусені, масовий літ метеликів, опадання хвої/листя, відлущення кори на стовбурах та ознаки, не характерні для нормального стану дерев)

відмирання та захаращеність дерев, стовбурові шкідники

Ступінь пошкодження, ураження:

середнє  
(поодинокі, слабе, середнє, сильне)

Вид розподілу пошкоджених дерев:

куртинний  
(поодинокий, груповий, куртинний)

Обсяг ушкодженої деревини на 1 гектарі (окомірно) 10 куб. метрів, у тому числі сухостійної 10 куб. метрів

Ознаки погіршення стану лісових насаджень виявив:

Мариний Майєр  
(посада)

[підпис]  
(підпис)

О.М. Кочук  
(ініціали та прізвище)

Менісний  
лісничий (помічник лісничого)

02 Березне 2026 року  
[підпис]  
(підпис)

Ю. П. Сорока  
(ініціали та прізвище)

03 Березне 2026 року

Висновок інженера відділу (сектору) охорони і захисту лісу державного лісгосподарського (лісомисливського) підприємства або представника державного спеціалізованого лісозахисного підприємства щодо необхідності здійснення лісозахисних чи інших заходів з поліпшення санітарного стану лісової ділянки:

Ірвінський Ігор  
лісогосподар  
(посада)

Ігор Ірвінський  
ВСП

[підпис]  
(підпис)

Ірвін Ігор Ірвінський  
(ініціали та прізвище)

12 Березне 2026 року

**ПОВІДОМЛЕННЯ  
про появу ознак погіршення санітарного стану лісових насаджень**

Житомирська область  
(Автономна Республіка Крим, область)

**ДП «Пулинський лісгосп АПК»**

(найменування власника лісів, постійного лісокористувача)

Лісництво Хорошівське урочище Зубринка  
квартал N 28 виділ N 6 ділянка N 1 площа 40 гектарів

**Таксаційна характеристика насадження**

Склад 100г, вік 56 років, бонітет 2, середній діаметр 28 сантиметрів,  
середня висота 18 метрів, повнота 46, тип лісу ІІС, рельєф  
рівнинний, експозиція \_\_\_\_\_, ґрунт дерново-слабопідзолисті піщі,  
підріст \_\_\_\_\_, підлісок \_\_\_\_\_

**Лісопатологічна характеристика насадження**

Вид пошкодження насадження (лісова пожежа, буревій, сніголам, обледеніння, відмирання та всихання дерев, захаращеність, об'їдання шкідниками хвої/листя, наявність гусені, масовий літ метеликів, опадання хвої/листя, відлущення кори на стовбурах та ознаки, не характерні для нормального стану дерев)

Відхилення та вискання дерев, являються шкідливі

Ступінь пошкодження, ураження:

середнє

(поодинокі, слабке, середнє, сильне)

Вид розподілу пошкоджених дерев:

куртинний

(поодинокий, груповий, куртинний)

Обсяг ушкодженої деревини на 1 гектарі (окомірно) 20 куб. метрів, у тому числі  
сухостійної 20 куб. метрів

Ознаки погіршення стану лісових насаджень виявив:

Ярний майстер  
(посада)

В  
(підпис)

В.А. Василенко  
(ініціали та прізвище)

лісничий  
лісничий (помічник лісничого)

12 березня 2026 року

[підпис]  
(підпис)

Ю.П. Сорока  
(ініціали та прізвище)

03 березня 2026 року

Висновок інженера відділу (сектору) охорони і захисту лісу державного лісогосподарського (лісомисливського) підприємства або представника державного спеціалізованого лісозахисного підприємства щодо необхідності здійснення лісозахисних чи інших заходів з поліпшення санітарного стану лісової ділянки:

Ірвінський інженер  
лісогосподар  
(посада)

Висновок ВЛР

[підпис]  
(підпис)

Ірвінський  
(ініціали та прізвище)

12 березня 2026 року

**ПОВІДОМЛЕННЯ  
про появу ознак погіршення санітарного стану лісових насаджень**

Житомирська область

(Автономна Республіка Крим, область)

**ДП «Пулинський лісгосп АПК»**

(найменування власника лісів, постійного лісокористувача)

Лісництво Хорошівське урочище Зубринка  
квартал N 28 виділ N 9 ділянка N 1 площа 4,8 гектарів

**Таксаційна характеристика насадження**

Склад 100%, вік 61 років, бонітет 2, середній діаметр 28 сантиметрів,  
середня висота 20 метрів, повнота 46, тип лісу АІІ, рельєф рівнинний,  
експозиція \_\_\_\_\_, ґрунт дерново-слабопідзолисті піщані,  
підріст \_\_\_\_\_, підлісок \_\_\_\_\_

**Лісопатологічна характеристика насадження**

Вид пошкодження насадження (лісова пожежа, буревій, сніголам, обледеніння, відмирання та всихання дерев, захаращеність, об'їдання шкідниками хвої/листя, наявність гусені, масовий літ метеликів, опадання хвої/листя, відлущення кори на стовбурах та ознаки, не характерні для нормального стану дерев)

Відмірання та всихання дерев, сніголам шкідники

Ступінь пошкодження, ураження:

середнє  
(поодинокі, слабе, середнє, сильне)

Вид розподілу пошкоджених дерев:

куртинний  
(поодинокий, груповий, куртинний)

Обсяг ушкодженої деревини на 1 гектарі (окомірно) 10 куб. метрів, у тому числі  
сухостійної 10 куб. метрів

Ознаки погіршення стану лісових насаджень виявив:

Мариний Майстер  
(посада)

М  
(підпис)

Є.А. Василенко  
(ініціали та прізвище)

Лісничий  
лісничий (помічник лісничого)

02 Березне 2026 року  
(підпис)

Ю.П. Сорока  
(ініціали та прізвище)

03 Березне 2026 року

Висновок інженера відділу (сектору) охорони і захисту лісу державного лісогосподарського (лісомисливського) підприємства або представника державного спеціалізованого лісозахисного підприємства щодо необхідності здійснення лісозахисних чи інших заходів з поліпшення санітарного стану лісової ділянки:

Ігор Іванов  
(посада)

Ігор Іванов  
(підпис)

Юрій Іванович  
(ініціали та прізвище)

12 Березне 2026 року