Результати вимірювань на пробних площах

закладених в насадженнях, що потребують СРС по пересіку дерев за категоріями їх стану

по КП "Лісове господарство" Віньковецької селищної ради

(назва лісогосподарського підприємства)

Лісництво	№ кв.	№ вид. пл. га	№ діл. пл. га	№ проби пл. га	Порода	Ступінь товщини, см	К - ть дерев на пробній площі	Суми площ пересіку дерев: I категорія стану к - ть дерев	I категорія стану Сума площ пересіку	II категорія стану к - ть дерев	II категорія стану Сума площ пересіку	IIIнв категорія стану к - ть дерев	IIIнв категорія стану Сума площ пересіку	IIIпв категорія стану к - ть дерев	IIIпв категорія стану Сума площ пересіку	IУ категорія стану к - ть дерев	IУ категорія стану Сума площ пересіку	У категорія стану к - ть дерев	У категорія стану Сума площ пересіку	УI категорія стану к - ть дерев	УI категорія стану Сума площ пересіку	Разом сума площ всіх дерев на П/П	Вітровал, сніголом, захаращеність: Ліквідна деревина к - ть дерев	Ліквідна деревина Сума площ пересіку	Неліквідна деревина к - ть дерев	Неліквідна деревина Сума площ пересіку
КП "Лісове господарство"	60	8	2	СП	АКБ	8	32		0,0000		0,0000	5	0,0251		0,0000	12	0,0603	8	0,0402	7	0,0352	0,1608		0,0000		0,0000
		11,0	1,0	1,0		12	56		0,0000		0,0000	11	0,1243		0,0000	22	0,2487	13	0,1470	10	0,1130	0,6330		0,0000		0,0000
						16	68		0,0000		0,0000	13	0,2612		0,0000	32	0,6431	11	0,2211	12	0,2412	1,3665		0,0000		0,0000
						20	65		0,0000		0,0000	15	0,4710		0,0000	25	0,7850	15	0,4710	10	0,3140	2,0410		0,0000		0,0000
						24	67		0,0000		0,0000	3	0,1356		0,0000	30	1,3565	17	0,7687	17	0,7687	3,0295		0,0000		0,0000
						28	38		0,0000		0,0000	8	0,4924		0,0000	16	0,9847	8	0,4924	6	0,3693	2,3387		0,0000		0,0000
						32	21		0,0000		0,0000	5	0,4019		0,0000	7	0,5627	5	0,4019	4	0,3215	1,6881		0,0000		0,0000
						36	14		0,0000		0,0000	1	0,1017		0,0000	6	0,6104	5	0,5087	2	0,2035	1,4243		0,0000		0,0000
						40	6		0,0000		0,0000	1	0,1256		0,0000	5	0,6280		0,0000		0,0000	0,7536		0,0000		0,0000
						44	3		0,0000		0,0000		0,0000		0,0000	3	0,4559		0,0000		0,0000	0,4559		0,0000		0,0000
						48	1		0,0000		0,0000		0,0000		0,0000	1	0,1809		0,0000		0,0000	0,1809		0,0000		0,0000
						52	2		0,0000		0,0000		0,0000		0,0000	2	0,4245		0,0000		0,0000	0,4245		0,0000		0,0000
						56	1		0,0000		0,0000		0,0000		0,0000	1	0,2462		0,0000		0,0000	0,2462		0,0000		0,0000
						60	0		0,0000		0,0000		0,0000		0,0000		0,0000		0,0000		0,0000	0,0000		0,0000		0,0000
						64	0		0,0000		0,0000		0,0000		0,0000		0,0000		0,0000		0,0000	0,0000		0,0000		0,0000
						68	0		0,0000		0,0000		0,0000		0,0000		0,0000		0,0000		0,0000	0,0000		0,0000		0,0000
						72	0		0,0000		0,0000		0,0000		0,0000		0,0000		0,0000		0,0000	0,0000		0,0000		0,0000
						76	0		0,0000		0,0000		0,0000		0,0000		0,0000		0,0000		0,0000	0,0000		0,0000		0,0000
						80	0		0,0000		0,0000		0,0000		0,0000		0,0000		0,0000		0,0000	0,0000		0,0000		0,0000
					Разом		374	0	0,0000	0	0,0000	62	2,1390	0	0,0000	162	7,1868	82	3,0508	68	2,3663	14,7429	0	0,0000	0	0,0000

	I категорія стану	II категорія стану	IIIнв категорія стану	IIIпв категорія стану	IУ категорія стану	У категорія стану	УI категорія стану
G	0,00		2,14	0,00	12,60		
повнота	0,00	0,00	0,07	0,00	0,24	0,10	0,08
запас	0,0	0,0	16,7	0,0	56,0	23,8	18,4
% до запасу на ПП	0,0 %	0,0 %	15 %	0,0 %	48,7 %	20,7 %	16,1 %
V	0		17	0	98		

G на 1 га на повноту 1,0, м2	29,8
Запас на 1 га при повноті 1,0	232
Н сер	19

Загальна фактична повнота (I - УI кат стану)	0,49	(з обліком сухостою)	запас м3	115
Фактична повнота (I - IУ кат стану)	0,31	(без сухостою)		73
Повнота дерев, що підлягають рубці (IIIпв+IУ+У+УI)	0,42	(з обліком сухостою)		98
Повнота дерев, що залишаються на корені (I+II+IIIнв	0,07			17

0,00	0,00
0,0	0,0

Запас заг., м3	114,8
Запас на 1 га, м3	114,8

Лісництво	№ кв.	№ вид. / пл. га	№ діл. / пл. га	№ проби / пл. га	Порода	Ступінь товщини, см	К - ть дерев на пробній площі	Суми площ пересіку дерев: I категорія стану к - ть дерев	I категорія стану Сума площ пересіку	II категорія стану к - ть дерев	II категорія стану Сума площ пересіку	IIIнв категорія стану к - ть дерев	IIIнв категорія стану Сума площ пересіку	IIIпв категорія стану к - ть дерев	IIIпв категорія стану Сума площ пересіку	IУ категорія стану к - ть дерев	IУ категорія стану Сума площ пересіку	У категорія стану к - ть дерев	У категорія стану Сума площ пересіку	УI категорія стану к - ть дерев	УI категорія стану Сума площ пересіку	Разом сума площ всіх дерев на П/П	Вітровал, сніголом, захаращеність: Ліквідна деревина к - ть дерев	Ліквідна деревина Сума площ пересіку	Неліквідна деревина к - ть дерев	Неліквідна деревина Сума площ пересіку
КП "Лісове господарство"	60	8 / 11,0	2 / 1,0	СП / 1,0	ЯЗ,ЧШ,ЛПД	8	22		0,0000		0,0000	4	0,0201		0,0000	10	0,0502	6	0,0301	2	0,0100	0,1105		0,0000		0,0000
						12	20		0,0000		0,0000	3	0,0339		0,0000	9	0,1017	5	0,0565	3	0,0339	0,2261		0,0000		0,0000
						16	18		0,0000		0,0000	5	0,1005		0,0000	7	0,1407	4	0,0804	2	0,0402	0,3617		0,0000		0,0000
						20	4		0,0000		0,0000	2	0,0628		0,0000	2	0,0628		0,0000		0,0000	0,1256		0,0000		0,0000
						24	0		0,0000		0,0000		0,0000		0,0000		0,0000		0,0000		0,0000	0,0000		0,0000		0,0000
						28	1		0,0000		0,0000	1	0,0615		0,0000		0,0000		0,0000		0,0000	0,0615		0,0000		0,0000
						32	0		0,0000		0,0000		0,0000		0,0000		0,0000		0,0000		0,0000	0,0000		0,0000		0,0000
						36	1		0,0000		0,0000	1	0,1017		0,0000		0,0000		0,0000		0,0000	0,1017		0,0000		0,0000
						40	0		0,0000		0,0000		0,0000		0,0000		0,0000		0,0000		0,0000	0,0000		0,0000		0,0000
						44	0		0,0000		0,0000		0,0000		0,0000		0,0000		0,0000		0,0000	0,0000		0,0000		0,0000
						48	0		0,0000		0,0000		0,0000		0,0000		0,0000		0,0000		0,0000	0,0000		0,0000		0,0000
						52	0		0,0000		0,0000		0,0000		0,0000		0,0000		0,0000		0,0000	0,0000		0,0000		0,0000
						56	0		0,0000		0,0000		0,0000		0,0000		0,0000		0,0000		0,0000	0,0000		0,0000		0,0000
						60	0		0,0000		0,0000		0,0000		0,0000		0,0000		0,0000		0,0000	0,0000		0,0000		0,0000
						64	0		0,0000		0,0000		0,0000		0,0000		0,0000		0,0000		0,0000	0,0000		0,0000		0,0000
						68	0		0,0000		0,0000		0,0000		0,0000		0,0000		0,0000		0,0000	0,0000		0,0000		0,0000
						72	0		0,0000		0,0000		0,0000		0,0000		0,0000		0,0000		0,0000	0,0000		0,0000		0,0000
						76	0		0,0000		0,0000		0,0000		0,0000		0,0000		0,0000		0,0000	0,0000		0,0000		0,0000
						80	0		0,0000		0,0000		0,0000		0,0000		0,0000		0,0000		0,0000	0,0000		0,0000		0,0000
					Разом		66	0	0,0000	0	0,0000	16	0,3806	0	0,0000	28	0,3554	15	0,1670	7	0,0842	0,9872	0	0,0000	0	0,0000

	I	II	IIIнв	IIIпв	IУ	У	УI
G	0,00		0,38	0,00	0,61		
повнота	0,00	0,00	0,02	0,00	0,01	0,01	0,00
запас	0,0	0,0	2,7	0,0	2,5	1,2	0,6
% до запасу на ПП	0,0 %	0,0 %	39 %	0,0 %	36,0 %	16,9 %	8,5 %
V	0		3	0	4		

G на 1 га на повноту 1,0, м2	25,2
Запас на 1 га при повноті 1,0	176
Н сер	14

Загальна фактична повнота (I - УI кат стану)	0,04	(з обліком сухостою)	запас м3	7
Фактична повнота (I - IУ кат стану)	0,03	(без сухостою)		5
Повнота дерев, що підлягають рубці (IIIпв+IУ+У+УI)	0,02	(з обліком сухостою)		4
Повнота дерев, що залишаються на корені (I+II+IIIнв	0,02			3

0,00	0,00
0,0	0,0

Запас заг., м3	6,9
Запас на 1 га, м3	6,895

Лісництво	№ кв.	№ вид. пл. га	№ діл. пл. га	№ проби пл. га	Порода	Ступінь товщини, см	К - ть дерев на пробній площі	Суми площ пересіку дерев: I категорія стану к - ть дерев	I категорія стану Сума площ пересіку	II категорія стану к - ть дерев	II категорія стану Сума площ пересіку	IIIнв категорія стану к - ть дерев	IIIнв категорія стану Сума площ пересіку	IIIпв категорія стану к - ть дерев	IIIпв категорія стану Сума площ пересіку	IУ категорія стану к - ть дерев	IУ категорія стану Сума площ пересіку	У категорія стану к - ть дерев	У категорія стану Сума площ пересіку	УI категорія стану к - ть дерев	УI категорія стану Сума площ пересіку	Разом сума площ всіх дерев на П/П	Вітровал, сніголом, захаращеність: Ліквідна деревина к - ть дерев	Ліквідна деревина Сума площ пересіку	Неліквідна деревина к - ть дерев	Неліквідна деревина Сума площ пересіку
КП "Лісове господарство"	60	8	2	СП	КЛ,БП,СЗ	8	94		0,0000		0,0000	25	0,1256		0,0000	42	0,2110	15	0,0754	12	0,0603	0,4723		0,0000		0,0000
		11,0	1,0	1,0		12	47		0,0000		0,0000	12	0,1356		0,0000	17	0,1922	11	0,1243	7	0,0791	0,5313		0,0000		0,0000
						16	28		0,0000		0,0000	8	0,1608		0,0000	12	0,2412	5	0,1005	3	0,0603	0,5627		0,0000		0,0000
						20	4		0,0000		0,0000		0,0000		0,0000	3	0,0942	1	0,0314		0,0000	0,1256		0,0000		0,0000
						24	4		0,0000		0,0000		0,0000		0,0000	2	0,0904	1	0,0452	1	0,0452	0,1809		0,0000		0,0000
						28	3		0,0000		0,0000		0,0000		0,0000		0,0000		0,0000	3	0,1846	0,1846		0,0000		0,0000
						32	2		0,0000		0,0000		0,0000		0,0000		0,0000		0,0000	2	0,1608	0,1608		0,0000		0,0000
						36	2		0,0000		0,0000		0,0000		0,0000	1	0,1017		0,0000	1	0,1017	0,2035		0,0000		0,0000
						40	1		0,0000		0,0000		0,0000		0,0000	1	0,1256		0,0000		0,0000	0,1256		0,0000		0,0000
						44	0		0,0000		0,0000		0,0000		0,0000		0,0000		0,0000		0,0000	0,0000		0,0000		0,0000
						48	0		0,0000		0,0000		0,0000		0,0000		0,0000		0,0000		0,0000	0,0000		0,0000		0,0000
						52	0		0,0000		0,0000		0,0000		0,0000		0,0000		0,0000		0,0000	0,0000		0,0000		0,0000
						56	0		0,0000		0,0000		0,0000		0,0000		0,0000		0,0000		0,0000	0,0000		0,0000		0,0000
						60	0		0,0000		0,0000		0,0000		0,0000		0,0000		0,0000		0,0000	0,0000		0,0000		0,0000
						64	0		0,0000		0,0000		0,0000		0,0000		0,0000		0,0000		0,0000	0,0000		0,0000		0,0000
						68	0		0,0000		0,0000		0,0000		0,0000		0,0000		0,0000		0,0000	0,0000		0,0000		0,0000
						72	0		0,0000		0,0000		0,0000		0,0000		0,0000		0,0000		0,0000	0,0000		0,0000		0,0000
						76	0		0,0000		0,0000		0,0000		0,0000		0,0000		0,0000		0,0000	0,0000		0,0000		0,0000
						80	0		0,0000		0,0000		0,0000		0,0000		0,0000		0,0000		0,0000	0,0000		0,0000		0,0000
					Разом		185	0	0,0000	0	0,0000	45	0,4220	0	0,0000	78	1,0563	33	0,3768	29	0,6921	2,5472	0	0,0000	0	0,0000

	G	0,00				0,42		0,00		2,13										0,00		0,00			
	повнота	0,00		0,00		0,02		0,00		0,05		0,02		0,03						0,0		0,0			
	запас	0,0		0,0		3,0		0,0		7,4		2,6		4,8											
	% до запасу на ПП	0,0	%	0,0	%	17	%	0,0	%	41,5	%	14,8	%	27,2	%										
	V	0				3		0		15															

G на 1 га на повноту 1,0, м2	23,3
Запас на 1 га при повноті 1,0	163
Н сер	15

Загальна фактична повнота (I - УI кат стану)	0,11	(з обліком сухостою)	запас м3	18
Фактична повнота (I - IУ кат стану)	0,06	(без сухостою)		10
Повнота дерев, що підлягають рубці (IIIпв+IУ+У+УI)	0,09	(з обліком сухостою)		15
Повнота дерев, що залишаються на корені (I+II+IIIнв	0,02			3

Запас заг., м3	17,8
Запас на 1 га, м3	17,82

РАЗОМ ПО 3 ПОРОДАХ

	повнота	0,00		0,00		0,10		0,00		0,30		0,13		0,11						0,00		0,00			
	запас	0,0		0,0		22,3		0,0		65,8		27,6		23,9						0,0		0,0			
	% до запасу на ПП	0,0	%	0,0	%	16	%	0,0	%	47,2	%	19,8	%	17,1	%										
	G	0,00				2,94		0,00		15,34						18,28									
	V	0				22		0		117															

ВСЬОГО ДЕРЕВ	625

Загальна фактична повнота (I - УI кат стану)	0,64	(з обліком сухостою)	запас м3	139
Фактична повнота (I - IУ кат стану)	0,41	(без сухостою)		88
Повнота дерев, що підлягають рубці (IIIпв+IУ+У+УI)	0,54	(з обліком сухостою)		117
Повнота дерев, що залишаються на корені (I+II+IIIнв	0,10			22

Запас заг., м3	139,5
Запас на 1 га, м3	139,5

Розрахунок виконав:

Директор КП "Лісове господарство"
(посада)

(підпис)

Василь ТИМЧУК
(П. І. П.)

ЗАТВЕРДЖЕНО
Наказ Міністерства захисту довкілля
та природних ресурсів України
21 липня 2023 року № 520

План лісосіки

2026 рік

Суцільнолісосічна рубка
(вид заходу)

Адміністративно-територіальна одиниця місцезнаходження / місце проживання (перебування) постійного лісокористувача (відокремленого підрозділу) / власника лісів
Хмельницька область, Хмельницький район, смт. Віньківці, вул. Садова 4, інд. 32500

Постійний лісокористувач (відокремлений підрозділ) / власник лісів
Комунальне підприємство „Лісове господарство" Віньковецької селищної ради

Найменування лісництва (структурного підрозділу) _____

Номер кварталу 60, номер виділу 8.2, площа 1.3 гектарів

План лісосіки у масштабі 1 : 10000, експлікація

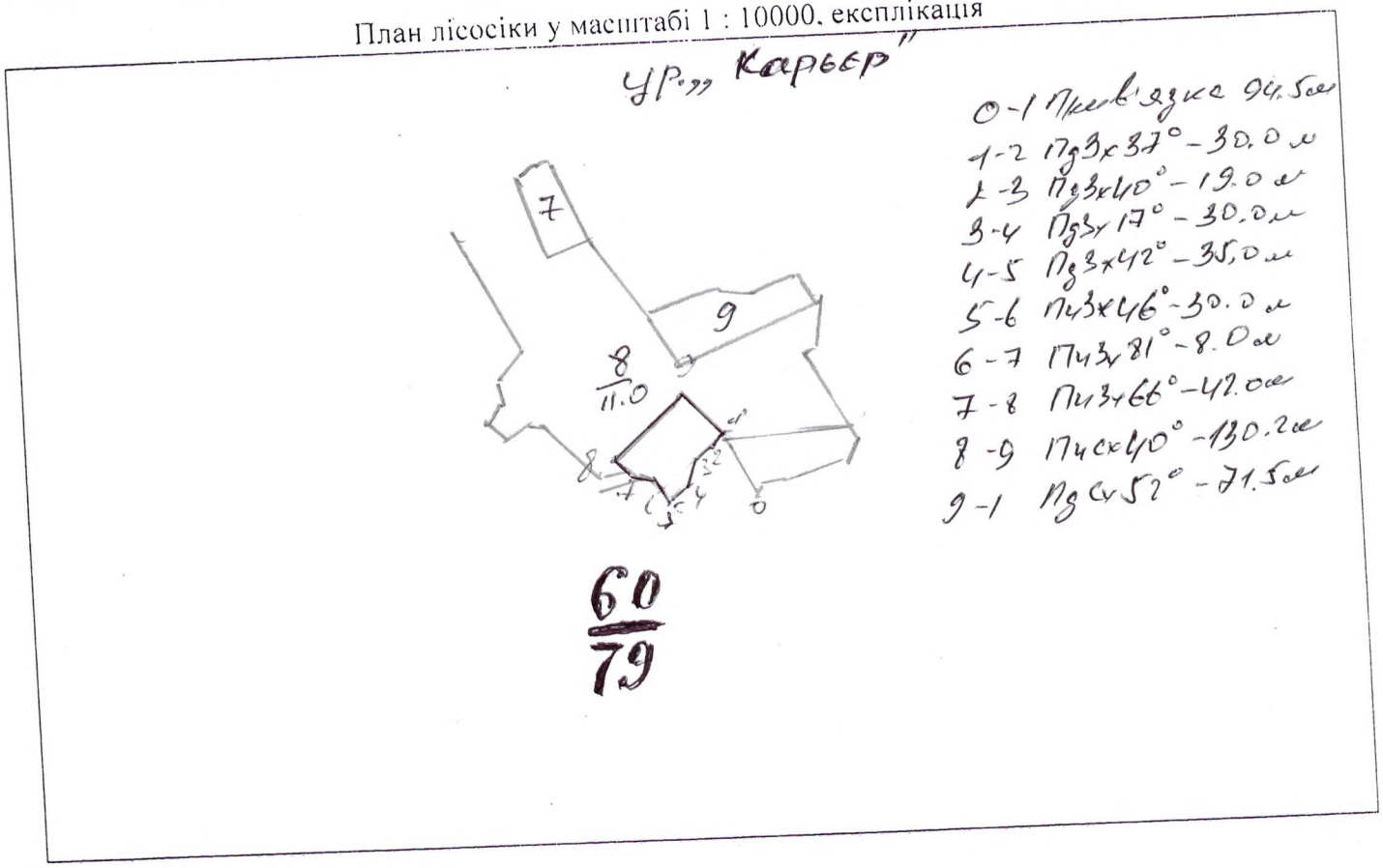

Інформація про склад та вік ділянок у смузі шириною 200 м. від кожної з меж лісосіки

Квартал	Виділ	Склад	Вік	Квартал	Виділ	Склад	Вік

Результати вимірювань на пробних площах

закладених в насадженнях, що потребують СРС по пересіку дерев за категоріями їх стану

по КП "Лісове господарство" Віньковецької селищної ради

(назва лісогосподарського підприємства)

Лісництво	№ кв.	№ вид. пл. га	№ діл. пл. га	№ проби пл. га	Порода	Ступінь товщини, см	К - ть дерев на пробній площі	Суми площ пересіку дерев: I категорія стану к - ть дерев	I категорія стану Сума площ пересіку	II категорія стану к - ть дерев	II категорія стану Сума площ пересіку	IIIнв категорія стану к - ть дерев	IIIнв категорія стану Сума площ пересіку	IIIпв категорія стану к - ть дерев	IIIпв категорія стану Сума площ пересіку	IУ категорія стану к - ть дерев	IУ категорія стану Сума площ пересіку	У категорія стану к - ть дерев	У категорія стану Сума площ пересіку	УI категорія стану к - ть дерев	УI категорія стану Сума площ пересіку	Разом сума площ всіх дерев на П/П	Вітровал, сніголом, захаращеність: Ліквідна деревина к - ть дерев	Ліквідна деревина Сума площ пересіку	Неліквідна деревина к - ть дерев	Неліквідна деревина Сума площ пересіку
КП "Лісове господарство"	56	21	1	СП	АКБ	8	43		0,0000		0,0000		0,0000		0,0000	24	0,1206	14	0,0703	5	0,0251	0,2160		0,0000		0,0000
		14,2	0,9	0,9		12	42		0,0000		0,0000		0,0000		0,0000	28	0,3165	10	0,1130	4	0,0452	0,4748		0,0000		0,0000
						16	30		0,0000		0,0000		0,0000		0,0000	19	0,3818	8	0,1608	3	0,0603	0,6029		0,0000		0,0000
						20	40		0,0000		0,0000		0,0000		0,0000	27	0,8478	8	0,2512	5	0,1570	1,2560		0,0000		0,0000
						24	49		0,0000		0,0000		0,0000		0,0000	26	1,1756	15	0,6782	8	0,3617	2,2156		0,0000		0,0000
						28	30		0,0000		0,0000		0,0000		0,0000	17	1,0462	9	0,5539	4	0,2462	1,8463		0,0000		0,0000
						32	54		0,0000		0,0000		0,0000		0,0000	32	2,5723	14	1,1254	8	0,6431	4,3407		0,0000		0,0000
						36	35		0,0000		0,0000		0,0000		0,0000	19	1,9330	12	1,2208	4	0,4069	3,5608		0,0000		0,0000
						40	16		0,0000		0,0000		0,0000		0,0000	9	1,1304	5	0,6280	2	0,2512	2,0096		0,0000		0,0000
						44	8		0,0000		0,0000		0,0000		0,0000	5	0,7599	3	0,4559		0,0000	1,2158		0,0000		0,0000
						48	3		0,0000		0,0000		0,0000		0,0000	2	0,3617	1	0,1809		0,0000	0,5426		0,0000		0,0000
						52	0		0,0000		0,0000		0,0000		0,0000		0,0000		0,0000		0,0000	0,0000		0,0000		0,0000
						56	1		0,0000		0,0000		0,0000		0,0000	1	0,2462		0,0000		0,0000	0,2462		0,0000		0,0000
						60	0		0,0000		0,0000		0,0000		0,0000		0,0000		0,0000		0,0000	0,0000		0,0000		0,0000
						64	0		0,0000		0,0000		0,0000		0,0000		0,0000		0,0000		0,0000	0,0000		0,0000		0,0000
						68	0		0,0000		0,0000		0,0000		0,0000		0,0000		0,0000		0,0000	0,0000		0,0000		0,0000
						72	0		0,0000		0,0000		0,0000		0,0000		0,0000		0,0000		0,0000	0,0000		0,0000		0,0000
						76	0		0,0000		0,0000		0,0000		0,0000		0,0000		0,0000		0,0000	0,0000		0,0000		0,0000
						80	0		0,0000		0,0000		0,0000		0,0000		0,0000		0,0000		0,0000	0,0000		0,0000		0,0000
					Разом		351	0	0,0000	0	0,0000	0	0,0000	0	0,0000	209	10,8920	99	5,4385	43	2,1967	18,5273	0	0,0000	0	0,0000

G	0,00				0,00		0,00		18,53																
повнота	0,00		0,00		0,00		0,00		0,39		0,19		0,08												
запас	0,0		0,0		0,0		0,0		91,4		45,6		18,4												
% до запасу на ПП	0,0	%	0,0	%	0	%	0,0	%	58,8	%	29,4	%	11,9	%											
V	0				0		0		155																

G на 1 га на повноту 1,0, м2	31,0
Запас на 1 га при повноті 1,0	260
Н сер	21

Загальна фактична повнота (I - УI кат стану)	0,66	(з обліком сухостою)	запас м3	155
Фактична повнота (I - IУ кат стану)	0,39	(без сухостою)		91
Повнота дерев, що підлягають рубці (IIIпв+IУ+У+УI)	0,66	(з обліком сухостою)		155
Повнота дерев, що залишаються на корені (I+II+IIIнв	0,00			0

0,00	0,00
0,0	0,0

Запас заг., м3	155,4
Запас на 1 га, м3	172,7

Лісництво	№ кв.	№ вид. / пл. га	№ діл. / пл. га	№ проби / пл. га	Порода	Ступінь товщини, см	К - ть дерев на пробній площі	Суми площ пересіку дерев: I категорія стану, к - ть дерев	I категорія стану, Сума площ пересіку	II категорія стану, к - ть дерев	II категорія стану, Сума площ пересіку	IIIнв категорія стану, к - ть дерев	IIIнв категорія стану, Сума площ пересіку	IIIпв категорія стану, к - ть дерев	IIIпв категорія стану, Сума площ пересіку	IУ категорія стану, к - ть дерев	IУ категорія стану, Сума площ пересіку	У категорія стану, к - ть дерев	У категорія стану, Сума площ пересіку	УI категорія стану, к - ть дерев	УI категорія стану, Сума площ пересіку	Разом сума площ всіх дерев на П/П	Вітровал, сніголом, захаращеність: Ліквідна деревина, к - ть дерев	Ліквідна деревина, Сума площ пересіку	Неліквідна деревина, к - ть дерев	Неліквідна деревина, Сума площ пересіку
КП "Лісове господарство"	56	21	1	СП	ЧШ.СЛВ	8	23		0,0000		0,0000		0,0000		0,0000	14	0,0703	7	0,0352	2	0,0100	0,1156		0,0000		0,0000
		14,2	0,9	0,9		12	19		0,0000		0,0000		0,0000		0,0000	15	0,1696	4	0,0452		0,0000	0,2148		0,0000		0,0000
						16	21		0,0000		0,0000		0,0000		0,0000	17	0,3416	4	0,0804		0,0000	0,4220		0,0000		0,0000
						20	12		0,0000		0,0000		0,0000		0,0000	10	0,3140	2	0,0628		0,0000	0,3768		0,0000		0,0000
						24	7		0,0000		0,0000		0,0000		0,0000	6	0,2713		0,0000	1	0,0452	0,3165		0,0000		0,0000
						28	1		0,0000		0,0000		0,0000		0,0000	1	0,0615		0,0000		0,0000	0,0615		0,0000		0,0000
						32	0		0,0000		0,0000		0,0000		0,0000		0,0000		0,0000		0,0000	0,0000		0,0000		0,0000
						36	0		0,0000		0,0000		0,0000		0,0000		0,0000		0,0000		0,0000	0,0000		0,0000		0,0000
						40	0		0,0000		0,0000		0,0000		0,0000		0,0000		0,0000		0,0000	0,0000		0,0000		0,0000
						44	0		0,0000		0,0000		0,0000		0,0000		0,0000		0,0000		0,0000	0,0000		0,0000		0,0000
						48	0		0,0000		0,0000		0,0000		0,0000		0,0000		0,0000		0,0000	0,0000		0,0000		0,0000
						52	0		0,0000		0,0000		0,0000		0,0000		0,0000		0,0000		0,0000	0,0000		0,0000		0,0000
						56	0		0,0000		0,0000		0,0000		0,0000		0,0000		0,0000		0,0000	0,0000		0,0000		0,0000
						60	0		0,0000		0,0000		0,0000		0,0000		0,0000		0,0000		0,0000	0,0000		0,0000		0,0000
						64	0		0,0000		0,0000		0,0000		0,0000		0,0000		0,0000		0,0000	0,0000		0,0000		0,0000
						68	0		0,0000		0,0000		0,0000		0,0000		0,0000		0,0000		0,0000	0,0000		0,0000		0,0000
						72	0		0,0000		0,0000		0,0000		0,0000		0,0000		0,0000		0,0000	0,0000		0,0000		0,0000
						76	0		0,0000		0,0000		0,0000		0,0000		0,0000		0,0000		0,0000	0,0000		0,0000		0,0000
						80	0		0,0000		0,0000		0,0000		0,0000		0,0000		0,0000		0,0000	0,0000		0,0000		0,0000
					Разом		83	0	0,0000	0	0,0000	0	0,0000	0	0,0000	63	1,2284	17	0,2236	3	0,0553	1,5072	0	0,0000	0	0,0000

	G	0,00				0,00		0,00		1,51															
	повнота	0,00		0,00		0,00		0,00		0,05		0,01		0,00				0,00		0,00	
	запас	0,0		0,0		0,0		0,0		8,6		1,6		0,4				0,0		0,0	
	% до запасу на ПП	0,0	%	0,0	%	0	%	0,0	%	81,5	%	14,8	%	3,7	%						
	V	0				0		0		11											

G на 1 га на повноту 1,0, м2	25,2
Запас на 1 га при повноті 1,0	176
Н сер	14

Загальна фактична повнота (I - УI кат стану)	0,07	(з обліком сухостою)	11
Фактична повнота (I - IУ кат стану)	0,05	(без сухостою)	9
Повнота дерев, що підлягають рубці (IIIпв+IУ+У+УI)	0,07	(з обліком сухостою)	11
Повнота дерев, що залишаються на корені (I+II+IIIнв	0,00		0

запас м3

0,00	0,00
0,0	0,0

Запас заг., м3	10,5
Запас на 1 га, м3	11,7

Лісництво	№ кв.	№ вид. пл. га	№ діл. пл. га	№ проби пл. га	Порода	Ступінь товщини, см	К - ть дерев на пробній площі	Суми площ пересіку дерев: I категорія стану к - ть дерев	I категорія стану Сума площ пересіку	II категорія стану к - ть дерев	II категорія стану Сума площ пересіку	IIIнв категорія стану к - ть дерев	IIIнв категорія стану Сума площ пересіку	IIIпв категорія стану к - ть дерев	IIIпв категорія стану Сума площ пересіку	IУ категорія стану к - ть дерев	IУ категорія стану Сума площ пересіку	У категорія стану к - ть дерев	У категорія стану Сума площ пересіку	УI категорія стану к - ть дерев	УI категорія стану Сума площ пересіку	Разом сума площ всіх дерев на П/П	Вітровал, сніголом, захаращеність: Ліквідна деревина к - ть дерев	Ліквідна деревина Сума площ пересіку	Неліквідна деревина к - ть дерев	Неліквідна деревина Сума площ пересіку
КП "Лісове господарство"	56	21	1	СП	БРС	8	0		0,0000		0,0000		0,0000		0,0000		0,0000		0,0000		0,0000	0,0000		0,0000		0,0000
		14,2	0,9	0,9		12	1		0,0000		0,0000		0,0000		0,0000		0,0000	1	0,0113		0,0000	0,0113		0,0000		0,0000
						16	0		0,0000		0,0000		0,0000		0,0000		0,0000		0,0000		0,0000	0,0000		0,0000		0,0000
						20	1		0,0000		0,0000		0,0000		0,0000	1	0,0314		0,0000		0,0000	0,0314		0,0000		0,0000
						24	1		0,0000		0,0000		0,0000		0,0000	1	0,0452		0,0000		0,0000	0,0452		0,0000		0,0000
						28	0		0,0000		0,0000		0,0000		0,0000		0,0000		0,0000		0,0000	0,0000		0,0000		0,0000
						32	0		0,0000		0,0000		0,0000		0,0000		0,0000		0,0000		0,0000	0,0000		0,0000		0,0000
						36	0		0,0000		0,0000		0,0000		0,0000		0,0000		0,0000		0,0000	0,0000		0,0000		0,0000
						40	0		0,0000		0,0000		0,0000		0,0000		0,0000		0,0000		0,0000	0,0000		0,0000		0,0000
						44	0		0,0000		0,0000		0,0000		0,0000		0,0000		0,0000		0,0000	0,0000		0,0000		0,0000
						48	0		0,0000		0,0000		0,0000		0,0000		0,0000		0,0000		0,0000	0,0000		0,0000		0,0000
						52	0		0,0000		0,0000		0,0000		0,0000		0,0000		0,0000		0,0000	0,0000		0,0000		0,0000
						56	0		0,0000		0,0000		0,0000		0,0000		0,0000		0,0000		0,0000	0,0000		0,0000		0,0000
						60	0		0,0000		0,0000		0,0000		0,0000		0,0000		0,0000		0,0000	0,0000		0,0000		0,0000
						64	0		0,0000		0,0000		0,0000		0,0000		0,0000		0,0000		0,0000	0,0000		0,0000		0,0000
						68	0		0,0000		0,0000		0,0000		0,0000		0,0000		0,0000		0,0000	0,0000		0,0000		0,0000
						72	0		0,0000		0,0000		0,0000		0,0000		0,0000		0,0000		0,0000	0,0000		0,0000		0,0000
						76	0		0,0000		0,0000		0,0000		0,0000		0,0000		0,0000		0,0000	0,0000		0,0000		0,0000
						80	0		0,0000		0,0000		0,0000		0,0000		0,0000		0,0000		0,0000	0,0000		0,0000		0,0000
					Разом		3	0	0,0000	0	0,0000	0	0,0000	0	0,0000	2	0,0766	1	0,0113	0	0,0000	0,0879	0	0,0000	0	0,0000

	G	0,00				0,00		0,00			0,09														
	повнота	0,00		0,00		0,00		0,00		0,00		0,00		0,00								0,00		0,00	
	запас	0,0		0,0		0,0		0,0		0,6		0,1		0,0								0,0		0,0	
	% до запасу на ПП	0,0	%	0,0	%	0	%	0,0	%	87,1	%	12,9	%	0,0	%										
	V	0				0		0		1															

G на 1 га на повноту 1,0, м2	25,7
Запас на 1 га при повноті 1,0	202
Н сер	17

Загальна фактична повнота (I - УI кат стану)	0,00	(з обліком сухостою)	запас м3	1
Фактична повнота (I - IУ кат стану)	0,00	(без сухостою)		1
Повнота дерев, що підлягають рубці (IIIпв+IУ+У+УI)	0,00	(з обліком сухостою)		1
Повнота дерев, що залишаються на корені (I+II+IIIнв	0,00			0

Запас заг., м3	0,7
Запас на 1 га, м3	0,768

РАЗОМ ПО 3 ПОРОДАХ

	повнота	0,00		0,00		0,00		0,00		0,45		0,21		0,08								0,00		0,00	
	запас	0,0		0,0		0,0		0,0		100,5		47,3		18,8								0,0		0,0	
	% до запасу на ПП	0,0	%	0,0	%	0	%	0,0	%	60,3	%	28,4	%	11,3	%										
	G	0,00				0,00		0,00		20,12						20,12									
	V	0				0		0		167															

ВСЬОГО ДЕРЕВ	437

Загальна фактична повнота (I - УI кат стану)	0,73	(з обліком сухостою)	запас м3	167
Фактична повнота (I - IУ кат стану)	0,45	(без сухостою)		101
Повнота дерев, що підлягають рубці (IIIпв+IУ+У+УI)	0,73	(з обліком сухостою)		167
Повнота дерев, що залишаються на корені (I+II+IIIнв	0,00			0

Запас заг., м3	166,6
Запас на 1 га, м3	185,1

Розрахунок виконав:

Директор КП "Лісове господарство"
(посада)

(підпис)

Василь ТИМЧУК
(П. І. П.)

ЗАТВЕРДЖЕНО
Наказ Міністерства захисту довкілля
та природних ресурсів України
21 липня 2023 року № 520

План лісосіки

2026 рік

Вибіркова санітарна рубка
(вид заходу)

Адміністративно-територіальна одиниця місцезнаходження / місце проживання (перебування) постійного лісокористувача (відокремленого підрозділу) / власника лісів
Хмельницька область, Хмельницький район, смт. Віньківці, вул. Садова 4, інд. 32500

Постійний лісокористувач (відокремлений підрозділ) / власник лісів
Комунальне підприємство „Лісове господарство'' Віньковецької селищної ради

Найменування лісництва (структурного підрозділу) _____

Номер кварталу 56, номер виділу 21.1, площа 0,9 гектарів

План лісосіки у масштабі 1 : 10000, експлікація

ур. „Бистриця"

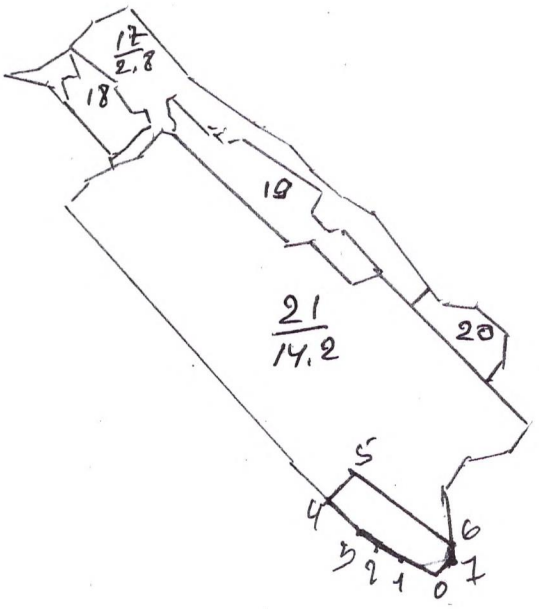

56
90,9

0-1 Пи3х67° - 60,0 м
1-2 Пи3х63° - 30,0 м
2-3 Пи3х57° - 30,0 м
3-4 Пи3х50° - 60,0 м
4-5 Пи Сх40° - 50,0 м
5-6 Пд Сх57° - 162,0 м
6-7 Пд Сх16° - 21,2 м
7-0 Пд З+36° - 22,0 м

Інформація про склад та вік ділянок у смузі шириною 200 м. від кожної з меж лісосіки							
Квартал	Виділ	Склад	Вік	Квартал	Виділ	Склад	Вік

Результати вимірювань на пробних площах

закладених в насадженнях, що потребують СРС по пересіку дерев за категоріями їх стану

по КП "Лісове господарство" Віньковецької селищної ради

(назва лісогосподарського підприємства)

Лісництво	№ кв.	№ вид. / пл. га	№ діл. / пл. га	№ проби / пл. га	Порода	Ступінь товщини, см	К - ть дерев на пробній площі	Суми площ пересіку дерев: I категорія стану, к - ть дерев	I категорія стану, Сума площ пересіку	II категорія стану, к - ть дерев	II категорія стану, Сума площ пересіку	IIIнв категорія стану, к - ть дерев	IIIнв категорія стану, Сума площ пересіку	IIIпв категорія стану, к - ть дерев	IIIпв категорія стану, Сума площ пересіку	IУ категорія стану, к - ть дерев	IУ категорія стану, Сума площ пересіку	У категорія стану, к - ть дерев	У категорія стану, Сума площ пересіку	УI категорія стану, к - ть дерев	УI категорія стану, Сума площ пересіку	Разом сума площ всіх дерев на П/П	Вітровал, сніголом, захаращеність: Ліквідна деревина, к - ть дерев	Ліквідна деревина, Сума площ пересіку	Неліквідна деревина, к - ть дерев	Неліквідна деревина, Сума площ пересіку
КП "Лісове господарство"	59	4 / 4,9	2 / 0,9	СП / 0,9	АКБ	8	97		0,0000		0,0000	6	0,0301		0,0000	51	0,2562	22	0,1105	18	0,0904	0,4873		0,0000		0,0000
						12	99		0,0000		0,0000	19	0,2148		0,0000	45	0,5087	23	0,2600	12	0,1356	1,1191		0,0000		0,0000
						16	75		0,0000		0,0000	10	0,2010		0,0000	33	0,6632	17	0,3416	15	0,3014	1,5072		0,0000		0,0000
						20	95		0,0000		0,0000	8	0,2512		0,0000	47	1,4758	26	0,8164	14	0,4396	2,9830		0,0000		0,0000
						24	82		0,0000		0,0000	9	0,4069		0,0000	37	1,6730	22	0,9948	14	0,6330	3,7077		0,0000		0,0000
						28	65		0,0000		0,0000	12	0,7385		0,0000	29	1,7848	14	0,8616	10	0,6154	4,0004		0,0000		0,0000
						32	43		0,0000		0,0000	6	0,4823		0,0000	21	1,6881	10	0,8038	6	0,4823	3,4565		0,0000		0,0000
						36	35		0,0000		0,0000	8	0,8139		0,0000	15	1,5260	7	0,7122	5	0,5087	3,5608		0,0000		0,0000
						40	16		0,0000		0,0000	4	0,5024		0,0000	6	0,7536	2	0,2512	4	0,5024	2,0096		0,0000		0,0000
						44	7		0,0000		0,0000	3	0,4559		0,0000	3	0,4559	1	0,1520		0,0000	1,0638		0,0000		0,0000
						48	2		0,0000		0,0000		0,0000		0,0000	2	0,3617		0,0000		0,0000	0,3617		0,0000		0,0000
						52	2		0,0000		0,0000		0,0000		0,0000	2	0,4245		0,0000		0,0000	0,4245		0,0000		0,0000
						56	1		0,0000		0,0000		0,0000		0,0000	1	0,2462		0,0000		0,0000	0,2462		0,0000		0,0000
						60	0		0,0000		0,0000		0,0000		0,0000		0,0000		0,0000		0,0000	0,0000		0,0000		0,0000
						64	0		0,0000		0,0000		0,0000		0,0000		0,0000		0,0000		0,0000	0,0000		0,0000		0,0000
						68	0		0,0000		0,0000		0,0000		0,0000		0,0000		0,0000		0,0000	0,0000		0,0000		0,0000
						72	0		0,0000		0,0000		0,0000		0,0000		0,0000		0,0000		0,0000	0,0000		0,0000		0,0000
						76	0		0,0000		0,0000		0,0000		0,0000		0,0000		0,0000		0,0000	0,0000		0,0000		0,0000
						80	0		0,0000		0,0000		0,0000		0,0000		0,0000		0,0000		0,0000	0,0000		0,0000		0,0000
					Разом		619	0	0,0000	0	0,0000	85	4,0971	0	0,0000	292	11,8177	144	5,3041	98	3,7090	24,9278	0	0,0000	0	0,0000

G	0,00				4,10		0,00		20,83																
повнота	0,00		0,00		0,15		0,00		0,43		0,19		0,14												
запас	0,0		0,0		33,0		0,0		95,3		42,8		29,9												
% до запасу на ПП	0,0	%	0,0	%	16	%	0,0	%	47,4	%	21,3	%	14,9	%											
V	0				33		0		168																

G на 1 га на повноту 1,0, м2	30,5
Запас на 1 га при повноті 1,0	246
Н сер	20

Загальна фактична повнота (I - УI кат стану)	0,91	(з обліком сухостою)	запас м3	201
Фактична повнота (I - IУ кат стану)	0,58	(без сухостою)		128
Повнота дерев, що підлягають рубці (IIIпв+IУ+У+УI)	0,76	(з обліком сухостою)		168
Повнота дерев, що залишаються на корені (I+II+IIIнв	0,15			33

0,00	0,00
0,0	0,0

Запас заг., м3	201,1
Запас на 1 га, м3	223,4

Лісництво	№ кв.	№ вид. пл. га	№ діл. пл. га	№ проби пл. га	Порода	Ступінь товщини, см	К - ть дерев на пробній площі	Суми площ пересіку дерев: I категорія стану к - ть дерев	I категорія стану Сума площ пересіку	II категорія стану к - ть дерев	II категорія стану Сума площ пересіку	IIIнв категорія стану к - ть дерев	IIIнв категорія стану Сума площ пересіку	IIIпв категорія стану к - ть дерев	IIIпв категорія стану Сума площ пересіку	IУ категорія стану к - ть дерев	IУ категорія стану Сума площ пересіку	У категорія стану к - ть дерев	У категорія стану Сума площ пересіку	УI категорія стану к - ть дерев	УI категорія стану Сума площ пересіку	Разом сума площ всіх дерев на П/П	Вітровал, сніголом, захаращеність: Ліквідна деревина к - ть дерев	Ліквідна деревина Сума площ пересіку	Неліквідна деревина к - ть дерев	Неліквідна деревина Сума площ пересіку
КП "Лісове господарство"	59	4	2	СП	яз,чш,слв	8	54		0,0000		0,0000		0,0000		0,0000	31	0,1557	18	0,0904	5	0,0251	0,2713		0,0000		0,0000
		4,9	0,9	0,9		12	36		0,0000		0,0000		0,0000		0,0000	18	0,2035	10	0,1130	8	0,0904	0,4069		0,0000		0,0000
						16	20		0,0000		0,0000		0,0000		0,0000	11	0,2211	7	0,1407	2	0,0402	0,4019		0,0000		0,0000
						20	11		0,0000		0,0000		0,0000		0,0000	7	0,2198	2	0,0628	2	0,0628	0,3454		0,0000		0,0000
						24	4		0,0000		0,0000		0,0000		0,0000	3	0,1356	1	0,0452		0,0000	0,1809		0,0000		0,0000
						28	4		0,0000		0,0000		0,0000		0,0000	3	0,1846	1	0,0615		0,0000	0,2462		0,0000		0,0000
						32	0		0,0000		0,0000		0,0000		0,0000		0,0000		0,0000		0,0000	0,0000		0,0000		0,0000
						36	1		0,0000		0,0000		0,0000		0,0000	1	0,1017		0,0000		0,0000	0,1017		0,0000		0,0000
						40	0		0,0000		0,0000		0,0000		0,0000		0,0000		0,0000		0,0000	0,0000		0,0000		0,0000
						44	0		0,0000		0,0000		0,0000		0,0000		0,0000		0,0000		0,0000	0,0000		0,0000		0,0000
						48	0		0,0000		0,0000		0,0000		0,0000		0,0000		0,0000		0,0000	0,0000		0,0000		0,0000
						52	0		0,0000		0,0000		0,0000		0,0000		0,0000		0,0000		0,0000	0,0000		0,0000		0,0000
						56	0		0,0000		0,0000		0,0000		0,0000		0,0000		0,0000		0,0000	0,0000		0,0000		0,0000
						60	0		0,0000		0,0000		0,0000		0,0000		0,0000		0,0000		0,0000	0,0000		0,0000		0,0000
						64	0		0,0000		0,0000		0,0000		0,0000		0,0000		0,0000		0,0000	0,0000		0,0000		0,0000
						68	0		0,0000		0,0000		0,0000		0,0000		0,0000		0,0000		0,0000	0,0000		0,0000		0,0000
						72	0		0,0000		0,0000		0,0000		0,0000		0,0000		0,0000		0,0000	0,0000		0,0000		0,0000
						76	0		0,0000		0,0000		0,0000		0,0000		0,0000		0,0000		0,0000	0,0000		0,0000		0,0000
						80	0		0,0000		0,0000		0,0000		0,0000		0,0000		0,0000		0,0000	0,0000		0,0000		0,0000
					Разом		130	0	0,0000	0	0,0000	0	0,0000	0	0,0000	74	1,2221	39	0,5137	17	0,2185	1,9543	0	0,0000	0	0,0000

G	0,00				0,00				0,00				1,95												
повнота	0,00		0,00		0,00				0,00				0,05		0,02		0,01				0,00		0,00		
запас	0,0		0,0		0,0				0,0				9,0		3,8		1,6				0,0		0,0		
% до запасу на ПП	0,0	%	0,0	%	0	%			0,0	%			62,5	%	26,3	%	11,2	%							
V	0				0				0				14												

Загальна фактична повнота (I - УI кат стану)	0,08	(з обліком сухостою)	14
Фактична повнота (I - IУ кат стану)	0,05	(без сухостою)	9
Повнота дерев, що підлягають рубці (IIIпв+IУ+У+УI)	0,08	(з обліком сухостою)	14
Повнота дерев, що залишаються на корені (I+II+IIIнв	0,00		0

запас м3

G на 1 га на повноту 1,0, м2	26,7
Запас на 1 га при повноті 1,0	196
H сер	15

Запас заг., м3	14,3
Запас на 1 га, м3	15,94

Лісництво	№ кв.	№ вид. пл. га	№ діл. пл. га	№ проби пл. га	Порода	Ступінь товщини, см	К - ть дерев на пробній площі	Суми площ пересіку дерев: I категорія стану к - ть дерев	I категорія стану Сума площ пересіку	II категорія стану к - ть дерев	II категорія стану Сума площ пересіку	IIIнв категорія стану к - ть дерев	IIIнв категорія стану Сума площ пересіку	IIIпв категорія стану к - ть дерев	IIIпв категорія стану Сума площ пересіку	IУ категорія стану к - ть дерев	IУ категорія стану Сума площ пересіку	У категорія стану к - ть дерев	У категорія стану Сума площ пересіку	УI категорія стану к - ть дерев	УI категорія стану Сума площ пересіку	Разом сума площ всіх дерев на П/П	Вітровал, сніголом, захаращеність: Ліквідна деревина к - ть дерев	Ліквідна деревина Сума площ пересіку	Неліквідна деревина к - ть дерев	Неліквідна деревина Сума площ пересіку
КП "Лісове господарство"	59	4	2	СП	КЛ, ГЗ	8	47		0,0000		0,0000	12	0,0603		0,0000	21	0,1055	11	0,0553	3	0,0151	0,2361		0,0000		0,0000
		4,9	0,9	0,9		12	20		0,0000		0,0000	1	0,0113		0,0000	8	0,0904	7	0,0791	4	0,0452	0,2261		0,0000		0,0000
						16	9		0,0000		0,0000	3	0,0603		0,0000	4	0,0804	2	0,0402		0,0000	0,1809		0,0000		0,0000
						20	4		0,0000		0,0000	1	0,0314		0,0000	2	0,0628	1	0,0314		0,0000	0,1256		0,0000		0,0000
						24	2		0,0000		0,0000		0,0000		0,0000	2	0,0904		0,0000		0,0000	0,0904		0,0000		0,0000
						28	0		0,0000		0,0000		0,0000		0,0000		0,0000		0,0000		0,0000	0,0000		0,0000		0,0000
						32	0		0,0000		0,0000		0,0000		0,0000		0,0000		0,0000		0,0000	0,0000		0,0000		0,0000
						36	0		0,0000		0,0000		0,0000		0,0000		0,0000		0,0000		0,0000	0,0000		0,0000		0,0000
						40	0		0,0000		0,0000		0,0000		0,0000		0,0000		0,0000		0,0000	0,0000		0,0000		0,0000
						44	0		0,0000		0,0000		0,0000		0,0000		0,0000		0,0000		0,0000	0,0000		0,0000		0,0000
						48	0		0,0000		0,0000		0,0000		0,0000		0,0000		0,0000		0,0000	0,0000		0,0000		0,0000
						52	0		0,0000		0,0000		0,0000		0,0000		0,0000		0,0000		0,0000	0,0000		0,0000		0,0000
						56	0		0,0000		0,0000		0,0000		0,0000		0,0000		0,0000		0,0000	0,0000		0,0000		0,0000
						60	0		0,0000		0,0000		0,0000		0,0000		0,0000		0,0000		0,0000	0,0000		0,0000		0,0000
						64	0		0,0000		0,0000		0,0000		0,0000		0,0000		0,0000		0,0000	0,0000		0,0000		0,0000
						68	0		0,0000		0,0000		0,0000		0,0000		0,0000		0,0000		0,0000	0,0000		0,0000		0,0000
						72	0		0,0000		0,0000		0,0000		0,0000		0,0000		0,0000		0,0000	0,0000		0,0000		0,0000
						76	0		0,0000		0,0000		0,0000		0,0000		0,0000		0,0000		0,0000	0,0000		0,0000		0,0000
						80	0		0,0000		0,0000		0,0000		0,0000		0,0000		0,0000		0,0000	0,0000		0,0000		0,0000
					Разом		82	0	0,0000	0	0,0000	17	0,1633	0	0,0000	37	0,4296	21	0,2060	7	0,0603	0,8591	0	0,0000	0	0,0000

G	0,00				0,16		0,00		0,70																
повнота	0,00		0,00		0,01		0,00		0,02		0,01		0,00								0,00		0,00		
запас	0,0		0,0		1,0		0,0		2,6		1,3		0,4								0,0		0,0		
% до запасу на ПП	0,0	%	0,0	%	19	%	0,0	%	50,0	%	24,0	%	7,0	%											
V	0				1		0		4																

G на 1 га на повноту 1,0, м2	21
Запас на 1 га при повноті 1,0	129
Н сер	13

Загальна фактична повнота (I - УI кат стану)	0,05	(з обліком сухостою)	запас м3	5
Фактична повнота (I - IУ кат стану)	0,03	(без сухостою)		4
Повнота дерев, що підлягають рубці (IIIпв+IУ+У+УI)	0,04	(з обліком сухостою)		4
Повнота дерев, що залишаються на корені (I+II+IIIнв	0,01			1

Запас заг., м3	5,3
Запас на 1 га, м3	5,864

РАЗОМ ПО 3 ПОРОДАХ

повнота	0,00		0,00		0,16		0,00		0,50		0,23		0,15								0,00		0,00		
запас	0,0		0,0		34,0		0,0		106,9		47,8		31,9								0,0		0,0		
% до запасу на ПП	0,0	%	0,0	%	15	%	0,0	%	48,5	%	21,7	%	14,5	%											
G	0,00				4,26		0,00		23,48						27,74										
V	0				34		0		187																

ВСЬОГО ДЕРЕВ	831

Загальна фактична повнота (I - УI кат стану)	1,03	(з обліком сухостою)	запас м3	221
Фактична повнота (I - IУ кат стану)	0,66	(без сухостою)		141
Повнота дерев, що підлягають рубці (IIIпв+IУ+У+УI)	0,88	(з обліком сухостою)		187
Повнота дерев, що залишаються на корені (I+II+IIIнв	0,16			34

Запас заг., м3	220,7
Запас на 1 га, м3	245,2

Розрахунок виконав:

Директор КП "Лісове господарство"
(посада)

(підпис)

Василь ТИМЧУК
(П. І. П.)

ЗАТВЕРДЖЕНО
Наказ Міністерства захисту довкілля
та природних ресурсів України
21 липня 2023 року № 520

План лісосіки

2025 рік

Вибіркова санітарна рубка
(вид заходу)

Адміністративно-територіальна одиниця місцезнаходження / місце проживання (перебування) постійного лісокористувача (відокремленого підрозділу) / власника лісів
Хмельницька область, Хмельницький район, смт. Віньківці, вул. Садова 4, інд. 32500

Постійний лісокористувач (відокремлений підрозділ) / власник лісів
Комунальне підприємство „Лісове господарство'' Віньковецької селищної ради

Найменування лісництва (структурного підрозділу) _____

Номер кварталу 59, номер виділу 4.2, площа 0,9 гектарів

План лісосіки у масштабі 1 : 10000, експлікація

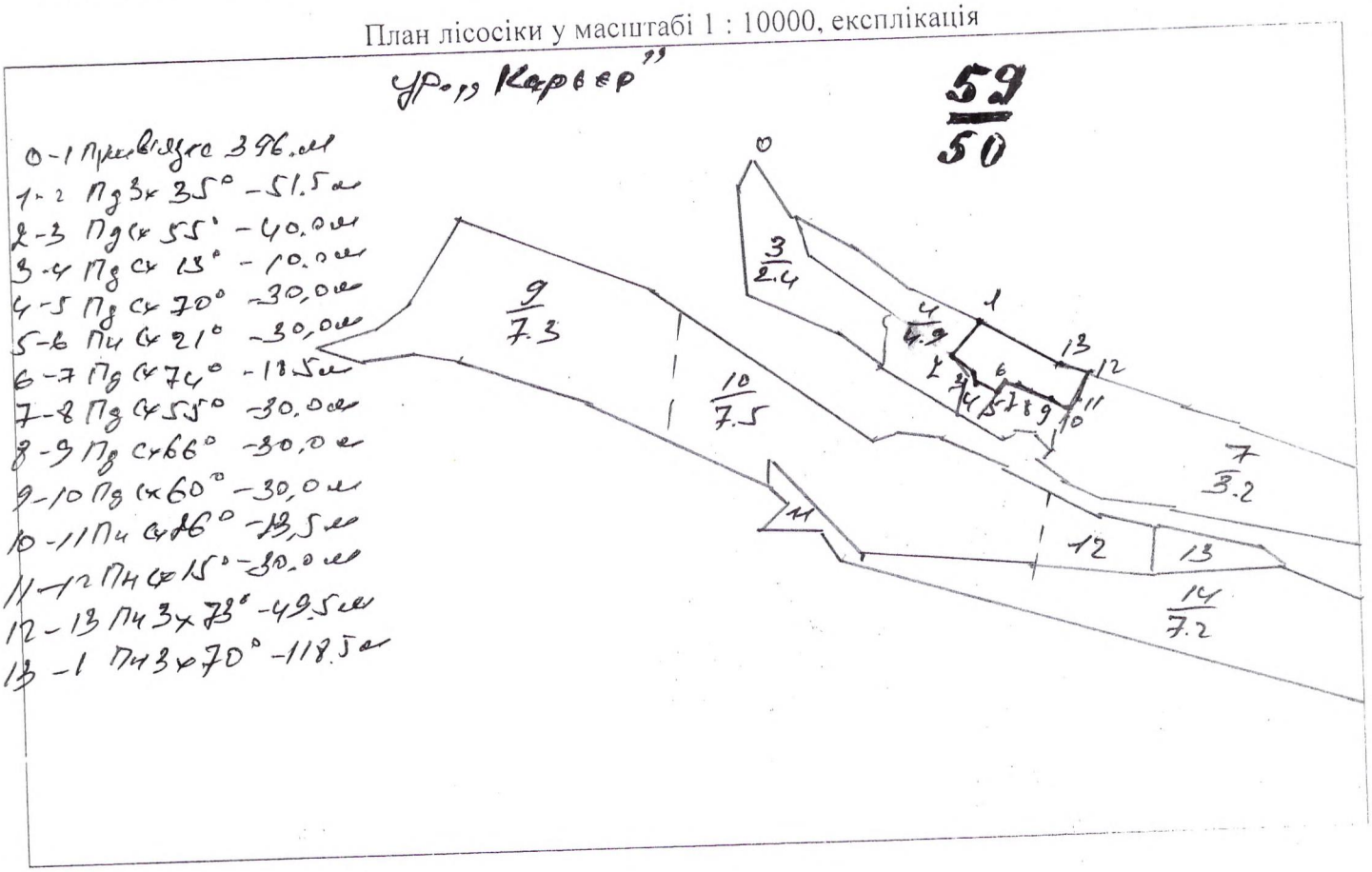

Інформація про склад та вік ділянок у смузі шириною 200 м. від кожної з меж лісосіки							
Квартал	Виділ	Склад	Вік	Квартал	Виділ	Склад	Вік

Результати вимірювань на пробних площах

закладених в насадженнях, що потребують СРС по пересіку дерев за категоріями їх стану

по КП "Лісове господарство" Віньковецької селищної ради

(назва лісогосподарського підприємства)

Лісництво	№ кв.	№ вид. пл. га	№ діл. пл. га	№ проби пл. га	Порода	Ступінь товщини, см	К - ть дерев на пробній площі	Суми площ пересіку дерев: I категорія стану к - ть дерев	I категорія стану Сума площ пересіку	II категорія стану к - ть дерев	II категорія стану Сума площ пересіку	IIIнв категорія стану к - ть дерев	IIIнв категорія стану Сума площ пересіку	IIIпв категорія стану к - ть дерев	IIIпв категорія стану Сума площ пересіку	IУ категорія стану к - ть дерев	IУ категорія стану Сума площ пересіку	У категорія стану к - ть дерев	У категорія стану Сума площ пересіку	УI категорія стану к - ть дерев	УI категорія стану Сума площ пересіку	Разом сума площ всіх дерев на П/П	Вітровал, сніголом, захаращеність: Ліквідна деревина к - ть дерев	Ліквідна деревина Сума площ пересіку	Неліквідна деревина к - ть дерев	Неліквідна деревина Сума площ пересіку
КП "Лісове господарство"	30	6	2	СП	ЯЛЕ	8	6		0,0000		0,0000		0,0000		0,0000		0,0000	3	0,0151	3	0,0151	0,0301		0,0000		0,0000
		2,8	0,9	0,9		12	32		0,0000		0,0000		0,0000		0,0000	1	0,0113	12	0,1356	19	0,2148	0,3617		0,0000		0,0000
						16	58		0,0000		0,0000		0,0000		0,0000	8	0,1608	37	0,7436	13	0,2612	1,1656		0,0000		0,0000
						20	63		0,0000		0,0000		0,0000		0,0000	23	0,7222	32	1,0048	8	0,2512	1,9782		0,0000		0,0000
						24	57		0,0000		0,0000		0,0000		0,0000	21	0,9495	28	1,2660	8	0,3617	2,5773		0,0000		0,0000
						28	29		0,0000		0,0000		0,0000		0,0000	13	0,8001	10	0,6154	6	0,3693	1,7848		0,0000		0,0000
						32	23		0,0000		0,0000		0,0000		0,0000	12	0,9646	9	0,7235	2	0,1608	1,8488		0,0000		0,0000
						36	17		0,0000		0,0000		0,0000		0,0000	6	0,6104	10	1,0174	1	0,1017	1,7295		0,0000		0,0000
						40	0		0,0000		0,0000		0,0000		0,0000		0,0000		0,0000		0,0000	0,0000		0,0000		0,0000
						44	2		0,0000		0,0000		0,0000		0,0000	1	0,1520	1	0,1520		0,0000	0,3040		0,0000		0,0000
						48	2		0,0000		0,0000		0,0000		0,0000	1	0,1809	1	0,1809		0,0000	0,3617		0,0000		0,0000
						52	0		0,0000		0,0000		0,0000		0,0000		0,0000		0,0000		0,0000	0,0000		0,0000		0,0000
						56	0		0,0000		0,0000		0,0000		0,0000		0,0000		0,0000		0,0000	0,0000		0,0000		0,0000
						60	0		0,0000		0,0000		0,0000		0,0000		0,0000		0,0000		0,0000	0,0000		0,0000		0,0000
						64	0		0,0000		0,0000		0,0000		0,0000		0,0000		0,0000		0,0000	0,0000		0,0000		0,0000
						68	0		0,0000		0,0000		0,0000		0,0000		0,0000		0,0000		0,0000	0,0000		0,0000		0,0000
						72	0		0,0000		0,0000		0,0000		0,0000		0,0000		0,0000		0,0000	0,0000		0,0000		0,0000
						76	0		0,0000		0,0000		0,0000		0,0000		0,0000		0,0000		0,0000	0,0000		0,0000		0,0000
						80	0		0,0000		0,0000		0,0000		0,0000		0,0000		0,0000		0,0000	0,0000		0,0000		0,0000
					Разом		289	0	0,0000	0	0,0000	0	0,0000	0	0,0000	86	4,5517	143	5,8542	60	1,7358	12,1418	0	0,0000	0	0,0000

	I	II	IIIнв	IIIпв	IУ	У	УI
G	0,00		0,00	0,00	12,14		
повнота	0,00	0,00	0,00	0,00	0,13	0,16	0,05
запас	0,0	0,0	0,0	0,0	55,4	71,3	21,1
% до запасу на ПП	0,0 %	0,0 %	0 %	0,0 %	37,5 %	48,2 %	14,3 %
V	0		0	0	148		

G на 1 га на повноту 1,0, м2	39,9
Запас на 1 га при повноті 1,0	486
Н сер	19

Загальна фактична повнота (I - УI кат стану)	0,34	(з обліком сухостою)	148
Фактична повнота (I - IУ кат стану)	0,13	(без сухостою)	55
Повнота дерев, що підлягають рубці (IIIпв+IУ+У+УI)	0,34	(з обліком сухостою)	148
Повнота дерев, що залишаються на корені (I+II+IIIнв	0,00		0

запас м3

0,00	0,00
0,0	0,0

Запас заг., м3	147,9
Запас на 1 га, м3	164,3

Лісництво	№ кв.	№ вид. пл. га	№ діл. пл. га	№ проби пл. га	Порода	Ступінь товщини, см	К - ть дерев на пробній площі	Суми площ пересіку дерев: I категорія стану к - ть дерев	I категорія стану Сума площ пересіку	II категорія стану к - ть дерев	II категорія стану Сума площ пересіку	IIIнв категорія стану к - ть дерев	IIIнв категорія стану Сума площ пересіку	IIIпв категорія стану к - ть дерев	IIIпв категорія стану Сума площ пересіку	IУ категорія стану к - ть дерев	IУ категорія стану Сума площ пересіку	У категорія стану к - ть дерев	У категорія стану Сума площ пересіку	УI категорія стану к - ть дерев	УI категорія стану Сума площ пересіку	Разом сума площ всіх дерев на П/П	Вітровал, сніголом, захаращеність: Ліквідна деревина к - ть дерев	Ліквідна деревина Сума площ пересіку	Неліквідна деревина к - ть дерев	Неліквідна деревина Сума площ пересіку
КП "Лісове господарство"	30	6	2	СП	дз,чш,лпд	8	13		0,0000		0,0000		0,0000		0,0000	8	0,0402	3	0,0151	2	0,0100	0,0653		0,0000		0,0000
		2,8	0,9	0,9		12	3		0,0000		0,0000		0,0000		0,0000	2	0,0226	1	0,0113		0,0000	0,0339		0,0000		0,0000
						16	3		0,0000		0,0000		0,0000		0,0000	3	0,0603		0,0000		0,0000	0,0603		0,0000		0,0000
						20	0		0,0000		0,0000		0,0000		0,0000		0,0000		0,0000		0,0000	0,0000		0,0000		0,0000
						24	3		0,0000		0,0000		0,0000		0,0000	2	0,0904	1	0,0452		0,0000	0,1356		0,0000		0,0000
						28	4		0,0000		0,0000		0,0000		0,0000	2	0,1231	2	0,1231		0,0000	0,2462		0,0000		0,0000
						32	1		0,0000		0,0000		0,0000		0,0000	1	0,0804		0,0000		0,0000	0,0804		0,0000		0,0000
						36	3		0,0000		0,0000		0,0000		0,0000	2	0,2035	1	0,1017		0,0000	0,3052		0,0000		0,0000
						40	1		0,0000		0,0000		0,0000		0,0000		0,0000	1	0,1256		0,0000	0,1256		0,0000		0,0000
						44	0		0,0000		0,0000		0,0000		0,0000		0,0000		0,0000		0,0000	0,0000		0,0000		0,0000
						48	1		0,0000		0,0000		0,0000		0,0000	1	0,1809		0,0000		0,0000	0,1809		0,0000		0,0000
						52	2		0,0000		0,0000		0,0000		0,0000	2	0,4245		0,0000		0,0000	0,4245		0,0000		0,0000
						56	2		0,0000		0,0000		0,0000		0,0000	2	0,4924		0,0000		0,0000	0,4924		0,0000		0,0000
						60	1		0,0000		0,0000		0,0000		0,0000	1	0,2826		0,0000		0,0000	0,2826		0,0000		0,0000
						64	1		0,0000		0,0000		0,0000		0,0000	1	0,3215		0,0000		0,0000	0,3215		0,0000		0,0000
						68	1		0,0000		0,0000		0,0000		0,0000	1	0,3630		0,0000		0,0000	0,3630		0,0000		0,0000
						72	0		0,0000		0,0000		0,0000		0,0000		0,0000		0,0000		0,0000	0,0000		0,0000		0,0000
						76	0		0,0000		0,0000		0,0000		0,0000		0,0000		0,0000		0,0000	0,0000		0,0000		0,0000
						80	0		0,0000		0,0000		0,0000		0,0000		0,0000		0,0000		0,0000	0,0000		0,0000		0,0000
					Разом		39	0	0,0000	0	0,0000	0	0,0000	0	0,0000	28	2,6853	9	0,4220	2	0,0100	3,1174	0	0,0000	0	0,0000

	I категорія стану		II категорія стану		IIIнв	IIIпв	IУ	У	УI							
G	0,00				0,00	0,00	3,12									
повнота	0,00		0,00		0,00	0,00	0,10		0,02		0,00				0,00	0,00
запас	0,0		0,0		0,0	0,0	21,9		3,4		0,1				0,0	0,0
% до запасу на ПП	0,0	%	0,0	%	0	0,0	86,1	%	13,5	%	0,3	%				
V	0				0	0	25									

G на 1 га на повноту 1,0, м2	29,4
Запас на 1 га при повноті 1,0	240
Н сер	17

Загальна фактична повнота (I - УI кат стану)	0,12	(з обліком сухостою)	запас м3	25
Фактична повнота (I - IУ кат стану)	0,10	(без сухостою)		22
Повнота дерев, що підлягають рубці (IIIпв+IУ+У+УI)	0,12	(з обліком сухостою)		25
Повнота дерев, що залишаються на корені (I+II+IIIнв	0,00			0

Запас заг., м3	25,4
Запас на 1 га, м3	28,28

Лісництво	№ кв.	№ вид. пл. га	№ діл. пл. га	№ проби пл. га	Порода	Ступінь товщини, см	К - ть дерев на пробній площі	Суми площ пересіку дерев: I категорія стану к - ть дерев	I категорія стану Сума площ пересіку	II категорія стану к - ть дерев	II категорія стану Сума площ пересіку	IIIнв категорія стану к - ть дерев	IIIнв категорія стану Сума площ пересіку	IIIпв категорія стану к - ть дерев	IIIпв категорія стану Сума площ пересіку	IУ категорія стану к - ть дерев	IУ категорія стану Сума площ пересіку	У категорія стану к - ть дерев	У категорія стану Сума площ пересіку	УI категорія стану к - ть дерев	УI категорія стану Сума площ пересіку	Разом сума площ всіх дерев на П/П	Вітровал, сніголом, захаращеність: Ліквідна деревина к - ть дерев	Ліквідна деревина Сума площ пересіку	Неліквідна деревина к - ть дерев	Неліквідна деревина Сума площ пересіку
КП "Лісове господарство"	30	6	2	СП	ГЗ, КЛ	8	21		0,0000		0,0000		0,0000		0,0000	15	0,0754	5	0,0251	1	0,0050	0,1055		0,0000		0,0000
		2,8	0,9	0,9		12	24		0,0000		0,0000		0,0000		0,0000	18	0,2035	4	0,0452	2	0,0226	0,2713		0,0000		0,0000
						16	23		0,0000		0,0000		0,0000		0,0000	11	0,2211	6	0,1206	6	0,1206	0,4622		0,0000		0,0000
						20	15		0,0000		0,0000		0,0000		0,0000	9	0,2826	3	0,0942	3	0,0942	0,4710		0,0000		0,0000
						24	8		0,0000		0,0000		0,0000		0,0000	5	0,2261	2	0,0904	1	0,0452	0,3617		0,0000		0,0000
						28	5		0,0000		0,0000		0,0000		0,0000	4	0,2462	1	0,0615		0,0000	0,3077		0,0000		0,0000
						32	1		0,0000		0,0000		0,0000		0,0000		0,0000	1	0,0804		0,0000	0,0804		0,0000		0,0000
						36	1		0,0000		0,0000		0,0000		0,0000	1	0,1017		0,0000		0,0000	0,1017		0,0000		0,0000
						40	0		0,0000		0,0000		0,0000		0,0000		0,0000		0,0000		0,0000	0,0000		0,0000		0,0000
						44	2		0,0000		0,0000		0,0000		0,0000	1	0,1520	1	0,1520		0,0000	0,3040		0,0000		0,0000
						48	1		0,0000		0,0000		0,0000		0,0000	1	0,1809		0,0000		0,0000	0,1809		0,0000		0,0000
						52	1		0,0000		0,0000		0,0000		0,0000	1	0,2123		0,0000		0,0000	0,2123		0,0000		0,0000
						56	0		0,0000		0,0000		0,0000		0,0000		0,0000		0,0000		0,0000	0,0000		0,0000		0,0000
						60	0		0,0000		0,0000		0,0000		0,0000		0,0000		0,0000		0,0000	0,0000		0,0000		0,0000
						64	0		0,0000		0,0000		0,0000		0,0000		0,0000		0,0000		0,0000	0,0000		0,0000		0,0000
						68	0		0,0000		0,0000		0,0000		0,0000		0,0000		0,0000		0,0000	0,0000		0,0000		0,0000
						72	0		0,0000		0,0000		0,0000		0,0000		0,0000		0,0000		0,0000	0,0000		0,0000		0,0000
						76	0		0,0000		0,0000		0,0000		0,0000		0,0000		0,0000		0,0000	0,0000		0,0000		0,0000
						80	0		0,0000		0,0000		0,0000		0,0000		0,0000		0,0000		0,0000	0,0000		0,0000		0,0000
					Разом		102	0	0,0000	0	0,0000	0	0,0000	0	0,0000	66	1,9016	23	0,6694	13	0,2876	2,8587	0	0,0000	0	0,0000

	G	0,00				0,00		0,00		2,86															
	повнота	0,00		0,00		0,00		0,00		0,08		0,03		0,01				0,00		0,00	
	запас	0,0		0,0		0,0		0,0		14,9		5,3		2,3				0,0		0,0	
	% до запасу на ПП	0,0	%	0,0	%	0	%	0,0	%	66,5	%	23,4	%	10,1	%						
	V	0				0		0		22											

Загальна фактична повнота (I - УI кат стану)	0,12	(з обліком сухостою)	запас м3	22
Фактична повнота (I - IУ кат стану)	0,08	(без сухостою)		15
Повнота дерев, що підлягають рубці (IIIпв+IУ+У+УI)	0,12	(з обліком сухостою)		22
Повнота дерев, що залишаються на корені (I+II+IIIнв	0,00			0

G на 1 га на повноту 1,0, м2	25,7
Запас на 1 га при повноті 1,0	202
H сер	17

Запас заг., м3	22,5
Запас на 1 га, м3	24,97

РАЗОМ ПО 3 ПОРОДАХ

	повнота	0,00		0,00		0,00		0,00		0,31		0,21		0,06				0,00		0,00	
	запас	0,0		0,0		0,0		0,0		92,3		80,0		23,5				0,0		0,0	
	% до запасу на ПП	0,0	%	0,0	%	0	%	0,0	%	47,1	%	40,9	%	12,0	%						
	G	0,00				0,00		0,00		18,12						18,12					
	V	0				0		0		196											

Загальна фактична повнота (I - УI кат стану)	0,58	(з обліком сухостою)	запас м3	196
Фактична повнота (I - IУ кат стану)	0,31	(без сухостою)		92
Повнота дерев, що підлягають рубці (IIIпв+IУ+У+УI)	0,58	(з обліком сухостою)		196
Повнота дерев, що залишаються на корені (I+II+IIIнв	0,00			0

ВСЬОГО ДЕРЕВ	430

Запас заг., м3	195,8
Запас на 1 га, м3	217,6

Розрахунок виконав:

Директор КП "Лісове господарство"
(посада)

(підпис)

Василь ТИМЧУК
(П. І. П.)

ЗАТВЕРДЖЕНО
Наказ Міністерства захисту довкілля
та природних ресурсів України
21 липня 2023 року № 520

План лісосіки

Суцільнолісосічна
(вид заходу)

2026 рік

Адміністративно-територіальна одиниця місцезнаходження / місце проживання (перебування) постійного лісокористувача (відокремленого підрозділу) / власника лісів
Хмельницька область, Хмельницький район, смт. Віньківці, вул. Садова 4, інд. 32500

Постійний лісокористувач (відокремлений підрозділ) / власник лісів
Комунальне підприємство „Лісове господарство'' Віньковецької селищної ради

Найменування лісництва (структурного підрозділу) _____

Номер кварталу 30, номер виділу 6.2, площа 0,9 гектарів

План лісосіки у масштабі 1 : 10000, експлікація

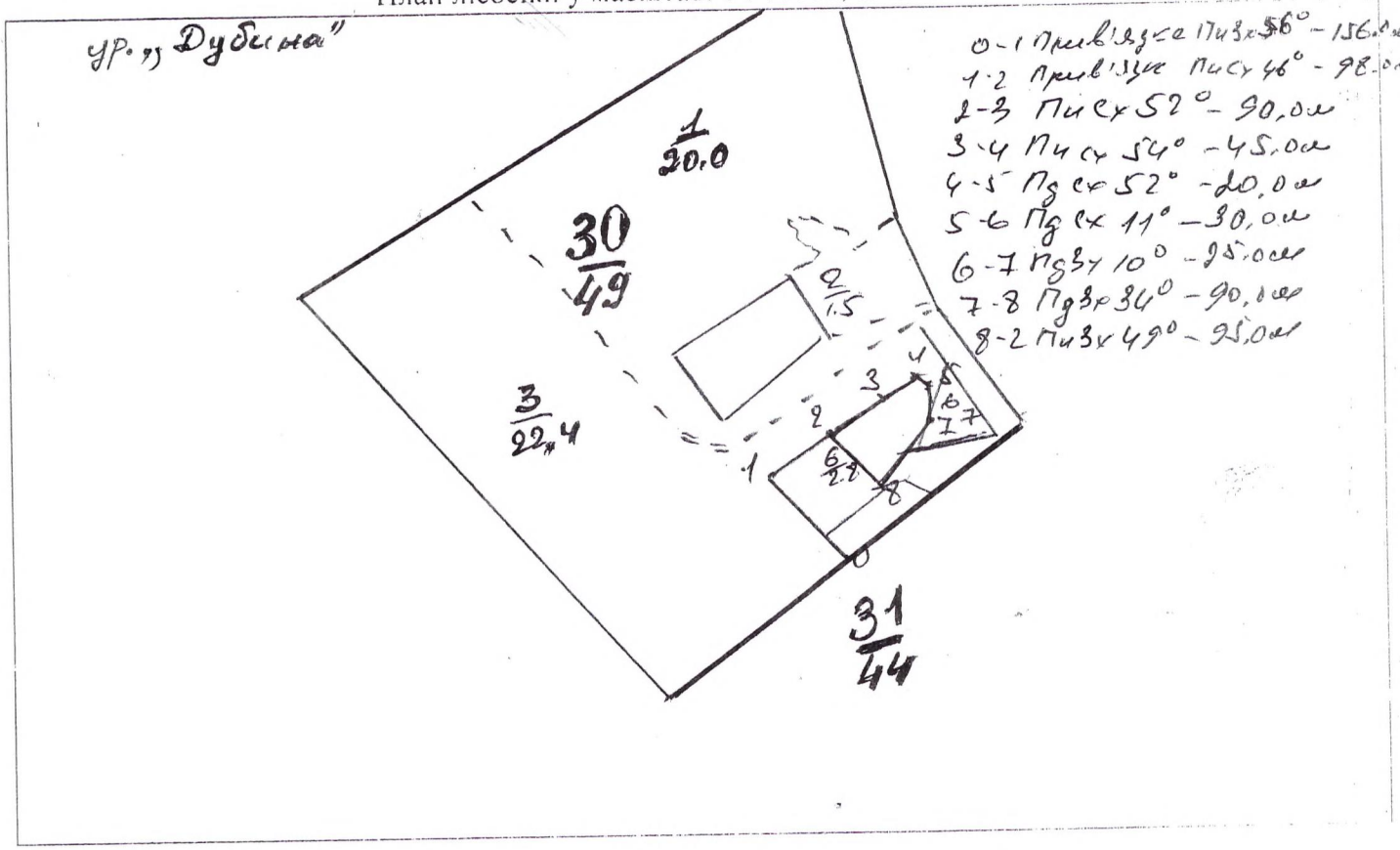

Інформація про склад та вік ділянок у смузі шириною 200 м. від кожної з меж лісосіки

Квартал	Виділ	Склад	Вік	Квартал	Виділ	Склад	Вік