

КАРТКА
пробних площ обстеження санітарного стану насаджень
Волинська область
ДП "Волинський військовий лісгосп"

Черемошнянське лісництво

Квартал № 17

Виділ № 30

Ділянка № 1

площа 0,3 га група віку середньовікові походження штучне бонітет 1 тип лісу В2ДС

Номер пробної площі	Порода	Середній діаметр, см	Середня висота, см	Вік, років	Сума площ поперечних перерізів, м ²				Вітровал, сніголом, захарашеність				
					I+II	IIIв (не підлягає вируб-ню)	IIIпв (підлягає вируб-ню)	IV-VI	Разом	Ліквідна деревина		Неліквідна деревина	
										сума площ поп-х перерізів, м ²	запас м ³	сума площ поп-х перерізів, м ²	запас м ³
1	Сосна	17	17	55	1,2259	0,9897	0,0000	0,4660	2,6816	0,0117	1,2	0,0000	0,0
	Береза	12	15	55	0,0000	0,1181	0,0000	0,0000	0,1181	0,0000	0,0	0,0364	0,3
	Дуб звичайний	11	11	55	0,0000	0,1683	0,0000	0,0000	0,1683	0,0000	0,0	0,0050	0,0
середні дані	сума площ поперечних перерізів, м ²				1,2259	1,2761	0,0000	0,4660	2,9679	0,0117		0,0414	
	запас за категоріями стану, м ³				9,807	9,758	0,000	3,727	23,292		1,176		0,292
Запас усього, м ³									24,760				

Результати обробки даних вимірювань

1. Склад: Сосна, Береза, Дуб звичайний, , , , ,
 2. Повнота:

загальна фактична повнота (I–VI к. с. + вітровал):	0,2740
повнота (I–IV категорій стану, без сухоостою):	0,2392
повнота, що вирубується (IIIпв–VI категорій стану):	0,0546
до рубки (дерева I+II+IIIнв+IIIпв категорій стану):	0,2195
після рубки (дерева I+II+IIIнв категорій стану):	0,2195

3. Запас на 1 гектар:

дерев, що ростуть (I+II+IIIнв+IIIпв категорій стану):	82,533 м ³	
дерев, що всихають і сухостійних IV+V+VI категорій стану):	65,217 м ³	128 – загальна кількість дерев на ділянку
дерев, що підлягають вирубуванню IIIпв+IV+V+VI категорій стану):	12,423 м ³	
	12,423 м ³	24 – загальна кубатура на ділянку
	4,893 м ³	

4. Запас на 1 гектар вітровалу, сніголому, захарашеності, всього:

у тому числі ліквідна деревина:	3,920 м ³
з неї підлягає прибиранню:	0,973 м ³

	I	II	III нв	III пв	IV	V	VI	Вітровал
	0	10	10	0	2	2	0	1

5. Характер і причини ослаблення (пошкодження), всихання, тощо:

Стовбурові шкідники

6. Висновок про потребу лісогосподарських заходів: згідно вимог п. 27 діючих санітарних правил в лісах України, затверджених постановою Кабінету Міністрів України від 27 липня 1995 року № 555, дане насадження потребує суцільної санітарної рубки.

Обстеження виконали:

Помічник лісничого

Бойчук А Г



КАРТКА
пробних площ обстеження санітарного стану насаджень
Волинська область
ДП "Волинський військовий лісгосп"

Черемошнянське лісництво

Квартал № 17

Виділ № 31

Ділянка № 1

площа 0,6 га група віку пристигаючі походження природне бонітет 1 тип лісу В2ДС

Номер пробної площі	Порода	Середній діаметр, см	Середня висота, см	Вік, років	Сума площ поперечних перерізів, м ²					Вітровал, сніголом, захарашеність			
					I+II	IIIв (не підлягає вируб-ню)	IIIпв (підлягає вируб-ню)	IV-VI	Разом	Ліквідна деревина		Неліквідна деревина	
										сума площ поп-х перерізів, м ²	запас м ³	сума площ поп-х перерізів, м ²	запас м ³
I	Сосна	19	21	78	3,5896	2,4542	0,0000	0,1382	6,1820	0,0198	5,2	0,0414	10,9
	Береза	24	21	78	0,1570	0,1532	0,0000	0,0000	0,3102	0,0766	0,7	0,0000	0,0
	Дуб звичайний	8	8	78	0,0000	0,0402	0,0000	0,0000	0,0402	0,0000	0,0	0,0000	0,0
середні дані	сума площ поперечних перерізів, м ²				3,7466	2,6476	0,0000	0,1382	6,5325	0,0965		0,0414	
	запас за категоріями стану, м ³				35,967	25,218	0,000	1,326	62,511		5,981		10,936
Запас усього, м ³		79,428											

Результати обробки даних вимірювань

1. Склад: Сосна, Береза, Дуб звичайний, , , , ,

2. Повнота:

загальна фактична повнота (I-VI к. с. + вітровал):	0,3114
повнота (I-IV категорій стану, без сухостою):	0,2409
повнота, що вирубується (IIIпв-VI категорій стану):	0,0706
до рубки (дерев I+II+IIIпв+IIIпв категорій стану):	0,2409
після рубки (дерев I+II+IIIпв категорій стану):	0,2409

3. Запас на 1 гектар:

дерев, що ростуть (I+II+IIIпв+IIIпв категорій стану):	132,382 м ³
дерев, що всихають і сухостійних IV+V+VI категорій стану):	101,975 м ³
дерев, що підлягають вирубуванню IIIпв+IV+V+VI категорій стану):	2,210 м ³
	2,210 м ³
	28,195 м ³

236 – загальна кількість дерев на ділянку

68 – загальна кубатура на ділянку

4. Запас на 1 гектар вітровалу, сніголому, захарашеності, всього:

у тому числі ліквідна деревина:	9,968 м ³
з неї підлягає прибиранню:	18,227 м ³

	I	II	III пв	III пв	IV	V	VI	Вітровал
	9	26	25	0	0	0	1	6

5. Характер і причини ослаблення (пошкодження), всихання, тощо:

Вітровал; бурелом

6. Висновок про потребу лісогосподарських заходів: згідно вимог п. 27 діючих санітарних правил в лісах України, затверджених постановою Кабінету Міністрів України від 27 липня 1995 року № 555, дане насадження потребує суцільної санітарної рубки.

Обстеження виконали:

Помічник лісничого

Бойчук А Г



КАРТКА
пробних площ обстеження санітарного стану насаджень
Волинська область
ДП "Волинський військовий лісгосп"

Черемошнянське лісництво

Квартал № 25

Виділ № 3

Ділянка № 2

площа 0,6 га група віку

середньовікові

походження

штучне

бонітет

2

тип лісу

В2ДС

Номер пробної площі	Порода	Середній діаметр, см	Середня висота, см	Вік, років	Сума площ поперечних перерізів, м ²					Вітровал, сніголом, захарашеність			
					I+II	IIIв (не підлягає вируб-ню)	IIIпв (підлягає вируб-ню)	IV-VI	Разом	Ліквідна деревина		Неліквідна деревина	
										сума площ поп-х перерізів, м ²	запас м ³	сума площ поп-х перерізів, м ²	запас м ³
I	Сосна	15	17	56	3,7956	1,3376	0,0000	0,8692	6,0024	0,0029	0,6	0,0311	6,3
	Береза	12	15	56	0,0000	0,8729	0,0000	0,0000	0,8729	0,0000	0,0	0,1382	1,0
	Дуб звичайний	10	10	56	0,0000	0,4547	0,0000	0,0000	0,4547	0,0000	0,0	0,0214	0,1
середні дані	сума площ поперечних перерізів, м ²				3,7956	2,6652	0,0000	0,8692	7,3300	0,0029		0,1906	
	запас за категоріями стану, м ³				30,365	19,469	0,000	6,953	56,787		0,573		7,362
Запас усього, м ³													64,722

Результати обробки даних вимірювань

- Склад: Сосна, Береза, Дуб звичайний, , , , ,
- Повнота:

загальна фактична повнота (I-VI к. с. + вітровал):	0,3820
повнота (I-IV категорій стану, без сухостою):	0,3023
повнота, що вирубується (III пв-VI категорій стану):	0,0798
до рубки (дерев I+II+III нв+III пв категорій стану):	0,3023
після рубки (дерев I+II+III нв категорій стану):	0,3023

- Запас на 1 гектар:

дерев, що ростуть (I+II+III нв+III пв категорій стану):	107,870 м ³	
дерев, що всихають і сухостійних IV+V+VI категорій стану):	83,057 м ³	484 – загальна кількість дерев на ділянку
дерев, що підлягають вирубуванню III пв+IV+V+VI категорій стану):	11,588 м ³	
	11,588 м ³	57 – загальна кубатура на ділянку
	13,225 м ³	

- Запас на 1 гектар вітровалу, сніголому, захарашеності, всього:

у тому числі ліквідна деревина:	0,955 м ³								
з неї підлягає прибиранню:	12,270 м ³								
		I	II	III нв	III пв	IV	V	VI	Вітровал
		10	20	19	0	0	0	7	1

5. Характер і причини ослаблення (пошкодження), всихання, тощо: Стовбурові шкідники

6. Висновок про потребу лісогосподарських заходів: згідно вимог п. 27 діючих санітарних правил в лісах України, затверджених постановою Кабінету Міністрів України від 27 липня 1995 року № 555, дане насадження потребує суцільної санітарної рубки.

Обстеження виконали:

Помічник лісничого  Бойчук А.Г.

КАРТКА
пробних площ обстеження санітарного стану насаджень
Волинська область
ДП "Волинський військовий лісгосп"

Черемошнянське лісництво

Квартал № 29

Виділ № 19

площа 0,5 га група віку середньовікові походження

штучне

бонітет

1

тип лісу

СЗГДС

Номер пробної площі	Порода	Середній діаметр, см	Середня висота, см	Вік, років	Сума площ поперечних перерізів, м ²				Вітровал, сніголом, захарашеність				
					I+II	IIIв (не підлягає вируб-ню)	IIIпв (підлягає вируб-ню)	IV-VI	Разом	Ліквідна деревина		Неліквідна деревина	
										сума площ поп-х перерізів, м ²	запас м ³	сума площ поп-х перерізів, м ²	запас м ³
1	Сосна	23	21	56	3,4615	2,1252	0,0000	1,8878	7,4745	0,0000	0,0	0,0000	0,0
	Береза	24	21	56	0,0000	0,3253	0,0000	0,2273	0,5526	0,0000	0,0	0,0000	0,0
	Вільха	20	21	56	0,3856	1,5587	0,0000	0,2864	2,2307	0,0000	0,0	0,0000	0,0
середні дані	сума площ поперечних перерізів, м ²				3,8471	4,0092	0,0000	2,4015	10,2578	0,0000		0,0000	
	запас за категоріями стану, м ³				36,932	38,487	0,000	23,054	98,473		0,000		0,000
Запас усього, м ³									98,473				

Результати обробки даних вимірювань

1. Склад: Сосна, Береза, Вільха,

2. Повнота:

загальна фактична повнота (I-VI к. с. + вітровал):	0,5018
повнота (I-IV категорій стану, без сухостою):	0,5018
повнота, що вирубується (IIIпв-VI категорій стану):	0,1155
до рубки (дерева I+II+IIIпв+IIIпв категорій стану):	0,3863
після рубки (дерева I+II+IIIпв категорій стану):	0,3863

3. Запас на 1 гектар:

дерева, що ростуть (I+II+IIIпв+IIIпв категорій стану):	196,948 м ³
дерева, що всихають і сухостійних IV+V+VI категорій стану):	150,838 м ³
дерева, що підлягають вирубуванню IIIпв+IV+V+VI категорій стану):	41,744 м ³
	46,108 м ³
	0,000 м ³

243 – загальна кількість дерев на ділянку

98 загальна кубатура на ділянку

4. Запас на 1 гектар вітровалу, сніголому, захарашеності, всього:

у тому числі ліквідна деревина:	0,000 м ³
з неї підлягає прибиранню:	0,000 м ³

	I	II	III пв	III пв	IV	V	VI	Вітровал
	5	32	38	0	23	0	0	0


5. Характер і причини ослаблення (пошкодження), всихання, тощо:

Стовбурові шкідники

6. Висновок про потребу лісогосподарських заходів: згідно вимог п. 27 діючих санітарних правил в лісах України, затверджених постановою Кабінету Міністрів України від 27 липня 1995 року № 555, дане насадження потребує суцільної санітарної рубки.

Обстеження виконали:

Помічник лісничого



Бойчук А.Г.

КАРТКА
пробних площ обстеження санітарного стану насаджень
Волинська область
ДП "Волинський військовий лісгосп"

Черемошнянське лісництво

Квартал № 31

Виділ № 10

Ділянка № 4

площа 0,7 га група віку пристигаючі походження природне бонітет 1a тип лісу B2ДС

Номер пробної площі	Порода	Середній діаметр, см	Середня висота, см	Вік, років	Сума площ поперечних перерізів, м ²					Вітровал, сніголом, захарашеність			
					I+II	IIIв (не підлягає вируб-ню)	IIIв (підлягає вируб-ню)	IV-VI	Разом	Ліквідна деревина		Неліквідна деревина	
										сума площ поп-х перерізів, м ²	запас м ³	сума площ поп-х перерізів, м ²	запас м ³
I	Сосна	20	21	64	5,5302	1,9518	0,0000	6,4408	13,9228	0,0000	0,0	0,0107	3,3
	Граб	9	11	64	0,0000	1,1756	0,0000	0,8064	1,9820	0,0000	0,0	0,0000	0,0
	Береза	21	21	64	0,0000	1,4620	0,0000	0,2839	1,7458	0,1231	1,2	0,2499	2,4
середні дані	сума площ поперечних перерізів, м ²				5,5302	4,5894	0,0000	7,5310	17,6506	0,1231		0,2606	
	запас за категоріями стану, м ³				53,089	39,686	0,000	69,297	162,072		1,182		5,691
Запас усього, м ³		168,945											

Результати обробки даних вимірювань

1. Склад: Сосна, Граб, Береза, , , , .

2. Повнота:

загальна фактична повнота (I–VI к. с. + вітровал):	0,6976
повнота (I–IV категорій стану, без сухостою):	0,6577
повнота, що вирубується (III пв–VI категорій стану):	0,3043
до рубки (дерева I+II+III нв+III пв категорій стану):	0,3932
після рубки (дерева I+II+III нв категорій стану):	0,3932

3. Запас на 1 гектар:

дерев, що ростуть (I+II+III нв+III пв категорій стану):
 дерев, що всихають і сухостійних IV+V+VI категорій стану):
 дерев, що підлягають вирубуванню III пв+IV+V+VI категорій стану):

241,350 м³
 132,536 м³
 98,996 м³
 98,996 м³
 9,819 м³

731 – загальна кількість дерев на ділянку

163 – загальна кубатура на ділянку

4. Запас на 1 гектар вітровалу, сніголому, захарашеності, всього:

у тому числі ліквідна деревина: 1,689 м³
 з неї підлягає прибиранню: 8,130 м³

	I	II	III нв	III пв	IV	V	VI	Вітровал
	38	15	40	0	66	0	3	1

5. Характер і причини ослаблення (пошкодження), всихання, тощо:

Стовбурові шкідники

6. Висновок про потребу лісгосподарських заходів: згідно вимог п. 27 діючих санітарних правил в лісах України, затверджених постановою Кабінету Міністрів України від 27 липня 1995 року № 555, дане насадження потребує суцільної санітарної рубки.

Обстеження виконали:

Помічник лісничого



Бойчук А.Г.

КАРТКА
пробних площ обстеження санітарного стану насаджень
Волинська область
ДП "Волинський військовий лісгосп"

Черемошнянське лісництво

Квартал № 32

Виділ № 1

Ділянка № 5

площа 0,5 га група віку пристигаючі походження природне бонітет 1 тип лісу В2ДС

Номер пробної площі	Порода	Середній діаметр, см	Середня висота, см	Вік, років	Сума площ поперечних перерізів, м ²					Вітровал, сніголом, захарашеність			
					I+II	IIIв (не підлягає вируб-ню)	IIIпв (підлягає вируб-ню)	IV-VI	Разом	Ліквідна деревина		Неліквідна деревина	
										сума площ поп-х перерізів, м ²	запас м ³	сума площ поп-х перерізів, м ²	запас м ³
I	Сосна	26	22	75	3,4301	1,9342	0,0000	0,7863	6,1506	0,0000	0,0	0,0158	3,7
	Осика	26	21	75	0,0000	0,0000	0,0000	0,0000	0,0000	0,1068	1,0	0,0000	0,0
	Береза	22	21	75	0,0000	0,1984	0,0000	0,0000	0,1984	0,0000	0,0	0,0000	0,0
середні дані	сума площ поперечних перерізів, м ²				3,4301	2,1327	0,0000	0,7863	6,3491	0,1068		0,0158	
	запас за категоріями стану, м ³				34,301	21,247	0,000	7,863	63,411		1,025		3,693
Запас усього, м ³									68,129				

Результати обробки даних вимірювань

1. Склад: Сосна, Осика, Береза,

2. Повнота:

загальна фактична повнота (I–VI к. с. + вітровал):	0,2984
повнота (I–IV категорій стану, без сухостою):	0,2697
повнота, що вирубується (IIIпв–VI категорій стану):	0,0551
до рубки (дерева I+II+IIIнв+IIIпв категорій стану):	0,2432
після рубки (дерева I+II+IIIнв категорій стану):	0,2432

3. Запас на 1 гектар:

дерев, що ростуть (I+II+IIIнв+IIIпв категорій стану):	136,258 м ³
дерев, що всихають і сухостійних IV+V+VI категорій стану):	111,096 м ³
дерев, що підлягають вирубуванню IIIпв+IV+V+VI категорій стану):	15,726 м ³
у тому числі ліквідна деревина:	2,050 м ³
з неї підлягає прибиранню:	7,386 м ³
	9,436 м ³

113 – загальна кількість дерев на ділянку

64 – загальна кубатура на ділянку

4. Запас на 1 гектар вітровалу, сніголому, захарашеності, всього:

у тому числі ліквідна деревина:	2,050 м ³
з неї підлягає прибиранню:	7,386 м ³

I	II	III нв	III пв	IV	V	VI	Вітровал
10	25	21	0	6	0	2	1

5. Характер і причини ослаблення (пошкодження), всихання, тощо:

Стовбурові шкідники

6. Висновок про потребу лісгосподарських заходів: згідно вимог п. 27 діючих санітарних правил в лісах України, затверджених постановою Кабінету Міністрів України від 27 липня 1995 року № 555, дане насадження потребує суцільної санітарної рубки.

Обстеження виконали:

Помічник лісничого



Бойчук А Г

КАРТКА
пробних площ обстеження санітарного стану насаджень
Волинська область
ДП "Волинський військовий лісгосп"

Черемошнянське лісництво

Квартал № 32

Виділ № 10

Ділянка № 1

площа 0,4 га група віку пристигаючі походження природне бонітет 2 тип лісу ВЗДС

Номер пробної площі	Порода	Середній діаметр, см	Середня висота, см	Вік, років	Сума площ поперечних перерізів, м ²				Вітровал, сніголом, захарашеність				
					I+II	IIIв (не підлягає вируб-ню)	IIIпв (підлягає вируб-ню)	IV-VI	Разом	Ліквідна деревина		Неліквідна деревина	
										сума площ поп-х перерізів, м ²	запас м ³	сума площ поп-х перерізів, м ²	запас м ³
1	Сосна	19	19	70	3,6939	1,4620	0,0000	0,4622	5,6181	0,0000	0,0	0,0000	0,0
	Дуб звичайний	8	8	70	0,0000	0,0100	0,0000	0,0000	0,0100	0,0000	0,0	0,0000	0,0
	Береза	8	10	70	0,0000	0,1017	0,0000	0,0000	0,1017	0,0000	0,0	0,0000	0,0
середні дані	сума площ поперечних перерізів, м ²				3,6939	1,5738	0,0000	0,4622	5,7299	0,0000		0,0000	
	запас за категоріями стану, м ³				32,506	13,440	0,000	4,068	50,014		0,000		0,000
Запас усього, м ³		50,014											

Результати обробки даних вимірювань

1. Склад: Сосна, Дуб звичайний, Береза,

2. Повнота:

загальна фактична повнота (I–VI к. с. + вітровал):	0,3341
повнота (I–IV категорій стану, без сухостою):	0,3237
повнота, що вирубується (IIIпв–VI категорій стану):	0,0263
до рубки (дерева I+II+IIIпв+IIIпв категорій стану):	0,3078
після рубки (дерева I+II+IIIпв категорій стану):	0,3078

3. Запас на 1 гектар:

дерев, що ростуть (I+II+IIIпв+IIIпв категорій стану):	125,035 м ³
дерев, що всихають і сухостійних IV+V+VI категорій стану):	114,865 м ³
дерев, що підлягають вирубуванню IIIпв+IV+V+VI категорій стану):	10,170 м ³
дерев, що підлягають вирубуванню IIIпв+IV+V+VI категорій стану):	10,170 м ³
у тому числі ліквідна деревина:	0,000 м ³
з неї підлягає прибиранню:	0,000 м ³
	0,000 м ³

195 – загальна кількість дерев на ділянку

50 – загальна кубатура на ділянку

4. Запас на 1 гектар вітровалу, сніголому, захарашеності, всього:

у тому числі ліквідна деревина:	0,000 м ³
з неї підлягає прибиранню:	0,000 м ³

	I	II	III пв	III пв	IV	V	VI	Вітровал
	15	18	13	0	2	0	2	0

5. Характер і причини ослаблення (пошкодження), всихання, тощо:

Стовбурові шкідники

6. Висновок про потребу лісгосподарських заходів: згідно вимог п. 27 діючих санітарних правил в лісах України, затверджених постановою Кабінету Міністрів України від 27 липня 1995 року № 555, дане насадження потребує суцільної санітарної рубки.

Обстеження виконали:

Помічник лісничого



Бойчук А Г

КАРТКА
пробних площ обстеження санітарного стану насаджень
Волинська область
ДП "Волинський військовий лісгосп"

Черемошнянське лісництво

Квартал № 33

Виділ № 14

Ділянка № 4

площа 0,8 га група віку

середньовікові

походження

природне

бонітет

1a

тип лісу

B2ДС

Номер пробної площі	Порода	Середній діаметр, см	Середня висота, см	Вік, років	Сума площ поперечних перерізів, м ²					Вітровал, сніголом, захаращеність			
					I+II	IIIв (не підлягає вируб-ню)	IIIпв (підлягає вируб-ню)	IV-VI	Разом	Ліквідна деревина		Неліквідна деревина	
										сума площ поп-х перерізів, м ²	запас м ³	сума площ поп-х перерізів, м ²	запас м ³
I	Сосна	20	21	60	7,5674	0,0000	3,3510	0,7825	11,7009	0,0000	0,0	0,0524	18,5
	Дуб звичайний	12	11	60	0,2638	0,0000	0,0000	0,0000	0,2638	0,0000	0,0	0,0000	0,0
	Береза	12	15	60	0,3492	0,0000	0,0000	0,0000	0,3492	0,0000	0,0	0,0000	0,0
середні дані	сума площ поперечних перерізів, м ²				8,1803	0,0000	3,3510	0,7825	12,3138	0,0000		0,0524	
	запас за категоріями стану, м ³				76,712	0,000	32,170	7,512	116,394		0,000		18,472
Запас усього, м ³		134,866											

Результати обробки даних вимірювань

1. Склад: Сосна, Дуб звичайний, Береза, , , ,

2. Повнота:

загальна фактична повнота (I–VI к. с. + вітровал):	0,4049
повнота (I–IV категорій стану, без сухостою):	0,3391
повнота, що вирубується (IIIпв–VI категорій стану):	0,1650
до рубки (дерева I+II+IIIнв+IIIпв категорій стану):	0,3312
після рубки (дерева I+II+IIIнв категорій стану):	0,2399

3. Запас на 1 гектар:

дерев, що ростуть (I+II+IIIнв+IIIпв категорій стану):	168,583 м ³
дерев, що всихають і сухостійних IV+V+VI категорій стану):	136,103 м ³
дерев, що підлягають вирубуванню IIIпв+IV+V+VI категорій стану):	9,390 м ³
у тому числі ліквідна деревина:	49,603 м ³
з неї підлягає прибиранню:	23,090 м ³

403 – загальна кількість дерев на ділянку

116 – загальна кубатура на ділянку

4. Запас на 1 гектар вітровалу, сніголому, захаращеності, всього:

у тому числі ліквідна деревина:	0,000 м ³
з неї підлягає прибиранню:	23,090 м ³

	I	II	III нв	III пв	IV	V	VI	Вітровал
	32	45	0	32	3	0	5	0

5. Характер і причини ослаблення (пошкодження), всихання, тощо:

Коренева губка

6. Висновок про потребу лісогосподарських заходів: згідно вимог п. 27 діючих санітарних правил в лісах України, затверджених постановою Кабінету Міністрів України від 27 липня 1995 року № 555, дане насадження потребує суцільної санітарної рубки.

Обстеження виконали:

Помічник лісничого



Бойчук А Г

КАРТКА
пробних площ обстеження санітарного стану насаджень
Волинська область
ДП "Волинський військовий лісгосп"

Черемошнянське лісництво

Квартал № 34

Виділ № 1

Ділянка № 1

площа 0,5 га група віку молодняки походження штучне бонітет 2 тип лісу В2ДС

Номер пробної площі	Порода	Середній діаметр, см	Середня висота, см	Вік, років	Сума площ поперечних перерізів, м ²					Вітровал, сніголом, захарашеність			
					I+II	IIIв (не підлягає вируб-ню)	IIIпв (підлягає вируб-ню)	IV-VI	Разом	Ліквідна деревина		Неліквідна деревина	
										сума площ поп-х перерізів, м ²	запас м ³	сума площ поп-х перерізів, м ²	запас м ³
1	Сосна	23	19	13	3,6776	3,3435	0,0000	0,9847	8,0057	0,0000	0,0	0,0000	0,0
	Дуб звичайний	11	11	13	0,0000	0,1570	0,0000	0,0000	0,1570	0,0000	0,0	0,0000	0,0
	Береза	12	14	13	0,0000	0,0364	0,0000	0,0000	0,0364	0,0000	0,0	0,0000	0,0
середні дані	сума площ поперечних перерізів, м ²				3,6776	3,5369	0,0000	0,9847	8,1992	0,0000		0,0000	
	запас за категоріями стану, м ³				32,362	30,594	0,000	8,666	71,622		0,000		0,000
Запас усього, м ³									71,622				

Результати обробки даних вимірювань

1. Склад: Сосна, Дуб звичайний, Береза, , , ,
 2. Повнота:

загальна фактична повнота (I–VI к. с. + вітровал):	0,3822
повнота (I–IV категорій стану, без сухостою):	0,3676
повнота, що вирубується (IIIпв–VI категорій стану):	0,0448
до рубки (дерева I+II+IIIнв+IIIпв категорій стану):	0,3374
після рубки (дерева I+II+IIIнв категорій стану):	0,3374

3. Запас на 1 гектар:
- | | | |
|--|------------------------|--|
| дерев, що ростуть (I+II+IIIнв+IIIпв категорій стану): | 143,244 м ³ | |
| дерев, що всихають і сухостійних IV+V+VI категорій стану): | 125,912 м ³ | 170 – загальна кількість дерев на ділянку |
| дерев, що підлягають вирубуванню IIIпв+IV+V+VI категорій стану): | 17,332 м ³ | |
| дерев, що підлягають вирубуванню IIIпв+IV+V+VI категорій стану): | 17,332 м ³ | 72 – загальна кубатура на ділянку |
| Запас на 1 гектар вітровалу, сніголому, захарашеності, всього: | 0,000 м ³ | |

4. Запас на 1 гектар вітровалу, сніголому, захарашеності, всього:
- | | | | | | | | | | |
|---------------------------------|----------------------|-----------|-----------|-----------|----------|----------|----------|----------|----------|
| у тому числі ліквідна деревина: | 0,000 м ³ | | | | | | | | |
| з неї підлягає прибиранню: | 0,000 м ³ | I | II | III нв | III пв | IV | V | VI | Вітровал |
| | | 17 | 16 | 31 | 0 | 6 | 2 | 1 | 0 |

5. Характер і причини ослаблення (пошкодження), всихання, тощо:

Стовбурові шкідники

6. Висновок про потребу лісгосподарських заходів: згідно вимог п. 27 діючих санітарних правил в лісах України, затверджених постановою Кабінету Міністрів України від 27 липня 1995 року № 555, дане насадження потребує суцільної санітарної рубки.

Обстеження виконали:

Помічник лісничого



Бойчук А.Г.

КАРТКА
пробних площ обстеження санітарного стану насаджень
Волинська область
ДП "Волинський військовий лісгосп"

Черемошнянське лісництво

Квартал № 34

Виділ № 2

Ділянка № 1

площа 0,1 га група віку стигли походження природне бонітет 3 тип лісу В2ДС

Номер пробної площі	Порода	Середній діаметр, см	Середня висота, см	Вік, років	Сума площ поперечних перерізів, м ²					Вітровал, сніголом, захаращеність			
					I+II	IIIв (не підлягає вируб-ню)	IIIпв (підлягає вируб-ню)	IV-VI	Разом	Ліквідна деревина		Неліквідна деревина	
										сума площ поп-х перерізів, м ²	запас м ³	сума площ поп-х перерізів, м ²	запас м ³
1	Сосна	17	19	85	0,5589	0,6468	0,0000	0,9608	2,1666	0,0000	0,0	0,0014	0,0
	Береза	8	13	85	0,0000	0,0452	0,0000	0,0000	0,0452	0,0000	0,0	0,0000	0,0
	Дуб звичайний	10	8	85	0,0000	0,0540	0,0000	0,0000	0,0540	0,0000	0,0	0,0000	0,0
середні дані	сума площ поперечних перерізів, м ²				0,5589	0,7461	0,0000	0,9608	2,2658	0,0000		0,0014	
	запас за категоріями стану, м ³				4,919	6,231	0,000	8,456	19,606		0,000		0,044
Запас усього, м ³		19,650											

Результати обробки даних вимірювань

1. Склад: Сосна, Береза, Дуб звичайний, , , , .

2. Повнота:

загальна фактична повнота (I-VI к. с. + вітровал):	0,6592
повнота (I-IV категорій стану, без сухостою):	0,5100
повнота, що вирубується (IIIпв-VI категорій стану):	0,2706
до рубки (дерев I+II+IIIпв+IIIпв категорій стану):	0,3886
після рубки (дерев I+II+IIIпв категорій стану):	0,3886

3. Запас на 1 гектар:

дерев, що ростуть (I+II+IIIпв+IIIпв категорій стану):	196,490 м ³	
дерев, що всихають і сухостійних IV+V+VI категорій стану):	111,500 м ³	89 – загальна кількість дерев на ділянку
дерев, що підлягають вирубуванню IIIпв+IV+V+VI категорій стану):	84,560 м ³	
	84,560 м ³	20 – загальна кубатура на ділянку
	0,440 м ³	

4. Запас на 1 гектар вітровалу, сніголому, захарашеності, всього:

у тому числі ліквідна деревина:	0,000 м ³
з неї підлягає прибиранню:	0,440 м ³

	I	II	III пв	III пв	IV	V	VI	Вітровал
	1	4	6	0	4	3	1	0

5. Характер і причини ослаблення (пошкодження), всихання, тощо:

Стовбурві шкідники

6. Висновок про потребу лісогосподарських заходів: згідно вимог п. 27 діючих санітарних правил в лісах України, затверджених постановою Кабінету Міністрів України від 27 липня 1995 року № 555, дане насадження потребує суцільної санітарної рубки.

Обстеження виконали:

Помічник лісничого



Бойчук А.Г.

КАРТКА
пробних площ обстеження санітарного стану насаджень
Волинська область
ДП "Волинський військовий лісгосп"

Черемошнянське лісництво

Квартал № 34

Виділ № 7

Ділянка № 2

площа 0,4 га група віку пристигаючі походження природне бонітет 2 тип лісу В2ДС

Номер пробної площі	Порода	Середній діаметр, см	Середня висота, см	Вік, років	Сума площ поперечних перерізів, м ²					Вітровал, сніголом, захарашеність			
					I+II	IIIв (не підлягає вируб-ню)	IIIпв (підлягає вируб-ню)	IV-VI	Разом	Ліквідна деревина		Неліквідна деревина	
										сума площ поп-х перерізів, м ²	запас м ³	сума площ поп-х перерізів, м ²	запас м ³
I	Сосна	20	21	61	3,0923	1,8400	0,0000	0,6996	5,6319	0,0000	0,0	0,0000	0,0
	Береза	11	15	61	0,0000	0,2876	0,0000	0,0000	0,2876	0,0000	0,0	0,0000	0,0
середні дані	сума площ поперечних перерізів, м ²				3,0923	2,1277	0,0000	0,6996	5,9195	0,0000		0,0000	
	запас за категоріями стану, м ³				29,686	19,735	0,000	6,716	56,137		0,000		0,000
Запас усього, м ³									56,137				

Результати обробки даних вимірювань

1. Склад: Сосна, Береза,

2. Повнота:

загальна фактична повнота (I-VI к. с. + вітровал): 0,3362
 повнота (I-IV категорій стану, без сухостою): 0,3228
 повнота, що вирубується (IIIпв-VI категорій стану): 0,0381
 до рубки (дерева I+II+IIIпв+IIIпв категорій стану): 0,2981
 після рубки (дерева I+II+IIIпв категорій стану): **0,2981**

3. Запас на 1 гектар:

дерева, що ростуть (I+II+IIIпв+IIIпв категорій стану): 140,343 м³
 дерев, що всихають і сухостійних IV+V+VI категорій стану): 123,553 м³
 дерев, що підлягають вирубуванню IIIпв+IV+V+VI категорій стану): 16,790 м³
 0,000 м³

187 загальна кількість дерев на ділянку

56 - загальна кубатура на ділянку

4. Запас на 1 гектар вітровалу, сніголому, захарашеності, всього:

у тому числі ліквідна деревина: 0,000 м³
 з неї підлягає прибиранню: 0,000 м³

	I	II	III пв	III пв	IV	V	VI	Вітровал
	16	14	20	0	4	0	2	0

5. Характер і причини ослаблення (пошкодження), всихання, тощо:

Стовбурові шкідники

6. Висновок про потребу лісогосподарських заходів: згідно вимог п. 27 діючих санітарних правил в лісах України, затверджених постановою Кабінету Міністрів України від 27 липня 1995 року № 555, дане насадження потребує суцільної санітарної рубки.

Обстеження виконали:

Помічник лісничого



Бойчук А.Г.

КАРТКА
пробних площ обстеження санітарного стану насаджень
Волинська область
ДП "Волинський військовий лісгосп"

Черемошнянське лісництво

Квартал № 49

Виділ № 15

Ділянка № 1

площа 0,4 га група віку пристигаючі походження природне бонітет 1 тип лісу ВЗДС

Номер пробної площі	Порода	Середній діаметр, см	Середня висота, см	Вік, років	Сума площ поперечних перерізів, м ²					Вітровал, сніголом, захарашеність			
					I+II	IIIв (не підлягає вируб-ню)	IIIпв (підлягає вируб-ню)	IV-VI	Разом	Ліквідна деревина		Неліквідна деревина	
										сума площ поп-х перерізів, м ²	запас м ³	сума площ поп-х перерізів, м ²	запас м ³
1	Сосна	23	21	65	3,9150	1,5361	0,0000	0,2939	5,7449	0,0537	9,5	0,0287	5,1
	Дуб звичайний	9	8	65	0,0000	0,3077	0,0000	0,0000	0,3077	0,0000	0,0	0,0000	0,0
	Береза	14	16	65	0,0000	0,1947	0,0000	0,0000	0,1947	0,0000	0,0	0,0452	0,3
середні дані	сума площ поперечних перерізів, м ²				3,9150	2,0385	0,0000	0,2939	6,2473	0,0537		0,0739	
	запас за категоріями стану, м ³				37,583	17,648	0,000	2,821	58,052		9,465		5,396
Запас усього, м ³									72,913				

Результати обробки даних вимірювань

1. Склад: Сосна, Дуб звичайний, Береза,

2. Повнота:

загальна фактична повнота (I–VI к. с. + вітровал): 0,4626
 повнота (I–IV категорій стану, без сухостою): 0,3758
 повнота, що вирубується (IIIпв–VI категорій стану): 0,1028
 до рубки (дерева I+II+IIIпв+IIIпв категорій стану): 0,3598
 після рубки (дерева I+II+IIIпв категорій стану): **0,3598**

3. Запас на 1 гектар:

дерев, що ростуть (I+II+IIIпв+IIIпв категорій стану):
 дерев, що всихають і сухостійних IV+V+VI категорій стану):
 дерев, що підлягають вирубуванню IIIпв+IV+V+VI категорій стану):

182,285 м³
 138,078 м³
 7,053 м³
 7,053 м³
 37,153 м³

206 – загальна кількість дерев на ділянку

68 – загальна кубатура на ділянку

4. Запас на 1 гектар вітровалу, сніголому, захарашеності, всього:

у тому числі ліквідна деревина: 23,663 м³
 з неї підлягає прибиранню: 13,490 м³


	I	II	III пв	III пв	IV	V	VI	Вітровал
	16	22	18	0	3	0	0	9

5. Характер і причини ослаблення (пошкодження), всихання, тощо:

Вітровал; бурелом

6. Висновок про потребу лісгосподарських заходів: згідно вимог п. 27 діючих санітарних правил в лісах України, затверджених постановою Кабінету Міністрів України від 27 липня 1995 року № 555, дане насадження потребує суцільної санітарної рубки.

Обстеження виконали:

Помічник лісничого  Бойчук А.Г.

КАРТКА
пробних площ обстеження санітарного стану насаджень
Волинська область
Волинський військовий лісгосп

Черемошнянське лісництво

Квартал № 49

Виділ № 23

Ділянка № 1

площа 0,2 га група віку пристигаючі походження природне бонітет 1 тип лісу A2C

Номер пробної площі	Порода	Середній діаметр, см	Середня висота, см	Вік, років	Сума площ поперечних перерізів, м ²				Вітровал, сніголом, захаращеність				
					I+II	IIIв (не підлягає вируб-ню)	IIIпв (підлягає вируб-ню)	IV-VI	Разом	Ліквідна деревина		Неліквідна деревина	
										сума площ поп-х перерізів, м ²	запас м ³	сума площ поп-х перерізів, м ²	запас м ³
1	Сосна	18	21	70	0,9508	2,0096	0,0000	2,4994	5,4598	0,0335	3,0	0,0000	0,0
середні дані	сума площ поперечних перерізів, м ²				0,9508	2,0096	0,0000	2,4994	5,4598	0,0335		0,0000	
	запас за категоріями стану, м ³				9,128	19,292	0,000	23,995	52,415		2,954		0,000
Запас усього, м ³									55,369				

Результати обробки даних вимірювань

1. Склад: Сосна,

2. Повнота:

загальна фактична повнота (I–VI к. с. + вітровал):	0,6283
повнота (I–IV категорій стану, без сухостою):	0,5261
повнота, що вирубується (IIIпв–VI категорій стану):	0,3058
до рубки (дерева I+II+IIIнв+IIIпв категорій стану):	0,3225
після рубки (дерева I+II+IIIнв категорій стану):	0,3225

3. Запас на 1 гектар:

дерев, що ростуть (I+II+IIIнв+IIIпв категорій стану):	276,840 м ³	
дерев, що всихають і сухостійних IV+V+VI категорій стану):	142,100 м ³	104 – загальна кількість дерев на ділянку
дерев, що підлягають вирубуванню IIIпв+IV+V+VI категорій стану):	119,975 м ³	
	119,975 м ³	55 – загальна кубатура на ділянку
	14,770 м ³	

4. Запас на 1 гектар вітровалу, сніголому, захарашеності, всього:

у тому числі ліквідна деревина:	14,770 м ³
з неї підлягає прибиранню:	0,000 м ³


	I	II	III нв	III пв	IV	V	VI	Вітровал
	0	9	19	0	18	0	6	3

5. Характер і причини ослаблення (пошкодження), всихання, тощо:

стовбурові шкідники

6. Висновок про потребу лісгосподарських заходів: згідно вимог п. 27 діючих санітарних правил в лісах України, затверджених постановою Кабінету Міністрів України від 27 липня 1995 року № 555, дане насадження потребує суцільної санітарної рубки.

Обстеження виконали:

Помічник лісничого  Бойчук А.Г.

КАРТКА
пробних площ обстеження санітарного стану насаджень
Волинська область
ДП "Волинський військовий лісгосп"

Черемошнянське лісництво Квартал № 51 Виділ № 27 Ділянка № 4
площа 0,5 га група віку _____ стиглі _____ походження _____ природне бонітет 2 тип лісу АІС

Номер пробної площі	Порода	Середній діаметр, см	Середня висота, см	Вік, років	Сума площ поперечних перерізів, м ²					Вітровал, сніголом, захаращеність			
					I+II	IIIв (не підлягає вируб-ню)	IIIпв (підлягає вируб-ню)	IV-VI	Разом	Ліквідна деревина		Неліквідна деревина	
										сума площ поп-х перерізів, м ²	запас м ³	сума площ поп-х перерізів, м ²	запас м ³
1	Сосна	23	21	85	5,5804	1,0387	0,0000	0,2926	6,9118	0,0154	3,4	0,0465	10,2
	Дуб звичайний	10	10	85	0,0000	0,1319	0,0000	0,0000	0,1319	0,0000	0,0	0,0000	0,0
середні дані	сума площ поперечних перерізів, м ²				5,5804	1,1706	0,0000	0,2926	7,0436	0,0154		0,0465	
	запас за категоріями стану, м ³				53,572	10,692	0,000	2,809	67,073		3,388		10,237
Запас усього, м ³					80,698								

Результати обробки даних вимірювань

1. Склад: Сосна, Дуб звичайний, , , , , ,
 2. Повнота:

загальна фактична повнота (I–VI к. с. + вітровал):	0,3764
повнота (I–IV категорій стану, без сухостою):	0,3079
повнота, що вирубується (IIIпв–VI категорій стану):	0,0746
до рубки (дерев I+II+IIIнв+IIIпв категорій стану):	0,3018
після рубки (дерев I+II+IIIнв категорій стану):	0,3018

3. Запас на 1 гектар:

дерев, що ростуть (I+II+IIIнв+IIIпв категорій стану):	161,396 м ³	
дерев, що всихають і сухостійних IV+V+VI категорій стану):	128,528 м ³	179 – загальна кількість дерев на ділянку
дерев, що підлягають вирубуванню IIIпв+IV+V+VI категорій стану):	5,618 м ³	
	5,618 м ³	70 – загальна кубатура на ділянку

4. Запас на 1 гектар вітровалу, сніголому, захарашеності, всього:

у тому числі ліквідна деревина:	6,776 м ³
з неї підлягає прибиранню:	20,474 м ³

	27,250 м ³								
		I	II	III нв	III пв	IV	V	VI	Вітровал
		29	25	11	0	1	1	0	3

5. Характер і причини ослаблення (пошкодження), всихання, тощо:

Вітровал; бурелом

6. Висновок про потребу лісогосподарських заходів: згідно вимог п. 27 діючих санітарних правил в лісах України, затверджених постановою Кабінету Міністрів України від 27 липня 1995 року № 555, дане насадження потребує суцільної санітарної рубки.

Обстеження виконали:

Помічник лісничого



Бойчук А Г

КАРТКА
пробних площ обстеження санітарного стану насаджень
Волинська область
ДП "Волинський військовий лісгосп"

Черемошнянське лісництво

Квартал № 52

Виділ № 6

площа 0,5 га група віку пристигаючі походження природне бонітет 1 тип лісу В2ДС

Номер пробної площі	Порода	Середній діаметр, см	Середня висота, см	Вік, років	Сума площ поперечних перерізів, м ²					Вітровал, сніголом, захарашеність			
					I+II	IIIв (не підлягає вируб-ню)	IIIпв (підлягає вируб-ню)	IV-VI	Разом	Ліквідна деревина		Неліквідна деревина	
										сума площ поп-х перерізів, м ²	запас м ³	сума площ поп-х перерізів, м ²	запас м ³
1	Сосна	21	21	75	5,1207	1,2912	0,0000	0,7398	7,1517	0,0000	0,0	0,0230	5,1
	Дуб звичайний	11	11	75	0,0000	0,8114	0,0000	0,0000	0,8114	0,0000	0,0	0,0000	0,0
	Береза	26	20	75	0,0000	0,3994	0,0000	0,0000	0,3994	0,0000	0,0	0,0000	0,0
середні дані	сума площ поперечних перерізів, м ²				5,1207	2,5020	0,0000	0,7398	8,3624	0,0000		0,0230	
	запас за категоріями стану, м ³				49,159	20,841	0,000	7,102	77,102		0,000		5,064
Запас усього, м ³									82,166				

Результати обробки даних вимірювань

1. Склад: Сосна, Дуб звичайний, Береза,

2. Повнота:

загальна фактична повнота (I-VI к. с. + вітровал): 0,4408
 повнота (I-IV категорій стану, без сухостою): 0,4078
 повнота, що вирубується (IIIпв-VI категорій стану): 0,0552
 до рубки (дерева I+II+IIIпв+IIIпв категорій стану): 0,3856
 після рубки (дерева I+II+IIIпв категорій стану): **0,3856**

3. Запас на 1 гектар:

дерев, що ростуть (I+II+IIIпв+IIIпв категорій стану):
 дерев, що всихають і сухостійних IV+V+VI категорій стану):
 дерев, що підлягають вирубуванню (IIIпв+IV+V+VI категорій стану):

164,332 м³
 140,000 м³
 14,204 м³
 14,204 м³
 10,128 м³

271 – загальна кількість дерев на ділянку

77 – загальна кубатура на ділянку

4. Запас на 1 гектар вітровалу, сніголому, захарашеності, всього:

у тому числі ліквідна деревина: 0,000 м³
 з неї підлягає прибиранню: 10,128 м³

	I	II	III пв	III пв	IV	V	VI	Вітровал
	25	24	21	0	5	1	1	0

5. Характер і причини ослаблення (пошкодження), всихання, тощо:

Стовбурові шкідники

6. Висновок про потребу лісогосподарських заходів: згідно вимог п. 27 діючих санітарних правил в лісах України, затверджених постановою Кабінету Міністрів України від 27 липня 1995 року № 555, дане насадження потребує суцільної санітарної рубки.

Обстеження виконали:

Помічник лісничого



Бойчук А. Г.

КАРТКА
пробних площ обстеження санітарного стану насаджень
Волинська область
ДП "Волинський військовий лісгосп"

Черемошнянське лісництво

Квартал № 55

Виділ № 30

Ділянка № 2

площа 0,5 га група віку середньовікові походження природне

бонітет

3

тип лісу

A1C

Номер пробної площі	Порода	Середній діаметр, см	Середня висота, см	Вік, років	Сума площ поперечних перерізів, м ²				Вітровал, сніголом, захаращеність				
					I+II	IIIв (не підлягає вируб-ню)	IIIпв (підлягає вируб-ню)	IV-VI	Разом	Ліквідна деревина		Неліквідна деревина	
										сума площ поп-х перерізів, м ²	запас м ³	сума площ поп-х перерізів, м ²	запас м ³
1	Сосна	17	17	57	2,2872	1,7911	0,0000	1,5110	5,5892	0,0000	0,0	0,0000	0,0
середні дані	сума площ поперечних перерізів, м ²				2,2872	1,7911	0,0000	1,5110	5,5892	0,0000		0,0000	
	запас за категоріями стану, м ³				18,297	14,328	0,000	12,088	44,713		0,000		0,000
Запас усього, м ³									44,713				

Результати обробки даних вимірювань

1. Склад: Сосна,

2. Повнота:

загальна фактична повнота (I–VI к. с. + вітровал): 0,2668
 повнота (I–IV категорій стану, без сухоостою): 0,2668
 повнота, що вирубується (IIIпв–VI категорій стану): 0,0721
 до рубки (дерева I+II+IIIнв+IIIпв категорій стану): 0,1947
 після рубки (дерева I+II+IIIнв категорій стану): **0,1947**

3. Запас на 1 гектар:

дерев, що ростуть (I+II+IIIнв+IIIпв категорій стану):
 дерев, що всихають і сухостійних IV+V+VI категорій стану):
 дерев, що підлягають вирубуванню IIIпв+IV+V+VI категорій стану):

89,428 м³
 65,250 м³
 24,176 м³
 24,176 м³
 0,000 м³

208 – загальна кількість дерев на ділянку

45 – загальна кубатура на ділянку

4. Запас на 1 гектар вітровалу, сніголому, захаращеності, всього:

у тому числі ліквідна деревина: 0,000 м³
 з неї підлягає прибиранню: 0,000 м³

	I	II	III нв	III пв	IV	V	VI	Вітровал
	0	18	14	0	12	0	0	0

5. Характер і причини ослаблення (пошкодження), всихання, тощо:

Пожежа минулих років

6. Висновок про потребу лісогосподарських заходів: згідно вимог п. 27 діючих санітарних правил в лісах України, затверджених постановою Кабінету Міністрів України від 27 липня 1995 року № 555, дане насадження потребує суцільної санітарної рубки.

Обстеження виконали:

Помічник лісничого



Бойчук А.Г.

КАРТКА
пробних площ обстеження санітарного стану насаджень
Волинська область
ДП "Волинський військовий лісгосп"

Бахівське лісництво

Квартал № 21

Виділ № 16

Ділянка № 3

площа 0,3 га група віку пристигаючі походження природне бонітет 1a тип лісу A2C

Номер пробної площі	Порода	Середній діаметр, см	Середня висота, см	Вік, років	Сума площ поперечних перерізів, м ²				Вітровал, сніголом, захарашеність				
					I+II	IIIв (не підлягає вируб-ню)	IIIпв (підлягає вируб-ню)	IV-VI	Разом	Ліквідна деревина		Неліквідна деревина	
										сума площ поп-х перерізів, м ²	запас м ³	сума площ поп-х перерізів, м ²	запас м ³
1	Сосна	27	20	65	4,2327	1,0638	0,0000	3,2405	8,5370	0,0000	0,0	0,0000	0,0
середні дані	сума площ поперечних перерізів, м ²				4,2327	1,0638	0,0000	3,2405	8,5370	0,0000		0,0000	
	запас за категоріями стану, м ³				38,941	9,787	0,000	29,812	78,540		0,000		0,000
Запас усього, м ³									78,540				

Результати обробки даних вимірювань

1. Склад: Сосна, , , , , ,

2. Повнота:

загальна фактична повнота (I–VI к. с. + вітровал):	0,6324
повнота (I–IV категорій стану, без сухостою):	0,6139
повнота, що вирубується (IIIпв–VI категорій стану):	0,2400
до рубки (дерева I+II+IIIнв+IIIпв категорій стану):	0,3923
після рубки (дерева I+II+IIIнв категорій стану):	0,3923

3. Запас на 1 гектар:

дерев, що ростуть (I+II+IIIнв+IIIпв категорій стану):	261,803 м ³	
дерев, що всихають і сухостійних IV+V+VI категорій стану):	162,427 м ³	132 – загальна кількість дерев на ділянку
дерев, що підлягають вирубуванню IIIпв+IV+V+VI категорій стану):	99,373 м ³	
	99,373 м ³	79 – загальна кубатура на ділянку
	0,000 м ³	

4. Запас на 1 гектар вітровалу, сніголому, захарашеності, всього:

у тому числі ліквідна деревина:	0,000 м ³
з неї підлягає прибиранню:	0,000 м ³

	I	II	III нв	III пв	IV	V	VI	Вітровал
	17	22	10	0	28	0	2	0

5. Характер і причини ослаблення (пошкодження), всихання, тощо:

Стовбурові шкідники

6. Висновок про потребу лісгосподарських заходів: згідно вимог п. 27 діючих санітарних правил в лісах України, затверджених постановою Кабінету Міністрів України від 27 липня 1995 року № 555, дане насадження потребує суцільної санітарної рубки.

Обстеження виконали:

Помічник лісничого  Литвинець А.І.

Результати обробки даних вимірювань

1. Склад: Сосна, , , , , .

2. Повнота:

загальна фактична повнота (I–VI к. с. + вітровал):	0,4647
повнота (I–IV категорій стану, без сухоостою):	0,4487
повнота, що вирубується (IIIпв–VI категорій стану):	0,0741
до рубки (дерева I+II+IIIнв+IIIпв категорій стану):	0,3905
після рубки (дерева I+II+IIIнв категорій стану):	0,3905

3. Запас на 1 гектар:

дерев, що ростуть (I+II+IIIнв+IIIпв категорій стану):	144,082 м ³	
дерев, що всихають і сухостійних IV+V+VI категорій стану):	121,096 м ³	254 – загальна кількість дерев на ділянку
дерев, що підлягають вирубуванню IIIпв+IV+V+VI категорій стану):	22,986 м ³	
	22,986 м ³	72 – загальна кубатура на ділянку
	0,000 м ³	

4. Запас на 1 гектар вітровалу, сніголому, захарашеності, всього:

у тому числі ліквідна деревина:	0,000 м ³
з неї підлягає прибиранню:	0,000 м ³


	I	II	III нв	III пв	IV	V	VI	Вітровал
	11	33	17	0	9	0	2	0

5. Характер і причини ослаблення (пошкодження), всихання, тощо:

Стовбурові шкідники

6. Висновок про потребу лісгосподарських заходів: згідно вимог п. 27 діючих санітарних правил в лісах України, затверджених постановою Кабінету Міністрів України від 27 липня 1995 року № 555, дане насадження потребує суцільної санітарної рубки.

Обстеження виконали:

Помічник лісничого  Литвинець А.І.

Результати обробки даних вимірювань

1. Склад: Сосна, , , , , , .

2. Повнота:

загальна фактична повнота (I–VI к. с. + вітровал):	0,2932
повнота (I–IV категорій стану, без сухостою):	0,2850
повнота, що вирубується (IIIпв–VI категорій стану):	0,0620
до рубки (дерева I+II+IIIнв+IIIпв категорій стану):	0,2311
після рубки (дерева I+II+IIIнв категорій стану):	0,2311

3. Запас на 1 гектар:

дерев, що ростуть (I+II+IIIнв+IIIпв категорій стану):	113,513 м ³	
дерев, що всихають і сухостійних IV+V+VI категорій стану):	89,487 м ³	70 – загальна кількість дерев на ділянку
дерев, що підлягають вирубуванню IIIпв+IV+V+VI категорій стану):	24,023 м ³	
дерев, що підлягають вирубуванню IIIпв+IV+V+VI категорій стану):	24,023 м ³	34 – загальна кубатура на ділянку
дерев, що підлягають вирубуванню IIIпв+IV+V+VI категорій стану):	0,000 м ³	

4. Запас на 1 гектар вітровалу, сніголому, захарашеності, всього:

у тому числі ліквідна деревина:	0,000 м ³
з неї підлягає прибиранню:	0,000 м ³

	I	II	III нв	III пв	IV	V	VI	Вітровал
	6	11	10	0	6	0	1	0

5. Характер і причини ослаблення (пошкодження), всихання, тощо:

Стовбурові шкідники

6. Висновок про потребу лісгосподарських заходів: згідно вимог п. 27 діючих санітарних правил в лісах України, затверджених постановою Кабінету Міністрів України від 27 липня 1995 року № 555, дане насадження потребує суцільної санітарної рубки.

Обстеження виконали:

Помічник лісничого Литвинець А.І.

Результати обробки даних вимірювань

1. Склад: Сосна, Береза,

2. Повнота:

загальна фактична повнота (I-VI к. с. + вітровал):	0,5757
повнота (I-IV категорій стану, без сухостою):	0,5482
повнота, що вирубується (IIIIV-VI категорій стану):	0,1854
до рубки (дерева I+II+IIIIV категорій стану):	0,3903
після рубки (дерева I+II+IIIIV категорій стану):	0,3903

3. Запас на 1 гектар:

дерев, що ростуть (I+II+IIIIV категорій стану):	179,505 м ³
дерев, що висихають і сухостійних (IV+V+VI категорій стану):	120,280 м ³
дерев, що підлягають вирубуванню (IIIIV+IV+V+VI категорій стану):	54,360 м ³
дерев, що підлягають вирубуванню (IIIIV+IV+V+VI категорій стану):	59,235 м ³
дерев, що підлягають вирубуванню (IIIIV+IV+V+VI категорій стану):	0,000 м ³

142 – загальна кількість дерев на ділянку

36 – загальна кубатура на ділянку

4. Запас на 1 гектар вітровалу, сніголому, захаращеності, всього:

у тому числі ліквідована деревина:	0,000 м ³
з неї підлягає прибиранню:	0,000 м ³

	I	II	III пв	III пв	IV	V	VI	Вітровал
	9	8	7	0	10	0	2	0

5. Характер і причини ослаблення (пошкодження), висихання, тощо:

Стовбурові шкідники

6. Висновок про потребу лісгосподарських заходів: згідно вимог п. 27 діючих санітарних правил в лісах України, затверджених постановою Кабінету Міністрів України від 27 липня 1995 року № 555, дане насадження потребує суттєвої санітарної рубки.

Обстеження виконали:

Помічник лісничого  Литвинчук А.І.

КАРТКА
пробних площ обстеження санітарного стану насаджень
Волинська область
ДП "Волинський військовий лісгосп"

Бахівське лісництво

Квартал № 47

Виділ № 38

Ділянка № 3

площа 0,2 га група віку пристигаючі походження природне бонітет 2 тип лісу A1C

Номер пробної площі	Порода	Середній діаметр, см	Середня висота, см	Вік, років	Сума площ поперечних перерізів, м ²					Вітровал, сніголом, захаращеність			
					I+II	IIIпв (не підлягає вируб-ню)	IIIпв (підлягає вируб-ню)	IV-VI	Разом	Ліквідна деревина		Неліквідна деревина	
										сума площ поп-х перерізів, м ²	запас м ³	сума площ поп-х перерізів, м ²	запас м ³
1	Сосна	21	18	70	1,8375	1,3464	0,0000	2,8411	6,0250	0,0000	0,0	0,0000	0,0
середні дані	сума площ поперечних перерізів, м ²				1,8375	1,3464	0,0000	2,8411	6,0250	0,0000		0,0000	
	запас за категоріями стану, м ³				15,435	11,310	0,000	23,865	50,610		0,000		0,000
Запас усього, м ³									50,610				

Результати обробки даних вимірювань

1. Склад: Сосна, , , , , , .

2. Повнота:

загальна фактична повнота (I–VI к. с. + вітровал):	0,7006
повнота (I–IV категорій стану, без сухостою):	0,6686
повнота, що вирубується (IIIпв–VI категорій стану):	0,3304
до рубки (дерев I+II+IIIнв+IIIпв категорій стану):	0,3702
після рубки (дерев I+II+IIIнв категорій стану):	0,3702

3. Запас на 1 гектар:

дерев, що ростуть (I+II+IIIнв+IIIпв категорій стану):	253,050 м ³	
дерев, що всихають і сухостійних IV+V+VI категорій стану):	133,725 м ³	159 – загальна кількість дерев на ділянку
дерев, що підлягають вирубуванню IIIпв+IV+V+VI категорій стану):	119,325 м ³	
	119,325 м ³	51 – загальна кубатура на ділянку
	0,000 м ³	

4. Запас на 1 гектар вітровалу, сніголому, захарашеності, всього:

у тому числі ліквідна деревина:	0,000 м ³
з неї підлягає прибиранню:	0,000 м ³

	I	II	III нв	III пв	IV	V	VI	Вітровал
	0	15	11	0	22	0	2	0

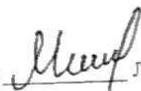
5. Характер і причини ослаблення (пошкодження), всихання, тощо:

Пожежа минулих років

6. Висновок про потребу лісгосподарських заходів: згідно вимог п. 27 діючих санітарних правил в лісах України, затверджених постановою Кабінету Міністрів України від 27 липня 1995 року № 555, дане насадження потребує суцільної санітарної рубки.

Обстеження виконали:

Помічник лісничого



Литвинець А.І.

КАРТКА
пробних площ обстеження санітарного стану насаджень
Волинська область
ДП "Волинський військовий лісгосп"

Поворське лісництво

Квартал № 1

Виділ № 11

Ділянка № 1

площа 0,4 га група віку пристигаючі походження природне

бонітет 2 тип лісу A2C

Номер пробної площі	Порода	Середній діаметр, см	Середня висота, см	Вік, років	Сума площ поперечних перерізів, м ²					Вітровал, сніголом, захарашеність			
					I+II	IIIв (не підлягає вируб-ню)	IIIпв (підлягає вируб-ню)	IV-VI	Разом	Ліквідна деревина		Неліквідна деревина	
										сума площ поп-х перерізів, м ²	запас м ³	сума площ поп-х перерізів, м ²	запас м ³
1	Сосна	33	23	70	2,7092	1,1882	0,0000	1,2861	5,1835	0,0000	0,0	0,0017	0,3
	Береза	19	17	70	0,0000	0,6883	0,0000	0,0000	0,6883	0,0000	0,0	0,0000	0,0
	Дуб звичайний	14	13	70	0,0000	0,4270	0,0000	0,0000	0,4270	0,0000	0,0	0,0000	0,0
	Осика	35	24	70	0,0000	0,0050	0,0000	0,0615	0,0666	0,5137	5,5	0,0000	0,0
середні дані	сума площ поперечних перерізів, м ²				2,7092	2,3085	0,0000	1,3477	6,3654	0,5137		0,0017	
	запас за категоріями стану, м ³				28,176	20,787	0,000	14,041	63,004		5,548		0,327
Запас усього, м ³									68,879				

Результати обробки даних вимірювань

1. Склад: Сосна, Береза, Дуб звичайний, Осика, , , .

2. Повнота:
 загальна фактична повнота (I-VI к. с. + вітровал): 0,4242
 повнота (I-IV категорій стану, без сухоостою): 0,3757
 повнота, що вирубується (IIIпв-VI категорій стану): 0,1056
 до рубки (дерева I+II+IIIнв+IIIпв категорій стану): 0,3186
 після рубки (дерева I+II+IIIнв категорій стану): **0,3186**

3. Запас на 1 гектар:
 дерев, що ростуть (I+II+IIIнв+IIIпв категорій стану): 172,198 м³
 дерев, що всихають і сухостійних (IV+V+VI категорій стану): 122,408 м³
 дерев, що підлягають вирубуванню (IIIпв+IV+V+VI категорій стану): 35,103 м³

4. Запас на 1 гектар вітровалу, сніголому, захарашеності, всього: 35,103 м³
 у тому числі ліквідна деревина: 14,688 м³
 з неї підлягає прибиранню: 13,870 м³
 0,818 м³

172,198 м³
 122,408 м³
 35,103 м³
 35,103 м³
 14,688 м³

107 – загальна кількість дерев на ділянку

69 – загальна кубатура на ділянку

	I	II	III нв	III пв	IV	V	VI	Вітровал
	16	12	21	0	11	0	3	6

5. Характер і причини ослаблення (пошкодження), всихання, тощо:

Стовбурові шкідники

6. Висновок про потребу лісогосподарських заходів: згідно вимог п. 27 діючих санітарних правил в лісах України, затверджених постановою Кабінету Міністрів України від 27 липня 1995 року № 555, дане насадження потребує суцільної санітарної рубки.

Обстеження виконали:

Помічник лісничого  Петрик Ю.В.

КАРТКА
пробних площ обстеження санітарного стану насаджень
Волинська область
ДП "Волинський військовий лісгосп"

Поворське лісництво

Квартал № 1

Виділ № 13

Ділянка № 2

площа 0,7 га група віку середньовікові походження природне бонітет 1 тип лісу A2C

Номер пробної площі	Порода	Середній діаметр, см	Середня висота, см	Вік, років	Сума площ поперечних перерізів, м ²					Вітровал, сніголом, захарашеність			
					I+II	IIIв (не підлягає вируб-ню)	IIIпв (підлягає вируб-ню)	IV-VI	Разом	Ліквідна деревина		Неліквідна деревина	
										сума площ поп-х перерізів, м ²	запас м ³	сума площ поп-х перерізів, м ²	запас м ³
1	Сосна	24	21	60	4,7251	1,5399	0,0000	2,1164	8,3813	0,0000	0,0	0,0000	0,0
	Береза	18	17	60	1,2623	1,8702	0,0000	0,4296	3,5620	0,0615	0,5	0,0000	0,0
	Дуб звичайний	9	8	60	0,0000	0,0214	0,0000	0,0000	0,0214	0,0000	0,0	0,0000	0,0
	Осика	23	21	60	0,0000	0,1859	0,0000	0,2776	0,4635	0,0000	0,0	0,0000	0,0
середні дані	сума площ поперечних перерізів, м ²				5,9874	3,6173	0,0000	2,8235	12,4281	0,0615		0,0000	
	запас за категоріями стану, м ³				55,459	31,628	0,000	26,418	113,505		0,492		0,000
Запас усього, м ³					113,997								

Результати обробки даних вимірювань

1. Склад: Сосна, Береза, Дуб звичайний, Осика, , , .

2. Повнота:
 загальна фактична повнота (I–VI к. с. + вітровал): 0,4777
 повнота (I–IV категорій стану, без сухостою): 0,4500
 повнота, що вирубується (IIIпв–VI категорій стану): 0,1031
 до рубки (дерева I+II+IIIнв+IIIпв категорій стану): 0,3746
 після рубки (дерева I+II+IIIнв категорій стану): **0,3746**

3. Запас на 1 гектар:
 дерев, що ростуть (I+II+IIIнв+IIIпв категорій стану): 162,851 м³
 дерев, що всихають і сухостійних IV+V+VI категорій стану): 124,410 м³
 дерев, що підлягають вирубуванню IIIпв+IV+V+VI категорій стану): 32,831 м³
 0,703 м³
300 – загальна кількість дерев на ділянку
114 – загальна кубатура на ділянку

4. Запас на 1 гектар вітровалу, сніголому, захарашеності, всього:

у тому числі ліквідна деревина: 0,703 м³
 з неї підлягає прибиранню: 0,000 м³

	I	II	III нв	III пв	IV	V	VI	Вітровал
	16	40	32	0	19	0	8	0

5. Характер і причини ослаблення (пошкодження), всихання, тощо:

Стовбурові шкідники

6. Висновок про потребу лісогосподарських заходів: згідно вимог п. 27 діючих санітарних правил в лісах України, затверджених постановою Кабінету Міністрів України від 27 липня 1995 року № 555, дане насадження потребує суцільної санітарної рубки.

Обстеження виконали:

Помічник лісничого  Петрик Ю.В.

Результати обробки даних вимірювань

1. Склад: Сосна, Дуб звичайний, Береза, , , , .

2. Повнота:

загальна фактична повнота (I–VI к. с. + вітровал):	0,3801
повнота (I–IV категорій стану, без сухоостою):	0,3613
повнота, що вирубується (IIIпв–VI категорій стану):	0,0763
до рубки (дерева I+II+IIIнв+IIIпв категорій стану):	0,3038
після рубки (дерева I+II+IIIнв категорій стану):	0,3038

3. Запас на 1 гектар:

дерев, що ростуть (I+II+IIIнв+IIIпв категорій стану):	170,229 м ³
дерев, що всихають і сухостійних IV+V+VI категорій стану):	134,589 м ³
дерев, що підлягають вирубуванню IIIпв+IV+V+VI категорій стану):	35,640 м ³
	35,640 м ³
	0,000 м ³

236 – загальна кількість дерев на ділянку

136 – загальна кубатура на ділянку

4. Запас на 1 гектар вітровалу, сніголому, захаращеності, всього:

у тому числі ліквідна деревина:	0,000 м ³
з неї підлягає прибиранню:	0,000 м ³

	I	II	III нв	III пв	IV	V	VI	Вітровал
	24	51	33	0	21	0	7	0

5. Характер і причини ослаблення (пошкодження), всихання, тощо:

Стовбурові шкідники

6. Висновок про потребу лісогосподарських заходів: згідно вимог п. 27 діючих санітарних правил в лісах України, затверджених постановою Кабінету Міністрів України від 27 липня 1995 року № 555, дане насадження потребує суцільної санітарної рубки.

Обстеження виконали:

Помічник лісничого  – Петрик Ю.В.

КАРТКА
пробних площ обстеження санітарного стану насаджень
Волинська область
ДП "Волинський військовий лісгосп"

Поворське лісництво

Квартал № 1

Виділ № 23

Ділянка № 1

площа 0,2 га група віку _____

походження _____

штучне _____

бонітет _____

тип лісу _____

Номер пробної площі	Порода	Середній діаметр, см	Середня висота, см	Вік, років	Сума площ поперечних перерізів, м ²				Вітровал, сніголом, захарашеність				
					I+II	IIIв (не підлягає вируб-ню)	IIIпв (підлягає вируб-ню)	IV-VI	Разом	Ліквідна деревина		Неліквідна деревина	
										сума площ поп-х перерізів, м ²	запас м ³	сума площ поп-х перерізів, м ²	запас м ³
1	Сосна	22	21	0	1,1518	0,3705	0,0000	1,0148	2,5371	0,0000	0,0	0,0000	0,0
	Береза	20	19	0	0,1821	0,6242	0,0000	0,2537	1,0601	0,0000	0,0	0,0000	0,0
	Осика	48	25	0	0,0000	0,0000	0,0000	0,1809	0,1809	0,0000	0,0	0,0000	0,0
середні дані	сума площ поперечних перерізів, м ²				1,3339	0,9948	0,0000	1,4494	3,7780	0,0000		0,0000	
	запас за категоріями стану, м ³				12,660	9,050	0,000	14,002	35,712		0,000		0,000
Запас усього, м ³									35,712				

Результати обробки даних вимірювань

1. Склад: Сосна, Береза, Осика, , , , .

2. Повнота:

загальна фактична повнота (I–VI к. с. + вітровал): 0,4887
 повнота (I–IV категорій стану, без сухостою): 0,4298
 повнота, що вирубується (IIIпв–VI категорій стану): 0,1784
 до рубки (дерев I+II+IIIнв+IIIпв категорій стану): 0,3103
 після рубки (дерев I+II+IIIнв категорій стану): **0,3103**

3. Запас на 1 гектар:

дерев, що ростуть (I+II+IIIнв+IIIпв категорій стану):
 дерев, що всихають і сухостійних IV+V+VI категорій стану):
 дерев, що підлягають вирубуванню IIIпв+IV+V+VI категорій стану):

178,555 м³
 108,550 м³
 58,845 м³
 70,010 м³
 0,000 м³

87 – загальна кількість дерев на ділянку

36 – загальна кубатура на ділянку

4. Запас на 1 гектар вітровалу, сніголому, захарашеності, всього:

у тому числі ліквідна деревина: 0,000 м³
 з неї підлягає прибиранню: 0,000 м³

	I	II	III нв	III пв	IV	V	VI	Вітровал
	0	13	9	0	9	0	5	0

5. Характер і причини ослаблення (пошкодження), всихання, тощо:

Стовбурові шкідники

6. Висновок про потребу лісгосподарських заходів: згідно вимог п. 27 діючих санітарних правил в лісах України, затверджених постановою Кабінету Міністрів України від 27 липня 1995 року № 555, дане насадження потребує суцільної санітарної рубки.

Обстеження виконали:

Помічник лісничого  Петрик Ю.В.

Результати обробки даних вимірювань

1. Склад: Сосна, Береза, Дуб звичайний, Осика, , , -

2. Повнота:

загальна фактична повнота (I-VI к. с. + вітровал): 0,5902
 повнота (I-IV категорій стану, без сухостою): 0,5027
 повнота, що вирубується (IIIпв-VI категорій стану): 0,2052
 до рубки (дерева I+II+IIIнв+IIIпв категорій стану): 0,3850
 після рубки (дерева I+II+IIIнв категорій стану): **0,3850**

3. Запас на 1 гектар:

дерев, що ростуть (I+II+IIIнв+IIIпв категорій стану):
 дерев, що всихають і сухостійних IV+V+VI категорій стану):
 дерев, що підлягають вирубуванню IIIпв+IV+V+VI категорій стану):

253,257 м³
 159,796 м³
 53,744 м³
 55,734 м³
 37,728 м³

387 – загальна кількість дерев на ділянку

209 – загальна кубатура на ділянку

4. Запас на 1 гектар вітровалу, сніголому, захарашеності, всього:

у тому числі ліквідна деревина: 16,371 м³
 з неї підлягає прибиранню: 21,357 м³

	I	II	III нв	III пв	IV	V	VI	Вітровал
	31	71	42	0	50	0	0	15

5. Характер і причини ослаблення (пошкодження), всихання, тощо:

Стовбурові шкідники

6. Висновок про потребу лісогосподарських заходів: згідно вимог п. 27 діючих санітарних правил в лісах України, затверджених постановою Кабінету Міністрів України від 27 липня 1995 року № 555, дане насадження потребує суцільної санітарної рубки.

Обстеження виконали:

Помічник лісничого  Петрик Ю.В

Результати обробки даних вимірювань

1. Склад: Сосна, Дуб звичайний, Береза, , , .

2. Повнота:

загальна фактична повнота (I–VI к. с. + вітровал): 0,4481
 повнота (I–IV категорій стану, без сухостою): 0,3998
 повнота, що вирубується (IIIпв–VI категорій стану): 0,0852
 до рубки (дерев I+II+IIIнв+IIIпв категорій стану): 0,3628
 після рубки (дерев I+II+IIIнв категорій стану): **0,3628**

3. Запас на 1 гектар:

дерев, що ростуть (I+II+IIIнв+IIIпв категорій стану):
 дерев, що всихають і сухостійних (IV+V+VI категорій стану):
 дерев, що підлягають вирубуванню (IIIпв+IV+V+VI категорій стану):

169,403 м³
 136,396 м³
 28,986 м³
 28,986 м³
 4,020 м³

495 – загальна кількість дерев на ділянку

132 – загальна кубатура на ділянку

4. Запас на 1 гектар вітровалу, сніголому, захарашеності, всього:

у тому числі ліквідна деревина: 0,000 м³
 з неї підлягає прибиранню: 4,020 м³

	I	II	III нв	III пв	IV	V	VI	Вітровал
	2	79	28	0	11	0	12	0

5. Характер і причини ослаблення (пошкодження), всихання, тощо:

Стовбурові шкідники

6. Висновок про потребу лісгосподарських заходів: згідно вимог п. 27 діючих санітарних правил в лісах України, затверджених постановою Кабінету Міністрів України від 27 липня 1995 року № 555, дане насадження потребує суцільної санітарної рубки.

Обстеження виконали:

Помічник лісничого  Пестрик Ю.В.

Результати обробки даних вимірювань

1. Склад: Сосна, Береза, Дуб звичайний, , , , .

2. Повнота:

загальна фактична повнота (I–VI к. с. + вітровал): 0,5844
 повнота (I–IV категорій стану, без сухостою): 0,5341
 повнота, що вирубується (IIIпв–VI категорій стану): 0,1955
 до рубки (дерев I+II+IIIпв+IIIпв категорій стану): 0,3890
 після рубки (дерев I+II+IIIпв категорій стану): **0,3890**

3. Запас на 1 гектар:

дерев, що ростуть (I+II+IIIпв+IIIпв категорій стану):
 дерев, що всихають і сухостійних IV+V+VI категорій стану):
 дерев, що підлягають вирубуванню IIIпв+IV+V+VI категорій стану):

269,864 м³
 179,146 м³
 88,673 м³
 89,531 м³
 1,187 м³

419 – загальна кількість дерев на ділянку

242 – загальна кубатура на ділянку

4. Запас на 1 гектар вітровалу, сніголому, захарашеності, всього:

у тому числі ліквідна деревина: 0,000 м³
 з неї підлягає прибиранню: 1,187 м³

	I	II	III пв	III пв	IV	V	VI	Вітровал
	14	105	42	0	60	0	20	0

5. Характер і причини ослаблення (пошкодження), всихання, тощо:

Стовбурові шкідники

6. Висновок про потребу лісгосподарських заходів: згідно вимог п. 27 діючих санітарних правил в лісах України, затверджених постановою Кабінету Міністрів України від 27 липня 1995 року № 555, дане насадження потребує суцільної санітарної рубки.

Обстеження виконали:

Помічник лісничого

Петрик Ю.В.

КАРТКА
пробних площ обстеження санітарного стану насаджень
Волинська область
ДП "Волинський військовий лісгосп"

Поворське лісництво

Квартал № 32

Виділ № 18

Ділянка № 1

площа 0,8 га група віку пристигаючі походження природне бонітет 1 тип лісу A2C

Номер пробної площі	Порода	Середній діаметр, см	Середня висота, см	Вік, років	Сума площ поперечних перерізів, м ²					Вітровал, сніголом, захаращеність			
					I+II	IIIв (не підлягає вируб-ню)	IIIпв (підлягає вируб-ню)	IV-VI	Разом	Ліквідна деревина		Неліквідна деревина	
										сума площ поп-х перерізів, м ²	запас м ³	сума площ поп-х перерізів, м ²	запас м ³
1	Сосна	25	22	68	10,8167	3,1061	0,0000	7,2848	21,2076	0,0000	0,0	0,0019	0,7
	Дуб звичайний	17	15	68	0,0000	0,2688	0,0000	0,1809	0,4496	0,0000	0,0	0,0000	0,0
	Осика	32	24	68	0,0000	0,0452	0,0000	0,1256	0,1708	0,0000	0,0	0,0000	0,0
	Береза	9	11	68	0,0000	0,0214	0,0000	0,0000	0,0214	0,0000	0,0	0,0000	0,0
середні дані	сума площ поперечних перерізів, м ²				10,8167	3,4414	0,0000	7,5913	21,8494	0,0000		0,0019	
	запас за категоріями стану, м ³				108,167	33,701	0,000	75,571	217,439		0,000		0,716
Запас усього, м ³									218,155				

Результати обробки даних вимірювань

1. Склад: Сосна, Дуб звичайний, Осика, Береза, , , .

2. Повнота:

загальна фактична повнота (I–VI к. с. + вітровал): 0,5991
 повнота (I–IV категорій стану, без сухостою): 0,5378
 повнота, що вирубується (IIIпв–VI категорій стану): 0,2100
 до рубки (дерева I+II+IIIнв+IIIпв категорій стану): 0,3891
 після рубки (дерева I+II+IIIнв категорій стану): **0,3891**

3. Запас на 1 гектар:

дерев, що ростуть (I+II+IIIнв+IIIпв категорій стану):
 дерев, що всихають і сухостійних IV+V+VI категорій стану):
 дерев, що підлягають вирубуванню IIIпв+IV+V+VI категорій стану):

272,695 м³
 177,335 м³
 94,464 м³
 94,464 м³
 0,895 м³

390 – загальна кількість дерев на ділянку

217 – загальна кубатура на ділянку

4. Запас на 1 гектар вітровалу, сніголому, захарашеності, всього:

у тому числі ліквідна деревина: 0,000 м³
 з неї підлягає прибиранню: 0,895 м³

	I	II	III нв	III пв	IV	V	VI	Вітровал
	8	100	34	0	53	0	22	0

5. Характер і причини ослаблення (пошкодження), всихання, тощо:

Стовбурові шкідники

6. Висновок про потребу лісгосподарських заходів: згідно вимог п. 27 діючих санітарних правил в лісах України, затверджених постановою Кабінету Міністрів України від 27 липня 1995 року № 555, дане насадження потребує суцільної санітарної рубки.

Обстеження виконали:

Помічник лісничого  Петрик Ю.В.

КАРТКА
пробних площ обстеження санітарного стану насаджень
Волинська область
ДП "Волинський військовий лісгосп"

Поворське лісництво

Квартал № 32

Виділ № 21

Ділянка № 2

площа 0,5 га група віку пристигаючі походження природне бонітет 1 тип лісу A2C

Номер пробної площі	Порода	Середній діаметр, см	Середня висота, см	Вік, років	Сума площ поперечних перерізів, м ²					Вітровал, сніголом, захарашеність			
					I+II	IIIв (не підлягає вируб-ню)	IIIпв (підлягає вируб-ню)	IV-VI	Разом	Ліквідна деревина		Неліквідна деревина	
										сума площ поп-х перерізів, м ²	запас м ³	сума площ поп-х перерізів, м ²	запас м ³
1	Сосна	22	21	65	4,9549	2,0887	0,0000	2,4793	9,5230	0,0174	3,8	0,0000	0,0
	Береза	17	16	65	0,0000	0,5891	0,0000	0,1231	0,7122	0,0000	0,0	0,2248	1,7
	Дуб звичайний	21	16	65	0,0000	0,3843	0,0000	0,4861	0,8704	0,0000	0,0	0,0000	0,0
	Осика	26	22	65	0,0000	0,0314	0,0000	0,4308	0,4622	0,0000	0,0	0,1934	1,9
середні дані	сума площ поперечних перерізів, м ²				4,9549	3,0935	0,0000	3,5193	11,5678	0,0174		0,4182	
	запас за категоріями стану, м ³				47,568	27,910	0,000	32,924	108,402		3,822		3,643
Запас усього, м ³									115,867				

Результати обробки даних вимірювань

1. Склад: Сосна, Береза, Дуб звичайний, Осика, , , .

2. Повнота:

загальна фактична повнота (I–VI к. с. + вітровал): 0,6084
 повнота (I–IV категорій стану, без сухостою): 0,5566
 повнота, що вирубується (IIIпв–VI категорій стану): 0,2233
 до рубки (дерева I+II+IIIнв+IIIпв категорій стану): 0,3851
 після рубки (дерева I+II+IIIнв категорій стану): **0,3851**

3. Запас на 1 гектар:

дерев, що ростуть (I+II+IIIнв+IIIпв категорій стану):
 дерев, що всихають і сухостійних IV+V+VI категорій стану):
 дерев, що підлягають вирубуванню IIIпв+IV+V+VI категорій стану):

231,732 м³
 150,956 м³
 63,978 м³
 65,848 м³
 14,930 м³

313 – загальна кількість дерев на ділянку

112 – загальна кубатура на ділянку

4. Запас на 1 гектар вітровалу, сніголому, захарашеності, всього:

у тому числі ліквідна деревина: 7,644 м³
 з неї підлягає прибиранню: 7,286 м³

	I	II	III нв	III пв	IV	V	VI	Вітровал
	7	41	28	0	31	0	1	4

5. Характер і причини ослаблення (пошкодження), всихання, тощо:

Стовбурові шкідники

6. Висновок про потребу лісогосподарських заходів: згідно вимог п. 27 діючих санітарних правил в лісах України, затверджених постановою Кабінету Міністрів України від 27 липня 1995 року № 555, дане насадження потребує суцільної санітарної рубки.

Обстеження виконали:

Помічник лісничого  Петрик Ю В

Результати обробки даних вимірювань

1. Склад: Сосна, Дуб звичайний, Береза, , , .

2. Повнота:

загальна фактична повнота (I-VI к. с. + вітровал): 0,6005
 повнота (I-IV категорій стану, без сухостою): 0,5690
 повнота, що вирубується (IIIпв-VI категорій стану): 0,2121
 до рубки (дерева I+II+IIIнв+IIIпв категорій стану): 0,3884
 після рубки (дерева I+II+IIIнв категорій стану): **0,3884**

3. Запас на 1 гектар:

дерева, що ростуть (I+II+IIIнв+IIIпв категорій стану):
 дерева, що всихають і сухостійних IV+V+VI категорій стану):
 дерева, що підлягають вирубуванню IIIпв+IV+V+VI категорій стану):

262,755 м³
 169,972 м³
 83,077 м³
 83,077 м³
 9,707 м³

363 – загальна кількість дерев на ділянку

153 – загальна кубатура на ділянку

4. Запас на 1 гектар вітровалу, сніголому, захарашеності, всього:

у тому числі ліквідна деревина: 2,432 м³
 з неї підлягає прибиранню: 7,275 м³

	I	II	III нв	III пв	IV	V	VI	Вітровал
	13	63	25	0	48	0	2	1

5. Характер і причини ослаблення (пошкодження), всихання, тощо:

Стовбурові шкідники

6. Висновок про потребу лісогосподарських заходів: згідно вимог п. 27 діючих санітарних правил в лісах України, затверджених постановою Кабінету Міністрів України від 27 липня 1995 року № 555, дане насадження потребує суцільної санітарної рубки.

Обстеження виконали:

Помічник лісничого  Петрик Ю.В.