

ПОВІДОМЛЕННЯ
про появу ознак погіршення санітарного стану лісових насаджень
Рівненська

(Автономна Республіка Крим, область)

Філія «Поліський лісовий офіс» ДП «Ліси України» Рафалівське надлісництво
(найменування власника лісів, постійного лісокористувача)

Лісництво Телковицьке урочище _____ квартал № 36
виділ № 13 ділянка № 1 площа 0,7 гектарів

Таксаційна характеристика насадження

Склад 10Сзв, вік 50 років, бонітет 3, середній діаметр 18 сантиметрів,
середня висота 17 метрів, повнота 0,60, тип лісу Л2С рівнинний,
рельєф _____, експозиція _____, ґрунт _____, підріст
_____, підлісок _____

Лісопатологічна характеристика насадження

Вид пошкодження насадження (лісова пожежа, буревій, сніголам, обледеніння,
відмирання та всихання дерев, захаращеність, об'їдання шкідниками хвої/листя, наявність
гусені, масовий літ метеликів, опадання хвої/листя, відлущення кори на стовбурах та інші
ознаки, не характерні для нормального стану дерев) _____

Ступінь пошкодження, ураження: _____ середнє _____
(поодинокі, слабке, середнє, сильне)

Вид розподілу пошкоджених дерев: _____ груповий _____
(поодинокий, груповий, куртинний)

Обсяг ушкодженої деревини на 1 гектарі (окомірно) 110 куб. метрів, у тому числі
сухостійної 20 куб. метрів

Ознаки погіршення стану лісових насаджень виявив:


майстер лісу
(посада)
02 04 2026 року



(підпис)

Юрій ЛЯШУК
(ініціали та прізвище)

лісничий
(лісничий (помічник лісничого))



(підпис)

Віктор БЛИЩИК
(ініціали та прізвище)

02 04 2026 року

Висновок інженера відділу (сектору) охорони і захисту лісу державного
лісогосподарського (лісомисливського) підприємства або представника державного
спеціалізованого лісозахисного підприємства щодо необхідності здійснення лісозахисних чи
інших заходів з поліпшення санітарного стану лісів за результатами огляду санітарного стану
лісової ділянки: потребує суцільної санітарної рубки

Інженер ОЗЛ
(посада)
15 04 2026 року



(підпис)

Віктор І. І.
(ініціали та прізвище)

ПОВІДОМЛЕННЯ

про появу ознак погіршення санітарного стану лісових насаджень

Товариство «Автомобільна компанія»
(Автономна Республіка Крим, область)
одіє
(найменування власника лісів, постійного лісокористувача)

Лісництво Тімашевське урочище _____ квартал № 41
відділ № 3 ділянка № 4 площа 90 гектарів

Таксаційна характеристика насадження

Склад дуб, вік 40 років, бонітет II, середній діаметр 20 сантиметрів, середня висота 18 метрів, повнота 0,7 тип лісу дуб, рельєф рівнинний, експозиція _____, ґрунт чорнозем, підлісок _____

Лісопатологічна характеристика насадження

Вид пошкодження насадження (лісова пожежа, буревій, сніголам, обледеніння, відмирання та всихання дерев, захаращеність, об'їдання шкідниками хвої/листя, наявність гусені, масовий літ метеликів, опадання хвої/листя, відлущення кори на стовбурах та інші ознаки, не характерні для нормального стану дерев) погіршення хвої

Ступінь пошкодження, ураження: сильний
(поодинокі, слабке, середнє, сильне)

Вид розподілу пошкоджених дерев: супільний, груповий
(поодинокий, груповий, куртинний)

Обсяг ушкодженої деревини на 1 гектарі (окомірно) 60 куб. метрів, у тому числі сухостійної 50 куб. метрів

Ознаки погіршення стану лісових насаджень виявив:

М.М. Мещеряков
(посада)
02 04 2016 року
М.М. Мещеряков
(лісничий (помічник лісничого))

С.С. Савченко
(підпис)
[Підпис]
(підпис)

М.М. Мещеряков
(ініціали та прізвище)
М.М. Мещеряков
(ініціали та прізвище)

02 04 2016 року

Висновок інженера відділу (сектору) охорони і захисту лісу державного лісогосподарського (лісомисливського) підприємства або представника державного спеціалізованого лісозахисного підприємства щодо необхідності здійснення лісозахисних чи інших заходів з поліпшення санітарного стану лісів за результатами огляду санітарного стану лісової ділянки: потребує видіркової санітарної рубки

Інженер ОЗЛ
(посада)
15 04 2016 року

[Підпис]
(підпис)

М.М. Мещеряков
(ініціали та прізвище)

ПОВІДОМЛЕННЯ

про появу ознак погіршення санітарного стану лісових насаджень

Товариство "Автоніма Республіка Крим, область"
(Автономна Республіка Крим, область)
"Морганівське підприємство"
(найменування власника лісів, постійного лісокористувача)

Лісництво Фішечинське урочище _____ квартал № 28
виділ № 54 ділянка № 3 площа 30 гектарів

Таксаційна характеристика насадження

Склад 100, вік 47 років, бонітет III, середній діаметр 18 сантиметрів, середня висота 16 метрів, повнота 0,4, тип лісу Дуб, рельєф хвилястий, експозиція _____, ґрунт рідко-чорноземний, підлісок _____

Лісопатологічна характеристика насадження

Вид пошкодження насадження (лісова пожежа, буревій, сніголам, обледеніння, відмирання та всихання дерев, захаращеність, об'їдання шкідниками хвої/листя, наявність гусені, масовий літ метеликів, опадання хвої/листя, відлущення кори на стовбурах та інші ознаки, не характерні для нормального стану дерев) збудження хвої

Ступінь пошкодження, ураження: погиршоке, сильне
(поодинокі, слабке, середнє, сильне)

Вид розподілу пошкоджених дерев: погиршокі, куртинні
(поодинокий, груповий, куртинний)

Обсяг ушкодженої деревини на 1 гектарі (окомірно) 70 куб. метрів, у тому числі сухостійної 60 куб. метрів

Ознаки погіршення стану лісових насаджень виявив:

Майстер лісу
(посада)
02 04 2016 року
Фом. Мешчак
(лісничий (помічник лісничого))

Сроби
(підпис)
[Підпис]
(підпис)

Микола Кірюк
(ініціали та прізвище)
[Підпис]
(ініціали та прізвище)

02 04 2016 року

Висновок інженера відділу (сектору) охорони і захисту лісу державного лісгосподарського (лісомисливського) підприємства або представника державного спеціалізованого лісозахисного підприємства щодо необхідності здійснення лісозахисних чи інших заходів з поліпшення санітарного стану лісів за результатами огляду санітарного стану лісової ділянки: потребує видіркової санітарної рубки

Інженер ОЗЛ
(посада)
15 04 2016 року

[Підпис]
(підпис)

[Підпис]
(ініціали та прізвище)

ПОВІДОМЛЕННЯ

про появу ознак погіршення санітарного стану лісових насаджень

Тимашевська лісова ділянка "Мокельське лісове господарство"
(Автономна Республіка Крим, область)
Тимашевське лісове господарство
(найменування власника лісів, постійного лісокористувача)

Лісництво Тимашевське урочище _____ квартал № 49
виділ № 3 ділянка № _____ площа 0,2 гектарів

Таксаційна характеристика насадження

Склад 100, вік 67 років, бонітет 1, середній діаметр 22 сантиметрів, середня висота 20 метрів, повнота 0,7, тип лісу Белоріччя, рельєф рівнинний, експозиція _____, ґрунт чорнозем, шари _____, підлісок _____

Лісопатологічна характеристика насадження

Вид пошкодження насадження (лісова пожежа, буревій, сніголам, обледеніння, відмирання та всихання дерев, захарашеність, об'їдання шкідниками хвої/листя, наявність гусені, масовий літ метеликів, опадання хвої/листя, відлущення кори на стовбурах та інші ознаки, не характерні для нормального стану дерев) збудження кори

Ступінь пошкодження, ураження: сильно
(поодинокі, слабке, середнє, сильне)

Вид розподілу пошкоджених дерев: сучільний, груповий
(поодинокий, груповий, куртинний)

Обсяг ушкодженої деревини на 1 гектарі (окомірно) 10 куб. метрів, у тому числі сухостійної 10 куб. метрів

Ознаки погіршення стану лісових насаджень виявив:

<u>Майстер лісу</u> (посада)	<u>[підпис]</u> (підпис)	<u>Олександр Дюков</u> (ініціали та прізвище)
<u>02 04 2026</u> року		
<u>Борис Мислюк</u> (лісничий (помічник лісничого))	<u>[підпис]</u> (підпис)	<u>Олександр Дюков</u> (ініціали та прізвище)
<u>02 04 2026</u> року		

Висновок інженера відділу (сектору) охорони і захисту лісу державного лісогосподарського (лісомисливського) підприємства або представника державного спеціалізованого лісозахисного підприємства щодо необхідності здійснення лісозахисних чи інших заходів з поліпшення санітарного стану лісів за результатами огляду санітарного стану лісової ділянки: потребує сучільної санітарної рубки

<u>Інженер ОЗЛ</u> (посада)	<u>[підпис]</u> (підпис)	<u>Олександр Дюков</u> (ініціали та прізвище)
<u>15 04 2026</u> року		

ПОВІДОМЛЕННЯ

про появу ознак погіршення санітарного стану лісових насаджень

Рівненська область "Кімія" Домешній мовиб
(Автономна Республіка Крим, область)
с/госп "Трипільська надлишкова"
(найменування власника лісів, постійного лісокористувача)

Лісництво Рівненське урочище _____ квартал № 109
виділ № 14 ділянка № 1 площа 0,4 гектарів

Таксаційна характеристика насадження

Склад ос, вік 64 років, бонітет 2, середній діаметр 24 сантиметрів, середня висота 19 метрів, повнота 0,5, тип лісу важк., рельєф Рівнинний експозиція _____, ґрунт грунто-чорнозем, ядріст _____, підлісок _____

Лісопатологічна характеристика насадження

Вид пошкодження насадження (лісова пожежа, буревій, сніголам, обледеніння, відмирання та всихання дерев, захаращеність, об'їдання шкідниками хвої/листя, наявність гусені, масовий літ метеликів, опадання хвої/листя, відлучення кори на стовбурах та інші ознаки, не характерні для нормального стану дерев) Сухостійка хвої

Ступінь пошкодження, ураження: сильна
(поодинокі, слабке, середне, сильне)

Вид розподілу пошкоджених дерев: середньокій, груповий
(поодинокий, груповий, куртинний)

Обсяг ушкодженої деревини на 1 гектарі (окомірно) 50 куб. метрів, у тому числі сухостійної 40 куб. метрів

Ознаки погіршення стану лісових насаджень виявив:

<u>Мабшир МСУ</u> (посада)	<u>[підпис]</u> (підпис)	<u>Олександр Олександров</u> (ініціали та прізвище)
<u>02 04 2026</u> року		
<u>Леш. Мабшир</u> (лісничий (помічник лісничого))	<u>[підпис]</u> (підпис)	<u>Олександр Олександров</u> (ініціали та прізвище)

02 04 2026 року

Висновок інженера відділу (сектору) охорони і захисту лісу державного лісогосподарського (лісомисливського) підприємства або представника державного спеціалізованого лісозахисного підприємства щодо необхідності здійснення лісозахисних чи інших заходів з поліпшення санітарного стану лісів за результатами огляду санітарного стану лісової ділянки: потребує суцільної санітарної рубки

<u>Інженер ОЗЛ</u> (посада)	<u>[підпис]</u> (підпис)	<u>Олександр Олександров</u> (ініціали та прізвище)
<u>15 04 2026</u> року		

ПОВІДОМЛЕННЯ

про появу ознак погіршення санітарного стану лісових насаджень

Ішимська обласна "Річ" державна лісова
(Автономна Республіка Крим, область)
адміністрація
(найменування власника лісів, постійного лісокористувача)

Лісництво Ішимське урочище _____ квартал № 41
виділ № 7 ділянка № 1 площа 0,9 гектарів

Таксаційна характеристика насадження

Склад 100, вік 77 років, бонітет II, середній діаметр 20 сантиметрів, середня висота 13 метрів, повнота 2,6 тип лісу В3, рельєф рівнинний, експозиція _____, ґрунт дерново-підстиглі, підлісок _____

Лісопатологічна характеристика насадження

Вид пошкодження насадження (лісова пожежа, буревій, сніголам, обледеніння, відмирання та всихання дерев, захарашеність, об'їдання шкідниками хвої/листя, наявність гусені, масовий літ метеликів, опадання хвої/листя, відлущення кори на стовбурах та інші ознаки, не характерні для нормального стану дерев) Погіршення хвої

Ступінь пошкодження, ураження: сильне
(поодинокі, слабке, середнє, сильне)

Вид розподілу пошкоджених дерев: скупий, куртинний
(поодинокий, груповий, куртинний)

Обсяг ушкодженої деревини на 1 гектарі (окомірно) 90 куб. метрів, у тому числі сухостійної 40 куб. метрів

Ознаки погіршення стану лісових насаджень виявив:

Май охор. лісу
(посада)
02 04 2020 року

Брава
(підпис)

Микола Брава
(ініціали та прізвище)

Сол. Мешчоч
(лісничий (помічник лісничого))

[Підпис]
(підпис)

Олег Брава
(ініціали та прізвище)

02 04 2020 року

Висновок інженера відділу (сектору) охорони і захисту лісу державного лісогосподарського (лісомисливського) підприємства або представника державного спеціалізованого лісозахисного підприємства щодо необхідності здійснення лісозахисних чи інших заходів з поліпшення санітарного стану лісів за результатами огляду санітарного стану лісової ділянки: потребує суцільної санітарної рубки

Інженер ОЗЛ
(посада)
15 04 2020 року

[Підпис]
(підпис)

Юрій Шваг
(ініціали та прізвище)

ПОВІДОМЛЕННЯ

про появу ознак погіршення санітарного стану лісових насаджень

Ділянка № 1, площа 0,9 га, квартал № 41
(Автономна Республіка Крим, область),
одне "Територіальне підприємство"
(найменування власника лісів, постійного лісокористувача)

Лісництво Ділянка урочище _____ квартал № 41
виділ № 1 ділянка № 1 площа 0,9 гектарів

Таксаційна характеристика насадження

Склад мелхб, вік 22 років, бонітет 5, середній діаметр 22 сантиметрів, середня висота 19 метрів, повнота 0,4 тип лісу Б3С, рельєф рівнинний експозиція _____, ґрунт рідко-чорноземний, підлісок _____

Лісопатологічна характеристика насадження

Вид пошкодження насадження (лісова пожежа, буревій, сніголам, обледеніння, відмирання та всихання дерев, захарашеність, об'їдання шкідниками хвої/листя, наявність гусені, масовий літ метеликів, опадання хвої/листя, відлущення кори на стовбурах та інші ознаки, не характерні для нормального стану дерев) збудження кори

Ступінь пошкодження, ураження: сильне
(поодинокі, слабке, середнє, сильне)

Вид розподілу пошкоджених дерев: груповий, куртинний
(поодинокі, груповий, куртинний)

Обсяг ушкодженої деревини на 1 гектарі (окомірно) 90 куб. метрів, у тому числі сухостійної 80 куб. метрів

Ознаки погіршення стану лісових насаджень виявив:

Молодшир лісу
(посада)
02 04 2016 року

Лісничий (помічник лісничого)
02 04 2016 року

Губан
(підпис)
Губан
(підпис)

Миско Кривий
(ініціали та прізвище)
Миско Кривий
(ініціали та прізвище)

Висновок інженера відділу (сектору) охорони і захисту лісу державного лісогосподарського (лісомисливського) підприємства або представника державного спеціалізованого лісозахисного підприємства щодо необхідності здійснення лісозахисних чи інших заходів з поліпшення санітарного стану лісів за результатами огляду санітарного стану лісової ділянки: потребує суцільної санітарної рубки

Інженер ОЗЛ
(посада)
15 04 2016 року

Губан
(підпис)

Миско Кривий
(ініціали та прізвище)

ПОВІДОМЛЕННЯ
про появу ознак погіршення санітарного стану лісових насаджень
Тимчасовий військовий адміністративний округ "Новий
(Автономна Республіка Крим, область)
сорт "Моринське нагірське"
(найменування власника лісів (постійного лісокористувача))

Лісництво Тимчасове урочище _____ квартал № 34
виділ № 30 ділянка № 1 площа 0,9 гектарів

Таксаційна характеристика насадження

Склад 0,3-1,5, вік 82 років, бонітет 1, середній діаметр 28 сантиметрів, середня висота 22 метрів, повнота 0,4, тип лісу вид, рельєф вищий експозиція _____, ґрунт світло-листяний парост _____, підлісок _____

Лісопатологічна характеристика насадження

Вид пошкодження насадження (лісова пожежа, буревій, сніголам, обледеніння, відмирання та всихання дерев, захараченість, об'їдання шкідниками хвої/листя, наявність гусені, масовий літ метеликів, опадання хвої/листя, відлущення кори на стовбурах та інші ознаки, не характерні для нормального стану дерев) зобуріння хвої

Ступінь пошкодження, ураження: сильна
(поодинокі, слабкі, середні, сильні)

Вид розподілу пошкоджених дерев: супротивні, куртинні
(поодинокі, групові, куртинні)

Обсяг ушкодженої деревини на 1 гектарі (окомірно) 80 куб. метрів, у тому числі сухостійної 60 куб. метрів

Ознаки погіршення стану лісових насаджень виявив:

Молодшич І.І.
(посада)
02 04 2026 року

Савен
(підпис)

Микола Кривонос
(ініціали та прізвище)

Ю.І. Мешченко
(лісничий (помічник лісничого))

Савен
(підпис)

Олександр Билиш
(ініціали та прізвище)

02 04 2026 року

Висновок інженера відділу (сектору) охорони і захисту лісу державного лісогосподарського (лісомисливського) підприємства або представника державного спеціалізованого лісозахисного підприємства щодо необхідності здійснення лісозахисних чи інших заходів з поліпшення санітарного стану лісів за результатами огляду санітарного стану лісової ділянки: потребує суцільної санітарної рубки

Інженер ОЗЛ
(посада)
15 04 2026 року

Савен
(підпис)

Олександр Билиш
(ініціали та прізвище)

ПОВІДОМЛЕННЯ
про появу ознак погіршення санітарного стану лісових насаджень

Держлісгосп «Крим»
(Автономна Республіка Крим, область)
лісництво "Інженерське підприємство"
(найменування власника лісів, постійного лісокористувача)

Лісництво Інженерське урочище _____ квартал № 23
виділ № 1 ділянка № 5 площа 0,3 гектарів

Таксаційна характеристика насадження

Склад ос, вік 05 років, бонітет II, середній діаметр 22 сантиметрів, середня висота 18 метрів, повнота 0,5, тип лісу ос, рельєф рівнинний експозиція _____, ґрунт середньомісний, підлісок _____

Лісопатологічна характеристика насадження

Вид пошкодження насадження (лісова пожежа, буревій, сніголам, обледеніння, відмирання та всихання дерев, захаращеність, об'їдання шкідниками хвої/листя, наявність гусені, масовий літ метеликів, опадання хвої/листя, відлущення кори на стовбурах та інші ознаки, не характерні для нормального стану дерев) зобурення хвої

Ступінь пошкодження, ураження: ослабке

(поодиноке, слабке, середнє, сильне)

Вид розподілу пошкоджених дерев: середньомісний, груповий

(поодинокий, груповий, куртинний)

Обсяг ушкодженої деревини на 1 гектарі (окомірно) 20 куб. метрів, у тому числі сухостійної 20 куб. метрів

Ознаки погіршення стану лісових насаджень виявив:

Майстер лісу
(посада)

[Підпис]
(підпис)

Сергей Червоний
(ініціали та прізвище)

02 04 2016 року

Лісничий (помічник лісничого)

[Підпис]
(підпис)

Олександр Ющенко
(ініціали та прізвище)

02 04 2016 року

Висновок інженера відділу (сектору) охорони і захисту лісу державного лісгосподарського (лісомисливського) підприємства або представника державного спеціалізованого лісозахисного підприємства щодо необхідності здійснення лісозахисних чи інших заходів з поліпшення санітарного стану лісів за результатами огляду санітарного стану лісової ділянки: потребує суцільної санітарної рубки

Інженер ОЗЛ
(посада)

[Підпис]
(підпис)

Микола Чума
(ініціали та прізвище)

15 04 2016 року

ПОВІДОМЛЕННЯ

про появу ознак погіршення санітарного стану лісових насаджень

Північне Кримське лісництво, Азовський лісничий округ
(Автономна Республіка Крим, область)
Інженерське лісництво
(найменування власника лісів, постійного лісокористувача)

Лісництво Інженерське урочище _____ квартал № 10
виділ № 2 ділянка № 5 площа 0,7 гектарів

Таксаційна характеристика насадження

Склад дуб, вік 64 років, бонітет І, середній діаметр 24 сантиметрів, середня висота 20 метрів, повнота 0,4 тип лісу Б2.ДС, рельєф північно-східна експозиція _____, ґрунт дерново-підзолистий, поріст _____, підлісок _____

Лісопатологічна характеристика насадження

Вид пошкодження насадження (лісова пожежа, буревій, сніголам, обледеніння, відмирання та всихання дерев, захаращеність, об'їдання шкідниками хвої/листя, наявність гусені, масовий літ метеликів, опадання хвої/листя, відлущення кори на стовбурах та інші ознаки, не характерні для нормального стану дерев) пошкодження хвої

Ступінь пошкодження, ураження: слабка
(поодинокі, слабке, середнє, сильне)

Вид розподілу пошкоджених дерев: сучієвний, груповий
(поодинокий, груповий, куртинний)

Обсяг ушкодженої деревини на 1 гектарі (окомірно) 50 куб. метрів, у тому числі сухостійної 40 куб. метрів

Ознаки погіршення стану лісових насаджень виявив:

<u>Майстер лісу</u> (посада)	<u>[підпис]</u> (підпис)	<u>Сергій Чубачук</u> (ініціали та прізвище)
<u>02 04 2026</u> року		
<u>Том. Мамчого</u> (лісничий (помічник лісничого))	<u>[підпис]</u> (підпис)	<u>Віктор Тимченко</u> (ініціали та прізвище)
<u>02 04 2026</u> року		

Висновок інженера відділу (сектору) охорони і захисту лісу державного лісогосподарського (лісомисливського) підприємства або представника державного спеціалізованого лісозахисного підприємства щодо необхідності здійснення лісозахисних чи інших заходів з поліпшення санітарного стану лісів за результатами огляду санітарного стану лісової ділянки: потребує суцільної санітарної рубки

<u>Інженер ОЗЛ</u> (посада)	<u>[підпис]</u> (підпис)	<u>Сергій Чубачук</u> (ініціали та прізвище)
<u>15 04 2026</u> року		

ПОВІДОМЛЕННЯ

про появу ознак погіршення санітарного стану лісових насаджень

Дівиськача область Тарна, Лотосийський
(Автономна Республіка Крим, область)
прп "Аграривське господарство"
(найменування власника лісів, постійного лісокористувача)

Лісництво Тарна урочище _____ квартал № 8
виділ № 12 ділянка № 2 площа 0,9 гектарів

Таксаційна характеристика насадження

Склад дуб, вік 67 років, бонітет 1, середній діаметр 24 сантиметрів, середня висота 22 метрів, повнота 0,5, тип лісу взрост, рельєф рівнинний експозиція _____, ґрунт дерново-підзолисті, підлісок _____

Лісопатологічна характеристика насадження

Вид пошкодження насадження (лісова пожежа, буревій, сніголам, обледеніння, відмирання та всихання дерев, захаращеність, об'їдання шкідниками хвої/листя, наявність гусені, масовий літ метеликів, опадання хвої/листя, відлущення кори на стовбурах та інші ознаки, не характерні для нормального стану дерев) Погіршення хвої

Ступінь пошкодження, ураження: сильне
(поодинокі, слабке, середнє, сильне)

Вид розподілу пошкоджених дерев: середній, груповий
(поодинокий, груповий, куртинний)

Обсяг ушкодженої деревини на 1 гектарі (окомірно) 80 куб. метрів, у тому числі сухостійної 40 куб. метрів

Ознаки погіршення стану лісових насаджень виявив:

Майстер лісу _____ (підпис)
(посада)

Сергій Чубов
(ініціали та прізвище)

02 04 2026 року

Фом Мисичов _____ (підпис)
(лісничий (помічник лісничого))

Олександр Сивин
(ініціали та прізвище)

02 04 2026 року

Висновок інженера відділу (сектору) охорони і захисту лісу державного лісогосподарського (лісомисливського) підприємства або представника державного спеціалізованого лісозахисного підприємства щодо необхідності здійснення лісозахисних чи інших заходів з поліпшення санітарного стану лісів за результатами огляду санітарного стану лісової ділянки: потребує суцільної санітарної рубки

Інженер ОЗЛ _____ (підпис)
(посада)

Майстер лісу
(ініціали та прізвище)

15 04 2026 року

ПОВІДОМЛЕННЯ

про появу ознак погіршення санітарного стану лісових насаджень

Держлісгосп «Крим»
(Автономна Республіка Крим, область)
одрі» Держлісгосп «Крим»
(найменування власника лісів, постійного лісокористувача)

Лісництво Гришкове урочище _____ квартал № 6
виділ № 7 ділянка № 4 площа 0,8 гектарів

Таксаційна характеристика насадження

Склад ДС, вік 67 років, бонітет 1, середній діаметр 20 сантиметрів, середня висота 24 метрів, повнота 0,5, тип лісу В.ДС, рельєф рівнинний експозиція _____, ґрунт дерново-підзолисті, підлісок _____

Лісопатологічна характеристика насадження

Вид пошкодження насадження (лісова пожежа, буревій, сніголам, обледеніння, відмирання та всихання дерев, захараченість, об'їдання шкідниками хвої/листя, наявність гусені, масовий літ метеликів, опадання хвої/листя, відлущення кори на стовбурах та інші ознаки, не характерні для нормального стану дерев) Зобування хвої

Ступінь пошкодження, ураження: Сильне
(поодинокі, слабке, середнє, сильне)

Вид розподілу пошкоджених дерев: супілковий, куртинний
(поодинокий, груповий, куртинний)

Обсяг ушкодженої деревини на 1 гектарі (окомірно) 60 куб. метрів, у тому числі сухостійної 50 куб. метрів

Ознаки погіршення стану лісових насаджень виявив:

<u>Майстер лісу</u> (посада)	<u>[Підпис]</u> (підпис)	<u>Сергій Храбчук</u> (ініціали та прізвище)
<u>02 04 2026</u> року		
<u>А.М. Міщенко</u> (лісничий (помічник лісничого))	<u>[Підпис]</u> (підпис)	<u>Роман Василь</u> (ініціали та прізвище)
<u>02 04 2026</u> року		

Висновок інженера відділу (сектору) охорони і захисту лісу державного лісогосподарського (лісомисливського) підприємства або представника державного спеціалізованого лісозахисного підприємства щодо необхідності здійснення лісозахисних чи інших заходів з поліпшення санітарного стану лісів за результатами огляду санітарного стану лісової ділянки: потреба сучасної санітарної рубки

<u>Інженер ОЗЛ</u> (посада)	<u>[Підпис]</u> (підпис)	<u>Сергій Храбчук</u> (ініціали та прізвище)
<u>15 04 2026</u> року		

ПОВІДОМЛЕННЯ
про появу ознак погіршення санітарного стану лісових насаджень

Тимшеска область "Ліси" АР Кримської області
(Автономна Республіка Крим, область)
АР "Тимшеске лісове господарство"
(найменування власника лісів, постійного лісокористувача)

Лісництво Тимшеске урочище _____ квартал № 4
виділ № 11 ділянка № 1 площа 0,9 гектарів

Таксаційна характеристика насадження

Склад ДС, вік 64 років, бонітет 1, середній діаметр 26 сантиметрів, середня висота 21 метрів, повнота 0,3, тип лісу БДДС, рельєф рівнинний експозиція _____, ґрунт дерново-підзолисті ширіст _____, підлісок _____

Лісопатологічна характеристика насадження

Вид пошкодження насадження (лісова пожежа, буревій, сніголам, обледеніння, відмирання та всихання дерев, захаращеність, об'їдання шкідниками хвої/листя, наявність гусені, масовий літ метеликів, опадання хвої/листя, відлущення кори на стовбурах та інші ознаки, не характерні для нормального стану дерев) обгорілих хвої

Ступінь пошкодження, ураження: сильна
(поодинокі, слабке, середнє, сильне)

Вид розподілу пошкоджених дерев: середньокласовий, груповий
(поодинокі, груповий, куртинний)

Обсяг ушкодженої деревини на 1 гектарі (окомірно) 40 куб. метрів, у тому числі сухостійної 60 куб. метрів

Ознаки погіршення стану лісових насаджень виявив:

<u>Май шер лісу</u> (посада)	<u>[підпис]</u> (підпис)	<u>Сергій Крамар</u> (ініціали та прізвище)
<u>02 04 2026</u> року		
<u>Фом. Мемиченко</u> (лісничий (помічник лісничого))	<u>[підпис]</u> (підпис)	<u>Олександр Билица</u> (ініціали та прізвище)
<u>02 04 2026</u> року		

Висновок інженера відділу (сектору) охорони і захисту лісу державного лісогосподарського (лісомисливського) підприємства або представника державного спеціалізованого лісозахисного підприємства щодо необхідності здійснення лісозахисних чи інших заходів з поліпшення санітарного стану лісів за результатами огляду санітарного стану лісової ділянки: патруль суцільної санітарної рубки

<u>Інженер ОЗЛ</u> (посада)	<u>[підпис]</u> (підпис)	<u>Угор Чина</u> (ініціали та прізвище)
<u>15 04 2026</u> року		

ПОВІДОМЛЕННЯ
про появу ознак погіршення санітарного стану лісових насаджень

Рівненська обл.
(Автономна Республіка Крим, область)
Роздільне господарство
(найменування власника лісів, постійного лісокористувача)

Лісництво Степанівське рочище _____ квартал № 46
виділ № 38 ділянка № 12 площа 0,8 гектарів

Таксаційна характеристика насадження

Склад 94 10, вік 47 років, бонітет 2, середній діаметр 16 сантиметрів, середня висота 15 метрів, повнота _____, тип лісу _____, рельєф _____, експозиція _____, ґрунт Лісний, підріст _____, підлісок _____

Лісопатологічна характеристика насадження

Вид пошкодження насадження (лісова пожежа, буревій, сніголам, обледеніння, відмирання та всихання дерев, захарашеність, об'їдання шкідниками хвої/листя, наявність гусені, масовий літ метеликів, опадання хвої/листя, відлущення кори на стовбурах та інші ознаки, не характерні для нормального стану дерев) _____

Ступінь пошкодження, ураження: _____
(поодинокі, слабке, середнє, сильне)

Вид розподілу пошкоджених дерев: _____
(поодинокий, груповий, куртинний)

Обсяг ушкодженої деревини на 1 гектарі (окомірно) 75 куб. метрів, у тому числі сухостійної 20 куб. метрів

Ознаки погіршення стану лісових насаджень виявив:

<u>Майстер лісу</u> (посада)	<u>ММ</u> (підпис)	<u>Міхеев В.С.</u> (ініціали та прізвище)
<u>01 04 2026</u> року		
<u>Лісничий (помічник лісничого)</u>	<u>[Підпис]</u> (підпис)	<u>Бубак О.Л.</u> (ініціали та прізвище)
<u>01 04 2026</u> року		

Висновок інженера відділу (сектору) охорони і захисту лісу державного лісогосподарського (лісомисливського) підприємства або представника державного спеціалізованого лісозахисного підприємства щодо необхідності здійснення лісозахисних чи інших заходів з поліпшення санітарного стану лісів за результатами огляду санітарного стану лісової ділянки: потребує суцільної санітарної рубки

<u>Інженер ОЗЛ</u> (посада)	<u>[Підпис]</u> (підпис)	<u>Калач І.А.</u> (ініціали та прізвище)
<u>17 04 2026</u> року		

ПОВІДОМЛЕННЯ
про появу ознак погіршення санітарного стану лісових насаджень

Рівненська обл.
(Автономна Республіка Крим, область)
Радомирівська лісово-охоронна дільниця
(найменування власника лісів, постійного лісокористувача)

Лісництво Симонігородське урочище _____ квартал № 8
виділ № 43 ділянка № 7 площа 0,9 гектарів

Таксаційна характеристика насадження

Склад 6946л, вік 48 років, бонітет 1, середній діаметр 20 сантиметрів, середня висота 29 метрів, повнота 0,5 тип лісу В28С, рельєф рівнинний експозиція _____, ґрунт чорнозем, підріст _____, підлісок _____

Лісопатологічна характеристика насадження

Вид пошкодження насадження (лісова пожежа, буревій, сніголам, обледеніння, відмирання та всихання дерев, захаращеність, об'їдання шкідниками хвої/листя, наявність гусені, масовий літ метеликів, опадання хвої/листя, відлущення кори на стовбурах та інші ознаки, не характерні для нормального стану дерев) _____

Ступінь пошкодження, ураження: _____ слабке _____
(поодинокі, слабке, середнє, сильне)

Вид розподілу пошкоджених дерев: _____ груповий _____
(поодинокий, груповий, куртинний)

Обсяг ушкодженої деревини на 1 гектарі (окомірно) 70 куб. метрів, у тому числі сухостійної 25 куб. метрів

Ознаки погіршення стану лісових насаджень виявив:

<u>Майстер лісу</u> (посада) <u>01 04 20 26</u> року	<u>[Підпис]</u> (підпис)	<u>Девон В. 90</u> (ініціали та прізвище)
<u>Лісничий</u> (лісничий (помічник лісничого)) <u>01 04 20 26</u> року	<u>[Підпис]</u> (підпис)	<u>Будь О. П.</u> (ініціали та прізвище)

Висновок інженера відділу (сектору) охорони і захисту лісу державного лісгосподарського (лісомисливського) підприємства або представника державного спеціалізованого лісозахисного підприємства щодо необхідності здійснення лісозахисних чи інших заходів з поліпшення санітарного стану лісів за результатами огляду санітарного стану лісової ділянки: потрібно здійснити санітарну рубку

<u>Інженер ОЗЛ</u> (посада) <u>17 04 20 26</u> року	<u>[Підпис]</u> (підпис)	<u>Кукан І. А.</u> (ініціали та прізвище)
---	-----------------------------	--

ПОВІДОМЛЕННЯ
про появу ознак погіршення санітарного стану лісових насаджень

Кривого
(Автономна Республіка Крим, область)
Рябенівське лісове господарство
(найменування власника лісів, постійного лісокористувача)

Лісництво Симонівське урочище _____ квартал № 16
виділ № 15 ділянка № 1 площа 0.8 гектарів

Таксаційна характеристика насадження

Склад Рубль, вік 56 років, бонітет 2, середній діаметр 20 сантиметрів, середня висота 18 метрів, повнота 0.7, тип лісу В2ДС, рельєф рівнинний, експозиція _____, ґрунт _____, підріст _____, підлісок _____

Лісопатологічна характеристика насадження

Вид пошкодження насадження (лісова пожежа, буревій, сніголам, обледеніння, відмирання та всихання дерев, захаращеність, об'їдання шкідниками хвої/листя, наявність гусені, масовий літ метеликів, опадання хвої/листя, відлущення кори на стовбурах та інші ознаки, не характерні для нормального стану дерев) _____

Ступінь пошкодження, ураження: Слабке
(поодинокі, слабке, середнє, сильне)

Вид розподілу пошкоджених дерев: Поодинокі
(поодинокий, груповий, куртинний)

Обсяг ушкодженої деревини на 1 гектарі (окомірно) 70 куб. метрів, у тому числі сухостійної 30 куб. метрів

Ознаки погіршення стану лісових насаджень виявив:

Шмиць _____ Михеев І.М.
(посада) (підпис) (ініціали та прізвище)

01 04 2026 року
Сіменчик _____ Будь С.П.
(лісничий (помічник лісничого)) (підпис) (ініціали та прізвище)

01 04 2026 року

Висновок інженера відділу (сектору) охорони і захисту лісу державного лісогосподарського (лісомисливського) підприємства або представника державного спеціалізованого лісозахисного підприємства щодо необхідності здійснення лісозахисних чи інших заходів з поліпшення санітарного стану лісів за результатами огляду санітарного стану лісової ділянки: потребує суцільної санітарної рубки

Інженер ОЗЛ _____ Міков І.І.
(посада) (підпис) (ініціали та прізвище)
17 04 2026 року

ПОВІДОМЛЕННЯ
про появу ознак погіршення санітарного стану лісових насаджень

Кривий
(Автономна Республіка Крим, область)
Державне лісове господарство
(найменування власника лісів, постійного лісокористувача)

Лісництво Станіславське урочище _____ квартал № 27
виділ № 17 ділянка № 1 площа 1 гектарів

Таксаційна характеристика насадження

Склад 100%, вік 64 років, бонітет 14, середній діаметр 28 сантиметрів, середня висота 25 метрів, повнота 0.5 тип лісу В2ХС, рельєф рівнинний, експозиція _____, ґрунт _____, підріст _____, підлісок _____

Лісопатологічна характеристика насадження

Вид пошкодження насадження (лісова пожежа, буревій, сніголам, обледеніння, відмирання та всихання дерев, захаращеність, об'їдання шкідниками хвої/листя, наявність гусені, масовий літ метеликів, опадання хвої/листя, відлущення кори на стовбурах та інші ознаки, не характерні для нормального стану дерев) _____

Ступінь пошкодження, ураження: слабке
(поодинокі, слабке, середнє, сильне)

Вид розподілу пошкоджених дерев: поодинокі
(поодинокий, груповий, куртинний)

Обсяг ушкодженої деревини на 1 гектарі (окомірно) 80 куб. метрів, у тому числі сухостійної 30 куб. метрів

Ознаки погіршення стану лісових насаджень виявив:

М/М/У
(посада)
01 07 2026 року

[Підпис]
(підпис)

Чованська М. І.
(ініціали та прізвище)

Місник
(лісничий (помічник лісничого))

[Підпис]
(підпис)

Буба О. П.
(ініціали та прізвище)

01 04 2026 року

Висновок інженера відділу (сектору) охорони і захисту лісу державного лісогосподарського (лісомисливського) підприємства або представника державного спеціалізованого лісозахисного підприємства щодо необхідності здійснення лісозахисних чи інших заходів з поліпшення санітарного стану лісів за результатами огляду санітарного стану лісової ділянки: потребує суцільної санітарної рубки

Інженер ОЗЛ
(посада)

[Підпис]
(підпис)

Кіка І. Д.
(ініціали та прізвище)

17 04 2026 року

ПОВІДОМЛЕННЯ
про появу ознак погіршення санітарного стану лісових насаджень

Р.Венесуельська обл.
(Автономна Республіка Крим, область)
ДП "Ліси України" філія "Національний лісовий центр Рагунівське лісове господарство"
(найменування власника лісів, постійного лісокористувача)

Лісництво Високошироке урочище _____ квартал № 40
виділ № 9 ділянка № 3 площа 0.3 гектарів

Таксаційна характеристика насадження

Склад 100%, вік 10 років, бонітет 1, середній діаметр 30 сантиметрів, середня висота 24 метрів, повнота 0.55, тип лісу КвВС, рельєф хвилястий, експозиція _____, ґрунт серобувий суглинковий, підріст 60-80 см підлісок _____

Лісопатологічна характеристика насадження

Вид пошкодження насадження (лісова пожежа, буревій, сніголам, обледеніння, відмирання та всихання дерев, захаращеність, об'їдання шкідниками хвої/листя, наявність гусені, масовий літ метеликів, опадання хвої/листя, відлущення кори на стовбурах та інші ознаки, не характерні для нормального стану дерев) _____

Ступінь пошкодження, ураження: _____
(поодинокі, слабке, середнє, сильне)

Вид розподілу пошкоджених дерев: _____
(поодинокий, груповий, куртинний)

Обсяг ушкодженої деревини на 1 гектарі (окомірно) 150 куб. метрів, у тому числі сухостійної 50 куб. метрів

Ознаки погіршення стану лісових насаджень виявив:

Майстер лісу
(посада)
01 04 2026 року

[Підпис]
(підпис)

Курчал Р.С.
(ініціали та прізвище)

Лісничий
(лісничий (помічник лісничого))

[Підпис]
(підпис)

[Підпис]
(ініціали та прізвище)

01 04 2026 року

Висновок інженера відділу (сектору) охорони і захисту лісу державного лісогосподарського (лісомисливського) підприємства або представника державного спеціалізованого лісозахисного підприємства щодо необхідності здійснення лісозахисних чи інших заходів з поліпшення санітарного стану лісів за результатами огляду санітарного стану лісової ділянки: погіршені санітарний стан лісу

Інженер ОЗЛ
(посада)

[Підпис]
(підпис)

Курчал Р.С.
(ініціали та прізвище)

15 04 2026 року

ПОВІДОМЛЕННЯ
про появу ознак погіршення санітарного стану лісових насаджень

Ріблехівська с/с/п
(Автономна Республіка Крим, область)
ДП "Ліси України" філія "Лісовий господарство Республіки Крим"
(найменування власника лісів, постійного лісокористувача)

Лісництво Бондаришівське урочище _____ квартал № 40
виділ № 7 ділянка № 1 площа 0,4 гектарів

Таксаційна характеристика насадження

Склад 10С3+2С, вік 80 років, бонітет 2, середній діаметр 30 сантиметрів, середня висота 23 метрів, повнота 0,40, тип лісу РБС, рельєф рівнинний, експозиція _____, ґрунт дерновопідзолисті, підріст _____, підлісок Кр, Гр

Лісопатологічна характеристика насадження

Вид пошкодження насадження (лісова пожежа, буревій, сніголам, обледеніння, відмирання та всихання дерев, захаращеність, об'їдання шкідниками хвої/листя, наявність гусені, масовий літ метеликів, опадання хвої/листя, відлущення кори на стовбурах та інші ознаки, не характерні для нормального стану дерев) _____

Ступінь пошкодження, ураження: _____
(поодинокі, слабке, середнє, сильне)

Вид розподілу пошкоджених дерев: _____
(поодинокий, груповий, куртинний)

Обсяг ушкодженої деревини на 1 гектарі (окомірно) 160 куб. метрів, у тому числі сухостійної 30 куб. метрів

Ознаки погіршення стану лісових насаджень виявив:

<u>майстер лісу</u> (посада)	<u>Влас</u> (підпис)	<u>Крига Р.С.</u> (ініціали та прізвище)
<u>01 04 2026</u> року	<u>Олександр</u> (підпис)	<u>Александр І.</u> (ініціали та прізвище)
<u>лісничий (помічник лісничого)</u>		

01 04 2026 року

Висновок інженера відділу (сектору) охорони і захисту лісу державного лісогосподарського (лісомисливського) підприємства або представника державного спеціалізованого лісозахисного підприємства щодо необхідності здійснення лісозахисних чи інших заходів з поліпшення санітарного стану лісів за результатами огляду санітарного стану лісової ділянки: потребує суцільної санітарної рубки

<u>Інженер ОЗЛ</u> (посада)	<u>Леска І.П.</u> (підпис)	<u>Леска І.П.</u> (ініціали та прізвище)
<u>15 04 2026</u> року		

ПОВІДОМЛЕННЯ
про появу ознак погіршення санітарного стану лісових насаджень

Рівненська обл
(Автономна Республіка Крим, область)
ДП "Ліси України" філія "Лісовий господарство Рівненської області"
(найменування власника лісів, постійного лісокористувача)

Лісництво Воскресинське урочище _____ квартал № 27
виділ № 34 ділянка № _____ площа 0.4 гектарів

Таксаційна характеристика насадження

Склад ХС/БП + БД вік 42 років, бонітет 3, середній діаметр 18 сантиметрів, середня висота 11 метрів, повнота 0.50, тип лісу БД, рельєф рівнинний, експозиція _____, ґрунт дерновий, підріст _____, підлісок БД, КД

Лісопатологічна характеристика насадження

Вид пошкодження насадження (лісова пожежа, буревій, сніголам, обледеніння, відмирання та всихання дерев, захаращеність, об'їдання шкідниками хвої/листя, наявність гусені, масовий літ метеликів, опадання хвої/листя, відлущення кори на стовбурах та інші ознаки, не характерні для нормального стану дерев) _____

Ступінь пошкодження, ураження: _____
(поодинокі, слабке, середнє, сильне)

Вид розподілу пошкоджених дерев: _____
(поодинокий, груповий, куртинний)

Обсяг ушкодженої деревини на 1 гектарі (окомірно) 60 куб. метрів, у тому числі сухостійної 30 куб. метрів

Ознаки погіршення стану лісових насаджень виявив:

майстер лісу _____ Гусак А.Г.
(посада) (підпис) (ініціали та прізвище)
01 04 2026 року

лісничий _____ Маслюк І.
(лісничий (помічник лісничого)) (підпис) (ініціали та прізвище)
01 04 2026 року

Висновок інженера відділу (сектору) охорони і захисту лісу державного лісогосподарського (лісомисливського) підприємства або представника державного спеціалізованого лісозахисного підприємства щодо необхідності здійснення лісозахисних чи інших заходів з поліпшення санітарного стану лісів за результатами огляду санітарного стану лісової ділянки: потребує сучасної санітарної рубки

Інженер ОЗЛ _____ Мико І.
(посада) (підпис) (ініціали та прізвище)
15 04 2026 року

ПОВІДОМЛЕННЯ
про появу ознак погіршення санітарного стану лісових насаджень

Рівненська
(Автономна Республіка Крим, область)
ДП "Ліс України" ФП "Юліанський лісовий округ"
(найменування власника лісів, постійного лісокористувача)

Лісництво Володимирівське урочище _____ квартал № 44
виділ № 18 ділянка № _____ площа 1,2 гектарів

Таксаційна характеристика насадження

Склад 10С3, вік 70 років, бонітет 1, середній діаметр 28 сантиметрів, середня висота 24 метрів, повнота 0,5, тип лісу ВЗДС, рельєф рівнинний експозиція _____, ґрунт дерново-листяний підріст _____, підлісок _____

Лісопатологічна характеристика насадження

Вид пошкодження насадження (лісова пожежа, буревій, сніголам, обледеніння, відмирання та всихання дерев, захаращеність, об'їдання шкідниками хвої/листя, наявність гусені, масовий літ метеликів, опадання хвої/листя, відлущення кори на стовбурах та інші ознаки, не характерні для нормального стану дерев) _____

Буревій

Ступінь пошкодження, ураження: середнє
(поодинокє, слабке, середнє, сильне)

Вид розподілу пошкоджених дерев: куртинний
(поодинокий, груповий, куртинний)

Обсяг ушкодженої деревини на 1 гектарі (окомірно) 15 куб. метрів, у тому числі сухостійної 10 куб. метрів

Ознаки погіршення стану лісових насаджень виявив:

майстер лісу _____ Кержовий В.С.
(посада) _____ (ініціали та прізвище)

01 04 2026 року

лісничий _____ Щевердін Т.Т.
(лісничий (помічник лісничого)) _____ (ініціали та прізвище)

01 04 2026 року

Висновок інженера відділу (сектору) охорони і захисту лісу державного лісогосподарського (лісомисливського) підприємства або представника державного спеціалізованого лісозахисного підприємства щодо необхідності здійснення лісозахисних чи інших заходів з поліпшення санітарного стану лісів за результатами огляду санітарного стану лісової ділянки: потребує видіркової санітарної рубки

Інженер ОЗЛ _____ Клишук Т.П.
(посада) _____ (ініціали та прізвище)

15 04 2026 року

ПОВІДОМЛЕННЯ
про появу ознак погіршення санітарного стану лісових насаджень

Рівненська
(Автономна Республіка Крим, область)
ДП "Ліси України "Фронт" "Болісський лісовий офіс"
(найменування власника лісів, постійного лісокористувача)

Лісицтво Володимирівське урочище _____ квартал № 37
виділ № 20 ділянка № _____ площа 2,0 гектарів

Таксаційна характеристика насадження

Склад 10G+Б+Д, вік 50 років, бонітет 1A, середній діаметр 24 сантиметрів, середня висота 22 метрів, повнота 0,85 тип лісу СЗГДС, рельєф рівнинний експозиція _____, ґрунт держово-підзолити підріст _____, підлісок _____

Лісопатологічна характеристика насадження

Вид пошкодження насадження (лісова пожежа, буревій, сніголам, обледеніння, відмирання та всихання дерев, захаращеність, об'їдання шкідниками хвої/листя, наявність гусені, масовий літ метеликів, опадання хвої/листя, відлущення кори на стовбурах та інші ознаки, не характерні для нормального стану дерев) _____
поодиноке висихання

Ступінь пошкодження, ураження: середнє
(поодиноке, слабке, середнє, сильне)

Вид розподілу пошкоджених дерев: поодинокий
(поодинокий, груповий, куртинний)

Обсяг ушкодженої деревини на 1 гектарі (окомірно) 15 куб. метрів, у тому числі сухостійної 10 куб. метрів

Ознаки погіршення стану лісових насаджень виявив:

Майстер лісу
(посада)

[підпис]
(підпис)

Качко В.С.
(ініціали та прізвище)

01 04 2026 року

лісничий
(лісничий (помічник лісничого))

[підпис]
(підпис)

Шварид Р.І.
(ініціали та прізвище)

01 04 2026 року

Висновок інженера відділу (сектору) охорони і захисту лісу державного лісогосподарського (лісомисливського) підприємства або представника державного спеціалізованого лісозахисного підприємства щодо необхідності здійснення лісозахисних чи інших заходів з поліпшення санітарного стану лісів за результатами огляду санітарного стану лісової ділянки: потребує вибіркової санітарної рубки

Інженер ОЗЛ
(посада)

[підпис]
(підпис)

Кика Т.Л.
(ініціали та прізвище)

15 04 2026 року

ПОВІДОМЛЕННЯ
про появу ознак погіршення санітарного стану лісових насаджень

Рівненська
(Автономна Республіка Крим, область)
ДП „Ліс. Україна“ філія „Поліський лісовий округ“
(найменування власника лісів, постійного лісокористувача)

Лісництво Володимирецьке урочище _____ квартал № 41
виділ № 31 ділянка № _____ площа 1,4 гектарів

Таксаційна характеристика насадження

Склад 100, вік 25 років, бонітет 1, середній діаметр 30 сантиметрів, середня висота 24 метрів, повнота 0,4, тип лісу ВЗДС, рельєф Рівнинний експозиція _____, ґрунт _____, підріст _____, підлісок _____

Лісопатологічна характеристика насадження

Вид пошкодження насадження (лісова пожежа, буревій, сніголам, обледеніння, відмирання та всихання дерев, захаращеність, об'їдання шкідниками хвої/листя, наявність гусені, масовий літ метеликів, опадання хвої/листя, відлущення кори на стовбурах та інші ознаки, не характерні для нормального стану дерев) _____

Буревій

Ступінь пошкодження, ураження: середнє
(поодиноке, слабке, середнє, сильне)

Вид розподілу пошкоджених дерев: куртинний
(поодинокий, груповий, куртинний)

Обсяг ушкодженої деревини на 1 гектарі (окомірно) 15 куб. метрів, у тому числі сухостійної 10 куб. метрів

Ознаки погіршення стану лісових насаджень виявив:

Мейстер лісу _____ В.К. _____ Курей В.С. _____
(посада) (підпис) (ініціали та прізвище)

01 04 2026 року
Рістий _____ О.П. _____ Шварц Р.Р. _____
(лісничий (помічник лісничого)) (підпис) (ініціали та прізвище)

01 04 2026 року

Висновок інженера відділу (сектору) охорони і захисту лісу державного лісогосподарського (лісомисливського) підприємства або представника державного спеціалізованого лісозахисного підприємства щодо необхідності здійснення лісозахисних чи інших заходів з поліпшення санітарного стану лісів за результатами огляду санітарного стану лісової ділянки: потребує вибіркової санітарної рубки

Інженер ОЗЛ _____ К.П. _____
(посада) (підпис) (ініціали та прізвище)

15 04 2026 року

ПОВІДОМЛЕННЯ
про появу ознак погіршення санітарного стану лісових насаджень

Рівненська
(Автономна Республіка Крим, область)
ДП "Ліси України" філія "Болеський лісовий округ"
(найменування власника лісів, постійного лісокористувача)

Лісництво Владимирське урочище _____ квартал № 44
виділ № 4 ділянка № _____ площа 15 гектарів

Таксаційна характеристика насадження

Склад 10С, вік 49 років, бонітет 2, середній діаметр 22 сантиметрів, середня висота 15 метрів, повнота 0,3 тип лісу А2С, рельєф рівнинний, експозиція _____, ґрунт дерново-підзолисті підріст _____, підлісок _____

Лісопатологічна характеристика насадження

Вид пошкодження насадження (лісова пожежа, буревій, сніголам, обледеніння, відмирання та всихання дерев, захараченість, об'їдання шкідниками хвої/листя, наявність гусені, масовий літ метеликів, опадання хвої/листя, відлущення кори на стовбурах та інші ознаки, не характерні для нормального стану дерев) _____

буревій
Ступінь пошкодження, ураження: середнє
(поодинокє, слабке, середнє, сильне)

Вид розподілу пошкоджених дерев: куртинний
(поодинокий, груповий, куртинний)

Обсяг ушкодженої деревини на 1 гектарі (окомірно) 15 куб. метрів, у тому числі сухостійної 10 куб. метрів

Ознаки погіршення стану лісових насаджень виявив:

<u>майстер лісу</u> (посада)	<u>ВК</u> (підпис)	<u>Курпей В.С.</u> (ініціали та прізвище)
<u>01 04 2026</u> року		
<u>лісничий</u> (лісничий (помічник лісничого))	<u>Окс</u> (підпис)	<u>Савченко Т.Т.</u> (ініціали та прізвище)

01 04 2026 року

Висновок інженера відділу (сектору) охорони і захисту лісу державного лісогосподарського (лісомисливського) підприємства або представника державного спеціалізованого лісозахисного підприємства щодо необхідності здійснення лісозахисних чи інших заходів з поліпшення санітарного стану лісів за результатами огляду санітарного стану лісової ділянки: потребує вибіркової санітарної рубки

Інженер ОЗЛ (посада)	<u>[підпис]</u> (підпис)	<u>Келма Т.П.</u> (ініціали та прізвище)
<u>15 04 2026</u> року		

ПОВІДОМЛЕННЯ
про появу ознак погіршення санітарного стану лісових насаджень

Рівненська
(Автономна Республіка Крим область)
ДП "Ліси України" філія "Білогіський лісовий офіс"
(найменування власника лісів, постійного лісокористувача)

Лісництво Бородяшарівське урочище _____ квартал № 45
виділ № 11 ділянка № 1 площа 1.0 гектарів

Таксаційна характеристика насадження

Склад 10С3, вік 20 років, бонітет 1, середній діаметр 28 сантиметрів, середня висота 24 метрів, повнота 0,55, тип лісу ВЗДС, рельєф рівнинний, експозиція _____, ґрунт дерново-літхорестий підріст _____, підлісок _____

Лісопатологічна характеристика насадження

Вид пошкодження насадження (лісова пожежа, буревій, сніголам, обледеніння, відмирання та всихання дерев, захараченість, об'їдання шкідниками хвої/листя, наявність гусені, масовий літ метеликів, опадання хвої/листя, відлущення кори на стовбурах та інші ознаки, не характерні для нормального стану дерев) _____

буревій

Ступінь пошкодження, ураження: середнє
(поодиноке, слабке, середнє, сильне)

Вид розподілу пошкоджених дерев: куртинний
(поодинокий, груповий, куртинний)

Обсяг ушкодженої деревини на 1 гектарі (окомірно) 15 куб. метрів, у тому числі сухостійної 10 куб. метрів

Ознаки погіршення стану лісових насаджень виявив:

майстер лісу
(посада)

[підпис]
(підпис)

Курчак В.С.
(ініціали та прізвище)

01 04 2026 року

лісничий
(лісничий (помічник лісничого))

[підпис]
(підпис)

Шверид Т.Т.
(ініціали та прізвище)

01 04 2026 року

Висновок інженера відділу (сектору) охорони і захисту лісу державного лісогосподарського (лісомисливського) підприємства або представника державного спеціалізованого лісозахисного підприємства щодо необхідності здійснення лісозахисних чи інших заходів з поліпшення санітарного стану лісів за результатами огляду санітарного стану лісової ділянки: потребує видіркової санітарної рубки

Інженер ОЗЛ
(посада)

[підпис]
(підпис)

Кіка Т.Л.
(ініціали та прізвище)

15 04 2026 року

ПОВІДОМЛЕННЯ
про появу ознак погіршення санітарного стану лісових насаджень

Івано-Франківська
(Автономна Республіка Крим, область)
Д.П. Ліса України філія "Біологічний лісовий парк"
(найменування власника лісів, постійного лісокористувача)

Лісництво Великобузьке урочище _____ квартал № 17
виділ № 9(1) ділянка № _____ площа 0,5 гектарів

Таксаційна характеристика насадження

Склад 45% СХБ, вік 45 років, бонітет 1, середній діаметр 12 сантиметрів, середня висота 20 метрів, повнота 0,7, тип лісу С4 ВПЗ, рельєф рівнинний, експозиція _____, ґрунт дерново-підстиглий підріст _____, підлісок _____

Лісопатологічна характеристика насадження

Вид пошкодження насадження (лісова пожежа, буревій, сніголам, обледеніння, відмирання та всихання дерев, захаращеність, об'їдання шкідниками хвої/листя, наявність гусені, масовий літ метеликів, опадання хвої/листя, відлущення кори на стовбурах та інші ознаки, не характерні для нормального стану дерев) суттєві

Ступінь пошкодження, ураження: середнє
(поодинокі, слабке, середнє, сильне)

Вид розподілу пошкоджених дерев: поодинокі
(поодинокі, груповий, куртинний)

Обсяг ушкодженої деревини на 1 гектарі (окомірно) 15 куб. метрів, у тому числі сухостійної 10 куб. метрів

Ознаки погіршення стану лісових насаджень виявив:

майстор лісу
(посада)

[підпис]
(підпис)

[ініціали та прізвище]
(ініціали та прізвище)

01 07 20 26 року

[підпис]
(лісничий (помічник лісничого))

[підпис]
(підпис)

[ініціали та прізвище]
(ініціали та прізвище)

01 07 20 26 року

Висновок інженера відділу (сектору) охорони і захисту лісу державного лісогосподарського (лісомисливського) підприємства або представника державного спеціалізованого лісозахисного підприємства щодо необхідності здійснення лісозахисних чи інших заходів з поліпшення санітарного стану лісів за результатами огляду санітарного стану лісової ділянки: потребує вибіркової санітарної рубки

Інженер ОЗЛ
(посада)

[підпис]
(підпис)

[ініціали та прізвище]
(ініціали та прізвище)

15 07 20 26 року

ПОВІДОМЛЕННЯ
про появу ознак погіршення санітарного стану лісових насаджень

Івано-Франківська
(Автономна Республіка Крим, область)
ОП "Лісу України" філія "Білогіський лісовий офіс"
(найменування власника лісів, постійного лісокористувача)

Лісництво Володимирецьке урочище _____ квартал № 14
виділ № 42 ділянка № _____ площа 0,6 гектарів

Таксаційна характеристика насадження

Склад С.С.46.16.8 вік 0,70 років, бонітет 2, середній діаметр 32,86 сантиметрів, середня висота 25-22 метрів, повнота 0,5, тип лісу С4ГДС, рельєф рівнинний, експозиція _____, ґрунт дерново-чорноземний, підріст _____, підлісок _____

Лісопатологічна характеристика насадження

Вид пошкодження насадження (лісова пожежа, буревій, сніголам, обледеніння, відмирання та всихання дерев, захаращеність, об'їдання шкідниками хвої/листя, наявність гусені, масовий літ метеликів, опадання хвої/листя, відлущення кори на стовбурах та інші ознаки, не характерні для нормального стану дерев) Буре в'є

Ступінь пошкодження, ураження: середнє
(поодинокі, слабке, середнє, сильне)

Вид розподілу пошкоджених дерев: куртинний
(поодинокий, груповий, куртинний)

Обсяг ушкодженої деревини на 1 гектарі (окомірно) 15 куб. метрів, у тому числі сухостійної 10 куб. метрів

Ознаки погіршення стану лісових насаджень виявив:

майстер лесу
(посада)

01 04 20 26 року

лісничий
(лісничий (помічник лісничого))

01 04 20 26 року

[підпис]
(підпис)

[підпис]
(підпис)

[ініціали та прізвище]
(ініціали та прізвище)

[ініціали та прізвище]
(ініціали та прізвище)

Висновок інженера відділу (сектору) охорони і захисту лісу державного лісогосподарського (лісомисливського) підприємства або представника державного спеціалізованого лісозахисного підприємства щодо необхідності здійснення лісозахисних чи інших заходів з поліпшення санітарного стану лісів за результатами огляду санітарного стану лісової ділянки: непередус видірковий санітарної рубки

Інженер ОЗЛ
(посада)

15 04 20 26 року

[підпис]
(підпис)

[ініціали та прізвище]
(ініціали та прізвище)

ПОВІДОМЛЕННЯ
про появу ознак погіршення санітарного стану лісових насаджень

Рівненська
(Автономна Республіка Крим, область)
ДТТ Ліс. Україки філія "Бойської новий округ"
(найменування власника лісів, постійного лісокористувача)

Лісництво Виноградівське урочище _____ квартал № 3
виділ № 21 ділянка № _____ площа 0,7 гектарів

Таксаційна характеристика насадження

Склад 0,5 хвк, вік 29 років, бонітет 1, середній діаметр 20 сантиметрів, середня висота 12 метрів, повнота 0,7, тип лісу СЗПДС, рельєф Рівнинний експозиція _____, ґрунт дерново-підзолисто-підгірський підріст _____, підлісок _____

Лісопатологічна характеристика насадження

Вид пошкодження насадження (лісова пожежа, буревій, сніголам, обледеніння, відмирання та всихання дерев, захарашеність, об'їдання шкідниками хвої/листя, наявність гусені, масовий літ метеликів, опадання хвої/листя, відлущення кори на стовбурах та інші ознаки, не характерні для нормального стану дерев) Буре всі

Ступінь пошкодження, ураження: _____
(поодинокі, слабке, середнє, сильне)

Вид розподілу пошкоджених дерев: _____
(поодинокий, груповий, куртинний)

Обсяг ушкодженої деревини на 1 гектарі (окомірно) 15 куб. метрів, у тому числі сухостійної 10 куб. метрів

Ознаки погіршення стану лісових насаджень виявив:

майстер лісу _____ (посада) _____ (підпис) _____ (ініціали та прізвище)

01 04 20 26 року

лісничий (помічник лісничого) _____ (підпис) _____ (ініціали та прізвище)

01 04 20 26 року

Висновок інженера відділу (сектору) охорони і захисту лісу державного лісогосподарського (лісомисливського) підприємства або представника державного спеціалізованого лісозахисного підприємства щодо необхідності здійснення лісозахисних чи інших заходів з поліпшення санітарного стану лісів за результатами огляду санітарного стану лісової ділянки: потребує вибіркової санітарної рубки

Інженер ОЗЛ _____ (посада) _____ (підпис) _____ (ініціали та прізвище)

15 04 20 26 року

ПОВІДОМЛЕННЯ
про появу ознак погіршення санітарного стану лісових насаджень

Рівненська
(Автономна Республіка Крим, область)
ДП "Лес Україна" ФЛП "Звільський лісовий округ"
(найменування власника лісів, постійного лісокористувача)

Лісництво Володимирське урочище _____ квартал № 37
відділ № 23 ділянка № _____ площа 0,8 гектарів

Таксаційна характеристика насадження

Склад 90,16% 0% вік 65 років, бонітет 2, середній діаметр 22 сантиметрів, середня висота 20 метрів, повнота 0,7, тип лісу В4ДС, рельєф рівнинний, експозиція _____, ґрунт дерново-підзолистий, підріст _____, підлісок _____

Лісопатологічна характеристика насадження

Вид пошкодження насадження (лісова пожежа, буревій, сніголам, обледеніння, відмирання та всихання дерев, захаращеність, об'їдання шкідниками хвої/листя, наявність гусені, масовий літ метеликів, опадання хвої/листя, відлущення кори на стовбурах та інші ознаки, не характерні для нормального стану дерев) _____

поодиноке всихання

Ступінь пошкодження, ураження: середнє
(поодинокє, слабке, середнє, сильне)

Вид розподілу пошкоджених дерев: поодинокий
(поодинокий, груповий, куртинний)

Обсяг ушкодженої деревини на 1 гектарі (окомірно) 15 куб. метрів, у тому числі сухостійної 10 куб. метрів

Ознаки погіршення стану лісових насаджень виявив:

майстер лісу
(посада)

[підпис]
(підпис)

Караї В.С.
(ініціали та прізвище)

01 04 2026 року

лісничий
(лісничий (помічник лісничого))

[підпис]
(підпис)

Шварц І.І.
(ініціали та прізвище)

01 04 2026 року

Висновок інженера відділу (сектору) охорони і захисту лісу державного лісогосподарського (лісомисливського) підприємства або представника державного спеціалізованого лісозахисного підприємства щодо необхідності здійснення лісозахисних чи інших заходів з поліпшення санітарного стану лісів за результатами огляду санітарного стану лісової ділянки: потребує вибіркової санітарної рубки

Інженер ОЗЛ
(посада)

[підпис]
(підпис)

Кисель І.А.
(ініціали та прізвище)

15 04 2026 року

ПОВІДОМЛЕННЯ
про появу ознак погіршення санітарного стану лісових насаджень

АВТОНОМНА РЕСПУБЛІКА КРИМ
(Автономна Республіка Крим, область)
ДП "Мелітопольський лісгосп"
(найменування власника лісів, постійного лісокористувача)

Лісництво Мелітопольський урочище _____ квартал № 87
виділ № 2 ділянка № 1 площа 0,9 гектарів

Таксаційна характеристика насадження

Склад 100, вік 67 років, бонітет 2, середній діаметр 24 сантиметрів, середня висота 18 метрів, повнота 0,3, тип лісу 47С, рельєф південь, експозиція _____, ґрунт підзолистий, підріст _____, підлісок _____

Лісопатологічна характеристика насадження

Вид пошкодження насадження (лісова пожежа, буревій, сніголам, обледеніння, відмирання та всихання дерев, захаращеність, об'їдання шкідниками хвої/листя, наявність гусені, масовий літ метеликів, опадання хвої/листя, відлущення кори на стовбурах та інші ознаки, не характерні для нормального стану дерев) _____

Ступінь пошкодження, ураження: _____
(поодинокі, слабке, середнє, сильне)

Вид розподілу пошкоджених дерев: _____
(поодинокий, груповий, куртинний)

Обсяг ушкодженої деревини на 1 гектарі (окомірно) 80 куб. метрів, у тому числі сухостійної 30 куб. метрів

Ознаки погіршення стану лісових насаджень виявив:

М. Мей
(посада)
01 04 2026 року

Коска
(підпис)

О.О. Коваленко
(ініціали та прізвище)

(лісничий (помічник лісничого))

Коска
(підпис)

В.А. Коваленко
(ініціали та прізвище)

01 04 2026 року

Висновок інженера відділу (сектору) охорони і захисту лісу державного лісогосподарського (лісомисливського) підприємства або представника державного спеціалізованого лісозахисного підприємства щодо необхідності здійснення лісозахисних чи інших заходів з поліпшення санітарного стану лісів за результатами огляду санітарного стану лісової ділянки: потребують суцільної суцільної рубки

Інженер ОЗЛ
(посада)

Коска
(підпис)

Коска Р.І.
(ініціали та прізвище)

17 04 2026 року

ПОВІДОМЛЕННЯ
про появу ознак погіршення санітарного стану лісових насаджень

Рівненський
(Автономна Республіка Крим, область)
ДП «Мелітопольський лісгосп»
(найменування власника лісів, постійного лісокористувача)

Лісництво Мелітопольський урочище _____ квартал № 87
виділ № 32 ділянка № 1 площа 0,9 гектарів

Таксаційна характеристика насадження

Склад 90% І класу, вік 56 років, бонітет 7, середній діаметр 20 сантиметрів, середня висота 18 метрів, повнота 0,8, тип лісу А2С, рельєф рівний, експозиція _____, ґрунт чорнозем, підріст _____, підлісок _____

Лісопатологічна характеристика насадження

Вид пошкодження насадження (лісова пожежа, буревій, сніголам, обледеніння, відмирання та всихання дерев, захарашеність, об'їдання шкідниками хвої/листя, наявність гусені, масовий літ метеликів, опадання хвої/листя, відлущення кори на стовбурах та інші ознаки, не характерні для нормального стану дерев) _____

Ступінь пошкодження, ураження: _____
(поодинокі, слабке, середнє, сильне)

Вид розподілу пошкоджених дерев: _____
(поодинокий, груповий, куртинний)

Обсяг ушкодженої деревини на 1 гектарі (окомірно) 70 куб. метрів, у тому числі сухостійної 25 куб. метрів

Ознаки погіршення стану лісових насаджень виявив:

М. Мелітопольський
(посада)
01 04 2026 року

[Підпис]
(підпис)

О.О. Вовченко
(ініціали та прізвище)

_____ (лісничий (помічник лісничого))

[Підпис]
(підпис)

В.А. Коваленко
(ініціали та прізвище)

01 04 2026 року

Висновок інженера відділу (сектору) охорони і захисту лісу державного лісогосподарського (лісомисливського) підприємства або представника державного спеціалізованого лісозахисного підприємства щодо необхідності здійснення лісозахисних чи інших заходів з поліпшення санітарного стану лісів за результатами огляду санітарного стану лісової ділянки: потребуеться суцільної санітарної рубки

Інженер ОЗЛ
(посада)
12 04 2026 року

[Підпис]
(підпис)

Колесніченко С.І.
(ініціали та прізвище)

ПОВІДОМЛЕННЯ
про появу ознак погіршення санітарного стану лісових насаджень

Рівненська обл.
(Автономна Республіка Крим, область)
ДП «Ліси України» Фліо «Подільські лісові доріг» «Рівненська надрізня»
(найменування власника лісів, постійного лісокористувача)

Лісництво Рівненська урочище _____ квартал № 22
виділ № 1 ділянка № 1 площа 0,9 гектарів

Таксаційна характеристика насадження

Склад 10С, вік 67 років, бонітет 2, середній діаметр 24 сантиметрів, середня висота 9 метрів, повнота 0,7, тип лісу ВДК, рельєф _____, експозиція _____, ґрунт _____, підріст _____, підлісок _____

Лісопатологічна характеристика насадження

Вид пошкодження насадження (лісова пожежа, буревій, сніголам, обледеніння, відмирання та всихання дерев, захаращеність, об'їдання шкідниками хвої/листя, наявність гусені, масовий літ метеликів, опадання хвої/листя, відлушення кори на стовбурах та інші ознаки, не характерні для нормального стану дерев) побуріння хвої

Ступінь пошкодження, ураження: сильне
(поодинокі, слабке, середнє, сильне)

Вид розподілу пошкоджених дерев: груповий
(поодинокий, груповий, куртинний)

Обсяг ушкодженої деревини на 1 гектарі (окомірно) 110 куб. метрів, у тому числі сухостійної 90 куб. метрів

Ознаки погіршення стану лісових насаджень виявив:

Майстер лісу
(посада)
03 04 2026 року

С. М. К.
(підпис)

С. М. К.
(ініціали та прізвище)

Лісничий
(лісничий (помічник лісничого))

[Підпис]
(підпис)

В. М. К.
(ініціали та прізвище)

03 04 2026 року

Висновок інженера відділу (сектору) охорони і захисту лісу державного лісгосподарського (лісомисливського) підприємства або представника державного спеціалізованого лісозахисного підприємства щодо необхідності здійснення лісозахисних чи інших заходів з поліпшення санітарного стану лісів за результатами огляду санітарного стану лісової ділянки: потребує суцільної санітарної рубки

Інженер ОЗЛ
(посада)
15 04 2026 року

[Підпис]
(підпис)

К. М. К.
(ініціали та прізвище)

ПОВІДОМЛЕННЯ

про появу ознак погіршення санітарного стану лісових насаджень

Рівненсько обл
(Автономна Республіка Крим, область)
ДП «Ліси України» Філія «Поліський лісовий округ "Рафалівська налісниця»
(найменування власника лісів, постійного лісокористувача)

Лісництво Розанівське урочище _____ квартал № 23
виділ № 1 ділянка № 1 площа 0,3 гектарів

Таксаційна характеристика насадження

Склад 100, вік 8 років, бонітет 1, середній діаметр 26 сантиметрів, середня висота 20 метрів, повнота 0,6, тип лісу В₂ДС, рельєф _____, експозиція _____, ґрунт _____, підріст _____, підлісок _____

Лісопатологічна характеристика насадження

Вид пошкодження насадження (лісова пожежа, буревій, сніголам, обледеніння, відмирання та всихання дерев, захарашеність, об'їдання шкідниками хвої/листя, наявність гусені, масовий літ метеликів, опадання хвої/листя, відлущення кори на стовбурах та інші ознаки, не характерні для нормального стану дерев) підірвання хвої

Ступінь пошкодження, ураження: _____
(поодинокі, слабке, середнє, сильне)

Вид розподілу пошкоджених дерев: _____
(поодинокий, груповий, куртинний)

Обсяг ушкодженої деревини на 1 гектарі (окомірно) 100 куб. метрів, у тому числі сухостійної 80 куб. метрів

Ознаки погіршення стану лісових насаджень виявив:

Майстер лісу
(посада)

Василь
(підпис)

Базарка В А
(ініціали та прізвище)

03 04 2026 року

Лісничий
(лісничий (помічник лісничого))

Василь
(підпис)

Веремчук Р О
(ініціали та прізвище)

03 04 2026 року

Висновок інженера відділу (сектору) охорони і захисту лісу державного лісогосподарського (лісомисливського) підприємства або представника державного спеціалізованого лісозахисного підприємства щодо необхідності здійснення лісозахисних чи інших заходів з поліпшення санітарного стану лісів за результатами огляду санітарного стану лісової ділянки: потребує суцільної санітарної рубки

Інженер ОЗЛ
(посада)

Василь
(підпис)

Лісничий Р. С.
(ініціали та прізвище)

15 04 2026 року

ПОВІДОМЛЕННЯ

про появу ознак погіршення санітарного стану лісових насаджень

Рівненська обл.
(Автономна Республіка Крим, область)
ДП «Ліси України» Філія «Подільські лісові округи» Рафалівська лісництво
(найменування власника лісів, постійного лісокористувача)

Лісництво Рафалівське урочище _____ квартал № 22
виділ № 10 ділянка № 1 площа 0,9 гектарів

Таксаційна характеристика насадження

Склад 10С, вік 67 років, бонітет 2, середній діаметр 22 сантиметрів, середня висота 19 метрів, повнота 0,1, тип лісу ВхІС, рельєф _____, експозиція _____, ґрунт _____, підріст _____, підлісок _____

Лісопатологічна характеристика насадження

Вид пошкодження насадження (лісова пожежа, буревій, сніголам, обледеніння, відмирання та всихання дерев, захаращеність, об'їдання шкідниками хвої/листя, наявність гусені, масовий літ метеликів, опадання хвої/листя, відлущення кори на стовбурах та інші ознаки, не характерні для нормального стану дерев) побуріння хвої

Ступінь пошкодження, ураження: сильно
(поодинокі, слабке, середнє, сильне)

Вид розподілу пошкоджених дерев: груповий
(поодинокий, груповий, куртинний)

Обсяг ушкодженої деревини на 1 гектарі (окомірно) 90 куб. метрів, у тому числі сухостійної 70 куб. метрів

Ознаки погіршення стану лісових насаджень виявив:

майстер лісу
(посада)
03 04 2026 року

Ступен
(підпис)

Ступенко МВ
(ініціали та прізвище)

лісничий
(лісничий (помічник лісничого))

[підпис]
(підпис)

Верещин РВ
(ініціали та прізвище)

03 04 2026 року

Висновок інженера відділу (сектору) охорони і захисту лісу державного лісгосподарського (лісомисливського) підприємства або представника державного спеціалізованого лісозахисного підприємства щодо необхідності здійснення лісозахисних чи інших заходів з поліпшення санітарного стану лісів за результатами огляду санітарного стану лісової ділянки: потребует суцільної санітарної рубки

Інженер ОЗЛ
(посада)

[підпис]
(підпис)

Кика І.І.
(ініціали та прізвище)

05 04 2026 року

ПОВІДОМЛЕННЯ
про появу ознак погіршення санітарного стану лісових насаджень
Рівненська область

(Автономна Республіка Крим, область)
філія «Поліський лісовий офіс» Рафалівське налісництво
(найменування власника лісів, постійного лісокористувача)

Лісництво Антонівське урочище _____ квартал № 25
виділ № 16 ділянка № _____ площа 0,8 гектарів

Таксаційна характеристика насадження

Склад 70% дуб, 30% сосна, вік 74 років, бонітет 1, середній діаметр 26 сантиметрів, середня висота 24 метрів, повнота 0,5, тип лісу В30с, рельєф _____, експозиція _____, ґрунт _____, підріст _____, підлісок _____

Лісопатологічна характеристика насадження

Вид пошкодження насадження (лісова пожежа, буревій, сніголам, обледеніння, відмирання та всихання дерев, захарашеність, об'їдання шкідниками хвої/листя, наявність гусені, масовий літ метеликів, опадання хвої/листя, відлущення кори на стовбурах та інші ознаки, не характерні для нормального стану дерев) всихання та захарашеність дерев

Ступінь пошкодження, ураження: середнє
(поодинокс, слабкс, середнє, сильнс)

Вид розподілу пошкоджених дерев: груповий
(поодинокий, груповий, куртинний)

Обсяг ушкодженої деревини на 1 гектарі (окомірно) 100 куб. метрів, у тому числі сухостійної 35 куб. метрів

Ознаки погіршення стану лісових насаджень виявив:

_____ майстер лісу _____
(посада) (підпис) (ініціали та прізвище)
02 04 20 26 року

_____ пом. лісничого _____
(лісничий (помічник лісничого)) (підпис) (ініціали та прізвище)
02 04 20 26 року

Висновок інженера відділу (сектору) охорони і захисту лісу державного лісогосподарського (лісомисливського) підприємства або представника державного спеціалізованого лісозахисного підприємства щодо необхідності здійснення лісозахисних чи інших заходів з поліпшення санітарного стану лісів за результатами огляду санітарного стану лісової ділянки: потребує суцільної санітарної рубки

_____ Інженер ОЗЛ _____
(посада) (підпис) (ініціали та прізвище)
12 04 20 26 року

ПОВІДОМЛЕННЯ про появу ознак погіршення санітарного стану лісових насаджень

Рівненська область

(Автономна Республіка Крим, область)

філія «Поліський лісовий офіс» Рафалівське налісництво
(найменування власника лісів, постійного лісокористувача)

Лісництво Антонівське урочище _____ квартал № 62
відділ № 18 ділянка № _____ площа 0,8 гектарів

Таксаційна характеристика насадження

Склад 100% сосна, вік 74 років, бонітет 1, середній діаметр 26 сантиметрів, середня висота 29 метрів, повнота 0,6, тип лісу В30с, рельєф _____, експозиція _____, ґрунт _____, підріст _____, підлісок _____

Лісопатологічна характеристика насадження

Вид пошкодження насадження (лісова пожежа, буревій, сніголам, обледеніння, відмирання та всихання дерев, захарашеність, об'їдання шкідниками хвої/листя, наявність гусені, масовий літ метеликів, опадання хвої/листя, відлущення кори на стовбурах та інші ознаки, не характерні для нормального стану дерев) всихання та відмирання дерев

Ступінь пошкодження, ураження: сильне
(поодинокі, слабке, середнє, сильне)

Вид розподілу пошкоджених дерев: груповий
(поодинокий, груповий, куртинний)

Обсяг ушкодженої деревини на 1 гектарі (окомірно) 100 куб. метрів, у тому числі сухостійної 40 куб. метрів

Ознаки погіршення стану лісових насаджень виявив:

_____ майстер лісу _____
(посада) _____
02 04 _____ 20 26 року
(ініціали та прізвище)

_____ пом. лісничого _____
(лісничий (помічник лісничого)) _____
02 04 _____ 20 26 року
(ініціали та прізвище)

Висновок інженера відділу (сектору) охорони і захисту лісу державного лісогосподарського (лісомисливського) підприємства або представника державного спеціалізованого лісозахисного підприємства щодо необхідності здійснення лісозахисних чи інших заходів з поліпшення санітарного стану лісів за результатами огляду санітарного стану лісової ділянки: потреба судинної санітарної рубки

_____ Інженер ОЗЛ _____
(посада) _____
12 04 _____ 20 26 року
(ініціали та прізвище)

ПОВІДОМЛЕННЯ про появу ознак погіршення санітарного стану лісових насаджень

Рівненська область

(Автономна Республіка Крим, область)

філія «Поліський лісовий офіс» Рафалівське налісництво
(найменування власника лісів, постійного лісокористувача)

Лісництво Антонівське урочище _____ квартал № 12
виділ № 28 ділянка № _____ площа 0,8 гектарів

Таксаційна характеристика насадження

Склад 109+8n, вік _____ років, бонітет 1, середній діаметр 80 сантиметрів, середня висота 23 метрів, повнота _____, тип лісу _____, рельєф _____, експозиція _____, ґрунт _____, підріст _____, підлісок _____

Лісопатологічна характеристика насадження

Вид пошкодження насадження (лісова пожежа, буревій, сніголам, обледеніння, відмирання та всихання дерев, захараченість, об'їдання шкідниками хвої/листя, наявність гусені, масовий літ метеликів, опадання хвої/листя, відлущення кори на стовбурах та інші ознаки, не характерні для нормального стану дерев) вудмирання та всихання дерев

Ступінь пошкодження, ураження: _____
(поодинокі, слабкі, середні, сильні)

Вид розподілу пошкоджених дерев: _____
(поодинокий, груповий, куртинний)

Обсяг ушкодженої деревини на 1 гектарі (окомірно) 100 куб. метрів, у тому числі сухостійної 30 куб. метрів

Ознаки погіршення стану лісових насаджень виявив:

_____ майстер лісу _____
(посада) _____
02 04 2026 року _____
(підпис) _____
(ініціали та прізвище) _____

_____ пом. лісничого _____
(лісничий (помічник лісничого)) _____
02 04 2026 року _____
(підпис) _____
(ініціали та прізвище) _____

Висновок інженера відділу (сектору) охорони і захисту лісу державного лісгосподарського (лісомисливського) підприємства або представника державного спеціалізованого лісозахисного підприємства щодо необхідності здійснення лісозахисних чи інших заходів з поліпшення санітарного стану лісів за результатами огляду санітарного стану лісової ділянки: потребує судимської санітарної рубки

_____ Інженер ОЗЛ _____
(посада) _____
12 04 2026 року _____
(підпис) _____
(ініціали та прізвище) _____

ПОВІДОМЛЕННЯ
про появу ознак погіршення санітарного стану лісових насаджень

Сімферопольська область
(Автономна Республіка Крим, область)

Фронт "Темішань лісової сажі" Рафалівське налісництво
(найменування власника лісів, постійного лісокористувача)

Лісництво Алчаківське урочище _____ квартал № 75
виділ № 5 ділянка № _____ площа 0,7 гектарів

Таксаційна характеристика насадження

Склад СХ10, вік 26 років, бонітет 1, середній діаметр 30 сантиметрів, середня висота 22 метрів, повнота 0,4, тип лісу В3ЮС-, рельєф _____, експозиція _____, ґрунт _____, підріст _____, підлісок _____

Лісопатологічна характеристика насадження

Вид пошкодження насадження (лісова пожежа, буревій, сніголам, обледеніння, відмирання та всихання дерев, захарашеність, об'їдання шкідниками хвої/листя, наявність гусені, масовий літ метеликів, опадання хвої/листя, відлущення кори на стовбурах та інші ознаки, не характерні для нормального стану дерев) поява личинок крошк, відшарування та випадання дерев, рідколісся

Ступінь пошкодження, ураження: сильне
(поодинокс, слабкс, середне, сильне)

Вид розподілу пошкоджених дерев: груповий
(поодинокий, груповий, куртинний)

Обсяг ушкодженої деревини на 1 гектарі (окомірно) 150 куб. метрів, у тому числі сухостійної 40 куб. метрів

Ознаки погіршення стану лісових насаджень виявив:

02 04 2026 року
_____ майстер лісу _____
(посада) (підпис) (ініціали та прізвище)

_____ пом. лісничого _____
(лісничий (помічник лісничого) (підпис) (ініціали та прізвище)

02 04 2026 року

Висновок інженера відділу (сектору) охорони і захисту лісу державного лісогосподарського (лісомисливського) підприємства або представника державного спеціалізованого лісозахисного підприємства щодо необхідності здійснення лісозахисних чи інших заходів з поліпшення санітарного стану лісів за результатами огляду санітарного стану лісової ділянки: потребує судової санітарної рубки

17 04 2026 року
_____ Інженер ОЗЛ _____
(посада) (підпис) (ініціали та прізвище)

ПОВІДОМЛЕННЯ
про появу ознак погіршення санітарного стану лісових насаджень

Рівненська область
(Автономна Республіка Крим, область)
філія «Поліський лісовий офіс» Рафалівське надлісництво
(найменування власника лісів, постійного лісокористувача)

Лісництво Антонівське урочище квартал № 18
виділ № 5 ділянка № _____ площа 1,4 гектарів

Таксаційна характеристика насадження

Склад С3 Г2 С, вік 56 років, бонітет 1, середній діаметр 28 сантиметрів, середня висота 24 метрів, повнота 0,3, тип лісу С3 Г2 С, рельєф -, експозиція -, ґрунт -, підріст -, підлісок -

Лісопатологічна характеристика насадження

Вид пошкодження насадження (лісова пожежа, буревій, сніголам, обледеніння, відмирання та всихання дерев, захаращеність, об'їдання шкідниками хвої/листя, наявність гусені, масовий літ метеликів, опадання хвої/листя, відлущення кори на стовбурах та інші ознаки, не характерні для нормального стану дерев) побуріння хвої

Ступінь пошкодження, ураження: слабке
(поодинокс, слабкс, середне, сильнс)

Вид розподілу пошкоджених дерев: поодинокий
(поодинокий, груповий, куртинний)

Обсяг ушкодженої деревини на 1 гектарі (окомірно) 20 куб. метрів, у тому числі сухостійної 10 куб. метрів

Ознаки погіршення стану лісових насаджень виявив:

_____ майстер лісу _____ _____
(посада) (підпис) (ініціали та прізвище)
03 04 20 26 року

_____ пом. лісничого _____ _____
(лісничий (помічник лісничого)) (підпис) (ініціали та прізвище)
02 04 20 26 року

Висновок інженера відділу (сектору) охорони і захисту лісу державного лісогосподарського (лісомисливського) підприємства або представника державного спеціалізованого лісозахисного підприємства щодо необхідності здійснення лісозахисних чи інших заходів з поліпшення санітарного стану лісів за результатами огляду санітарного стану лісової ділянки: потребує вибіркової санітарної рубки

_____ Інженер ОЗЛ _____ _____
(посада) (підпис) (ініціали та прізвище)
17 04 20 26 року

ПОВІДОМЛЕННЯ
про появу ознак погіршення санітарного стану лісових насаджень

Рівненська область

(Автономна Республіка Крим, область)

філія «Поліський лісовий офіс» Рафалівське налісництво

(найменування власника лісів, постійного лісокористувача)

Лісництво Антонівське урочище _____ квартал № 17
виділ № 3 ділянка № _____ площа 1,8 гектарів

Таксаційна характеристика насадження

Склад Сі. В. С. С., вік 60 років, бонітет 1, середній діаметр 26 сантиметрів, середня висота 22 метрів, повнота 0,2, тип лісу В3.0С, рельєф _____, експозиція _____, ґрунт _____, підріст _____, підлісок _____

Лісопатологічна характеристика насадження

Вид пошкодження насадження (лісова пожежа, буревій, сніголам, обледеніння, відмирання та всихання дерев, захараченість, об'їдання шкідниками хвої/листя, наявність гусені, масовий літ метеликів, опадання хвої/листя, відлущення кори на стовбурах та інші ознаки, не характерні для нормального стану дерев) побуріння хвої, всихання дерев.

Ступінь пошкодження, ураження: слабке
(поодинокі, слабкі, середні, сильні)

Вид розподілу пошкоджених дерев: поодинокі
(поодинокий, груповий, куртинний)

Обсяг ушкодженої деревини на 1 гектарі (окомірно) 20 куб. метрів, у тому числі сухостійної 10 куб. метрів

Ознаки погіршення стану лісових насаджень виявив:

02 04 2026 року
майстер лісу _____ (посада) _____ (підпис) _____ (ініціали та прізвище)

02 04 2026 року
пом. лісничого _____ (лісничий (помічник лісничого)) _____ (підпис) _____ Луковець О.С. (ініціали та прізвище)

Висновок інженера відділу (сектору) охорони і захисту лісу державного лісогосподарського (лісомисливського) підприємства або представника державного спеціалізованого лісозахисного підприємства щодо необхідності здійснення лісозахисних чи інших заходів з поліпшення санітарного стану лісів за результатами огляду санітарного стану лісової ділянки: потребує вибіркової санітарної рубки

17 04 2026 року
Інженер ОЗЛ _____ (посада) _____ (підпис) _____ Кика І.Л. (ініціали та прізвище)

ПОВІДОМЛЕННЯ
про появу ознак погіршення санітарного стану лісових насаджень

Рівненська область

(Автономна Республіка Крим, область)

філія «Поліський лісовий офіс» Рафалівське надлісництво
(найменування власника лісів, постійного лісокористувача)

Лісництво Антонівське урочище _____ квартал № 24
виділ № 27 ділянка № _____ площа 3,1 гектарів

Таксаційна характеристика насадження

Склад 104 боніт, вік 25 років, бонітет 7, середній діаметр 32 сантиметрів, середня висота 25 метрів, повнота 0,6, тип лісу Б2 ДС, рельєф _____, експозиція _____, ґрунт _____, підріст _____, підлісок _____

Лісопатологічна характеристика насадження

Вид пошкодження насадження (лісова пожежа, буревій, сніголам, обледеніння, відмирання та всихання дерев, захараченість, об'їдання шкідниками хвої/листя, наявність гусені, масовий літ метеликів, опадання хвої/листя, відлущення кори на стовбурах та інші ознаки, не характерні для нормального стану дерев) побуріння хвої, висихання дерев

Ступінь пошкодження, ураження: _____
(поодинокс, слабкс, середне, сильнс)

Вид розподілу пошкоджених дерев: _____
(поодинокий, груповий, куртинний)

Обсяг ушкодженої деревини на 1 гектарі (окомірно) 20 куб. метрів, у тому числі сухостійної 10 куб. метрів

Ознаки погіршення стану лісових насаджень виявив:

_____ майстер лісу _____
(посада) _____
02 04 2026 року _____
(ініціали та прізвище)

_____ пом. лісничого _____
(лісничий (помічник лісничого)) _____
02 04 2026 року _____
(ініціали та прізвище)

Висновок інженера відділу (сектору) охорони і захисту лісу державного лісогосподарського (лісомисливського) підприємства або представника державного спеціалізованого лісозахисного підприємства щодо необхідності здійснення лісозахисних чи інших заходів з поліпшення санітарного стану лісів за результатами огляду санітарного стану лісової ділянки: потребує вибіркової санітарної рубки

_____ Інженер ОЗЛ _____
(посада) _____
12 04 2026 року _____
(ініціали та прізвище)

ПОВІДОМЛЕННЯ
про появу ознак погіршення санітарного стану лісових насаджень

Рівненська область
(Автономна Республіка Крим, область)
філія «Поліський лісовий офіс» Рафалівське надлісництво
(найменування власника лісів, постійного лісокористувача)

Лісництво Антонівське урочище _____ квартал № 24
виділ № 28 ділянка № _____ площа 7,9 гектарів

Таксаційна характеристика насадження

Склад 10.Г, вік 28 років, бонітет І, середній діаметр 26 сантиметрів, середня висота 22 метрів, повнота 0,65, тип лісу В2ДС, рельєф _____, експозиція _____, ґрунт _____, підріст _____, підлісок _____

Лісопатологічна характеристика насадження

Вид пошкодження насадження (лісова пожежа, буревій, сніголам, обледеніння, відмирання та всихання дерев, захаращеність, об'їдання шкідниками хвої/листя, наявність гусені, масовий літ метеликів, опадання хвої/листя, відлущення кори на стовбурах та інші ознаки, не характерні для нормального стану дерев) пошкодження хвої

Ступінь пошкодження, ураження: слабке
(поодинокс, слабкс, середне, сильнс)

Вид розподілу пошкоджених дерев: поодинокий
(поодинокий, груповий, куртинний)

Обсяг ушкодженої деревини на 1 гектарі (окомірно) 20 куб. метрів, у тому числі сухостійної 10 куб. метрів

Ознаки погіршення стану лісових насаджень виявив:

_____ майстер лісу _____
(посада) (підпис) (ініціали та прізвище)
02 04 2026 року

_____ пом. лісничого _____
(лісничий (помічник лісничого)) (підпис) (ініціали та прізвище)
02 04 2026 року

Висновок інженера відділу (сектору) охорони і захисту лісу державного лісогосподарського (лісомисливського) підприємства або представника державного спеціалізованого лісозахисного підприємства щодо необхідності здійснення лісозахисних чи інших заходів з поліпшення санітарного стану лісів за результатами огляду санітарного стану лісової ділянки: потребує видрубкової санітарної рубки

_____ Інженер ОЗЛ _____
(посада) (підпис) (ініціали та прізвище)
17 04 2026 року

ПОВІДОМЛЕННЯ
про появу ознак погіршення санітарного стану лісових насаджень

Рівненська область
(Автономна Республіка Крим, область)
філія «Поліський лісовий офіс» Рафалівське надлісництво
(найменування власника лісів, постійного лісокористувача)

Лісництво Антонівське урочище _____ квартал № 32
виділ № 2 ділянка № _____ площа 10.8 гектарів

Таксаційна характеристика насадження

Склад 10G+8n, вік 58 років, бонітет 1, середній діаметр 26 сантиметрів, середня висота 22 метрів, повнота 0.75, тип лісу C2T01, рельєф _____, експозиція _____, ґрунт _____, підріст _____, підлісок _____

Лісопатологічна характеристика насадження

Вид пошкодження насадження (лісова пожежа, буревій, сніголам, обледеніння, відмирання та всихання дерев, захарашеність, об'їдання шкідниками хвої/листя, наявність гусені, масовий літ метеликів, опадання хвої/листя, відлущення кори на стовбурах та інші ознаки, не характерні для нормального стану дерев) побурилий хвіст

Ступінь пошкодження, ураження: _____
(поодинокс, слабкс, ссереднє, сильнс)

Вид розподілу пошкоджених дерев: _____
(поодинокий, груповий, куртинний)

Обсяг ушкодженої деревини на 1 гектарі (окомірно) 20 куб. метрів, у тому числі сухостійної 10 куб. метрів

Ознаки погіршення стану лісових насаджень виявив:

_____ майстер лісу _____
(посада) _____ (підпис) _____ (ініціали та прізвище)
02 04 2026 року

_____ пом. лісничого _____
(лісничий (помічник лісничого)) _____ (підпис) _____ (ініціали та прізвище)
02 04 2026 року

Висновок інженера відділу (сектору) охорони і захисту лісу державного лісгосподарського (лісомисливського) підприємства або представника державного спеціалізованого лісозахисного підприємства щодо необхідності здійснення лісозахисних чи інших заходів з поліпшення санітарного стану лісів за результатами огляду санітарного стану лісової ділянки: потребує вибіркової санітарної рубки

_____ Інженер ОЗЛ _____ Кика І.Л.
(посада) _____ (підпис) _____ (ініціали та прізвище)
12 04 2026 року

ПОВІДОМЛЕННЯ про появу ознак погіршення санітарного стану лісових насаджень

Рівненська область

(Автономна Республіка Крим, область)

філія «Поліський лісовий офіс» Рафалівське надлісництво
(найменування власника лісів, постійного лісокористувача)

Лісництво Антонівське урочище _____ квартал № 32
виділ № 1 ділянка № _____ площа 1,8 гектарів

Таксаційна характеристика насадження

Склад 10G+S_n, вік 25 років, бонітет 1, середній діаметр 30 сантиметрів, середня висота 25 метрів, повнота 0,8, тип лісу С, ГОС, рельєф _____, експозиція _____, ґрунт _____, підріст _____, підлісок _____

Лісопатологічна характеристика насадження

Вид пошкодження насадження (лісова пожежа, буревій, сніголам, обледеніння, відмирання та всихання дерев, захараченість, об'їдання шкідниками хвої/листя, наявність гусені, масовий літ метеликів, опадання хвої/листя, відлущення кори на стовбурах та інші ознаки, не характерні для нормального стану дерев) робування з хвої-висохлими деревами

Ступінь пошкодження, ураження: _____
(поодинокі, слабкі, середні, сильні)

Вид розподілу пошкоджених дерев: _____
(поодинокий, груповий, куртинний)

Обсяг ушкодженої деревини на 1 гектарі (окомірно) 20 куб. метрів, у тому числі сухостійної 10 куб. метрів

Ознаки погіршення стану лісових насаджень виявив:

_____ майстер лісу _____
(посада) (підпис) (ініціали та прізвище)
02 04 20 26 року

_____ пом. лісничого _____
(лісничий (помічник лісничого)) (підпис) (ініціали та прізвище)
02 04 20 26 року

Висновок інженера відділу (сектору) охорони і захисту лісу державного лісогосподарського (лісомисливського) підприємства або представника державного спеціалізованого лісозахисного підприємства щодо необхідності здійснення лісозахисних чи інших заходів з поліпшення санітарного стану лісів за результатами огляду санітарного стану лісової ділянки: потреба вибіркової санітарної рубки

_____ Інженер ОЗЛ _____
(посада) (підпис) (ініціали та прізвище)
17 04 20 26 року

ПОВІДОМЛЕННЯ про появу ознак погіршення санітарного стану лісових насаджень

Рівненська область
(Автономна Республіка Крим, область)
філія «Поліський лісовий офіс» Рафалівське надлісництво
(найменування власника лісів, постійного лісокористувача)

Лісництво Антонівське урочище _____ квартал № 32
виділ № 7 ділянка № _____ площа 2,1 гектарів

Таксаційна характеристика насадження

Склад Р416+910, вік 55 років, бонітет 1, середній діаметр 30 сантиметрів, середня висота 24 метрів, повнота 0,8, тип лісу С2ГДС, рельєф -, експозиція -, ґрунт -, підріст -, підлісок -

Лісопатологічна характеристика насадження

Вид пошкодження насадження (лісова пожежа, буревій, сніголам, обледеніння, відмирання та всихання дерев, захарашеність, об'їдання шкідниками хвої/листя, наявність гусені, масовий літ метеликів, опадання хвої/листя, відлущення кори на стовбурах та інші ознаки, не характерні для нормального стану дерев) побуриння хвої та висихання дерев

Ступінь пошкодження, ураження: слабке
(поодинокс, слабкс, середне, сильнс)

Вид розподілу пошкоджених дерев: поодинокий
(поодинокий, груповий, куртинний)

Обсяг ушкодженої деревини на 1 гектарі (окомірно) 20 куб. метрів, у тому числі сухостійної 10 куб. метрів

Ознаки погіршення стану лісових насаджень виявив:

_____ майстер лісу _____
(посада) (підпис) (ініціали та прізвище)
02 04 20 26 року

_____ пом. лісного _____
(лісничий (помічник лісного)) (підпис) (ініціали та прізвище)
02 04 20 26 року

Висновок інженера відділу (сектору) охорони і захисту лісу державного лісогосподарського (лісомисливського) підприємства або представника державного спеціалізованого лісозахисного підприємства щодо необхідності здійснення лісозахисних чи інших заходів з поліпшення санітарного стану лісів за результатами огляду санітарного стану лісової ділянки: потребує вибіркової санітарної рубки

_____ Інженер ОЗЛ _____
(посада) (підпис) (ініціали та прізвище)
17 04 20 26 року

ПОВІДОМЛЕННЯ
про появу ознак погіршення санітарного стану лісових насаджень

Рівненська область
(Автономна Республіка Крим, область)
філія «Поліський лісовий офіс» Рафалівське надлісництво
(найменування власника лісів, постійного лісокористувача)

Лісництво Антонівське урочище _____ квартал № 32
виділ № 11 ділянка № _____ площа 8,4 гектарів

Таксаційна характеристика насадження

Склад 109-50, вік 58 років, бонітет 7, середній діаметр 26 сантиметрів, середня висота 23 метрів, повнота 0,7, тип лісу Б200, рельєф _____, експозиція _____, ґрунт _____, підріст _____, підлісок _____

Лісопатологічна характеристика насадження

Вид пошкодження насадження (лісова пожежа, буревій, сніголам, обледеніння, відмирання та всихання дерев, захарашеність, об'їдання шкідниками хвої/листя, наявність гусені, масовий літ метеликів, опадання хвої/листя, відлущення кори на стовбурах та інші ознаки, не характерні для нормального стану дерев) побуріння та огараєння хвої

Ступінь пошкодження, ураження: _____
(поодинокс, слабкс, середне, сильнс)

Вид розподілу пошкоджених дерев: _____
(поодинокий, груповий, куртинний)

Обсяг ушкодженої деревини на 1 гектарі (окомірно) 20 куб. метрів, у тому числі сухостійної 10 куб. метрів

Ознаки погіршення стану лісових насаджень виявив:

_____ майстер лісу _____
(посада) _____
02 04 2026 року _____
(ініціали та прізвище)

_____ пом. лісничого _____
(лісничий (помічник лісничого)) _____
02 04 2026 року _____
(ініціали та прізвище)

Висновок інженера відділу (сектору) охорони і захисту лісу державного лісогосподарського (лісомисливського) підприємства або представника державного спеціалізованого лісозахисного підприємства щодо необхідності здійснення лісозахисних чи інших заходів з поліпшення санітарного стану лісів за результатами огляду санітарного стану лісової ділянки: потребує вибіркової санітарної рубки

_____ Інженер ОЗЛ _____
(посада) _____
12 04 2026 року _____
(ініціали та прізвище)

ПОВІДОМЛЕННЯ
про появу ознак погіршення санітарного стану лісових насаджень

Рівненська область

(Автономна Республіка Крим, область)

філія «Поліський лісовий офіс» Рафалівське надрісництво
(найменування власника лісів, постійного лісокористувача)

Лісництво Антонівське урочище _____ квартал № 31
виділ № 17 ділянка № _____ площа 1,2 гектарів

Таксаційна характеристика насадження

Склад С918n, вік 57 років, бонітет 1, середній діаметр 26 сантиметрів, середня висота 24 метрів, повнота 0,7, тип лісу С, ТДС, рельєф _____, експозиція _____, ґрунт _____, підріст _____, підлісок _____

Лісопатологічна характеристика насадження

Вид пошкодження насадження (лісова пожежа, буревій, сніголам, обледеніння, відмирання та всихання дерев, захарашеність, об'їдання шкідниками хвої/листя, наявність гусені, масовий літ метеликів, опадання хвої/листя, відлущення кори на стовбурах та інші ознаки, не характерні для нормального стану дерев) побуріння та огорання хвої
визначення дерев

Ступінь пошкодження, ураження: сильне
(поодинокі, слабкі, середні, сильні)

Вид розподілу пошкоджених дерев: поодинокі
(поодинокий, груповий, куртинний)

Обсяг ушкодженої деревини на 1 гектарі (окомірно) _____ куб. метрів, у тому числі сухостійної _____ куб. метрів

Ознаки погіршення стану лісових насаджень виявив:

_____ майстер лісу _____
(посада) _____ (підпис) _____
02 04 20 26 року _____ (ініціали та прізвище)

_____ пом. лісничого _____
(лісничий (помічник лісничого)) _____ (підпис) _____
02 04 20 26 року _____ (ініціали та прізвище)

Висновок інженера відділу (сектору) охорони і захисту лісу державного лісогосподарського (лісомисливського) підприємства або представника державного спеціалізованого лісозахисного підприємства щодо необхідності здійснення лісозахисних чи інших заходів з поліпшення санітарного стану лісів за результатами огляду санітарного стану лісової ділянки: потребує вибіркової санітарної рубки

_____ Інженер ОЗЛ _____
(посада) _____ (підпис) _____
17 04 20 26 року _____ (ініціали та прізвище)

ПОВІДОМЛЕННЯ
про появу ознак погіршення санітарного стану лісових насаджень

Рівненська область

(Автономна Республіка Крим, область)

філія «Поліський лісовий офіс» Рафалівське надлісництво

(найменування власника лісів, постійного лісокористувача)

Лісництво Антонівське урочище _____ квартал № 2
виділ № 20 ділянка № 9 площа 25 гектарів

Таксаційна характеристика насадження

Склад 40%杉, вік 60 років, бонітет 1, середній діаметр 26 сантиметрів, середня висота 24 метрів, повнота 0.8, тип лісу В.Д.С., рельєф _____, експозиція _____, ґрунт _____, підріст _____, підлісок _____

Лісопатологічна характеристика насадження

Вид пошкодження насадження (лісова пожежа, буревій, сніголам, обледеніння, відмирання та всихання дерев, захаращеність, об'їдання шкідниками хвої/листя, наявність гусені, масовий літ метеликів, опадання хвої/листя, відлущення кори на стовбурах та інші ознаки, не характерні для нормального стану дерев) зобуріння хвої на вищайших деревах

Ступінь пошкодження, ураження: _____ слабке _____
(поодинокі, слабке, середнє, сильне)

Вид розподілу пошкоджених дерев: _____ поодинокий _____
(поодинокий, груповий, куртинний)

Обсяг ушкодженої деревини на 1 гектарі (окомірно) 20 куб. метрів, у тому числі сухостійної 10 куб. метрів

Ознаки погіршення стану лісових насаджень виявив:

_____ майстер лісу _____ О.М.П. _____ О.С. _____
(посада) (підпис) (ініціали та прізвище)
02 09 2026 року

_____ пом. лісничого _____ Л. _____ Луковець О.С. _____
(лісничий (помічник лісничого)) (підпис) (ініціали та прізвище)
02 09 2026 року

Висновок інженера відділу (сектору) охорони і захисту лісу державного лісогосподарського (лісомисливського) підприємства або представника державного спеціалізованого лісозахисного підприємства щодо необхідності здійснення лісозахисних чи інших заходів з поліпшення санітарного стану лісів за результатами огляду санітарного стану лісової ділянки: потребує вибіркової санітарної рубки

_____ Інженер ОЗЛ _____ Кика І.Л. _____
(посада) (підпис) (ініціали та прізвище)
17 04 2026 року

ПОВІДОМЛЕННЯ
про появу ознак погіршення санітарного стану лісових насаджень

Рівненська область
(Автономна Республіка Крим, область)
філія «Поліський лісовий офіс» Рафалівське надлісництво
(найменування власника лісів, постійного лісокористувача)

Лісництво Антонівське урочище _____ квартал № 31
виділ № 19 ділянка № _____ площа 3,0 гектарів

Таксаційна характеристика насадження

Склад БС 98% СБ вік 54 років, бонітет 1, середній діаметр 26 сантиметрів, середня висота 23 метрів, повнота 0,7, тип лісу В30С, рельєф _____, експозиція _____, ґрунт _____, підріст _____, підлісок _____

Лісопатологічна характеристика насадження

Вид пошкодження насадження (лісова пожежа, буревій, сніголам, обледеніння, відмирання та всихання дерев, захарашеність, об'їдання шкідниками хвої/листя, наявність гусені, масовий літ метеликів, опадання хвої/листя, відлущення кори на стовбурах та інші ознаки, не характерні для нормального стану дерев) побуріння хвої на багатьох деревах

Ступінь пошкодження, ураження: слабке
(поодинокс, слабке, середнє, сильне)

Вид розподілу пошкоджених дерев: поодинокий
(поодинокий, груповий, куртинний)

Обсяг ушкодженої деревини на 1 гектарі (окомірно) 20 куб. метрів, у тому числі сухостійної 10 куб. метрів

Ознаки погіршення стану лісових насаджень виявив:

_____ майстер лісу _____
(посада) (підпис) (ініціали та прізвище)
02 07 20 26 року

_____ пом. лісничого _____
(лісничий (помічник лісничого)) (підпис) (ініціали та прізвище)
02 07 20 26 року

Висновок інженера відділу (сектору) охорони і захисту лісу державного лісогосподарського (лісомисливського) підприємства або представника державного спеціалізованого лісозахисного підприємства щодо необхідності здійснення лісозахисних чи інших заходів з поліпшення санітарного стану лісів за результатами огляду санітарного стану лісової ділянки: потребує вибіркової санітарної рубки

_____ Інженер ОЗЛ _____
(посада) (підпис) (ініціали та прізвище)
17 07 20 26 року

ПОВІДОМЛЕННЯ
про появу ознак погіршення санітарного стану лісових насаджень

Рівненська область
(Автономна Республіка Крим, область)
філія «Поліський лісовий офіс» Рафалівське налісництво
(найменування власника лісів, постійного лісокористувача)

Лісництво Антонівське урочище _____ квартал № 2
виділ № 20 ділянка № 3 площа 0,5 гектарів

Таксаційна характеристика насадження

Склад 106 + 87, вік 60 років, бонітет 1, середній діаметр 26 сантиметрів, середня висота 24 метрів, повнота 0,7, тип лісу 830c, рельєф _____, експозиція _____, ґрунт _____, підріст _____, підлісок _____

Лісопатологічна характеристика насадження

Вид пошкодження насадження (лісова пожежа, буревій, сніголам, обледеніння, відмирання та всихання дерев, захараченість, об'їдання шкідниками хвої/листя, наявність гусені, масовий літ метеликів, опадання хвої/листя, відлущення кори на стовбурах та інші ознаки, не характерні для нормального стану дерев) опарання хвої та листя, відривання кори на стовбурах

Ступінь пошкодження, ураження: середнє
(поодинокє, слабкє, середнє, сильнє)

Вид розподілу пошкоджених дерев: груповий
(поодинокий, груповий, куртинний)

Обсяг ушкодженої деревини на 1 гектарі (окомірно) 100 куб. метрів, у тому числі сухостійної 40 куб. метрів

Ознаки погіршення стану лісових насаджень виявив:

_____ майстер лісу _____
(посада) (підпис) (ініціали та прізвище)
02 04 2026 року

_____ пом. лісничого _____
(лісничий (помічник лісничого)) (підпис) (ініціали та прізвище)
Луковець О.С.
(ініціали та прізвище)

02 04 2026 року

Висновок інженера відділу (сектору) охорони і захисту лісу державного лісогосподарського (лісомисливського) підприємства або представника державного спеціалізованого лісозахисного підприємства щодо необхідності здійснення лісозахисних чи інших заходів з поліпшення санітарного стану лісів за результатами огляду санітарного стану лісової ділянки: потребує видіркованої санітарної рубки

_____ Інженер ОЗЛ _____
(посада) (підпис) (ініціали та прізвище)
Кика І.Л.
(ініціали та прізвище)
17 04 2026 року

ПОВІДОМЛЕННЯ
про появу ознак погіршення санітарного стану лісових насаджень

Рівненська

(Автономна Республіка Крим, область)

Філія «Поліський лісовий офіс»; ДП «Ліси України» Рафалівське надлісництво

(найменування власника лісів, постійного лісокористувача)

Лісництво Цепцевицьке урочище _____ квартал № 41
виділ № 20 ділянка № _____ площа 1,8 гектарів

Таксаційна характеристика насадження

Склад 100% + 0%, вік 75 років, бонітет I, середній діаметр 28 сантиметрів, середня висота 23 метрів, повнота 0,65 тип лісу B2Dc, рельєф рівнинний, експозиція _____, ґрунт дерново-підзолистий, підріст _____, підлісок _____

Лісопатологічна характеристика насадження

Вид пошкодження насадження (лісова пожежа, буревій, сніголам, обледеніння, відмирання та всихання дерев, захаращеність, об'їдання шкідниками хвої/листя, наявність гусені, масовий літ метеликів, опадання хвої/листя, відлущення кори на стовбурах та інші ознаки, не характерні для нормального стану дерев) _____

Ступінь пошкодження, ураження: _____
(поодинокі, слабе, середнє, сильне)

Вид розподілу пошкоджених дерев: _____
(поодинокий, груповий, куртинний)

Обсяг ушкодженої деревини на 1 гектарі (окомірно) 20 куб. метрів, у тому числі сухостійної 20 куб. метрів

Ознаки погіршення стану лісових насаджень виявив:

01 04 20 26 року
майстер лісу _____
(посада)

[Підпис]
(підпис)

В.С.Гребень
(ініціали та прізвище)

01 04 20 26 року
в.о.лісничого _____
(лісничий (помічник лісничого))

[Підпис]
(підпис)

Я.Я.Лозицький
(ініціали та прізвище)

01 04 20 26 року

Висновок інженера відділу (сектору) охорони і захисту лісу державного лісгосподарського (лісомисливського) підприємства або представника державного спеціалізованого лісозахисного підприємства щодо необхідності здійснення лісозахисних чи інших заходів з поліпшення санітарного стану лісів за результатами огляду санітарного стану лісової ділянки: потребує вибіркової санітарної рубки

17 04 20 26 року
інженер ОЗЛ _____
(посада)

[Підпис]
(підпис)

Кика І.І.
(ініціали та прізвище)

ПОВІДОМЛЕННЯ
про появу ознак погіршення санітарного стану лісових насаджень

Рівненська

(Автономна Республіка Крим, область)

Філія «Поліський лісовий офіс»; ДП «Ліси України» Рафалівське надлісництво

(найменування власника лісів, постійного лісокористувача)

Лісництво Цепшевицьке урочище _____ квартал № 40
виділ № 16 ділянка № _____ площа 3,7 гектарів

Таксаційна характеристика насадження

Склад 10С + 6П, вік 70 років, бонітет 2, середній діаметр 28 сантиметрів, середня висота 25 метрів, повнота 0,70, тип лісу СЗ ГРС, рельєф рівнинний, експозиція _____, ґрунт дерново-підзолистий, підріст _____, підлісок _____

Лісопатологічна характеристика насадження

Вид пошкодження насадження (лісова пожежа, буревій, сніголам, обледеніння, відмирання та всихання дерев, захаращеність, об'їдання шкідниками хвої/листя, наявність гусені, масовий літ метеликів, опадання хвої/листя, відлущення кори на стовбурах та інші ознаки, не характерні для нормального стану дерев) _____

Ступінь пошкодження, ураження: _____

(поодинокі, слабе, середнє, сильне)

Вид розподілу пошкоджених дерев: _____

(поодинокий, груповий, куртинний)

Обсяг ушкодженої деревини на 1 гектарі (окомірно) 20 куб. метрів, у тому числі сухостійної 20 куб. метрів

Ознаки погіршення стану лісових насаджень виявив:

майстер лісу
(посада)

01 09 20 26 року

в.о.лісничого

(лісничий (помічник лісничого))

01 09 20 26 року

[Підпис]

(підпис)

В.С. Гребень

(ініціали та прізвище)

[Підпис]

(підпис)

Я.Я. Лозицький

(ініціали та прізвище)

Висновок інженера відділу (сектору) охорони і захисту лісу державного лісогосподарського (лісомисливського) підприємства або представника державного спеціалізованого лісозахисного підприємства щодо необхідності здійснення лісозахисних чи інших заходів з поліпшення санітарного стану лісів за результатами огляду санітарного стану лісової ділянки: потребує вибіркової санітарної рубки

[Підпис]
інженер ОЗЛ

(посада)

17 04 20 26 року

(підпис)

Кіпка Р.Л.

(ініціали та прізвище)

ПОВІДОМЛЕННЯ
про появу ознак погіршення санітарного стану лісових насаджень

Рівненська

(Автономна Республіка Крим, область)

Філія «Поліський лісовий офіс»; ДП «Ліси України» Рафалівське надлісництво
(найменування власника лісів, постійного лісокористувача)

Лісництво Цепцевицьке урочище _____ квартал № 49
виділ № 47 ділянка № _____ площа 7,5 гектарів

Таксаційна характеристика насадження

Склад 46,26% кл. + 0,0%, вік 85 років, бонітет 2, середній діаметр 26 сантиметрів, середня висота 22 метрів, повнота 0,60, тип лісу С3/ДВ, рельєф рівнинний, експозиція _____, ґрунт дерново-підзолистий, підріст _____, підлісок _____

Лісопатологічна характеристика насадження

Вид пошкодження насадження (лісова пожежа, буревій, сніголам, обледеніння, відмирання та всихання дерев, захарщеність, об'їдання шкідниками хвої/листя, наявність гусені, масовий літ метеликів, опадання хвої/листя, відлущення кори на стовбурах та інші ознаки, не характерні для нормального стану дерев) _____

Ступінь пошкодження, ураження: _____
(поодинокі, слабке, середнє, сильне)

Вид розподілу пошкоджених дерев: _____
(поодинокий, груповий, куртинний)

Обсяг ушкодженої деревини на 1 гектарі (окомірно) 25 куб. метрів, у тому числі сухостійної 25 куб. метрів

Ознаки погіршення стану лісових насаджень виявив:

01 04 2028 року
_____ року

_____ року
_____ року

01 04 2026 року

_____ року
_____ року

_____ року
_____ року

Г.О. Варанець
(ініціали та прізвище)

Я.Я. Лозицький
(ініціали та прізвище)

Висновок інженера відділу (сектору) охорони і захисту лісу державного лісогосподарського (лісомисливського) підприємства або представника державного спеціалізованого лісозахисного підприємства щодо необхідності здійснення лісозахисних чи інших заходів з поліпшення санітарного стану лісів за результатами огляду санітарного стану лісової ділянки: потребує вибіркової санітарної рубки

17 04 2026 року

_____ року
_____ року

Вілка Г.І.
(ініціали та прізвище)

ПОВІДОМЛЕННЯ про появу ознак погіршення санітарного стану лісових насаджень

Рівненська

(Автономна Республіка Крим, область)

Філія «Поліський лісовий офіс»; ДП «Ліси України» Рафалівське надлісництво
(найменування власника лісів, постійного лісокористувача)

Лісництво Цепцевицьке урочище _____ квартал № 50
виділ № 11 ділянка № _____ площа 5,1 гектарів

Таксаційна характеристика насадження

Склад 93% берези вік 70 років, бонітет 1, середній діаметр 28 сантиметрів, середня висота 23 метрів, повнота 96,5, тип лісу ВЗВС, рельєф рівнинний, експозиція _____, ґрунт дерново-підзолистий, підріст _____, підлісок _____

Лісопатологічна характеристика насадження

Вид пошкодження насадження (лісова пожежа, буревій, сніголам, обледеніння, відмирання та всихання дерев, захаращеність, об'їдання шкідниками хвої/листя, наявність гусені, масовий літ метеликів, опадання хвої/листя, відлущення кори на стовбурах та інші ознаки, не характерні для нормального стану дерев) _____

Ступінь пошкодження, ураження: _____
(поодинокі, слабке, середнє, сильне)

Вид розподілу пошкоджених дерев: _____
(поодинокий, груповий, куртинний)

Обсяг ушкодженої деревини на 1 гектарі (околірно) 20 куб. метрів, у тому числі сухостійної 20 куб. метрів

Ознаки погіршення стану лісових насаджень виявив:

_____ майстер лісу _____
(посада)
01 04 2026 року

(підпис)

І.О. Воронич
(ініціали та прізвище)

_____ в.о.лісничого _____
(лісничий (помічник лісничого))

(підпис)

Я.Я. Лозицький
(ініціали та прізвище)

01 04 2026 року

Висновок інженера відділу (сектору) охорони і захисту лісу державного лісогосподарського (лісомисливського) підприємства або представника державного спеціалізованого лісозахисного підприємства щодо необхідності здійснення лісозахисних чи інших заходів з поліпшення санітарного стану лісів за результатами огляду санітарного стану лісової ділянки: потребує вибіркової санітарної рубки

_____ інженер ОЗЛ _____
(посада)
17 04 2026 року

(підпис)

Анка Р.І.
(ініціали та прізвище)

ПОВІДОМЛЕННЯ
про появу ознак погіршення санітарного стану лісових насаджень

Рівненська
(Автономна Республіка Крим, область)
Філія «Поліський лісовий офіс»; ДП «Ліси України» Рафалівське надлісництво
(найменування власника лісів, постійного лісокористувача)

Лісництво Цепцевицьке урочище _____ квартал № 39
виділа № 27 ділянка № _____ площа 5,3 гектарів

Таксаційна характеристика насадження

Склад 95167, вік 65 років, бонітет І, середній діаметр 26 сантиметрів, середня висота 24 метрів, повнота 0,70 тип лісу Б3ДС, рельєф рівнинний, експозиція _____, ґрунт дерново-підзолистий, підрієт _____, підлісок _____

Лісопатологічна характеристика насадження

Вид пошкодження насадження (лісова пожежа, буревій, сніголам, обледеніння, відмирання та всихання дерев, захаращеність, об'їдання шкідниками хвої/листя, наявність гусені, масовий літ метеликів, опадання хвої/листя, віддушення кори на стовбурах та інші ознаки, не характерні для нормального стану дерев) _____

Ступінь пошкодження, ураження: _____
(поодинокі, слабе, середнє, сильне)

Вид розподілу пошкоджених дерев: _____
(поодинокій, груповий, куртинний)

Обсяг ушкодженої деревини на 1 гектарі (окомірно) 20 куб. метрів, у тому числі сухостійної 20 куб. метрів

Ознаки погіршення стану лісових насаджень виявив:

01 07 2026 року
майстер лісу _____
(посада)




(підпис)

В.С. Гребень

(ініціали та прізвище)

01 07 2026 року
в.о. лісничого _____
(лісничий (помічник лісничого))



(підпис)

Я.Я. Позницький

(ініціали та прізвище)

01 07 2026 року

Висновок інженера відділу (сектору) охорони і захисту лісу державного лісогосподарського (лісомисливського) підприємства або представника державного спеціалізованого лісозахисного підприємства щодо необхідності здійснення лісозахисних чи інших заходів з поліпшення санітарного стану лісів за результатами огляду санітарного стану лісової ділянки: потребує вибіркової санітарної рубки

12 04 2026 року
інженер ОЗЛ _____
(посада)



(підпис)

Кіца С.І.

(ініціали та прізвище)

ПОВІДОМЛЕННЯ
про появу ознак погіршення санітарного стану лісових насаджень

Рівненська

(Автономна Республіка Крим, область)

Філія «Подільський лісовий офіс» ДП «Ліси України» Рафалівське надлісництво

(найменування власника лісів, постійного лісокористувача)

Лісництво Цешевницьке урочище _____ квартал № 42
виділ № 7 ділянка № _____ площа 2,2 гектарів

Таксаційна характеристика насадження

Склад 100%, вік 60 років, бонітет I, середній діаметр 28 сантиметрів, середня висота 21 метрів, повнота 965 тип лісу Б20С, рельєф рівнинний, експозиція _____, ґрунт дерново-підзолистий, підріст _____, підлісок _____

Лісопатологічна характеристика насадження

Вид пошкодження насадження (лісова пожежа, буревій, сніголам, обледеніння, відмирання та всихання дерев, захарашеність, об'їдання шкідниками хвої/листя, наявність гусені, масовий літ метеликів, опадання хвої/листя, відлучення кори на стовбурах та інші ознаки, не характерні для нормального стану дерев) _____

Ступінь пошкодження, ураження: _____
(поодинокі, слабе, середнє, сильне)

Вид розподілу пошкоджених дерев: _____
(поодинокий, груповий, куртинний)

Обсяг ушкодженої деревини на 1 гектарі (окомірно) 30 куб. метрів, у тому числі сухостійної 30 куб. метрів

Ознаки погіршення стану лісових насаджень виявив:

майстер лісу _____
(посада) _____
(підпис) _____
В.С. Гредень
(ініціали та прізвище)

01 04 20 26 року

в.о.лісничого _____
(лісничий (помічник лісничого)) _____
(підпис) _____
Я.Я.Лозицький
(ініціали та прізвище)

01 04 20 26 року

Висновок інженера відділу (сектору) охорони і захисту лісу державного лісогосподарського (лісомисливського) підприємства або представника державного спеціалізованого лісозахисного підприємства щодо необхідності здійснення лісозахисних чи інших заходів з поліпшення санітарного стану лісів за результатами огляду санітарного стану лісової ділянки: потребує вибіркової санітарної рубки

інженер ОЗЛ _____
(посада) _____
(підпис) _____
Кика І.М.
(ініціали та прізвище)

17 04 20 26 року

ПОВІДОМЛЕННЯ
про появу ознак погіршення санітарного стану лісових насаджень

Рівненська
(Автономна Республіка Крим, область)
Філія «Поліський лісовий офіс»; ДП «Ліси України» Рафалівське надлісництво
(найменування власника лісів, постійного лісокористувача)

Лісництво Цецевичьке урочище _____ квартал № 42
виділ № 12 ділянка № _____ площа 3,2 гектарів

Таксаційна характеристика насадження

Склад 100% бп, вік 60 років, бонітет 1, середній діаметр 24 сантиметрів, середня висота 27 метрів, повнота 0,60, тип лісу В2ДС, рельєф рівнинний, експозиція _____, ґрунт дерново-підзолистий, підріст _____, підлісок _____

Лісопатологічна характеристика насадження

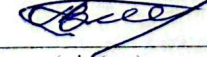

Вид пошкодження насадження (лісова пожежа, буревій, сніголам, обледеніння, відмирання та всихання дерев, захаращеність, об'їдання шкідниками хвої/листя, наявність гусені, масовий літ метеликів, опадання хвої/листя, відлущення кори на стовбурах та інші ознаки, не характерні для нормального стану дерев) _____

Ступінь пошкодження, ураження: _____
(поодинокі, слабе, середнє, сильне)


Вид розподілу пошкоджених дерев: _____
(поодинокий, груповий, куртинний)

Обсяг ушкодженої деревини на 1 гектарі (окомірно) 25 куб. метрів, у тому числі сухостійної 25 куб. метрів

Ознаки погіршення стану лісових насаджень виявив:

_____ майстер лісу _____ (посада)	 _____ (підпис)	<u>В.Р. Гредень</u> _____ (ініціали та прізвище)
<u>01 04</u> 20 <u>26</u> року		
_____ в.о.лісничого _____ (лісничий (помічник лісничого))	 _____ (підпис)	<u>Я.Я. Лозицький</u> _____ (ініціали та прізвище)
<u>01 04</u> 20 <u>26</u> року		

Висновок інженера відділу (сектору) охорони і захисту лісу державного лісогосподарського (лісомисливського) підприємства або представника державного спеціалізованого лісозахисного підприємства щодо необхідності здійснення лісозахисних чи інших заходів з поліпшення санітарного стану лісів за результатами огляду санітарного стану лісової ділянки: потребує вибіркової санітарної рубки

_____ інженер ОЗЛ _____ (посада)	 _____ (підпис)	<u>Арка С.І.</u> _____ (ініціали та прізвище)
<u>17 04</u> 20 <u>26</u> року		

ПОВІДОМЛЕННЯ

про появу ознак погіршення санітарного стану лісових насаджень

Рівненська

(Автономна Республіка Крим, область)

Філія «Поліський лісовий офіс»; ДП «Ліси України» Рафалівське надлісництво

(найменування власника лісів, постійного лісокористувача)

Лісництво Цепцевницьке урочище _____ квартал № 43
виділ № 7 ділянка № _____ площа 192 гектарів

Таксаційна характеристика насадження

Склад OS+OS+G, вік 67 років, бонітет I, середній діаметр 26 сантиметрів, середня висота 22 метрів, повнота 0,85, тип лісу В2РС, рельєф рівнинний, експозиція _____, ґрунт дерново-підзолистий, підріст _____, підлісок _____

Лісопатологічна характеристика насадження

Вид пошкодження насадження (лісова пожежа, буревій, сніголам, обледеніння, відмирання та всихання дерев, захарашеність, об'їдання шкідниками хвої/листя, наявність гусені, масовий літ метеликів, опадання хвої/листя, відлущення кори на стовбурах та інші ознаки, не характерні для нормального стану дерев) _____

Ступінь пошкодження, ураження: _____
(поодинокі, слабе, середнє, сильне)

Вид розподілу пошкоджених дерев: _____
(поодинокий, груповий, куртинний)

Обсяг ушкодженої деревини на 1 гектарі (окомірно) 30 куб. метрів, у тому числі сухостійної 30 куб. метрів

Ознаки погіршення стану лісових насаджень виявив:

майстер лісу _____
(посада)
01 04 2026 року

(підпис)

В.С. Гресень
(ініціали та прізвище)

в.о.лісничого _____
(лісничий (помічник лісничого))

(підпис)

Я.Я. Лузицький
(ініціали та прізвище)

01 04 2026 року

Висновок інженера відділу (сектору) охорони і захисту лісу державного лісогосподарського (лісомисливського) підприємства або представника державного спеціалізованого лісозахисного підприємства щодо необхідності здійснення лісозахисних чи інших заходів з поліпшення санітарного стану лісів за результатами огляду санітарного стану лісової ділянки: потребує видірковбі санітарної рубки

інженер ОЗЛ _____
(посада)
12 04 2026 року

(підпис)

Вітка С.І.
(ініціали та прізвище)

ПОВІДОМЛЕННЯ
про появу ознак погіршення санітарного стану лісових насаджень

Рівненська

(Автономна Республіка Крим, область)

Філія «Поліський лісовий офіс»: ДП «Ліси України» Рафалівське надлісництво

(найменування власника лісів, постійного лісокористувача)

Лісництво Цепцевицьке урочище _____ квартал № 94
відділ № 22 ділянка № _____ площа 3,7 гектарів

Таксаційна характеристика насадження

Склад 23 метрів, вік 58 років, бонітет 1A, середній діаметр 26 сантиметрів, середня висота 23 метрів, повнота 0,75 тип лісу B39C, рельєф рівнинний, експозиція _____, ґрунт дерново-підзолистий, підріст _____, підлісок _____

Лісопатологічна характеристика насадження

Вид пошкодження насадження (лісова пожежа, буревій, сніголам, обледеніння, відмирання та всихання дерев, захаращеність, об'їдання шкідниками хвої/листя, наявність гусені, масовий літ метеликів, опадання хвої/листя, відлущення кори на стовбурах та інші ознаки, не характерні для нормального стану дерев) _____

Ступінь пошкодження, ураження: _____
(поодинокі, слабке, середнє, сильне)

Вид розподілу пошкоджених дерев: _____
(поодинокий, груповий, куртинний)

Обсяг ушкодженої деревини на 1 гектарі (окомірно) 15 куб. метрів, у тому числі сухостійної 15 куб. метрів

Ознаки погіршення стану лісових насаджень виявив:

_____ майстер лісу _____
(посада) _____ (підпис) _____ (ініціали та прізвище)
01 04 20 26 року

_____ в.о.лісничого _____
(лісничий (помічник лісничого)) _____ (підпис) _____ (ініціали та прізвище)
01 04 20 26 року

Висновок інженера відділу (сектору) охорони і захисту лісу державного лісогосподарського (лісомисливського) підприємства або представника державного спеціалізованого лісозахисного підприємства щодо необхідності здійснення лісозахисних чи інших заходів з поліпшення санітарного стану лісів за результатами огляду санітарного стану лісової ділянки: потребує вибіркової санітарної рубки

_____ інженер ОЗЛ _____
(посада) _____ (підпис) _____ (ініціали та прізвище)
17 04 20 26 року

ПОВІДОМЛЕННЯ
про появу ознак погіршення санітарного стану лісових насаджень

Рівненська область
(Автономна Республіка Крим, область)
ФЛ. М.М. Червоний г. Севастополь Російської Федерації с/п. М.М. Червоний
(найменування власника лісів, постійного лісокористувача)

Лісництво Краснодарське урочище _____ квартал № 7
виділ № 9 ділянка № 1 площа 1.0 гектарів

Таксаційна характеристика насадження

Склад 103+50, вік 65 років, бонітет 1, середній діаметр 26 сантиметрів, середня висота 23 метрів, повнота 96, тип лісу БД, рельєф Рівнинний, експозиція _____, ґрунт _____, підріст _____, підлісок _____

Лісопатологічна характеристика насадження

Вид пошкодження насадження (лісова пожежа, буревій, сніголам, обледеніння, відмирання та всихання дерев, захаращеність, об'їдання шкідниками хвої/листя, наявність гусені, масовий літ метеликів, опадання хвої/листя, відлучення кори на стовбурах та інші ознаки, не характерні для нормального стану дерев) _____

Ступінь пошкодження, ураження: _____
(поодинокі, слабе, середнє, сильне)

Вид розподілу пошкоджених дерев: _____
(поодинокий, груповий, куртинний)

Обсяг ушкодженої деревини на 1 гектарі (окомірно) 150 куб. метрів, у тому числі сухостійної 90 куб. метрів

Ознаки погіршення стану лісових насаджень виявив:

М.М. Червоний
(посада)
01 04 2026 року

[Підпис]
(підпис)

М.М. Червоний
(ініціали та прізвище)

М.М. Червоний
(лісничий (помічник лісничого))

[Підпис]
(підпис)

М.М. Червоний
(ініціали та прізвище)

01 04 2026 року

Висновок інженера відділу (сектору) охорони і захисту лісу державного лісогосподарського (лісомисливського) підприємства або представника державного спеціалізованого лісозахисного підприємства щодо необхідності здійснення лісозахисних чи інших заходів з поліпшення санітарного стану лісів за результатами огляду санітарного стану лісової ділянки: потребує суцільної санітарної рубки

Інженер ОЗЛ
(посада)
17 04 2026 року

[Підпис]
(підпис)

М.М. Червоний
(ініціали та прізвище)

ПОВІДОМЛЕННЯ
про появу ознак погіршення санітарного стану лісових насаджень

Рівненська область
(Автономна Республіка Крим, область)
ФП. Крим Україна. Лісництво Рівненської області. Рівненський лісничий пункт
(найменування власника лісів, постійного лісокористувача)

Лісництво Краснослівське урочище _____ квартал № 7
виділ № 18 ділянка № 1 площа 0,8 гектарів

Таксаційна характеристика насадження

Склад 100% б/б, вік 60 років, бонітет 2, середній діаметр 24 сантиметрів, середня висота 18 метрів, повнота 0,75, тип лісу л/с, рельєф п. Звільнені, експозиція _____, ґрунт _____, підріст _____, підлісок _____

Лісопатологічна характеристика насадження

Вид пошкодження насадження (лісова пожежа, буревій, сніголам, обледеніння, відмирання та всихання дерев, захаращеність, об'їдання шкідниками хвої/листя, наявність гусені, масовий літ метеликів, опадання хвої/листя, відлушення кори на стовбурах та інші ознаки, не характерні для нормального стану дерев) _____

Ступінь пошкодження, ураження: сильне
(поодинокі, слабке, середнє, сильне)

Вид розподілу пошкоджених дерев: середньоклас
(поодинокий, груповий, куртинний)

Обсяг ушкодженої деревини на 1 гектарі (окомірно) 200 куб. метрів, у тому числі сухостійної 100 куб. метрів

Ознаки погіршення стану лісових насаджень виявив:

<u>Михайло Січ</u> (посада) <u>01 04 20 26</u> року	<u>[Підпис]</u> (підпис)	<u>Кудасі П. С.</u> (ініціали та прізвище)
<u>С. М. М. М.</u> (лісничий (помічник лісничого)) <u>01 04 20 26</u> року	<u>[Підпис]</u> (підпис)	<u>Сидорак В. Г.</u> (ініціали та прізвище)

Висновок інженера відділу (сектору) охорони і захисту лісу державного лісогосподарського (лісомисливського) підприємства або представника державного спеціалізованого лісозахисного підприємства щодо необхідності здійснення лісозахисних чи інших заходів з поліпшення санітарного стану лісів за результатами огляду санітарного стану лісової ділянки: потребує суворого санітарного рубки

<u>Інженер ОЗЛ</u> (посада) <u>17 04 20 26</u> року	<u>[Підпис]</u> (підпис)	<u>Кіка С. С.</u> (ініціали та прізвище)
---	-----------------------------	---

ПОВІДОМЛЕННЯ
про появу ознак погіршення санітарного стану лісових насаджень

Рівненська область
(Автономна Республіка Крим, область)

ДП „Мис Урацько“ філія Національного лісового та оздоровчого підприємства „Східний узвіз“
(найменування власника лісів, постійного лісокористувача)

Лісництво Красногірська урочище _____ квартал № 11
виділ № 22 ділянка № 2 площа 0,9 гектарів

Таксаційна характеристика насадження

Склад 100150, вік 62 років, бонітет 2, середній діаметр 16 сантиметрів, середня висота 22 метрів, повнота 0,35, тип лісу в30, рельєф рідкоокісний, експозиція _____, ґрунт _____, підріст _____, підлісок _____

Лісопатологічна характеристика насадження

Вид пошкодження насадження (лісова пожежа, буревій, сніголам, обледеніння, відмирання та всихання дерев, захаращеність, об'їдання шкідниками хвої/листя, наявність гусені, масовий літ метеликів, опадання хвої/листя, відлущення кори на стовбурах та інші ознаки, не характерні для нормального стану дерев) _____

Ступінь пошкодження, ураження: _____ сильна _____
(поодинокі, слабкі, середні, сильні)

Вид розподілу пошкоджених дерев: _____ куртинний _____
(поодинокі, групові, куртинні)

Обсяг ушкодженої деревини на 1 гектарі (окомірно) 150 куб. метрів, у тому числі сухостійної 100 куб. метрів

Ознаки погіршення стану лісових насаджень виявив:

<u>Мастер І.С.</u> (посада)	<u>[підпис]</u> (підпис)	<u>Кудачі П.М.</u> (ініціали та прізвище)
<u>01 04 20 26</u> року		
<u>Міщенко С.М.</u> (лісничий (помічник лісничого))	<u>[підпис]</u> (підпис)	<u>Чаркін В.Г.</u> (ініціали та прізвище)
<u>01 04 20 26</u> року		

Висновок інженера відділу (сектору) охорони і захисту лісу державного лісогосподарського (лісомисливського) підприємства або представника державного спеціалізованого лісозахисного підприємства щодо необхідності здійснення лісозахисних чи інших заходів з поліпшення санітарного стану лісів за результатами огляду санітарного стану лісової ділянки: потребує суцільної санітарної рубки

<u>Інженер ОЗЛ</u> (посада)	<u>[підпис]</u> (підпис)	<u>Кика С.М.</u> (ініціали та прізвище)
<u>17 04 20 26</u> року		

ПОВІДОМЛЕННЯ

про появу ознак погіршення санітарного стану лісових насаджень

Рівненська обл.

(Автономна Республіка Крим, область)

Філія, територіальний лісовий округ "ДП, лісово-охоронний "Роджерівський"
(найменування власника лісів, постійного лісокористувача) надрісництво

Лісництво Роджерівське урочище _____ квартал № 42
виділ № 462 ділянка № _____ площа 0,62 гектарів

Таксаційна характеристика насадження

Склад 100%, вік 37 років, бонітет 2, середній діаметр 36 сантиметрів, середня висота 24 метрів, повнота 0,40, тип лісу В4ВС, рельєф рівнинний експозиція _____, ґрунт _____, підріст 100%, підлісок _____

Лісопатологічна характеристика насадження

Вид пошкодження насадження (лісова пожежа, буревій, сніголам, обледеніння, відмирання та всихання дерев, захаращеність, об'їдання шкідниками хвої/листя, наявність гусені, масовий літ метеликів, опадання хвої/листя, відлущення кори на стовбурах та інші ознаки, не характерні для нормального стану дерев) відмирання та всихання дерев, опадання хвої, відлущення кори на стовбурах, відкосяк

Ступінь пошкодження, ураження: поодинокі
(поодинокі, слабке, середнє, сильне)

Вид розподілу пошкоджених дерев: поодинокі
(поодинокий, груповий, куртинний)

Обсяг ушкодженої деревини на 1 гектарі (окомірно) 20 куб. метрів, у тому числі сухостійної 20 куб. метрів

Ознаки погіршення стану лісових насаджень виявив:

майстер лісу
(посада)

[підпис]
(підпис)

Гасевич І.І.
(ініціали та прізвище)

23 02 2016 року

Мененко
(лісничий (помічник лісничого))

[підпис]
(підпис)

Савонін В.У.
(ініціали та прізвище)

23 02 2016 року

Висновок інженера відділу (сектору) охорони і захисту лісу державного лісогосподарського (лісомисливського) підприємства або представника державного спеціалізованого лісозахисного підприємства щодо необхідності здійснення лісозахисних чи інших заходів з поліпшення санітарного стану лісів за результатами огляду санітарного стану лісової ділянки: потребує суцільної санітарної рубки

Інженер ОЗЛ
(посада)

[підпис]
(підпис)

Кокса І.І.
(ініціали та прізвище)

15 04 2021 року

ПОВІДОМЛЕННЯ
про появу ознак погіршення санітарного стану лісових насаджень

Рівненська обл.

(Автономна Республіка Крим, область)

Філія, постійний лісовий оріє "ЗП, МСН Укразки "Варшавська"
(найменування власника лісів, постійного лісокористувача) націоналізм

Лісництво Озерне урочище _____ квартал № 42
виділ № 47.2 ділянка № _____ площа 0,90 гектарів

Таксаційна характеристика насадження

Склад 100%, вік 107 років, бонітет 2, середній діаметр 32 сантиметрів, середня висота 25 метрів, повнота 0,45, тип лісу БЧДБ, рельєф Рівнинний, експозиція _____, ґрунт _____, підріст _____, підлісок _____

Лісопатологічна характеристика насадження

Вид пошкодження насадження (лісова пожежа, буревій, сніголам, обледеніння, відмирання та всихання дерев, захарашеність, об'їдання шкідниками хвої/листя, наявність гусені, масовий літ метеликів, опадання хвої/листя, відлущення кори на стовбурах та інші ознаки, не характерні для нормального стану дерев) Відмирання та всихання дерев, опадання хвої, відлущення кори на деревах, порохосе

Ступінь пошкодження, ураження: поодинокі
(поодинокі, слабке, середнє, сильне)

Вид розподілу пошкоджених дерев: поодинокі
(поодинокий, груповий, куртинний)

Обсяг ушкодженої деревини на 1 гектарі (окомірно) 40 куб. метрів, у тому числі сухостійної 25 куб. метрів

Ознаки погіршення стану лісових насаджень виявив:

Майстер Лу
(посада)
23 02 2026 року

[Підпис]
(підпис)

Ласевич І.Т
(ініціали та прізвище)

Менішні
(лісничий (помічник лісничого))

[Підпис]
(підпис)

Савонік В.У.
(ініціали та прізвище)

23 02 2026 року

Висновок інженера відділу (сектору) охорони і захисту лісу державного лісогосподарського (лісомисливського) підприємства або представника державного спеціалізованого лісозахисного підприємства щодо необхідності здійснення лісозахисних чи інших заходів з поліпшення санітарного стану лісів за результатами огляду санітарного стану лісової ділянки: потребує суцільної санітарної рубки

Інженер ОЗЛ
(посада)
15 04 2026 року

[Підпис]
(підпис)

Кика І.І.
(ініціали та прізвище)

ПОВІДОМЛЕННЯ

про появу ознак погіршення санітарного стану лісових насаджень

Хівицького обл.

(Автономна Республіка Крим, область)

Філія "Хівицький лісовий округ" ДП "Ліси України" Республіки Крим
(найменування власника лісів, постійного лісокористувача) лісництво

Лісництво Хівицьке урочище _____ квартал № 40
виділ № 29 ділянка № _____ площа 0,90 гектарів

Таксаційна характеристика насадження

Склад С/С1БП, вік 62 років, бонітет 2, середній діаметр 24 сантиметрів, середня висота 8 метрів, повнота 0,70 тип лісу БДДС, рельєф Хівицький експозиція _____, ґрунт _____, підріст _____, підлісок _____

Лісопатологічна характеристика насадження

Вид пошкодження насадження (лісова пожежа, буревій, сніголам, обледеніння, відмирання та всихання дерев, захарашеність, об'їдання шкідниками хвої/листя, наявність гусені, масовий літ метеликів, опадання хвої/листя, відлущення кори на стовбурах та інші ознаки, не характерні для нормального стану дерев) Відмирання та всихання дерев, опадання хвої, відлущення кори на стовбурах

Ступінь пошкодження, ураження: поодинокі
(поодинокі, слабке, середнє, сильне)

Вид розподілу пошкоджених дерев: поодинокі
(поодинокий, груповий, куртинний)

Обсяг ушкодженої деревини на 1 гектарі (окомірно) 30 куб. метрів, у тому числі сухостійної 20 куб. метрів

Ознаки погіршення стану лісових насаджень виявив:

<u>Майстерів</u> (посада)	<u>Григорук</u> (підпис)	<u>Тасевіч І.Т</u> (ініціали та прізвище)
<u>26 02</u> 20 <u>26</u> року		
<u>Менішні</u> (лісничий (помічник лісничого))	<u>Сєр</u> (підпис)	<u>Савокін В.У.</u> (ініціали та прізвище)
<u>23 02</u> 20 <u>26</u> року		

Висновок інженера відділу (сектору) охорони і захисту лісу державного лісогосподарського (лісомисливського) підприємства або представника державного спеціалізованого лісозахисного підприємства щодо необхідності здійснення лісозахисних чи інших заходів з поліпшення санітарного стану лісів за результатами огляду санітарного стану лісової ділянки: потребує суцільної санітарної рубки

Інженер ОЗЛ (посада)	<u>К</u> (підпис)	<u>Кіка І.І.</u> (ініціали та прізвище)
<u>15 04</u> 20 <u>26</u> року		

ПОВІДОМЛЕННЯ

про появу ознак погіршення санітарного стану лісових насаджень

Айвненська ОТГ.

(Автономна Республіка Крим, область)

Філія, територіальний лісовий округ "ОД", ліси "Урачки" Керківської лісництва
(найменування власника лісів, постійного лісокористувача)

Лісництво Керківське урочище _____ квартал № 31
виділ № 18 ділянка № _____ площа 0,70 гектарів

Таксаційна характеристика насадження

Склад 9С31Бп, вік 64 років, бонітет 2, середній діаметр 21 сантиметрів, середня висота 19 метрів, повнота 0,40, тип лісу В30С, рельєф Айвненська експозиція, ґрунт _____, підріст _____, підлісок _____

Лісопатологічна характеристика насадження

Вид пошкодження насадження (лісова пожежа, буревій, сніголам, обледеніння, відмирання та всихання дерев, захарашеність, об'їдання шкідниками хвої/листя, наявність гусені, масовий літ метеликів, опадання хвої/листя, відлущення кори на стовбурах та інші ознаки, не характерні для нормального стану дерев) Відмирання та всихання дерев, відлущення кори на стовбурах

Ступінь пошкодження, ураження: поодинокі
(поодинокі, слабке, середнє, сильне)

Вид розподілу пошкоджених дерев: поодинокі
(поодинокий, груповий, куртинний)

Обсяг ушкодженої деревини на 1 гектарі (окомірно) 20 куб. метрів, у тому числі сухостійної 15 куб. метрів

Ознаки погіршення стану лісових насаджень виявив:

Майстер лісу
(посада)

Димчук
(підпис)

Жаєвир І.Т.
(ініціали та прізвище)

23 02 2026 року

Меніш
(лісничий (помічник лісничого))

[Підпис]
(підпис)

Арвоніс В.У.
(ініціали та прізвище)

23 02 2026 року

Висновок інженера відділу (сектору) охорони і захисту лісу державного лісогосподарського (лісомисливського) підприємства або представника державного спеціалізованого лісозахисного підприємства щодо необхідності здійснення лісозахисних чи інших заходів з поліпшення санітарного стану лісів за результатами огляду санітарного стану лісової ділянки: потребує суцільної санітарної рубки

Інженер ОЗЛ
(посада)

[Підпис]
(підпис)

Кіка Р.Л.
(ініціали та прізвище)

15 04 2026 року

ПОВІДОМЛЕННЯ

про появу ознак погіршення санітарного стану лісових насаджень

Рівненська обл.

(Автономна Республіка Крим, область)

Зем. лісових лісових орк "ЗН" МСН України "Рівненське
(найменування власника лісів, постійного лісокористувача) надлісництво

Лісництво Зурицотге урочище _____ квартал № 4
виділ № 1 ділянка № _____ площа 940 гектарів

Таксаційна характеристика насадження

Склад ДБ+Б+О, вік 49 років, бонітет 2, середній діаметр 18 сантиметрів, середня висота 14 метрів, повнота 070, тип лісу всде, рельєф рівнинний, експозиція _____, ґрунт _____, підріст _____, підлісок _____

Лісопатологічна характеристика насадження

Вид пошкодження насадження (лісова пожежа, буревій, сніголам, обледеніння, відмирання та всихання дерев, захарашеність, об'їдання шкідниками хвої/листя, наявність гусені, масовий літ метеликів, опадання хвої/листя, відлущення кори на стовбурах та інші ознаки, не характерні для нормального стану дерев) відмирання та всихання
дерев, відмирання кори на стовбурах

Ступінь пошкодження, ураження: сильне
(поодинокое, слабке, середнє, сильне)

Вид розподілу пошкоджених дерев: груповий
(поодинокий, груповий, куртинний)

Обсяг ушкодженої деревини на 1 гектарі (окомірно) 30 куб. метрів, у тому числі сухостійної 30 куб. метрів

Ознаки погіршення стану лісових насаджень виявив:

Майстерчук
(посада)

[Підпис]
(підпис)

Чудеєв О.О.
(ініціали та прізвище)

23 02 2026 року

Місничий
(лісничий (помічник лісничого))

[Підпис]
(підпис)

Савонкір В.У.
(ініціали та прізвище)

23 02 2026 року

Висновок інженера відділу (сектору) охорони і захисту лісу державного лісогосподарського (лісомисливського) підприємства або представника державного спеціалізованого лісозахисного підприємства щодо необхідності здійснення лісозахисних чи інших заходів з поліпшення санітарного стану лісів за результатами огляду санітарного стану лісової ділянки: потребує суцільної санітарної рубки

Інженер ОЗЛ
(посада)

[Підпис]
(підпис)

Кучка Т.І.
(ініціали та прізвище)

15 04 2026 року

ПОВІДОМЛЕННЯ
про появу ознак погіршення санітарного стану лісових насаджень

Рівненська обл.

(Автономна Республіка Крим, область)

Ч.М. Мисюк (найменування власника лісів, постійного лісокористувача) Лісництво

Лісництво Озерне урочище _____ квартал № 11
виділ № 54 ділянка № _____ площа 0,20 гектарів

Таксаційна характеристика насадження

Склад БСДС вік 47 років, бонітет 2, середній діаметр 16 сантиметрів, середня висота 14 метрів, повнота 0,70 тип лісу БСДС, рельєф рівнинний, експозиція _____, ґрунт _____, підріст _____, підлісок _____

Лісопатологічна характеристика насадження

Вид пошкодження насадження (лісова пожежа, буревій, сніголам, обледеніння, відмирання та всихання дерев, захарашеність, об'їдання шкідниками хвої/листя, наявність гусені, масовий літ метеликів, опадання хвої/листя, відлущення кори на стовбурах та інші ознаки, не характерні для нормального стану дерев)

Відмирання та всихання дерев, опадання хвої, відлущення кори на стовбурах

Ступінь пошкодження, ураження: поодинокі
(поодинокі, слабе, середнє, сильне)

Вид розподілу пошкоджених дерев: поодинокі
(поодинокий, груповий, куртинний)

Обсяг ушкодженої деревини на 1 гектарі (окомірно) 15 куб. метрів, у тому числі сухостійної 10 куб. метрів

Ознаки погіршення стану лісових насаджень виявив:

Мастер лісу
(посада)
23 02 2026 року

Жунич
(підпис)

Ласевий І.Т.
(ініціали та прізвище)

Мисюк
(лісничий (помічник лісничого))
23 02 2026 року

[підпис]
(підпис)

Савонів В.У.
(ініціали та прізвище)

Висновок інженера відділу (сектору) охорони і захисту лісу державного лісогосподарського (лісомисливського) підприємства або представника державного спеціалізованого лісозахисного підприємства щодо необхідності здійснення лісозахисних чи інших заходів з поліпшення санітарного стану лісів за результатами огляду санітарного стану лісової ділянки: потребує суцільної санітарної рубки

Інженер ОЗЛ
(посада)
15 04 2026 року

[підпис]
(підпис)

Кіка С.І.
(ініціали та прізвище)

ПОВІДОМЛЕННЯ
про появу ознак погіршення санітарного стану лісових насаджень

Рівненська
(Автономна Республіка Крим, область)

(найменування власника лісів, постійного лісокористувача)

Лісництво Собігуцьке урочище _____ квартал № 38
виділ № 33 ділянка № 1 площа 0,5 гектарів

Таксаційна характеристика насадження

Склад 109, вік 62 років, бонітет I, середній діаметр 24 сантиметрів, середня висота 21 метрів, повнота 0,6, тип лісу В2ДС, рельєф рівнинний, експозиція _____, ґрунт світлий суглинки, підріст _____, підлісок бук

Лісопатологічна характеристика насадження

Вид пошкодження насадження (лісова пожежа, буревій, сніголам, обледеніння, відмирання та всихання дерев, захаращеність, об'їдання шкідниками хвої/листя, наявність гусені, масовий літ метеликів, опадання хвої/листя, відлущення кори на стовбурах та інші ознаки, не характерні для нормального стану дерев) _____

Ступінь пошкодження, ураження: _____ середнє
(поодиноке, слабе, середнє, сильне)

Вид розподілу пошкоджених дерев: _____ груповий
(поодинокий, груповий, куртинний)

Обсяг ушкодженої деревини на 1 гектарі (окомірно) 150 куб. метрів, у тому числі сухостійної 100 куб. метрів

Ознаки погіршення стану лісових насаджень виявив:

М/МСУ
(посада)
23 02 20 26 року

(лісничий (помічник лісничого))

[Підпис]
(підпис)

(підпис)

А.С. Фреган
(ініціали та прізвище)
Р.М. Чога
(ініціали та прізвище)

23 02 20 26 року

Висновок інженера відділу (сектору) охорони і захисту лісу державного лісогосподарського (лісомисливського) підприємства або представника державного спеціалізованого лісозахисного підприємства щодо необхідності здійснення лісозахисних чи інших заходів з поліпшення санітарного стану лісів за результатами огляду санітарного стану лісової ділянки: потребує суцільної санітарної рубки

Інженер ОЗЛ
(посада)
15 04 20 26 року

[Підпис]
(підпис)

І.М. Чика
(ініціали та прізвище)

ПОВІДОМЛЕННЯ
про появу ознак погіршення санітарного стану лісових насаджень

Рівненська

(Автономна Республіка Крим, область)

Філія «Поліський лісовий офіс»: ДП «Ліси України» Рафалівське надлісництво

(найменування власника лісів, постійного лісокористувача)

Лісництво Цещевницьке урочище _____ квартал № 41
виділ № 27 ділянка № _____ площа 99 гектарів

Таксаційна характеристика насадження

Склад 1003, вік 75 років, бонітет 2, середній діаметр 26 сантиметрів, середня висота 21 метрів, повнота 94, тип лісу В2, рельєф рівнинний, експозиція _____, ґрунт дерново-підзолистий, підріст _____, підлісок _____

Лісопатологічна характеристика насадження

Вид пошкодження насадження (лісова пожежа, буревій, сніголам, обледеніння, відмирання та всихання дерев, захараченість, об'їдання шкідниками хвої/листя, наявність гусені, масовий літ метеликів, опадання хвої/листя, відлущення кори на стовбурах та інші ознаки, не характерні для нормального стану дерев) Рідколісся слабкого з'являється дерев, біля деяких одне від одного на п'ятнадцять відстаней.

Ступінь пошкодження, ураження: Поодинокі дерева
(поодинокі, слабка, середня, сильна)

Вид розподілу пошкоджених дерев: _____
(поодинокий, груповий, куртинний)

Обсяг ушкодженої деревини на 1 гектарі (окомірно) 1200 куб. метрів, у тому числі сухостійної _____ куб. метрів

Ознаки погіршення стану лісових насаджень виявив:

_____ майстер лісу _____
(посада)
01 04 2026 року

[Підпис]
(підпис)

Гребень В. С.
(ініціали та прізвище)

_____ в.о.лісничого _____
(лісничий (помічник лісничого))

[Підпис]
(підпис)

Я.Я.Лозицький
(ініціали та прізвище)

01 04 2026 року

Висновок інженера відділу (сектору) охорони і захисту лісу державного лісогосподарського (лісомисливського) підприємства або представника державного спеціалізованого лісозахисного підприємства щодо необхідності здійснення лісозахисних чи інших заходів з поліпшення санітарного стану лісів за результатами огляду санітарного стану лісової ділянки: потребує суцільної санітарної рубки

_____ інженер ОЗЛ _____
(посада)
17 04 2026 року

[Підпис]
(підпис)

Кика Р. А.
(ініціали та прізвище)

ПОВІДОМЛЕННЯ
про появу ознак погіршення санітарного стану лісових насаджень

Рівненська

(Автономна Республіка Крим, область)

Філія «Поліський лісовий офіс»: ДП «Ліси України» Рафалівське надлісництво

(найменування власника лісів, постійного лісокористувача)

Лісництво Цещевицьке урочище _____ квартал № 33
виділ № 15 ділянка № _____ площа 0,9 гектарів

Таксаційна характеристика насадження

Склад 9С16П, вік 75 років, бонітет І, середній діаметр 28 сантиметрів, середня висота 23 метрів, повнота 0,4 тип лісу В2, рельєф рівнинний, експозиція _____, ґрунт дерново-підзолистий, підріст _____, підлісок _____

Лісопатологічна характеристика насадження

Вид пошкодження насадження (лісова пожежа, буревій, сніголам, обледеніння, відмирання та всихання дерев, захаращеність, об'їдання шкідниками хвої/листя, наявність гусені, масовий літ метеликів, опадання хвої/листя, відлущення кори на стовбурах та інші ознаки, не характерні для нормального стану дерев) Відкорієся стелі висока щільність дерев, віддеревих одне від одного на помітну відстань.

Ступінь пошкодження, ураження: Поодинокі дерева
(поодинокі, слабке, середнє, сильне)

Вид розподілу пошкоджених дерев: _____
(поодинокий, груповий, куртинний)

Обсяг ушкодженої деревини на 1 гектарі (окомірно) 125,0 куб. метрів, у тому числі сухостійної _____ куб. метрів

Ознаки погіршення стану лісових насаджень виявив:

01 04 20 26 року
_____ (підпис)
_____ (ініціали та прізвище)
_____ (ініціали та прізвище)
_____ (підпис)
_____ (ініціали та прізвище)

01 04 20 26 року

Висновок інженера відділу (сектору) охорони і захисту лісу державного лісогосподарського (лісомисливського) підприємства або представника державного спеціалізованого лісозахисного підприємства щодо необхідності здійснення лісозахисних чи інших заходів з поліпшення санітарного стану лісів за результатами огляду санітарного стану лісової ділянки: потребує суцільної санітарної рубки

17 04 20 26 року
_____ (підпис)
_____ (ініціали та прізвище)
_____ (ініціали та прізвище)

ПОВІДОМЛЕННЯ
про появу ознак погіршення санітарного стану лісових насаджень

Рівненська
(Автономна Республіка Крим, область)
с/п/д/п "Лісовий офіс" Радзівська надлісництва
(найменування власника лісів, постійного лісокористувача)

Лісництво Хіноуцьке урочище _____ квартал № 10
виділ № 22 ділянка № 1 площа 04 гектарів

Таксаційна характеристика насадження

Склад дуб, вік 34 років, бонітет 2, середній діаметр 14 сантиметрів, середня висота 13 метрів, повнота 0,7, тип лісу А2С, рельєф рівнинний експозиція _____, ґрунт _____, підріст _____, підлісок _____

Лісопатологічна характеристика насадження

Вид пошкодження насадження (лісова пожежа, буревій, сніголам, обледеніння, відмирання та всихання дерев, захарашеність, об'їдання шкідниками хвої/листя, наявність гусені, масовий літ метеликів, опадання хвої/листя, відлущення кори на стовбурах та інші ознаки, не характерні для нормального стану дерев) _____

Ступінь пошкодження, ураження: сильне
(поодинокі, слабке, середнє, сильне)

Вид розподілу пошкоджених дерев: груповий
(поодинокий, груповий, куртинний)

Обсяг ушкодженої деревини на 1 гектарі (окомірно) 45 куб. метрів, у тому числі сухостійної 20 куб. метрів

Ознаки погіршення стану лісових насаджень виявив:

майстер лісу
(посада)
01 04 2026 року

[Підпис]
(підпис)

Кривоша М. С.
(ініціали та прізвище)

лісничий
(лісничий (помічник лісничого))
01 04 2026 року

[Підпис]
(підпис)

Жацьки В. Р.
(ініціали та прізвище)

Висновок інженера відділу (сектору) охорони і захисту лісу державного лісогосподарського (лісомисливського) підприємства або представника державного спеціалізованого лісозахисного підприємства щодо необхідності здійснення лісозахисних чи інших заходів з поліпшення санітарного стану лісів за результатами огляду санітарного стану лісової ділянки: потребує суцільної санітарної рубки

Інженер ОЗЛ
(посада)
15 04 2026 року

[Підпис]
(підпис)

Кика Т. І.
(ініціали та прізвище)

ПОВІДОМЛЕННЯ
про появу ознак погіршення санітарного стану лісових насаджень

Рівненська
(Автономна Республіка Крим, область)
ФЛІА «Поліський лісовий округ» Роздільське надрішкунство
(найменування власника лісів, постійного лісокористувача)

Лісництво Хіноушке урочище _____ квартал № 27
виділ № 5 ділянка № 1 площа 03 гектарів

Таксаційна характеристика насадження

Склад тОС+Бп, вік 65 років, бонітет 2, середній діаметр 20 сантиметрів, середня висота 19 метрів, повнота 03, тип лісу АвС, рельєф рівнинний, експозиція _____, ґрунт _____, підріст _____, підлісок _____

Лісопатологічна характеристика насадження

Вид пошкодження насадження (лісова пожежа, буревій, сніголам, обледеніння, відмирання та всихання дерев, захаращеність, об'їдання шкідниками хвої/листя, наявність гусені, масовий літ метеликів, опадання хвої/листя, відлущення кори на стовбурах та інші ознаки, не характерні для нормального стану дерев) _____

Ступінь пошкодження, ураження: сильне
(поодинокі, слабе, середнє, сильне)

Вид розподілу пошкоджених дерев: груповий
(поодинокий, груповий, куртинний)

Обсяг ушкодженої деревини на 1 гектарі (окомірно) 50 куб. метрів, у тому числі сухостійної 30 куб. метрів

Ознаки погіршення стану лісових насаджень виявив:

Майстер лісу
(посада)
01 04 2026 року

СМЕ
(підпис)

Сешенчук Т.Т.
(ініціали та прізвище)

лісничий
(лісничий (помічник лісничого))
01 04 2026 року

[підпис]
(підпис)

Пласчук В.Р.
(ініціали та прізвище)

Висновок інженера відділу (сектору) охорони і захисту лісу державного лісгосподарського (лісомисливського) підприємства або представника державного спеціалізованого лісозахисного підприємства щодо необхідності здійснення лісозахисних чи інших заходів з поліпшення санітарного стану лісів за результатами огляду санітарного стану лісової ділянки: потребує суцільної санітарної рубки

Інженер ОЗЛ
(посада)
15 04 2026 року

[підпис]
(підпис)

Кика Т.І.
(ініціали та прізвище)

ПОВІДОМЛЕННЯ

про появу ознак погіршення санітарного стану лісових насаджень

Кіровоградська
(Автономна Республіка Крим, область)
Філія "Доліський лісовий фонд" Рафалівське надрізно-лісництво
(найменування власника лісів, постійного лісокористувача)

Лісництво Хіноуцьке урочище _____ квартал № 17
виділ № 8 ділянка № 3 площа 0,4 гектарів

Таксаційна характеристика насадження

Склад дуб-береза вік 67 років, бонітет 7, середній діаметр 26 сантиметрів, середня висота 23 метрів, повнота 0,85, тип лісу В2ДС, рельєф рівнинний, експозиція _____, ґрунт _____, підріст _____, підлісок _____

Лісопатологічна характеристика насадження

Вид пошкодження насадження (лісова пожежа, буревій, сніголам, обледеніння, відмирання та всихання дерев, захаращеність, об'їдання шкідниками хвої/листя, наявність гусені, масовий літ метеликів, опадання хвої/листя, відлущення кори на стовбурах та інші ознаки, не характерні для нормального стану дерев) _____

Ступінь пошкодження, ураження: сильне
(поодинокі, слабке, середнє, сильне)

Вид розподілу пошкоджених дерев: груповий
(поодинокий, груповий, куртинний)

Обсяг ушкодженої деревини на 1 гектарі (окомірно) 40 куб. метрів, у тому числі сухостійної 75 куб. метрів

Ознаки погіршення стану лісових насаджень виявив:

майстер лісу
(посада)
01 04 2026 року

Селе
(підпис)

Сешенчук Т.Т
(ініціали та прізвище)

лісничий
(лісничий (помічник лісничого))
01 04 2026 року

[Підпис]
(підпис)

Ткачук В.Р.
(ініціали та прізвище)

Висновок інженера відділу (сектору) охорони і захисту лісу державного лісогосподарського (лісомисливського) підприємства або представника державного спеціалізованого лісозахисного підприємства щодо необхідності здійснення лісозахисних чи інших заходів з поліпшення санітарного стану лісів за результатами огляду санітарного стану лісової ділянки: потребує суцільної санітарної рубки

Інженер ОЗЛ
(посада)
15 04 2026 року

[Підпис]
(підпис)

Жика Т.І
(ініціали та прізвище)

ПОВІДОМЛЕННЯ

про появу ознак погіршення санітарного стану лісових насаджень

Рівненський
(Автономна Республіка Крим, область)
Філія "Лісовий архів" "Роздольське надрісництво"
(найменування власника лісів, постійного лісокористувача)

Лісництво Хікодзьке урочище _____ квартал № 2Р
виділ № 4Р ділянка № 1 площа 0,4 гектарів

Таксаційна характеристика насадження

Склад 40С, вік 31 років, бонітет 1, середній діаметр 14 сантиметрів, середня висота 13 метрів, повнота 0,7, тип лісу А2С, рельєф рівнинний, експозиція _____, ґрунт _____, підріст _____, підлісок _____

Лісопатологічна характеристика насадження

Вид пошкодження насадження (лісова пожежа, буревій, сніголам, обледеніння, відмирання та всихання дерев, захарашеність, об'їдання шкідниками хвої/листя, наявність гусені, масовий літ метеликів, опадання хвої/листя, відлущення кори на стовбурах та інші ознаки, не характерні для нормального стану дерев) _____

Ступінь пошкодження, ураження: сильне
(поодинокі, слабке, середнє, сильне)

Вид розподілу пошкоджених дерев: груповий
(поодинокий, груповий, куртинний)

Обсяг ушкодженої деревини на 1 гектарі (окомірно) 50 куб. метрів, у тому числі сухостійної 30 куб. метрів

Ознаки погіршення стану лісових насаджень виявив:

майстер лісу _____ Міхалко _____ Міхалко О. І. _____
(посада) (підпис) (ініціали та прізвище)

01 04 2026 року
лісничий _____ _____ Печаток В. Р. _____
(лісничий (помічник лісничого)) (підпис) (ініціали та прізвище)

01 04 2026 року

Висновок інженера відділу (сектору) охорони і захисту лісу державного лісогосподарського (лісомисливського) підприємства або представника державного спеціалізованого лісозахисного підприємства щодо необхідності здійснення лісозахисних чи інших заходів з поліпшення санітарного стану лісів за результатами огляду санітарного стану лісової ділянки: потребує суцільної санітарної рубки

Інженер ОЗЛ _____ Жика І. І. _____
(посада) (підпис) (ініціали та прізвище)

15 04 2026 року

ПОВІДОМЛЕННЯ
про появу ознак погіршення санітарного стану лісових насаджень

Рівненська
(Автономна Республіка Крим, область)
ФГП «Лісовий господарство Радомішівського лісогосподарства»
(найменування власника лісів, постійного лісокористувача)

Лісництво Хікоуське урочище _____ квартал № 22
виділ № 74 ділянка № 7 площа 27 гектарів

Таксаційна характеристика насадження

Склад 106, вік 65 років, бонітет 1А, середній діаметр 32 сантиметрів, середня висота 26 метрів, повнота 0,5, тип лісу ВЗДС, рельєф рівнинний експозиція _____, ґрунт _____, підріст _____, підлісок _____

Лісопатологічна характеристика насадження

Вид пошкодження насадження (лісова пожежа, буревій, сніголам, обледеніння, відмирання та всихання дерев, захаращеність, об'їдання шкідниками хвої/листя, наявність гусені, масовий літ метеликів, опадання хвої/листя, відлущення кори на стовбурах та інші ознаки, не характерні для нормального стану дерев) _____

Ступінь пошкодження, ураження: сильне
(поодинокі, слабке, середнє, сильне)

Вид розподілу пошкоджених дерев: груповий
(поодинокий, груповий, куртинний)

Обсяг ушкодженої деревини на 1 гектарі (окомірно) 50 куб. метрів, у тому числі сухостійної 20 куб. метрів

Ознаки погіршення стану лісових насаджень виявив:

<u>майстер лісу</u> (посада)	<u>Міхалю</u> (підпис)	<u>Мікушів О. І.</u> (ініціали та прізвище)
<u>01 04 2026</u> року		
<u>лісничий</u> (лісничий (помічник лісничого))	<u>[підпис]</u> (підпис)	<u>Ткачук В. Р.</u> (ініціали та прізвище)
<u>01 04 2026</u> року		

Висновок інженера відділу (сектору) охорони і захисту лісу державного лісогосподарського (лісомисливського) підприємства або представника державного спеціалізованого лісозахисного підприємства щодо необхідності здійснення лісозахисних чи інших заходів з поліпшення санітарного стану лісів за результатами огляду санітарного стану лісової ділянки: потребує суцільної санітарної рубки

<u>Інженер ОЗЛ</u> (посада)	<u>[підпис]</u> (підпис)	<u>Жука І. І.</u> (ініціали та прізвище)
<u>15 04 2026</u> року		