

ПОВІДОМЛЕННЯ  
про появу ознак погіршення санітарного стану лісових насаджень

**Київська область**  
(Автономна Республіка Крим, область)

Філія «Столичний лісовий офіс» ДП «Ліси України» Димерське надлісництво  
(найменування власника лісів, постійного лісокористувача)

Лісництво Катюжанське Урочище \_\_\_\_\_ - \_\_\_\_\_  
квартал № 7 виділ № 10 ділянка № 2 площа 2.2 гектарів

Таксаційна характеристика насадження

Склад 8Д32С3+БП+ВЛЧ+ГЗ, вік 131 років, бонітет 2, середня висота 28 метрів, середній діаметр 48 сантиметрів повнота 0.60, тип лісу СЗГДС, рельєф рівнинний, експозиція -, ґрунт Дерново-слабо і середньо-підзолисті, підріст 10Гз, 20 років, висота 7 м, 4.0 тис.шт / га тис.. шт/га, підлісок -

Лісопатологічна характеристика насадження

Вид пошкодження насадження (лісова пожежа, буревій, сніголам, обледеніння, відмирання та всихання дерев, захараченість, об'їдання шкідниками хвої/листя, наявність гусені, масовий літ метеликів, опадання хвої/листя, відлущення кори на стовбурах та інші ознаки, не характерні для нормального стану дерев) пошкодження стовбуровими шкідниками.

Ступінь пошкодження, ураження: слабке  
(поодинокі, слабке, середнє, сильне)

Вид розподілу пошкоджених дерев: поодинокий  
(поодинокий, груповий, куртинний)

Обсяг ушкодженої деревини на 1 гектарі (окомірно) 15 куб. метрів, у тому числі сухостійної 13 куб. метрів

Ознаки погіршення стану лісових насаджень виявив:

Майстер лісу \_\_\_\_\_ Казмірик М.В.  
(посада) (підпис) (ініціали та прізвище)

1 05 2026 року

Лісничий \_\_\_\_\_ О.С.Квачук  
(лісничий (помічник лісничого)) (підпис) (ініціали та прізвище)

1 05 2026 року

Висновок інженера відділу (сектору) охорони і захисту лісу державного лісогосподарського (лісомисливського) підприємства або представника державного спеціалізованого лісозахисного підприємства щодо необхідності здійснення лісозахисних чи інших заходів з поліпшення санітарного стану лісів за результатами огляду санітарного стану лісової ділянки:

Потребує проведення ВСП

Інженер ОЗЛ \_\_\_\_\_ І.М.Демидась  
(посада) (підпис) (ініціали та прізвище)

4 05 2026 року

ПОВІДОМЛЕННЯ  
про появу ознак погіршення санітарного стану лісових насаджень

Київська область  
(Автономна Республіка Крим, область)

Філія «Столичний лісовий офіс» ДП «Ліси України» Димерське надлісництво  
(найменування власника лісів, постійного лісокористувача)

Лісництво Катюжанське Урочище \_\_\_\_\_ - \_\_\_\_\_  
квартал № 24 виділ № 23 ділянка № \_\_\_\_\_ площа 7.3 гектарів

Таксаційна характеристика насадження

Склад 10СЗ+ДЗ+БП, вік 61 років, бонітет 1, середня висота 22 метрів,  
середній діаметр 28 сантиметрів повнота 0.80, тип лісу В2ДС, рельєф  
рівнинний, експозиція -, ґрунт Дерново-слабо підзолисті, підріст - \_\_\_\_\_ тис..  
шт/га, підлісок КУЛ, ГРЗ, зімкнутість 0.3

Лісопатологічна характеристика насадження

Вид пошкодження насадження (лісова пожежа, буревій, сніголам, обледеніння, відмирання та всихання дерев, захаращеність, об'їдання шкідниками хвої/листя, наявність гусені, масовий літ метеликів, опадання хвої/листя, відлущення кори на стовбурах та інші ознаки, не характерні для нормального стану дерев) пошкодження стовбуровими шкідниками, бурелом

Ступінь пошкодження, ураження: \_\_\_\_\_ слабке \_\_\_\_\_  
(поодинокі, слабке, середнє, сильне)

Вид розподілу пошкоджених дерев: \_\_\_\_\_ поодинокий \_\_\_\_\_  
(поодинокій, груповий, куртинний)

Обсяг ушкодженої деревини на 1 гектарі (окомірно) 15 куб. метрів, у  
тому числі сухостійної 13 куб. метрів

Ознаки погіршення стану лісових насаджень виявив:

Майстер лісу \_\_\_\_\_ Казмірик М.В.  
(посада) (підпис) (ініціали та прізвище)

1 05 2026 року

Лісничий \_\_\_\_\_ О.С.Квачук  
(лісничий (помічник лісничого)) (підпис) (ініціали та прізвище)

1 05 2026 року

Висновок інженера відділу (сектору) охорони і захисту лісу державного лісогосподарського (лісомисливського) підприємства або представника державного спеціалізованого лісозахисного підприємства щодо необхідності здійснення лісозахисних чи інших заходів з поліпшення санітарного стану лісів за результатами огляду санітарного стану лісової ділянки:

Потребує проведення ВСП

Інженер ОЗЛ \_\_\_\_\_ І.М.Демидась  
(посада) (підпис) (ініціали та прізвище)

4 05 2026 року

ПОВІДОМЛЕННЯ  
про появу ознак погіршення санітарного стану лісових насаджень

Київська область  
(Автономна Республіка Крим, область)

Філія «Столичний лісовий офіс» ДП «Ліси України» Димерське надлісництво  
(найменування власника лісів, постійного лісокористувача)

Лісництво Катюжанське Урочище \_\_\_\_\_ - \_\_\_\_\_  
квартал № 26 виділ № 28 ділянка № 1 площа 0.9 гектарів

Таксаційна характеристика насадження

Склад 10СЗ+ДЗ+БП, вік 76 років, бонітет 1, середня висота 26 метрів,  
середній діаметр 32 сантиметрів повнота 0.60, тип лісу В2ДС, рельєф  
рівнинний, експозиція -, ґрунт Дерново-слабо підзолисті, підріст - тис..  
шт/га, підлісок ГРЗ,КУЛ, зімкнутість 0.30

Лісопатологічна характеристика насадження

Вид пошкодження насадження (лісова пожежа, буревій, сніголам,  
обледеніння, відмирання та всихання дерев, захаращеність, об'їдання шкідниками  
хвої/листя, наявність гусені, масовий літ метеликів, опадання хвої/листя,  
відлущення кори на стовбурах та інші ознаки, не характерні для нормального стану  
дерев) пошкодження стовбурами шкідниками.

Ступінь пошкодження, ураження: слабке  
(поодинокі, слабке, середнє, сильне)

Вид розподілу пошкоджених дерев: поодинокий  
(поодинокі, груповий, куртинний)

Обсяг ушкодженої деревини на 1 гектарі (окомірно) 20 куб. метрів, у  
тому числі сухостійної 18 куб. метрів

Ознаки погіршення стану лісових насаджень виявив:

Майстер лісу \_\_\_\_\_ Казмірик М.В.  
(посада) (підпис) (ініціали та прізвище)

1 05 2026 року

Лісничий \_\_\_\_\_ О.С.Квачук  
(лісничий (помічник лісничого)) (підпис) (ініціали та прізвище)

1 05 2026 року

Висновок інженера відділу (сектору) охорони і захисту лісу державного  
лісогосподарського (лісомисливського) підприємства або представника державного  
спеціалізованого лісозахисного підприємства щодо необхідності здійснення  
лісозахисних чи інших заходів з поліпшення санітарного стану лісів за  
результатами огляду санітарного стану лісової ділянки:

Потребує проведення ВСП

Інженер ОЗЛ \_\_\_\_\_ І.М.Демидась  
(посада) (підпис) (ініціали та прізвище)

4 05 2026 року

ПОВІДОМЛЕННЯ  
про появу ознак погіршення санітарного стану лісових насаджень

Київська область  
(Автономна Республіка Крим, область)

Філія «Столичний лісовий офіс» ДП «Ліси України» Димерське надлісництво  
(найменування власника лісів, постійного лісокористувача)

Лісництво Катюжанське Урочище \_\_\_\_\_ - \_\_\_\_\_  
квартал № 29 виділ № 10 ділянка № 3 площа 5.6 гектарів

Таксаційна характеристика насадження

Склад 10С3+Д3+БП, вік 91 років, бонітет 1, середня висота 27 метрів,  
середній діаметр 32 сантиметрів повнота 0.70, тип лісу В2ДС, рельєф  
рівнинний, експозиція -, ґрунт Дерново-слабо підзолисті, підріст - тис..  
шт/га, підлісок ГРЗ,КУЛ, зімкнутість 0.30

Лісопатологічна характеристика насадження

Вид пошкодження насадження (лісова пожежа, буревій, сніголам, обледеніння, відмирання та всихання дерев, захаращеність, об'їдання шкідниками хвої/листя, наявність гусені, масовий літ метеликів, опадання хвої/листя, відлущення кори на стовбурах та інші ознаки, не характерні для нормального стану дерев) пошкодження стовбуровими шкідниками.

Ступінь пошкодження, ураження: слабке  
(поодинокі, слабке, середнє, сильне)

Вид розподілу пошкоджених дерев: поодинокий  
(поодинокий, груповий, куртинний)

Обсяг ушкодженої деревини на 1 гектарі (окомірно) 10 куб. метрів, у  
тому числі сухостійної 8 куб. метрів

Ознаки погіршення стану лісових насаджень виявив:

Майстер лісу \_\_\_\_\_ Осадчий М.П.  
(посада) (підпис) (ініціали та прізвище)

1 05 2026 року

Лісничий \_\_\_\_\_ О.С.Квачук  
(лісничий (помічник лісничого)) (підпис) (ініціали та прізвище)

1 05 2026 року

Висновок інженера відділу (сектору) охорони і захисту лісу державного лісогосподарського (лісомисливського) підприємства або представника державного спеціалізованого лісозахисного підприємства щодо необхідності здійснення лісозахисних чи інших заходів з поліпшення санітарного стану лісів за результатами огляду санітарного стану лісової ділянки:

Потребує проведення ВСП

Інженер ОЗЛ \_\_\_\_\_ І.М.Демидась  
(посада) (підпис) (ініціали та прізвище)

4 05 2026 року

ПОВІДОМЛЕННЯ  
про появу ознак погіршення санітарного стану лісових насаджень

Київська область  
(Автономна Республіка Крим, область)

Філія «Столичний лісовий офіс» ДП «Ліси України» Димерське надлісництво  
(найменування власника лісів, постійного лісокористувача)

Лісництво Катюжанське Урочище \_\_\_\_\_ - \_\_\_\_\_  
квартал № 60 виділ № 14 ділянка № 5 площа 2.7 гектарів

Таксаційна характеристика насадження

Склад 10СЗ+БП+ДЗ, вік 70 років, бонітет 1А, середня висота 28 метрів, середній діаметр 32 сантиметрів повнота 0.70, тип лісу С2ГДС, рельєф рівнинний, експозиція -, ґрунт Дерново-слабо і середньо підзолисті, підріст - тис.. шт/га, підлісок -

Лісопатологічна характеристика насадження

Вид пошкодження насадження (лісова пожежа, буревій, сніголам, обледеніння, відмирання та всихання дерев, захаращеність, об'їдання шкідниками хвої/листя, наявність гусені, масовий літ метеликів, опадання хвої/листя, відлущення кори на стовбурах та інші ознаки, не характерні для нормального стану дерев) пошкодження стовбуровими шкідниками.

Ступінь пошкодження, ураження: слабке  
(поодинокі, слабке, середнє, сильне)

Вид розподілу пошкоджених дерев: поодинокий  
(поодинокий, груповий, куртинний)

Обсяг ушкодженої деревини на 1 гектарі (окомірно) 15 куб. метрів, у тому числі сухостійної 13 куб. метрів

Ознаки погіршення стану лісових насаджень виявив:

Майстер лісу \_\_\_\_\_ Богдан С.А.  
(посада) (підпис) (ініціали та прізвище)

1 05 2026 року

Лісничий \_\_\_\_\_ О.С.Квачук  
(лісничий (помічник лісничого)) (підпис) (ініціали та прізвище)

1 05 2026 року

Висновок інженера відділу (сектору) охорони і захисту лісу державного лісогосподарського (лісомисливського) підприємства або представника державного спеціалізованого лісозахисного підприємства щодо необхідності здійснення лісозахисних чи інших заходів з поліпшення санітарного стану лісів за результатами огляду санітарного стану лісової ділянки:

Потребує проведення ВСП

Інженер ОЗЛ \_\_\_\_\_ І.М.Демидась  
(посада) (підпис) (ініціали та прізвище)

4 05 2026 року

Додаток 2  
до Санітарних правил

ПОВІДОМЛЕННЯ  
про появу ознак погіршення санітарного стану лісових насаджень

Київська область  
(Автономна Республіка Крим, область)

Філія «Столичний лісовий офіс» ДП «Ліси України» Димерське надлісництво  
(найменування власника лісів, постійного лісокористувача)

Лісництво Катюжанське Урочище \_\_\_\_\_ -  
квартал № 66 виділ № 7 ділянка № \_\_\_\_\_ площа 7,7 гектарів

Таксаційна характеристика насадження

Склад 10СЗ+ДЗ+БП, вік 65 років, бонітет 1, середня висота 23 метрів, середній діаметр 28 сантиметрів повнота 0.70, тип лісу В2ДС, рельєф рівнинний, експозиція -, ґрунт Дерново-слабо підзолисті, підріст - тис., шт/га, підлісок -

Лісопатологічна характеристика насадження

Вид пошкодження насадження (лісова пожежа, буревій, сніголам, обледеніння, відмирання та всихання дерев, захаращеність, об'їдання шкідниками хвої/листя, наявність гусені, масовий літ метеликів, опадання хвої/листя, відлущення кори на стовбурах та інші ознаки, не характерні для нормального стану дерев) пошкодження стовбуровими шкідниками, бурелом

Ступінь пошкодження, ураження: слабке  
(поодинокі, слабке, середнє, сильне)

Вид розподілу пошкоджених дерев: поодинокий  
(поодинокі, груповий, куртинний)

Обсяг ушкодженої деревини на 1 гектарі (окомірно) 10 куб. метрів, у тому числі сухостійної 8 куб. метрів

Ознаки погіршення стану лісових насаджень виявив:

Майстер лісу  Богдан С.А.  
(посада) (підпис) (ініціали та прізвище)


1 05 2026 року

Лісничий  О.С.Квачук  
(лісничий (помічник лісничого)) (підпис) (ініціали та прізвище)

1 05 2026 року

Висновок інженера відділу (сектору) охорони і захисту лісу державного лісогосподарського (лісомисливського) підприємства або представника державного спеціалізованого лісозахисного підприємства щодо необхідності здійснення лісозахисних чи інших заходів з поліпшення санітарного стану лісів за результатами огляду санітарного стану лісової ділянки:

Потребує проведення ВСП

Інженер ОЗЛ  І.М.Демидась  
(посада) (підпис) (ініціали та прізвище)

4 05 2026 року

ПОВІДОМЛЕННЯ  
про появу ознак погіршення санітарного стану лісових насаджень

Київська область  
(Автономна Республіка Крим, область)

Філія «Столичний лісовий офіс» ДП «Ліси України» Димерське надлісництво  
(найменування власника лісів, постійного лісокористувача)

Лісництво Катюжанське Урочище \_\_\_\_\_ -  
квартал № 69 виділ № 27 ділянка № \_\_\_\_\_ площа 1.4 гектарів

Таксаційна характеристика насадження

Склад 10СЗ+БП+ДЗ, вік 66 років, бонітет 1, середня висота 24 метрів,  
середній діаметр 28 сантиметрів повнота 0.70, тип лісу В2ДС, рельєф  
рівнинний, експозиція -, ґрунт Дерново-слабо підзолисті, підріст - тис.,  
шт/га, підлісок -

Лісопатологічна характеристика насадження

Вид пошкодження насадження (лісова пожежа, буревій, сніголам, обледеніння, відмирання та всихання дерев, захаращеність, об'їдання шкідниками хвої/листя, наявність гусені, масовий літ метеликів, опадання хвої/листя, відлущення кори на стовбурах та інші ознаки, не характерні для нормального стану дерев) пошкодження стовбуровими шкідниками, бурелом

Ступінь пошкодження, ураження: слабке  
(поодинокі, слабке, середнє, сильне)

Вид розподілу пошкоджених дерев: поодинокий  
(поодинокий, груповий, куртинний)

Обсяг ушкодженої деревини на 1 гектарі (окомірно) 5 куб. метрів, у  
тому числі сухостійної 4 куб. метрів

Ознаки погіршення стану лісових насаджень виявив:

Майстер лісу \_\_\_\_\_ Дейнека В.В.  
(посада) (підпис) (ініціали та прізвище)

1 05 2026 року

Лісничий \_\_\_\_\_ О.С.Квачук  
(лісничий (помічник лісничого)) (підпис) (ініціали та прізвище)

1 05 2026 року

Висновок інженера відділу (сектору) охорони і захисту лісу державного лісогосподарського (лісомисливського) підприємства або представника державного спеціалізованого лісозахисного підприємства щодо необхідності здійснення лісозахисних чи інших заходів з поліпшення санітарного стану лісів за результатами огляду санітарного стану лісової ділянки:

Потребус П.В.

Інженер ОЗЛ \_\_\_\_\_ І.М.Демидась  
(посада) (підпис) (ініціали та прізвище)

4 05 2026 року

ПОВІДОМЛЕННЯ  
про появу ознак погіршення санітарного стану лісових насаджень

Київська область  
(Автономна Республіка Крим, область)

Філія «Столичний лісовий офіс» ДП «Ліси України» Димерське надлісництво  
(найменування власника лісів, постійного лісокористувача)

Лісництво Катюжанське Урочище -  
квартал № 71 виділ № 1 ділянка №        площа 5,2 гектарів

Таксаційна характеристика насадження

Склад 10СЗ+ДЗ+БП, вік 58 років, бонітет 1А, середня висота 23 метрів, середній діаметр 28 сантиметрів повнота 0.75, тип лісу В2ДС, рельєф рівнинний, експозиція -, ґрунт Дерново-слабо підзолисті, підріст 10ДЗ, 20 років, висота – 3м., 1.0 тис.шт/га тис., шт/га, підлісок КУЛ, ГРЗ, зімкнутість 0.2

Лісопатологічна характеристика насадження

Вид пошкодження насадження (лісова пожежа, буревій, сніголам, обледеніння, відмирання та всихання дерев, захаращеність, об'їдання шкідниками хвої/листя, наявність гусені, масовий літ метеликів, опадання хвої/листя, відлущення кори на стовбурах та інші ознаки, не характерні для нормального стану дерев) пошкодження стовбуровими шкідниками, бурелом

Ступінь пошкодження, ураження: слабке  
(поодинокі, слабке, середнє, сильне)

Вид розподілу пошкоджених дерев: поодинокий  
(поодинокий, груповий, куртинний)

Обсяг ушкодженої деревини на 1 гектарі (окомірно) 10 куб. метрів, у тому числі сухостійної 8 куб. метрів

Ознаки погіршення стану лісових насаджень виявив:

Майстер лісу [підпис] Дейнека В.В.  
(посада) (підпис) (ініціали та прізвище)

1 05 2026 року

Лісничий [підпис] О.С.Квачук  
(лісничий (помічник лісничого)) (підпис) (ініціали та прізвище)

1 05 2026 року

Висновок інженера відділу (сектору) охорони і захисту лісу державного лісогосподарського (лісомисливського) підприємства або представника державного спеціалізованого лісозахисного підприємства щодо необхідності здійснення лісозахисних чи інших заходів з поліпшення санітарного стану лісів за результатами огляду санітарного стану лісової ділянки:

Потребує проведення ВСП

Інженер ОЗЛ [підпис] І.М.Демидаць  
(посада) (підпис) (ініціали та прізвище)

4 05 2026 року

ПОВІДОМЛЕННЯ  
про появу ознак погіршення санітарного стану лісових насаджень

Київська область  
(Автономна Республіка Крим, область)

Філія «Столичний лісовий офіс» ДП «Ліси України» Димерське надлісництво  
(найменування власника лісів, постійного лісокористувача)

Лісництво Катюжанське Урочище \_\_\_\_\_ - \_\_\_\_\_  
квартал № 71 виділ № 14 ділянка № \_\_\_\_\_ площа 2.3 гектарів

Таксаційна характеристика насадження

Склад 10СЗ+ДЗ+БП, вік 64 років, бонітет 1, середня висота 24 метрів,  
середній діаметр 28 сантиметрів повнота 0.80, тип лісу В2ДС, рельєф  
рівнинний, експозиція -, ґрунт Дерново-слабо підзолисті, підріст -,  
підлісок -

Лісопатологічна характеристика насадження

Вид пошкодження насадження (лісова пожежа, буревій, сніголам, обледеніння, відмирання та всихання дерев, захаращеність, об'їдання шкідниками хвої/листя, наявність гусені, масовий літ метеликів, опадання хвої/листя, відлущення кори на стовбурах та інші ознаки, не характерні для нормального стану дерев) пошкодження стовбуровими шкідниками, бурелом

Ступінь пошкодження, ураження: слабке  
(поодинокі, слабке, середнє, сильне)

Вид розподілу пошкоджених дерев: поодинокий  
(поодинокий, груповий, куртинний)

Обсяг ушкодженої деревини на 1 гектарі (окомірно) 10 куб. метрів, у  
тому числі сухостійної 8 куб. метрів

Ознаки погіршення стану лісових насаджень виявив:

Майстер лісу \_\_\_\_\_ Дейнека В.В.  
(посада) (підпис) (ініціали та прізвище)

1 05 2026 року

Лісничий \_\_\_\_\_ О.С.Квачук  
(лісничий (помічник лісничого)) (підпис) (ініціали та прізвище)

1 05 2026 року

Висновок інженера відділу (сектору) охорони і захисту лісу державного лісогосподарського (лісомисливського) підприємства або представника державного спеціалізованого лісозахисного підприємства щодо необхідності здійснення лісозахисних чи інших заходів з поліпшення санітарного стану лісів за результатами огляду санітарного стану лісової ділянки:

Потребує проведення ВСП

Інженер ОЗЛ \_\_\_\_\_ І.М.Демидась  
(посада) (підпис) (ініціали та прізвище)

4 05 2026 року

ПОВІДОМЛЕННЯ  
про появу ознак погіршення санітарного стану лісових насаджень

Київська область  
(Автономна Республіка Крим, область)

Філія «Столичний лісовий офіс» ДП «Ліси України» Димерське надлісництво  
(найменування власника лісів, постійного лісокористувача)

Лісництво Катюжанське Урочище \_\_\_\_\_ - \_\_\_\_\_  
квартал № 79 виділ № 15 ділянка № 1 площа 1,5 гектарів

Таксаційна характеристика насадження

Склад 10СЗК+ДЗ, вік 56 років, бонітет 1А, середня висота 23 метрів,  
середній діаметр 24 сантиметрів повнота 0.75, тип лісу В2ДС, рельєф  
рівнинний, експозиція -, ґрунт Дерново-слабо підзолисті, підріст - тис..  
шт/га, підлісок -

Лісопатологічна характеристика насадження

Вид пошкодження насадження (лісова пожежа, буревій, сніголам, обледеніння, відмирання та всихання дерев, захаращеність, об'їдання шкідниками хвої/листя, наявність гусені, масовий літ метеликів, опадання хвої/листя, відлущення кори на стовбурах та інші ознаки, не характерні для нормального стану дерев) пошкодження стовбуровими шкідниками, бурелом

Ступінь пошкодження, ураження: слабке  
(поодинокі, слабке, середнє, сильне)

Вид розподілу пошкоджених дерев: поодинокий  
(поодинокий, груповий, куртинний)

Обсяг ушкодженої деревини на 1 гектарі (окомірно) 25 куб. метрів, у  
тому числі сухостійної 23 куб. метрів

Ознаки погіршення стану лісових насаджень виявив:

Майстер лісу \_\_\_\_\_ Дейнека В.В.  
(посада) (підпис) (ініціали та прізвище)

1 05 2026 року

Лісничий \_\_\_\_\_ О.С.Квачук  
(лісничий (помічник лісничого) (підпис) (ініціали та прізвище)

1 05 2026 року

Висновок інженера відділу (сектору) охорони і захисту лісу державного лісогосподарського (лісомисливського) підприємства або представника державного спеціалізованого лісозахисного підприємства щодо необхідності здійснення лісозахисних чи інших заходів з поліпшення санітарного стану лісів за результатами огляду санітарного стану лісової ділянки:

Потребує проведення ВСП

Інженер ОЗЛ \_\_\_\_\_ І.М.Демидась  
(посада) (підпис) (ініціали та прізвище)

4 05 2026 року

ПОВІДОМЛЕННЯ  
про появу ознак погіршення санітарного стану лісових насаджень

Київська область  
(Автономна Республіка Крим, область)

Філія «Столичний лісовий офіс» ДП «Ліси України» Димерське надлісництво  
(найменування власника лісів, постійного лісокористувача)

Лісництво Шевченківське Урочище \_\_\_\_\_ - \_\_\_\_\_  
квартал № 5 виділ № 8 ділянка № \_\_\_\_\_ площа 2,9 гектарів

Таксаційна характеристика насадження

Склад 10СЗ, вік 86 років, бонітет 1А, середня висота 29 метрів, середній діаметр 36 сантиметрів, повнота 0.70, тип лісу В2ДС, рельєф рівнинний, експозиція -, ґрунт Дерново-слабопідзолисті глинисто-піщані, підріст \_\_\_\_\_, підлісок КУЛ.ГРЗ, зімкнутість 0.40

Лісопатологічна характеристика насадження

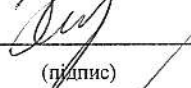

Вид пошкодження насадження (лісова пожежа, буревій, сніголам, обледеніння, відмирання та всихання дерев, захарашеність, об'їдання шкідниками хвої/листя, наявність гусені, масовий літ метеликів, опадання хвої/листя, відлущення кори на стовбурах та інші ознаки, не характерні для нормального стану дерев) пошкодження дерев стовбурними шкідниками.

Ступінь пошкодження, ураження: слабке  
(поодинокі, слабке, середнє, сильне)

Вид розподілу пошкоджених дерев: поодинокий  
(поодинокий, груповий, куртинний)

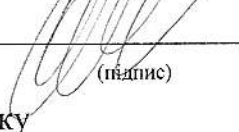
Обсяг ушкодженої деревини на 1 гектарі (окомірно) 20 куб. метрів, у тому числі сухостійної 15 куб. метрів

Ознаки погіршення стану лісових насаджень виявив:

<u>майстер лісу</u> (посада)	 (підпис)	<u>А.М. Харченко</u> (ініціали та прізвище)
<u>01 травня 2026</u> року		
<u>лісничий</u> (лісничий (помічник лісничого))	 (підпис)	<u>Я.П. Чупрій</u> (ініціали та прізвище)
<u>01 травня 2026</u> року		

Висновок інженера відділу (сектору) охорони і захисту лісу державного лісогосподарського (лісомисливського) підприємства або представника державного спеціалізованого лісозахисного підприємства щодо необхідності здійснення лісозахисних чи інших заходів з поліпшення санітарного стану лісів за результатами огляду санітарного стану лісової ділянки:

Потребує проведення ВСП

<u>Інженер ОЗЛ</u> (посада)	 (підпис)	<u>І.М. Демидась</u> (ініціали та прізвище)
<u>15 травня 2026</u> року		

ПОВІДОМЛЕННЯ  
про появу ознак погіршення санітарного стану лісових насаджень

Київська область  
(Автономна Республіка Крим, область)

Філія «Столичний лісовий офіс» ДП «Ліси України» Димерське надлісництво  
(найменування власника лісів, постійного лісокористувача)

Лісництво Шевченківське Урочище \_\_\_\_\_ - \_\_\_\_\_  
квартал № 5 виділ № 9 ділянка № \_\_\_\_\_ площа 0,9 гектарів

Таксаційна характеристика насадження

Склад 9СЗ+ДЗ, вік 76 років, бонітет 1А, середня висота 29 метрів, середній діаметр 32 сантиметрів, повнота 0.70, тип лісу В2ДС, рельєф рівнинний, експозиція з, ґрунт Дерново-слабопідзолисті глинисто-піщані, підріст \_\_\_\_\_, підлісок КУЛ, зімкнутість 0.20

Лісопатологічна характеристика насадження

Вид пошкодження насадження (лісова пожежа, буревій, сніголам, обледеніння, відмирання та всихання дерев, захаращеність, об'їдання шкідниками хвої/листя, наявність гусені, масовий літ метеликів, опадання хвої/листя, відлущення кори на стовбурах та інші ознаки, не характерні для нормального стану дерев) пошкодження дерев стовбурними шкідниками.

Ступінь пошкодження, ураження: слабке  
(поодиноке, слабе, середне, сильне)

Вид розподілу пошкоджених дерев: поодинокий  
(поодинокий, груповий, куртинний)

Обсяг ушкодженої деревини на 1 гектарі (окомірно) 15 куб. метрів, у тому числі сухостійної 10 куб. метрів

Ознаки погіршення стану лісових насаджень виявив:

майстер лісу \_\_\_\_\_ А.М. Харченко  
(посада) (підпис) (ініціали та прізвище)

01 травня 2026 року  
лісничий \_\_\_\_\_ Я.П. Чупрій  
(лісничий (помічник лісничого)) (підпис) (ініціали та прізвище)

01 травня 2026 року

Висновок інженера відділу (сектору) охорони і захисту лісу державного лісогосподарського (лісомисливського) підприємства або представника державного спеціалізованого лісозахисного підприємства щодо необхідності здійснення лісозахисних чи інших заходів з поліпшення санітарного стану лісів за результатами огляду санітарного стану лісової ділянки:

Потребує проведення ВСП

Інженер ОЗЛ \_\_\_\_\_ І.М. Демидась  
(посада) (підпис) (ініціали та прізвище)

15 травня 2026 року

ПОВІДОМЛЕННЯ  
про появу ознак погіршення санітарного стану лісових насаджень

Київська область  
(Автономна Республіка Крим, область)

Філія «Столичний лісовий офіс» ДП «Ліси України» Димерське надлісництво  
(найменування власника лісів, постійного лісокористувача)

Лісництво Шевченківське Урочище -  
квартал № 5 виділ № 10 ділянка № - площа 2,3 гектарів

Таксаційна характеристика насадження

Склад 10СЗ, вік 86 років, бонітет 1А, середня висота 30 метрів, середній діаметр 32 сантиметрів, повнота 0.70, тип лісу В2ДС, рельєф рівнинний, експозиція -, ґрунт Дерново-слабопідзолисті глинисто-піщані, підріст 10АКБ, 10 років, висота-4м, 2.0 тис. шт/га, підлісок КУЛ, ГРЗ, зімкнутість 0.20

Лісопатологічна характеристика насадження

Вид пошкодження насадження (лісова пожежа, буревій, сніголам, обледеніння, відмирання та всихання дерев, захаращеність, об'їдання шкідниками хвої/листя, наявність гусені, масовий літ метеликів, опадання хвої/листя, відлущення кори на стовбурах та інші ознаки, не характерні для нормального стану дерев) пошкодження дерев стовбурними шкідниками.

Ступінь пошкодження, ураження: сильне  
(поодиноке, слабе, середне, сильне)

Вид розподілу пошкоджених дерев: поодинокий  
(поодинокий, груповий, куртинний)

Обсяг ушкодженої деревини на 1 гектарі (окомірно) 40 куб. метрів, у тому числі сухостійної 35 куб. метрів

Ознаки погіршення стану лісових насаджень виявив:

майстер лісу [підпис] А.М. Харченко  
(посада) (підпис) (ініціали та прізвище)

01 травня 2026 року  
лісничий [підпис] Я.П. Чупрій  
(лісничий (помічник лісничого)) (підпис) (ініціали та прізвище)

01 травня 2026 року

Висновок інженера відділу (сектору) охорони і захисту лісу державного лісогосподарського (лісомисливського) підприємства або представника державного спеціалізованого лісозахисного підприємства щодо необхідності здійснення лісозахисних чи інших заходів з поліпшення санітарного стану лісів за результатами огляду санітарного стану лісової ділянки:

Потребує проведення ВСП

Інженер ОЗЛ [підпис] І.М. Демидась  
(посада) (підпис) (ініціали та прізвище)

15 травня 2026 року

ПОВІДОМЛЕННЯ  
про появу ознак погіршення санітарного стану лісових насаджень

Київська область  
(Автономна Республіка Крим, область)

Філія «Столичний лісовий офіс» ДП «Ліси України» Димерське надлісництво  
(найменування власника лісів, постійного лісокористувача)

Лісництво Шевченківське Урочище \_\_\_\_\_  
квартал № 5 виділ № 12 ділянка № 2 площа 12,9 гектарів

Таксаційна характеристика насадження

Склад 8С32ДЗ+БП, вік 67 років, бонітет 1Б, середня висота 28 метрів, середній діаметр 32 сантиметрів, повнота 0.75, тип лісу В2ДС, рельєф рівнинний, екенозиція -, ґрунт Дерново-слабопідзолисті глинисто-піщані, підріст \_\_\_\_\_, підлісок КУЛ.ГРЗ,зімкнутість 0.40

Лісопатологічна характеристика насадження

Вид пошкодження насадження (лісова пожежа, буревій, сніголам, обледеніння, відмирання та всихання дерев, захаращеність, об'їдання шкідниками хвої/листя, наявність гусені, масовий ліг метеликів, опадання хвої/листя, відлущення кори на стовбурах та інші ознаки, не характерні для нормального стану дерев) пошкодження дерев стовбурними шкідниками.

Ступінь пошкодження, ураження: слабке  
(поодинокі, слабке, середнє, сильне)

Вид розподілу пошкоджених дерев: поодинокий  
(поодинокий, груповий, куртинний)

Обсяг ушкодженої деревини на 1 гектарі (окомірно) 10 куб. метрів, у тому числі сухостійної 5 куб. метрів

Ознаки погіршення стану лісових насаджень виявив:

майстер лісу \_\_\_\_\_ А.М.Харченко  
(посада) (підпис) (ініціали та прізвище)  
01 травня 2026 року  
лісничий \_\_\_\_\_ Я.П.Чупрій  
(лісничий (помічник лісничого)) (підпис) (ініціали та прізвище)  
01 травня 2026 року

Висновок інженера відділу (сектору) охорони і захисту лісу державного лісогосподарського (лісомисливського) підприємства або представника державного спеціалізованого лісозахисного підприємства щодо необхідності здійснення лісозахисних чи інших заходів з поліпшення санітарного стану лісів за результатами огляду санітарного стану лісової ділянки:

Потребує проведення ВСП  
\_\_\_\_\_  
Інженер ОЗЛ \_\_\_\_\_ І.М.Демидась  
(посада) (підпис) (ініціали та прізвище)  
15 травня 2026 року

ПОВІДОМЛЕННЯ  
про появу ознак погіршення санітарного стану лісових насаджень

Київська область  
(Автономна Республіка Крим, область)

Філія «Столичний лісовий офіс» ДП «Ліси України» Димерське надлісництво  
(найменування власника лісів, постійного лісокористувача)

Лісництво Шевченківське Урочище \_\_\_\_\_ -  
квартал № 5 виділ № 13 ділянка № \_\_\_\_\_ площа 5,4 гектарів

Таксаційна характеристика насадження

Склад 10СЗ+ДЗ+БП, вік 86 років, бонітет 1А, середня висота 29 метрів,  
середній діаметр 36 сантиметрів, повнота 0.70, тип лісу В2ДС, рельєф  
рівнинний, експозиція -, ґрунт Дерново-слабопідзолисті глинисто-піщані,  
підріст \_\_\_\_\_, підлісок КУЛ,ГРЗ,зімкнутість 0.20

Лісопатологічна характеристика насадження

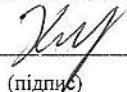

Вид пошкодження насадження (лісова пожежа, буревій, сніголам, обледеніння, відмирання та всихання дерев, захаращеність, об'їдання шкідниками хвої/листя, наявність гусені, масовий літ метеликів, опадання хвої/листя, відлущення кори на стовбурах та інші ознаки, не характерні для нормального стану дерев) пошкодження дерев стовбурними шкідниками.

Ступінь пошкодження, ураження: середня  
(поодинокі, слабке, середнє, сильне)

Вид розподілу пошкоджених дерев: поодинокий  
(поодинокий, груповий, куртинний)

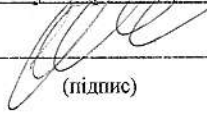
Обсяг ушкодженої деревини на 1 гектарі (окомірно) 25 куб. метрів, у тому числі сухостійної 20 куб. метрів

Ознаки погіршення стану лісових насаджень виявив:

<u>майстер лісу</u> (посада)	 (підпис)	<u>А.М.Харченко</u> (ініціали та прізвище)
<u>01 травня 2026</u> року		
<u>лісничий</u> (лісничий (помічник лісничого))	 (підпис)	<u>Я.П.Чупрій</u> (ініціали та прізвище)
<u>01 травня 2026</u> року		

Висновок інженера відділу (сектору) охорони і захисту лісу державного лісогосподарського (лісомисливського) підприємства або представника державного спеціалізованого лісозахисного підприємства щодо необхідності здійснення лісозахисних чи інших заходів з поліпшення санітарного стану лісів за результатами огляду санітарного стану лісової ділянки:

Потребує проведення ВСП

<u>Інженер ОЗЛ</u> (посада)	 (підпис)	<u>І.М.Демидась</u> (ініціали та прізвище)
<u>15 травня 2026</u> року		

ПОВІДОМЛЕННЯ  
про появу ознак погіршення санітарного стану лісових насаджень

Київська область  
(Автономна Республіка Крим, область)

Філія «Столичний лісовий офіс» ДП «Ліси України» Димерське надлісництво  
(найменування власника лісів, постійного лісокористувача)

Лісництво Шевченківське Урочище -  
квартал № 10 виділ № 16 ділянка № - площа 2,6 гектарів

Таксаційна характеристика насадження

Склад 10СЗ+БП, вік 81 років, бонітет 1, середня висота 26 метрів, середній діаметр 36 сантиметрів, повнота 0.70, тип лісу ВЗДС, рельєф рівнинний, експозиція -, ґрунт Дерново-середньопідзолисті глинисто-піщані, підріст 10Дз,15років,висота-2м,2.0тис.шт/га, підлісок -

Лісопатологічна характеристика насадження

Вид пошкодження насадження (лісова пожежа, буревій, сніголам, обледеніння, відмирання та всихання дерев, захаращеність, об'їдання шкідниками хвої/листя, наявність гусені, масовий літ метеликів, опадання хвої/листя, відлущення кори на стовбурах та інші ознаки, не характерні для нормального стану дерев) пошкодження дерев стовбурними шкідниками.

Ступінь пошкодження, ураження: слабке  
(поодинокое, слабе, среднее, сильное)

Вид розподілу пошкоджених дерев: поодинокий  
(поодинокий, груповий, куртинний)

Обсяг ушкодженої деревини на 1 гектарі (окомірно) 20 куб. метрів, у тому числі сухостійної 15 куб. метрів

Ознаки погіршення стану лісових насаджень виявив:

майстер лісу [підпис] А.М. Харченко  
(посада) (підпис) (ініціали та прізвище)

01 травня 2026 року  
лісничий [підпис] Я.П. Чупрій  
(лісничий (помічник лісничого)) (підпис) (ініціали та прізвище)

01 травня 2026 року

Висновок інженера відділу (сектору) охорони і захисту лісу державного лісогосподарського (лісомисливського) підприємства або представника державного спеціалізованого лісозахисного підприємства щодо необхідності здійснення лісозахисних чи інших заходів з поліпшення санітарного стану лісів за результатами огляду санітарного стану лісової ділянки:

Потребує проведення ВСП

Інженер ОЗЛ [підпис] І.М. Демидась  
(посада) (підпис) (ініціали та прізвище)

15 травня 2026 року

ПОВІДОМЛЕННЯ  
про появу ознак погіршення санітарного стану лісових насаджень

Київська область  
(Автономна Республіка Крим, область)

Філія «Столичний лісовий офіс» ДП «Ліси України» Димерське надлісництво  
(найменування власника лісів, постійного лісокористувача)

Лісництво Шевченківське Урочище \_\_\_\_\_  
квартал № 14 виділ № 16 ділянка № \_\_\_\_\_ площа 3,7 гектарів

Таксаційна характеристика насадження

Склад 10СЗ+ДЗ, вік 76 років, бонітет 1А, середня висота 29 метрів,  
середній діаметр 40 сантиметрів, повнота 0.70, тип лісу ВЗДС, рельєф  
рівнинний, експозиція —, ґрунт Дерново-середньопідзолисті глинисто-піщані,  
підріст \_\_\_\_\_, підлісок КУЛ, зімкнутість 0.30

Лісопатологічна характеристика насадження

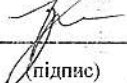
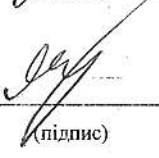
Вид пошкодження насадження (лісова пожежа, буревій, сніголам,  
обледеніння, відмирання та всихання дерев, захаращеність, об'їдання шкідниками  
хвої/листя, наявність гусені, масовий літ метеликів, опадання хвої/листя,  
відлущення кори на стовбурах та інші ознаки, не характерні для нормального стану  
дерев) пошкодження дерев стовбурними шкідниками.

Ступінь пошкодження, ураження: слабке  
(поодинокое, слабке, середнє, сильне)

Вид розподілу пошкоджених дерев: поодинокий  
(поодинокий, груповий, куртинний)

Обсяг ушкодженої деревини на 1 гектарі (окомірно) 20 куб. метрів, у тому  
числі сухостійної 15 куб. метрів

Ознаки погіршення стану лісових насаджень виявив:

<u>майстер лісу</u> (посада)	 (підпис)	<u>Я.В.Бондар</u> (ініціали та прізвище)
<u>01 травня 2026</u> року		
<u>лісничий</u> (лісничий (помічник лісничого))	 (підпис)	<u>Я.П.Чупрій</u> (ініціали та прізвище)
<u>01 травня 2026</u> року		

Висновок інженера відділу (сектору) охорони і захисту лісу державного  
лісогосподарського (лісомисливського) підприємства або представника державного  
спеціалізованого лісозахисного підприємства щодо необхідності здійснення  
лісозахисних чи інших заходів з поліпшення санітарного стану лісів за  
результатами огляду санітарного стану лісової ділянки:

Потребує проведення ВСП

<u>Інженер ОЗЛ</u> (посада)	 (підпис)	<u>І.М.Демидась</u> (ініціали та прізвище)
<u>15 травня 2026</u> року		













ПОВІДОМЛЕННЯ  
про появу ознак погіршення санітарного стану лісових насаджень

Київська область  
(Автономна Республіка Крим, область)

Філія «Столичний лісовий офіс» ДП «Ліси України» Димерське надлісництво  
(найменування власника лісів, постійного лісокористувача)

Лісництво Шевченківське Урочище -  
квартал № 21 виділ № 13 ділянка № 1 площа 1,5 гектарів

Таксаційна характеристика насадження

Склад 10СЗ+ДЗ+БП, вік 81 років, бонітет 1А, середня висота 29 метрів, середній діаметр 32 сантиметрів, повнота 0.70, тип лісу В2ДС, рельєф рівнинний, експозиція -, ґрунт Дерново-слабопідзолисті глинисто-піщані, підріст 10ГЗ, 25 років, висота-7м, 4.0 тис. шт/га, підлісок -

Лісопатологічна характеристика насадження

Вид пошкодження насадження (лісова пожежа, буревій, сніголам, обледеніння, відмирання та всихання дерев, захаращеність, об'їдання шкідниками хвої/листя, наявність гусені, масовий літ метеликів, опадання хвої/листя, відлущення кори на стовбурах та інші ознаки, не характерні для нормального стану дерев) пошкодження дерев стовбурними шкідниками.

Ступінь пошкодження, ураження: слабке  
(поодинокое, слабое, среднее, сильное)

Вид розподілу пошкоджених дерев: поодинокий  
(поодинокий, груповий, куртинний)

Обсяг ушкодженої деревини на 1 гектарі (окомірно) 15 куб. метрів, у тому числі сухостійної 10 куб. метрів

Ознаки погіршення стану лісових насаджень виявив:

майстер лісу Я.В. Бондар  
(посада) (підпис) (ініціали та прізвище)

01 травня 2026 року  
лісничий Я.П. Чупрій  
(лісничий (помічник лісничого)) (підпис) (ініціали та прізвище)

01 травня 2026 року

Висновок інженера відділу (сектору) охорони і захисту лісу державного лісогосподарського (лісомисливського) підприємства або представника державного спеціалізованого лісозахисного підприємства щодо необхідності здійснення лісозахисних чи інших заходів з поліпшення санітарного стану лісів за результатами огляду санітарного стану лісової ділянки:

Потребує проведення ВСП

Інженер ОЗЛ І.М. Демидась  
(посада) (підпис) (ініціали та прізвище)

15 травня 2026 року

ПОВІДОМЛЕННЯ  
про появу ознак погіршення санітарного стану лісових насаджень

Київська область  
(Автономна Республіка Крим, область)

Філія «Столичний лісовий офіс» ДП «Ліси України» Димерське надлісництво  
(найменування власника лісів, постійного лісокористувача)

Лісництво Шевченківське Урочище            -             
квартал № 23 виділ № 19 ділянка №            площа 2,1 гектарів

Таксаційна характеристика насадження

Склад 10СЗ, вік 56 років, бонітет 1, середня висота 21 метрів,  
середній діаметр 24 сантиметрів, повнота 0.85, тип лісу В2ДС, рельєф  
рівнинний, експозиція           , ґрунт Дерново-слабопідзолисті глинисто-піщані,  
підріст           , підлісок           

Лісопатологічна характеристика насадження

Вид пошкодження насадження (лісова пожежа, буревій, сніголам,  
обледеніння, відмирання та всихання дерев, захаращеність, об'їдання шкідниками  
хвої/листя, наявність гусені, масовий літ метеликів, опадання хвої/листя,  
відлущення кори на стовбурах та інші ознаки, не характерні для нормального стану  
дерев) пошкодження дерев стовбурними шкідниками.

Ступінь пошкодження, ураження:            середня  
(поодинокі, слабкі, середні, сильні)

Вид розподілу пошкоджених дерев:            поодинокий  
(поодинокий, груповий, куртинний)

Обсяг ушкодженої деревини на 1 гектарі (окомірно) 25 куб. метрів, у тому  
числі сухостійної 20 куб. метрів

Ознаки погіршення стану лісових насаджень виявив:

           майстер лісу                                                         
(посада) (підпис) (ініціали та прізвище)

01 травня 2026 року  
           лісничий                                                         
(лісничий (помічник лісничого)) (підпис) (ініціали та прізвище)

01 травня 2026 року

Висновок інженера відділу (сектору) охорони і захисту лісу державного  
лісогосподарського (лісомисливського) підприємства або представника державного  
спеціалізованого лісозахисного підприємства щодо необхідності здійснення  
лісозахисних чи інших заходів з поліпшення санітарного стану лісів за  
результатами огляду санітарного стану лісової ділянки:

           Потребує проведення ВСП           

           Інженер ОЗЛ                                                         
(посада) (підпис) (ініціали та прізвище)

15 травня            2026 року

ПОВІДОМЛЕННЯ  
про появу ознак погіршення санітарного стану лісових насаджень

Київська область  
(Автономна Республіка Крим, область)

Філія «Столичний лісовий офіс» ДП «Ліси України» Димерське надлісництво  
(найменування власника лісів, постійного лісокористувача)

Лісництво Шевченківське Урочище \_\_\_\_\_ - \_\_\_\_\_  
квартал № 33 виділ № 4 ділянка № \_\_\_\_\_ площа 10,6 гектарів

Таксаційна характеристика насадження

Склад 10СЗ+БП, вік 54 років, бонітет 1, середня висота 21 метрів,  
середній діаметр 24 сантиметрів, повнота 0.80, тип лісу В2ДС, рельєф  
рівнинний, експозиція -, ґрунт Дерново-слабопідзолисті глинисто-піщані,  
підріст \_\_\_\_\_, підлісок \_\_\_\_\_

Лісопатологічна характеристика насадження

Вид пошкодження насадження (лісова пожежа, буревій, сніголам,  
обледеніння, відмирання та всихання дерев, захаращеність, об'їдання шкідниками  
хвої/листя, наявність гусені, масовий літ метеликів, опадання хвої/листя,  
відлущення кори на стовбурах та інші ознаки, не характерні для нормального стану  
дерев) пошкодження дерев стовбурними шкідниками.

Ступінь пошкодження, ураження: слабке  
(поодиноке, слабке, середнє, сильне)

Вид розподілу пошкоджених дерев: поодинокий  
(поодинокий, груповий, куртинний)

Обсяг ушкодженої деревини на 1 гектарі (окомірно) 15 куб. метрів, у тому  
числі сухостійної 10 куб. метрів

Ознаки погіршення стану лісових насаджень виявив:

майстер лісу \_\_\_\_\_ Є.А. Богдан  
(посада) (підпис) (ініціали та прізвище)

01 травня 2026 року  
лісничий \_\_\_\_\_ Я.П. Чупрій  
(лісничий (помічник лісничого)) (підпис) (ініціали та прізвище)

01 травня 2026 року

Висновок інженера відділу (сектору) охорони і захисту лісу державного  
лісогосподарського (лісомисливського) підприємства або представника державного  
спеціалізованого лісозахисного підприємства щодо необхідності здійснення  
лісозахисних чи інших заходів з поліпшення санітарного стану лісів за  
результатами огляду санітарного стану лісової ділянки:

Потребує проведення ВСП

Інженер ОЗЛ \_\_\_\_\_ І.М. Демидась  
(посада) (підпис) (ініціали та прізвище)  
15 травня 2026 року

ПОВІДОМЛЕННЯ  
про появу ознак погіршення санітарного стану лісових насаджень

Київська область  
(Автономна Республіка Крим, область)

Філія «Столичний лісовий офіс» ДП «Ліси України» Димерське надлісництво  
(найменування власника лісів, постійного лісокористувача)

Лісництво Шевченківське Урочище \_\_\_\_\_ - \_\_\_\_\_  
квартал № 40 виділ № 15 ділянка № \_\_\_\_\_ площа 3,2 гектарів

Таксаційна характеристика насадження

Склад 10С3, вік 51 років, бонітет 1, середня висота 19 метрів,  
середній діаметр 22 сантиметрів, повнота 0.80, тип лісу В2ДС, рельєф  
рівнинний, експозиція ±, ґрунт Дерново-слабопідзолисті глинисто-піщані,  
підріст \_\_\_\_\_, підлісок \_\_\_\_\_

Лісопатологічна характеристика насадження



Вид пошкодження насадження (лісова пожежа, буревій, сніголам,  
обледеніння, відмирання та всихання дерев, захаращеність, об'їдання шкідниками  
хвої/листя, наявність гусені, масовий літ метеликів, опадання хвої/листя,  
відлущення кори на стовбурах та інші ознаки, не характерні для нормального стану  
дерев) пошкодження дерев стовбурними шкідниками.

Ступінь пошкодження, ураження: слабке  
(поодинокі, слабке, середнє, сильне)

Вид розподілу пошкоджених дерев: поодинокий  
(поодинокий, груповий, куртинний)


Обсяг ушкодженої деревини на 1 гектарі (окомірно) 10 куб. метрів, у тому  
числі сухостійної 5 куб. метрів

Ознаки погіршення стану лісових насаджень виявив:

<u>майстер лісу</u> (посада)	 (підпис)	<u>Я.В.Бондар</u> (ініціали та прізвище)
<u>01 травня 2026</u> року		
<u>лісничий</u> (лісничий (помічник лісничого))	 (підпис)	<u>Я.П.Чупрій</u> (ініціали та прізвище)
<u>01 травня 2026</u> року		

Висновок інженера відділу (сектору) охорони і захисту лісу державного  
лісогосподарського (лісомисливського) підприємства або представника державного  
спеціалізованого лісозахисного підприємства щодо необхідності здійснення  
лісозахисних чи інших заходів з поліпшення санітарного стану лісів за  
результатами огляду санітарного стану лісової ділянки:

Потребує проведення ВСП

<u>Інженер ОЗЛ</u> (посада)	 (підпис)	<u>І.М.Демидась</u> (ініціали та прізвище)
<u>15 травня 2026</u> року		



ПОВІДОМЛЕННЯ  
про появу ознак погіршення санітарного стану лісових насаджень

Київська область  
(Автономна Республіка Крим, область)

Філія «Столичний лісовий офіс» ДП «Ліси України» Димерське надлісництво  
(найменування власника лісів, постійного лісокористувача)

Лісництво Шевченківське(Литвинівське) Урочище \_\_\_\_\_  
квартал № 31 виділ № 1 ділянка № 2 площа 4,5 гектарів

Таксаційна характеристика насадження

Склад 10СЗ+БП, вік 61 років, бонітет 1А, середня висота 26 метрів,  
середній діаметр 30 сантиметрів, повнота 0.80, тип лісу В2ДС, рельєф  
рівнинний, експозиція -, ґрунт Дерново-слабопідзолисті глинисто-піщані,  
підріст 10ДЗ, 15 років, висота-3м, 5.0 тис. шт/га, підлісок КУЛ, ГРЗ, зімкнутість 0.30

Лісопатологічна характеристика насадження

Вид пошкодження насадження (лісова пожежа, буревій, сніголам, обледеніння, відмирання та всихання дерев, захаращеність, об'їдання шкідниками хвої/листя, наявність гусені, масовий літ метеликів, опадання хвої/листя, відлущення кори на стовбурах та інші ознаки, не характерні для нормального стану дерев) пошкодження дерев стовбурними шкідниками.

Ступінь пошкодження, ураження: слабке  
(поодинокі, слабке, середнє, сильне)

Вид розподілу пошкоджених дерев: поодинокий  
(поодинокий, груповий, куртинний)

Обсяг ушкодженої деревини на 1 гектарі (окомірно) 10 куб. метрів, у тому числі сухостійної 5 куб. метрів

Ознаки погіршення стану лісових насаджень виявив:

майстер лісу \_\_\_\_\_ К.І.Шароваров  
(посада) (підпис) (ініціали та прізвище)

01 травня 2026 року  
лісничий \_\_\_\_\_ Я.П.Чупрій  
(лісничий (помічник лісничого)) (підпис) (ініціали та прізвище)

01 травня 2026 року

Висновок інженера відділу (сектору) охорони і захисту лісу державного лісогосподарського (лісомисливського) підприємства або представника державного спеціалізованого лісозахисного підприємства щодо необхідності здійснення лісозахисних чи інших заходів з поліпшення санітарного стану лісів за результатами огляду санітарного стану лісової ділянки:

Потребує проведення ВСП

Інженер ОЗЛ \_\_\_\_\_ І.М.Демидась  
(посада) (підпис) (ініціали та прізвище)

15 травня 2026 року

ПОВІДОМЛЕННЯ  
про появу ознак погіршення санітарного стану лісових насаджень

Київська область  
(Автономна Республіка Крим, область)

Філія «Столичний лісовий офіс» ДП «Ліси України» Димерське надлісництво  
(найменування власника лісів, постійного лісокористувача)

Лісництво Шевченківське(Литвинівське) Урочище \_\_\_\_\_  
квартал № 31 виділ № 4 ділянка № 3 площа 3,4 гектарів

Таксаційна характеристика насадження

Склад 7СЗ(90)3СЗ(70)+ДЗ, вік 90 років, бонітет 1, середня висота 29 метрів, середній діаметр 40 сантиметрів, повнота 0.75, тип лісу ВЗДС, рельєф рівнинний, експозиція ±, ґрунт Дерново-середньопідзолисті глинисто-піщані, підріст 10ДЗ,20років,висота-4м,3.0тис.шт/га, підлісок КУЛ,ГРЗ,зімкнутість 0.40

Лісопатологічна характеристика насадження

Вид пошкодження насадження (лісова пожежа, буревій, сніголам, обледеніння, відмирання та всихання дерев, захаращеність, об'їдання шкідниками хвої/листя, наявність гусені, масовий літ метеликів, опадання хвої/листя, відлущення кори на стовбурах та інші ознаки, не характерні для нормального стану дерев) пошкодження дерев стовбурними шкідниками.

Ступінь пошкодження, ураження: слабке  
(поодиноке, слабке, середнє, сильне)

Вид розподілу пошкоджених дерев: поодинокий  
(поодинокий, груповий, куртинний)

Обсяг ушкодженої деревини на 1 гектарі (окомірно) 15 куб. метрів, у тому числі сухостійної 10 куб. метрів

Ознаки погіршення стану лісових насаджень виявив:

майстер лісу [підпис] К.І.Шароваров  
(посада) (підпис) (ініціали та прізвище)

01 травня 2026 року  
лісничий [підпис] Я.П.Чупрій  
(лісничий (помічник лісничого)) (підпис) (ініціали та прізвище)

01 травня 2026 року

Висновок інженера відділу (сектору) охорони і захисту лісу державного лісогосподарського (лісомисливського) підприємства або представника державного спеціалізованого лісозахисного підприємства щодо необхідності здійснення лісозахисних чи інших заходів з поліпшення санітарного стану лісів за результатами огляду санітарного стану лісової ділянки:

Потребує проведення ВСП

Інженер ОЗЛ [підпис] І.М.Демидає  
(посада) (підпис) (ініціали та прізвище)

15 травня 2026 року

ПОВІДОМЛЕННЯ  
про появу ознак погіршення санітарного стану лісових насаджень

Київська область  
(Автономна Республіка Крим, область)

Філія «Столичний лісовий офіс» ДП «Ліси України» Димерське надлісництво  
(найменування власника лісів, постійного лісокористувача)

Лісництво Дніпровське Урочище -  
квартал № 24 виділ № 17 ділянка № - площа 2.3 гектари

Таксаційна характеристика насадження

Склад 10С3, вік 58 років, бонітет 1, середня висота 21 метрів, середній діаметр 24 сантиметрів, повнота 0.70, тип лісу В2ДС, рельєф рівнинний, експозиція -, ґрунт Дерново-слабопідзолистий глинисто-піщаний, підріст -, підлісок КУЛ, ГРЗ, зімкнутість 0.20

Лісопатологічна характеристика насадження

Вид пошкодження насадження (лісова пожежа, буревій, сніголам, обледеніння, відмирання та всихання дерев, захаращеність, об'їдання шкідниками хвої/листя, наявність гусені, масовий літ метеликів, опадання хвої/листя, відлущення кори на стовбурах та інші ознаки, не характерні для нормального стану дерев) пошкодження дерев стовбуровими шкідниками, стихійне лихо.

Ступінь пошкодження, ураження: слабке  
(поодинокі, слабке, середнє, сильне)

Вид розподілу пошкоджених дерев: поодинокий  
(поодинокий, груповий, куртинний)

Обсяг ушкодженої деревини на 1 гектарі (окомірно) 20 куб. метрів, у тому числі сухостійної 5 куб. метрів

Ознаки погіршення стану лісових насаджень виявив:

майстер лісу  
(посада)

(підпис)

О.В.АДАМЕНКО

(ініціали та прізвище)

07 Травня 2026 року

лісничий  
(лісничий (помічник лісничого))

(підпис)

І.А.ГАРБАР

(ініціали та прізвище)

07 Травня 2026 року

Висновок інженера відділу (сектору) охорони і захисту лісу державного лісогосподарського (лісомисливського) підприємства або представника державного спеціалізованого лісозахисного підприємства щодо необхідності здійснення лісозахисних чи інших заходів з поліпшення санітарного стану лісів за результатами огляду санітарного стану лісової ділянки:

Потребне проведення ВСП

Інженер ОЗЛ

(посада)

(підпис)

І.М.ДЕМИДАСЬ

(ініціали та прізвище)

11 Травня 2026 року

ПОВІДОМЛЕННЯ  
про появу ознак погіршення санітарного стану лісових насаджень

Київська область  
(Автономна Республіка Крим, область)

Філія «Столичний лісовий офіс» ДП «Ліси України» Димерське надлісництво  
(найменування власника лісів, постійного лісокористувача)

Лісництво Дніпровське Урочище -  
квартал № 42 виділ № 2 ділянка № - площа 8.3 гектарів

Таксаційна характеристика насадження

Склад 10С3+БП, вік 38 років, бонітет 1, середня висота 15 метрів,  
середній діаметр 18 сантиметрів, повнота 0.70, тип лісу В2ДС, рельєф  
рівнинний, експозиція -, ґрунт Дерново-слабопідзолистий глинисто-піщаний,  
підріст -, підлісок -

Лісопатологічна характеристика насадження

Вид пошкодження насадження (лісова пожежа, буревій, сніголам, обледеніння, відмирання та всихання дерев, захаращеність, об'їдання шкідниками хвої/листя, наявність гусені, масовий літ метеликів, опадання хвої/листя, відлущення кори на стовбурах та інші ознаки, не характерні для нормального стану дерев) пошкодження дерев стовбуровими шкідниками, стихійне лихо.

Ступінь пошкодження, ураження: слабке  
(поодинокі, слабке, середнє, сильне)

Вид розподілу пошкоджених дерев: поодинокий  
(поодинокий, груповий, куртинний)

Обсяг ушкодженої деревини на 1 гектарі (окомірно) 25 куб. метрів, у тому числі сухостійної 10 куб. метрів

Ознаки погіршення стану лісових насаджень виявив:

майстер лісу  
(посада)

Г.В.ІВАНЧЕНКО  
(підпис)

Н.В.ІВАЩЕНКО  
(ініціали та прізвище)

07 Травня 2026 року

лісничий  
(лісничий (помічник лісничого))

Г.В.ІВАНЧЕНКО  
(підпис)

І.А.ГАРБАР  
(ініціали та прізвище)

07 Травня 2026 року

Висновок інженера відділу (сектору) охорони і захисту лісу державного лісогосподарського (лісомисливського) підприємства або представника державного спеціалізованого лісозахисного підприємства щодо необхідності здійснення лісозахисних чи інших заходів з поліпшення санітарного стану лісів за результатами огляду санітарного стану лісової ділянки:

Потребує проведення ВСП

Інженер ОЗЛТ  
(посада)

І.М.ДЕМИДАСЬ  
(підпис)

І.М.ДЕМИДАСЬ  
(ініціали та прізвище)

11 Травня 2026 року

