

КАРТКА
пробних площ обстеження санітарного стану насаджень

Київська область

Тетерівське надлісництво філії «Столичний лісовий офіс» ДП «Ліси України»

Лісництво Поташнянське (Мирчанське) квартал 53, виділ 16, ділянка №1 площа
0,3 гектарів, походження штучне, бонітет 1, тип лісу В2ДС

№ пробної площі	Порода (склад)	вік, років	середня висота, м	середній діаметр, см	Сума площ поперечних перерізів, м ²					Вітровал, сніголом, захаращеність			
					I + II	III _{нв} (не підлягає вирубуванню)	III _{пв} (підлягає вирубуванню)	IV - VI	разом	ліквідна деревина		неліквідна деревина	
										сума площ поперечних перерізів, м ²	запас, м ³	сума площ поперечних перерізів, м ²	запас, м ³
1	Сосна	64	21	24	-	0,1	-	6.6	6.7	-	-	-	-
Всього	сума площ поперечних перерізів, м ²				-	0,1	-	6.6	6.7	-	-	-	-
Середні дані	запас за категоріями стану, м ³				-	1	-	64	65	-	-	-	-

Прив'язка пробних площ (схема)


Результати обробки даних вимірювань:

1. Склад: 10СЗ
2. Повнота:
до рубки (дерева I+II+III_{нв}+III_{пв} категорій стану), – 0,01
після рубки (дерева I+II+III_{нв} категорій стану), – 0,01
3. Запас на 1 гектар:
дерев, що ростуть (I+II+III_{нв}+III_{пв} категорій стану), – 4 м³;
дерев, що всихають і сухостійних (IV+V+VI категорій стану), – 212 м³;
дерев, що підлягають вирубуванню (III_{пв}+IV+V+VI категорій стану), – 212 м³;
4. Запас на 1 гектар вітровалу, сніголому, захаращеності, усього: – М³;
у тому числі ліквідна деревина – – М³;
з неї підлягає прибиранню – – М³;
5. Характер і причини ослаблення (пошкодження), пожежа минулих років.
6. Висновок про потребу лісогосподарських заходів: призначення суцільної санітарної рубки

Обстеження виконали:

Помічник надлісничого Тетерівського
надлісництва філії «Столичний лісовий офіс»
ДП «Ліси України»

«29» 05 2026 року



Василь БОГДАШЕНКО

Інженер охорони та захисту лісу I категорії
відділу охорони і захисту лісів
філії «Столичний лісовий офіс»
ДП «Ліси України»

«29» 05 2026 року



Олександр ЛІСОВСЬКИЙ

КАРТКА
пробних площ обстеження санітарного стану насаджень

Київська область

Тетерівське надлісництво філії «Столичний лісовий офіс» ДП «Ліси України»

Лісництво Поташнянське (Мирчанське) квартал 56, виділ 19, ділянка №1 площа
0,4 гектарів, походження штучне, бонітет 1, тип лісу В2ДС

№ пробної площі	Порода (склад)	вік, років	середня висота, м	середній діаметр, см	Сума площ поперечних перерізів, м ²					Вітровал, сніголом, захаращеність			
					I + II	III _{нв} (не підлягає вирубуванню)	III _{пв} (підлягає вирубуванню)	IV - VI	разом	ліквідна деревина		неліквідна деревина	
										сума площ поперечних перерізів, м ²	запас, м ³	сума площ поперечних перерізів, м ²	запас, м ³
1	Сосна	66	23	24	-	0.2	-	11.0	11.0	-	-	-	-
	Береза	66	22	32	-	-	-	0.7	0.7				
Всього	сума площ поперечних перерізів, м ²				-	0,2	-	11,7	11,9	-	-	-	-
Середні дані	запас за категоріями стану, м ³				-	3	-	121	124	-	-	-	-

Прив'язка пробних площ (схема)


Результати обробки даних вимірювань:

1. Склад: 10СЗ+БП
2. Повнота:
до рубки (дерева I+II+III_{нв}+III_{пв} категорій стану), – 0,01
після рубки (дерева I+II+III_{нв} категорій стану), – 0,01
3. Запас на 1 гектар:
дерев, що ростуть (I+II+III_{нв}+III_{пв} категорій стану), – 6 м³;
дерев, що всихають і сухостійних (IV+V+VI категорій стану), – 304 м³;
дерев, що підлягають вирубуванню (III_{пв}+IV+V+VI категорій стану), – 304 м³;
4. Запас на 1 гектар вітровалу, сніголому, захаращеності, усього: – м³;
у тому числі ліквідна деревина – – м³;
з неї підлягає прибиранню – – м³;
5. Характер і причини ослаблення (пошкодження), пожежа минулих років.
6. Висновок про потребу лісогосподарських заходів: призначення суцільної санітарної рубки

Обстеження виконали:

Помічник надлісничого Тетерівського
надлісництва філії «Столичний лісовий офіс»
ДП «Ліси України»

« 29 » 05 2026 року



Василь БОГДАШЕНКО

Інженер охорони та захисту лісу I категорії
відділу охорони і захисту лісів
філії «Столичний лісовий офіс»
ДП «Ліси України»

« 29 » 05 2026 року



Олександр ЛІСОВСЬКИЙ

КАРТКА
пробних площ обстеження санітарного стану насаджень

Київська область

Тетерівське надлісництво філії «Столичний лісовий офіс» ДП «Ліси України»

Лісництво Поташнянське (Мирчанське) квартал 61, виділ 6, ділянка №4 площа 0,1 гектарів, походження штучне, бонітет 2, тип лісу ВЗДС

№ пробної площі	Порода (склад)	вік, років	середня висота, м	середній діаметр, см	Сума площ поперечних перерізів, м ²					Вітровал, сніголом, захаращеність			
					I + II	III _{нв} (не підлягає вирубуванню)	III _{пв} (підлягає вирубуванню)	IV - VI	разом	ліквідна деревина		неліквідна деревина	
										сума площ поперечних перерізів, м ²	запас, м ³	сума площ поперечних перерізів, м ²	запас, м ³
1	Сосна	37	13	14	-	0.1	-	3.0	3.0	-	-	-	-
	Береза	30	15	20	-	-	-	0.1	0.1				
Всього	сума площ поперечних перерізів, м ²				-	0,1	-	3.0	3.1	-	-	-	-
Середні дані	запас за категоріями стану, м ³				-	1	-	19	20	-	-	-	-

Прив'язка пробних площ (схема)

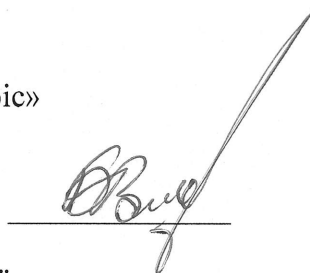
Результати обробки даних вимірювань:

- Склад: 9С31БП
- Повнота:
до рубки (дерева I+II+III_{нв}+III_{пв} категорій стану), – 0,02
після рубки (дерева I+II+III_{нв} категорій стану), – 0,02
- Запас на 1 гектар:
дерев, що ростуть (I+II+III_{нв}+III_{пв} категорій стану), – 6 м³;
дерев, що всихають і сухостійних (IV+V+VI категорій стану), – 194 м³;
дерев, що підлягають вирубуванню (III_{пв}+IV+V+VI категорій стану), – 194 м³;
- Запас на 1 гектар вітровалу, сніголому, захаращеності, усього: – м³;
у тому числі ліквідна деревина – – м³;
з неї підлягає прибиранню – – м³;
- Характер і причини ослаблення (пошкодження), пожежа минулих років.
- Висновок про потребу лісогосподарських заходів: призначення суцільної санітарної рубки

Обстеження виконали:

Помічник надлісничого Тетерівського надлісництва філії «Столичний лісовий офіс» ДП «Ліси України»

« 29 » 05 2026 року



Василь БОГДАШЕНКО

Інженер охорони та захисту лісу I категорії відділу охорони і захисту лісів філії «Столичний лісовий офіс» ДП «Ліси України»

« 29 » 05 2026 року



Олександр ЛІСОВСЬКИЙ

КАРТКА
пробних площ обстеження санітарного стану насаджень

Київська область

Тетерівське надлісництво філії «Столичний лісовий офіс» ДП «Ліси України»

Лісництво Поташнянське квартал 94, виділ 41, ділянка №1 площа 0,3 гектарів,
походження штучне, бонітет 1А, тип лісу В2ДС

№ пробної площі	Порода (склад)	вік, років	середня висота, м	середній діаметр, см	Сума площ поперечних перерізів, м ²					Вітровал, сніголом, захаращеність			
					I + II	III _{нв} (не підлягає вирубуванню)	III _{пв} (підлягає вирубуванню)	IV - VI	разом	ліквідна деревина		неліквідна деревина	
										сума площ поперечних перерізів, м ²	запас, м ³	сума площ поперечних перерізів, м ²	запас, м ³
1	Сосна	56	23	22	-	0.4	-	7.0	7.4	-	-	-	-
Всього	сума площ поперечних перерізів, м ²				-	0.4	-	7.0	7.4	-	-	-	-
Середні дані	запас за категоріями стану, м ³				-	4	-	73	77	-	-	-	-

Прив'язка пробних площ (схема)

Результати обробки даних вимірювань:

1. Склад: 10СЗ

2. Повнота:

до рубки (дерева I+II+III_{нв}+III_{пв} категорій стану), – 0,02

після рубки (дерева I+II+III_{нв} категорій стану), – 0,02

3. Запас на 1 гектар:

дерев, що ростуть (I+II+III_{нв}+III_{пв} категорій стану), – 13 м³;

дерев, що всихають і сухостійних (IV+V+VI категорій стану), – 243 м³;

дерев, що підлягають вирубуванню (III_{пв}+IV+V+VI категорій стану), – 243 м³;

4. Запас на 1 гектар вітровалу, сніголому, захаращеності, усього: – м³;

у тому числі ліквідна деревина – – м³;

з неї підлягає прибиранню – – м³;

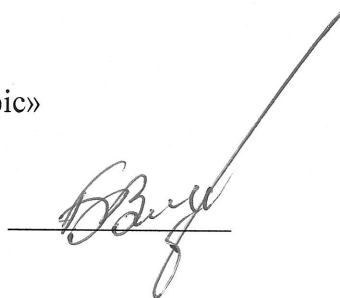
5. Характер і причини ослаблення (пошкодження), пожежа минулих років.

6. Висновок про потребу лісогосподарських заходів: призначення суцільної санітарної рубки

Обстеження виконали:

Помічник надлісничого Тетерівського надлісництва філії «Столичний лісовий офіс» ДП «Ліси України»

« 01 » 06 2026 року



Василь БОГДАШЕНКО

Інженер охорони та захисту лісу I категорії відділу охорони і захисту лісів філії «Столичний лісовий офіс» ДП «Ліси України»

« 01 » 06 2026 року



Олександр ЛІСОВСЬКИЙ

КАРТКА
пробних площ обстеження санітарного стану насаджень

Київська область

Тетерівське надлісництво філії «Столичний лісовий офіс» ДП «Ліси України»

Лісництво Поташнянське квартал 94, виділ 44, ділянка №1 площа 0,2 гектарів,
походження штучне, бонітет 1А, тип лісу С2ГДС

№ пробної площі	Порода (склад)	вік, років	середня висота, м	середній діаметр, см	Сума площ поперечних перерізів, м ²					Вітровал, сніголом, захаращеність			
					I + II	III _{нв} (не підлягає вирубуванню)	III _{пв} (підлягає вирубуванню)	IV - VI	разом	ліквідна деревина		неліквідна деревина	
										сума площ поперечних перерізів, м ²	запас, м ³	сума площ поперечних перерізів, м ²	запас, м ³
1	Сосна	66	26	32	-	0.04	-	1.86	1.9	-	-	-	-
Всього	сума площ поперечних перерізів, м ²				-	0.04	-	0.04	1.9	-	-	-	-
Середні дані	запас за категоріями стану, м ³				-	1	-	21	22	-	-	-	-

Прив'язка пробних площ (схема)


Результати обробки даних вимірювань:

- Склад: 10СЗ
- Повнота:
до рубки (дерева I+II+III_{нв}+III_{пв} категорій стану), – 0,01
після рубки (дерева I+II+III_{нв} категорій стану), – 0,01
- Запас на 1 гектар:
дерев, що ростуть (I+II+III_{нв}+III_{пв} категорій стану), – 2 м³;
дерев, що всихають і сухостійних (IV+V+VI категорій стану), – 108 м³;
дерев, що підлягають вирубуванню (III_{пв}+IV+V+VI категорій стану), – 108 м³;
- Запас на 1 гектар вітровалу, сніголому, захаращеності, усього: – м³;
у тому числі ліквідна деревина – – м³;
з неї підлягає прибиранню – – м³;
- Характер і причини ослаблення (пошкодження), пожежа минулих років.
- Висновок про потребу лісогосподарських заходів: призначення суцільної санітарної рубки

Обстеження виконали:

Помічник надлісного Тетерівського
надлісництва філії «Столичний лісовий офіс»
ДП «Ліси України»

« 01 » 06 2026 року



Василь БОГДАШЕНКО

Інженер охорони та захисту лісу I категорії
відділу охорони і захисту лісів
філії «Столичний лісовий офіс»
ДП «Ліси України»

« 01 » 06 2026 року



Олександр ЛІСОВСЬКИЙ