

КАРТКА

пробних площ обстеження санітарного стану насаджень  
Рівненська область  
Костопільське надлісництво

Решувцьке лісництво Квартал № 25 Виділ № 15 Ділянка № 2  
площа 3,7 га група віку перестійні походження природне бонітет 1 тип лісу СЗГДС

Номер пробної площі	Порода	Середній діаметр, см	Середня висота, см	Вік, років	Сума площ поперечних перерізів, м <sup>2</sup>					Вітровал, сніголом, захаращеність			
					I+II	IIIв (не підлягає вируб-ню)	IIIпв (підлягає вируб-ню)	IV-VI	Разом	Ліквідна деревина сума площ поп-х перерізів, м <sup>2</sup>	запас м <sup>3</sup>	Неліквідна деревина сума площ поп-х перерізів, м <sup>2</sup>	запас м <sup>3</sup>
1	Сосна	58	28	##	1,0462	0,1809			1,2271	0,0185	42,752		
	Гр аб	21	20	##		8,9942			8,9942	578,0000	#####		
	Дуб звичайний	47	28	##	5,0529	8,1866		6,0753	19,3148	134,0000	#####		
	Клен	36	20	##		0,1017			0,1017				
середні дані	сума площ поперечних перерізів, м <sup>2</sup>				6,0991	17,4634			6,0753	29,6378	712,0185		
	запас за категоріями стану, м <sup>3</sup>				78,762	196,700		79,100	354,562		609,270		
	Запас усього, м <sup>3</sup>								963,832				



## КАРТКА

пробних площ обстеження санітарного стану насаджень

Рівненська область

Костопільське надлісництво

Додаток №5  
до Санітарних правил

Решувцке лісництво

Квартал № 33

Виділ № 2

Ділянка № 1

площа 4,6 га група віку

пристиганочі

походження

природне

бонітет

2 тип лісу

СЗГДС

Номер пробної площі	Порода	Середній діаметр, см	Середня висота, см	Вік, років	Сума площ поперечних перерізів, м <sup>2</sup>				Вітровал, сніголом, захирацненість					
					I-II	Шпв (не підлягає вируб-ню)	Шпв (підлягає вируб-ню)	IV-VI	Разом	Ліквідна деревина сума площ пог-х перерізів, м <sup>2</sup>	запас м <sup>3</sup>	Неліквідна деревина сума площ пог-х перерізів, м <sup>2</sup>	запас м <sup>3</sup>	
1	Сосна	31	23	62	0,7699	0,0628			0,8327	0,0128	28,933			
	Граб	17	21	62		20,0257		2,5534	22,5791	1500,0000	#####			
	Дуб звичайний	28	23	62		1,7484		0,4999	2,2482	96,0000	65,108			
	Береза	25	22	62		3,7630			3,7630	355,0000	#####	19,0000	6,895	
	Липа	22	20	62		0,4471			0,4471	18,0000	9,682			
1	Клен	23	22	62		1,7998			1,7998	143,0000	72,046			
	Осика	34	23	62						4,0000	3,174	9,0000	8,987	
середні дані	сума площ поперечних перерізів, м <sup>2</sup>				0,7699	27,8468		3,0533	31,6700	2116,0128		28,0000		
	запас за категоріями стану, м <sup>3</sup>				8,007	282,451		31,198	321,656		760,627		15,882	
Запас усього, м <sup>3</sup>					1098,165									



КАРТКА

пробних площ обстеження санітарного стану насаджень  
Рівненська область  
Костопільське надлісництво

Решувльке лісництво

Квартал № 33

Виділ № 2

Ділянка № 2

площа 0,8 га група віку пристигаючі походження природне

бонітет

2 тип лісу

СЗГДС

Номер пробної площі	Порода	Середній діаметр, см	Середня висота, см	Вік, років	Сума площ поперечних перерізів, м <sup>2</sup>				Вітровал, сніголом, захаращеність				
					I-II	III-V (не підлягає вируб-ню)	III-V (підлягає вируб-ню)	IV-VI	Разом	Ліквідна деревина сума площ поперізів, м <sup>2</sup>	запас м <sup>3</sup>	Неліквідна деревина сума площ поперізів, м <sup>2</sup>	запас м <sup>3</sup>
1	Сосна	36	25	62					0,0026	1,139			
	Граб	17	22	62					274,0000	77,559			
	Дуб звичайний	33	22	62					10,0000	7,293			
	Береза	25	23	62					86,0000	46,450	12,0000	5,369	
	Клен	23	20	62					30,0000	13,371			
	Осіка	32	23	62					1,0000	0,836			
середні дані	Липа	23	22	62					13,0000	6,686	2,0000	0,237	
	Ялина	36	25	62					0,0023	1,196			
сума площ поперечних перерізів, м <sup>2</sup>									414,0026			14,0000	
запас за категоріями стану, м <sup>3</sup>									47,260				
Запас усього, м <sup>3</sup>									5,064	52,324	153,334		5,606
									211,264				

Результати обробки даних вимірювань

1. Склад: Сосна, Граб, Дуб звичайний, Береза, Клен, Осика, Липа, Ялина, , , , , .  
 2. Повнота:

загальна фактична повнота (I-VI к. с. + вітровал): 0,8050  
 повнота (I-IV категорій стану, без сухостою): 0,1987  
 повнота, що вирубується (IIIпв-VI категорій стану): 0,6254  
 до рубки (дерева I+II+IIIпв+IIIпв категорій стану): 0,1796  
 після рубки (дерева I+II+IIIпв категорій стану): **0,1796**

3. Запас на 1 гектар:  
 дерев, що ростуть (I+II+IIIпв+IIIпв категорій стану): 265,575 м<sup>3</sup>  
 дерев, що всихають і сухостійних IV+V+VI категорій стану): 59,075 м<sup>3</sup>  
 дерев, що підлягають вирубуванню IIIпв+IV+V+VI категорій стану): 6,330 м<sup>3</sup>  
**585** – загальна кількість дерев на ділянку  
 4. Запас на 1 гектар вітровалу, сніголому, захищеності, всього: 200,170 м<sup>3</sup>  
**207** – загальна кубатура на ділянку  
 у тому числі ліквідна деревина: 193,163 м<sup>3</sup>  
 з неї підлягає прибранню: 7,008 м<sup>3</sup>

	I	II	III нв	III пв	IV	V	VI	Вітровал
			47		5			155

5. Характер і причини ослаблення (пошкодження), всихання, тощо:

Вітровал, бурелом

47,2690


5,0640

154,5300

6. Висновок про потребу лісгосподарських заходів: згідно вимог п. 27 діючих санітарних правил в лісах України, затверджених постановою Кабінету Міністрів України від 27 липня 1995 року № 555, дане насадження потребує суцільної санітарної рубки.

Обстеження виконали:

Інженер I категорії з охорони та захисту лісу  
 Філії «Поліський лісовий офіс»  
 Лісничий Решувського лісництва



Василь ЮХИМЧУК  
 Павло ОХМАК

КАРТКА

пробних площ обстеження санітарного стану насаджень

Рівненська область

Костопільське надлісництво

Решувцьке лісництво

Квартал № 33

Виділ № 3

Ділянка № 1

площа 4,0 га група віку

пристигаючі

походження

природне

бонітет

2

тип лісу

С2ГДС

Номер пробної площі	Порода	Середній діаметр, см	Середня висота, см	Вік, років	Сума площ поперечних перерізів, м <sup>2</sup>				Вітровал, сніголом, захаращеність				
					I+II	Шпв (не підлягає вируб-ню)	Шпв (підлягає вируб-ню)	IV-VI	Разом	Ліквідна деревина сума площ поп-х перерізів, м <sup>2</sup>	запас м <sup>3</sup>	Неліквідна деревина сума площ поп-х перерізів, м <sup>2</sup>	запас м <sup>3</sup>
1	Граб	21	20	77		14,6500		1,0324	15,6824	0,3220	#####	0,0025	2,827
	Береза	31	22	77		0,3592		0,2839	0,6431	29,0000	25,296	5,0000	2,587
	Осика	37	25	77		0,0615			0,0615	18,0000	29,865	62,0000	70,688
	Дуб звичайний	37	25	77		2,3990			2,3990	41,0000	56,542		
1	Липа	25	21	77		0,7360			0,7360	25,0000	16,927		
	Клен	25	23	77		0,1934			0,1934	10,0000	8,696		
середні дані	сума площ поперечних перерізів, м <sup>2</sup>					18,3991		1,3163	19,7154	123,3220		67,0025	
	запас за категоріями стану, м <sup>3</sup>					183,543		12,812	196,355	504,397			76,102
	Запас усього, м <sup>3</sup>								776,854				



КАРТКА

пробних площ обстеження санітарного стану насаджень  
Рівненська область  
Костопільське надлісництво

Решуцьке лісництво

Квартал № 33

Виділ № 3

Ділянка № 2

площа 0,6 га група віку пристигаючі 77

походження

природне

бонітет

2

тип лісу

С2ГДС

Номер пробної площі	Порода	Середній діаметр, см	Середня висота, см	Вік, років	Сума площ поперечних перерізів, м <sup>2</sup>				Вітровал, сніголом, захаращеність					
					I+II	IIIв (не підлягає вируб-ню)	IIIв (підлягає вируб-ню)	IV-VI	Разом	Діквідна деревина сума площ поперізів, м <sup>2</sup>	запас м <sup>3</sup>	Недіквідна деревина сума площ поперізів, м <sup>2</sup>	запас м <sup>3</sup>	
1	Граб	21	20	77		2,3110		0,1256	2,4366	0,2932	50,133			
	Береза	28	22	77		0,1256			0,1256	12,0000	7,988	2,0000	1,068	
	Осика	33	22	77		0,0904			0,0904	2,0000	2,273	7,0000	6,343	
	Дуб звичайний	32	23	77		0,3655			0,3655	7,0000	7,461			
	Клен	22	20	77		0,0829			0,0829	3,0000	2,063			
	Липа	28	18	77		0,0314			0,0314	4,0000	2,504			
середні дані	сума площ поперечних перерізів, м <sup>2</sup>					3,0069		0,1256	3,1325	28,2932		9,0000		
	запас за категоріями стану, м <sup>3</sup>					29,554		1,213	30,767		72,422		7,411	
	Запас усього, м <sup>3</sup>								110,600					



КАРТКА

пробних площ обстеження санітарного стану насаджень

Рівненська область

Костопільське надлісництво

Решуцьке лісництво

Квартал № 33

Виділ № 3

Ділянка № 3

площа 1,1 га група віку пристигаючі походження природне бонітет 2 тип лісу С2ГДС

Номер пробної площі	Порода	Середній діаметр, см	Середня висота, см	Вік, років	Сума площ поперечних перерізів, м <sup>2</sup>				Вітровал, сніголом, захаращеність				
					I+II	IIIв (не підлягає вируб-ню)	IIIпв (підлягає вируб-ню)	IV-VI	Разом	сума площ поп-х перерізів, м <sup>2</sup>	запас м <sup>3</sup>	сума площ поп-х перерізів, м <sup>2</sup>	запас м <sup>3</sup>
1	Граб	19	21	77		2,4253			2,4253	0,1917	65,480		
	Береза	29	22	77		1,1643			1,1643	44,0000	31,588	5,0000	2,638
	Дуб звичайний	30	25	77		0,1834			0,1834	4,0000	4,594		
	Осика	36	23	77						8,0000	8,843	2,0000	1,946
	Липа	27	18	77		0,1005			0,1005	6,0000	3,279		
середні дані	сума площ поперечних перерізів, м <sup>2</sup>					3,8735			3,8735	62,1917		7,0000	
	запас за категоріями стану, м <sup>3</sup>					39,133			39,133		113,784		4,584
	Запас усього, м <sup>3</sup>								157,501				



КАРТКА

пробних площ обстеження санітарного стану насаджень  
Рівненська область  
Костопільське надлісництво

Решуцьке лісництво

Квартал № 33

Виділ № 4

Ділянка № 1

площа 5,3 га група віку пристигаючі походження природне бонітет 2 тип лісу С2ГДС

Номер пробної площі	Порода	Середній діаметр, см	Середня висота, см	Вік, років	Сума площ поперечних перерізів, м <sup>2</sup>				Вітровал, сніголом, захаращеність				
					I+II	IIIв (не підлягає вирубу-ню)	IIIв (підлягає вирубу-ню)	IV-VI	Разом	Ліквідна деревина сума площ поп-х перерізів, м <sup>2</sup>	запас м <sup>3</sup>	Неліквідна деревина сума площ поп-х перерізів, м <sup>2</sup>	запас м <sup>3</sup>
1	Сосна	43	27	62						0,0034	10,822		
	Граб	20	21	62	18,5021			2,4304	20,9325	1425,0000	#####		
	Клен	29	23	62	3,7492				3,7492	89,0000	75,257		
	Береза	31	26	62	5,9183			2,9767	8,8950	439,0000	#####		
	Дуб звичайний	29	22	62	4,1410			0,4019	4,5430	126,0000	#####		
	Осика	39	26	62	0,2148			0,6041	0,8189	18,0000	18,0000	29,926	
	Липа	23	17	62	0,5627				0,5627	18,0000	7,849		
середні дані	сума площ поперечних перерізів, м <sup>2</sup>				33,0881			6,4131	39,5012	2115,0034			
	запас за категоріями стану, м <sup>3</sup>				346,794			70,256	417,050		1131,892		
	Запас усього, м <sup>3</sup>								1548,942				

Результати обробки даних вимірювань

1. Склад: Сосна, Граб, Клен, Береза, Дуб звичайний, Осика, Липа, , , , , , .  
 2. Повнота:

загальна фактична повнота (I-VI к. с. + вітровал): 0,8592  
 повнота (I-IV категорій стану, без сухостою): 0,2354  
 повнота, що вирубується (IIIпв-VI категорій стану): 0,6610  
 до рубки (дерева I-II+IIIпв+IIIпв категорій стану): 0,1981  
 після рубки (дерева I-II+IIIпв категорій стану): **0,1981**

3. Запас на 1 гектар:

дерева, що ростуть (I+II+IIIпв+IIIпв категорій стану): 292,253 м<sup>3</sup>  
 дерев, що всихають і сухостійних (IV+V+VI категорій стану): 65,433 м<sup>3</sup>  
 дерев, що підлягають вирубуванню (IIIпв+IV+V+VI категорій стану): 13,256 м<sup>3</sup>  
 Запас на 1 гектар вітровалу, сніголому, захарашеності, всього: 13,256 м<sup>3</sup>  
 у тому числі ліквідна деревина: 213,565 м<sup>3</sup>  
 з неї підлягає прибиранню: 213,565 м<sup>3</sup>

	I	II	III пв	III пв	IV	V	VI	Вітровал
3026 – загальна кількість дерев на ділянку								
1549 – загальна кубатура на ділянку								
	347				70			1132

5. Характер і причини ослаблення (пошкодження), всихання, тощо:


Вітровал, бурелом

346,7940 70,2560 1131,8920

6. Висновок про потребу лісгосподарських заходів: згідно вимог п. 27 діючих санітарних правил в лісах України, затверджених постановою Кабінету Міністрів України від 27 липня 1995 року № 555, дане насадження потребує суцільної санітарної рубки.

Обстеження виконали:

Інженер I категорії з охорони та захисту лісу  
 Філії «Поліський лісовий офіс»  
 Лісничий Решуцького лісництва



Василь ЮХИМЧУК  
 Павло ОХМАК

КАРТКА  
пробних площ обстеження санітарного стану насаджень  
Рівненська область  
Костопільське надлісництво

Решувцьке лісництво Квартал № 33 Виділ № 5 Ділянка № 1  
площа 2,7 га група віку перестійні походження природне бонітет 2 тип лісу СГДС

Номер пробної площі	Порода	Середній діаметр, см	Середня висота, см	Вік, років	Сума площ поперечних перерізів, м <sup>2</sup>					Вітровал, сніголом, захищеність			
					I-II	III (не підлягає вируб-ню)	III (підлягає вируб-ню)	IV-VI	Разом	сума площ поп-х перерізів, м <sup>2</sup>	запас м <sup>3</sup>	сума площ поп-х перерізів, м <sup>2</sup>	запас м <sup>3</sup>
1	Сосна	56	31	##	0,9257				0,9257	0,0134	25,571		
	Грб	20	22	##	6,5086			3,7856	10,2942	256,0000	#####		
	Дуб звичайний	48	31	##	1,5361	9,3710			10,9071	107,0000	#####		
	Береза	32	26	##		0,0314			0,0314	9,0000	10,767		
середні дані	сума площ поперечних перерізів, м <sup>2</sup>				2,4618	15,9110		3,7856	22,1584	372,0134			
	запас за категоріями стану, м <sup>3</sup>				34,524	202,522		39,749	276,795		474,337		
	Запас усього, м <sup>3</sup>									751,132			

Результати обробки даних вимірювань

1. Склад: Сосна, Граб, Дуб звичайний, Береза, , , , , , , , , , .
2. Повнота:

загальна фактична повнота (I-VI к. с. + вітровал): 0,5820  
 повнота (I-IV категорій стану, без сухоостою): 0,2264  
 повнота, що вирубується (III пв-VI категорій стану): 0,3992  
 до рубки (дерева I+II+III пв+III пв категорій стану): 0,1828  
 після рубки (дерева I+II+III пв категорій стану): **0,1828**

3. Запас на 1 гектар:

дерева, що ростуть (I+II+III пв+III пв категорій стану): 278,197 м<sup>3</sup>  
 87,795 м<sup>3</sup>  
 дерев, що всихають і сухоостійних (IV+V+VI категорій стану): 14,722 м<sup>3</sup>  
 14,722 м<sup>3</sup>  
 дерев, що підлягають вирубуванню (III пв+IV+V+VI категорій стану): 14,722 м<sup>3</sup>  
 14,722 м<sup>3</sup>  
 Запас на 1 гектар вітровалу, сніголому, захищеності, всього: 175,680 м<sup>3</sup>  
 175,680 м<sup>3</sup>  
**738** – загальна кількість дерев на ділянку  
**751** – загальна кубатура на ділянку

у тому числі ліквідна деревина: 175,680 м<sup>3</sup>  
 з неї підлягає прибиранню: 175,680 м<sup>3</sup>

	I	II	III пв	III пв	IV	V	VI	Вітровал
		35	203		40			474

5. Характер і причини ослаблення (пошкодження), всихання, тощо:

Вітровал, бурелом

34,5240

202,5220

39,7490

474,3370

6. Висновок про потребу лісогосподарських заходів: згідно вимог п. 27 ліничих санітарних правил в лісах України, затверджених постановою Кабінету Міністрів України від 27 липня 1995 року № 555, дане насадження потребує суцільної санітарної рубки.

Обстеження виконали:

Інженер I категорії з охорони та захисту лісу  
 Філії «Поліський лісовий офіс»  
 Лісничий Решульського лісництва

  
 Василь ЮХИМЧУК  
 Павло ОХМАК

КАРТКА

пробних площ обстеження санітарного стану насаджень  
Рівненська область  
Костопільське надлісництво

Решуцьке лісництво

Квартал № 33

Виділ № 5

Ділянка № 2

площа 0,9 га група віку перестійні походження природне бонітет 2 тип дісу С2ГДС

Номер пробної площі	Порода	Середній діаметр, см	Середня висота, см	Вік, років	Сума площ поперечних перерізів, м <sup>2</sup>				Вітровал, сніголом, захарашеність					
					I+II	IIIв (не підлягає вируб-ню)	IIIв (підлягає вируб-ню)	IV-VI	Разом	Ліквідна деревина	запас м <sup>3</sup>	Неліквідна деревина	запас м <sup>3</sup>	
1	Сосна	45	30	##		0,0615			0,0615	0,0241	14,739			
	Граб	21	22	##		2,2570		2,0071	4,2641	143,0000	66,151		1,0000	0,646
	Дуб звичайний	52	31	##		0,9985	2,7393		3,7379	18,0000	66,362			
середні дані	сума площ поперечних перерізів, м <sup>2</sup>					0,9985	5,0579	2,0071	8,0635	161,0241		1,0000		
	запас за категоріями стану, м <sup>3</sup>					14,259	63,629	21,074	98,962		147,252			0,646
	Запас усього, м <sup>3</sup>									246,860				



КАРТКА

пробних площ обстеження санітарного стану насаджень

Рівненська область

Костопільське надлісництво

Решувцьке лісництво

Квартал № 33

Виділ № 5

Ділянка № 3

площа 1,1 га група віку перестійні

походження природне

бонітет

2 тип лісу

С2ГДС

Номер пробної площі	Порода	Середній діаметр, см	Середня висота, см	Вік, років	Сума площ поперечних перерізів, м <sup>2</sup>				Вітровал, сніголом, захарашеність				
					I+II	IIIв (не підлягає вируб-ню)	IIIв (підлягає вируб-ню)	IV-VI	Разом	сума площ поп-х перерізів, м <sup>2</sup>	запас м <sup>3</sup>	сума площ поп-х перерізів, м <sup>2</sup>	запас м <sup>3</sup>
1	Сосна	36	24	##		0,1683			0,1683	0,0231	13,226		
	Дуб звичайний	43	31	##		4,0807		1,5901	5,6708	43,0000	###		
	Грб	19	21	##		3,0835		2,4065	5,4900	169,0000	53,832		
	Осика	34	22	##		0,0615			0,0615	6,0000	6,318		
середні дані	сума площ поперечних перерізів, м <sup>2</sup>					7,3941		3,9966	11,3907	218,0231			
	запас за категоріями стану, м <sup>3</sup>					91,787		46,964	138,751		176,721		
	Запас усього, м <sup>3</sup>								315,472				



КАРТКА  
пробних площ обстеження санітарного стану насаджень  
Рівненська область  
Костопільське надлісництво

Решуцьке лісництво Квартал № 33 Виділ № 5 Ділянка № 4  
площа 0,3 га група віку перестійні походження природне бонітет 2 тип лісу С2ГДС

Номер пробної площі	Порода	Середній діаметр, см	Середня висота, см	Вік, років	Сума площ поперечних перерізів, м <sup>2</sup>					Вітровал, сніголом, захищеність				
					I+II	IIIв (не підлягає вируб-ню)	IIIв (підлягає вируб-ню)	IV-VI	Разом	Ділячна деревина сума площ поп-х перерізів, м <sup>2</sup>	запас м <sup>3</sup>	Неділячна деревина сума площ поп-х перерізів, м <sup>2</sup>	запас м <sup>3</sup>	
1	Дуб звичайний	41	26	##		0,6569				0,6569	0,2128	27,215		
	Гр аб	23	22	##		0,6129		0,7436	1,3565	46,0000	25,532			
середні дані	сума площ поперечних перерізів, м <sup>2</sup>					1,2698		0,7436	2,0134	46,2128				
	запас за категоріями стану, м <sup>3</sup>					14,437		7,807	22,244		52,747			
	Запас усього, м <sup>3</sup>								74,991					



КАРТКА

пробних площ обстеження санітарного стану насаджень

Рівненська область

Костопільське надлісництво

Решуцьке лісництво

Квартал № 33

Виділ № 10

площа 2,2 га група віку пристигаючі<sup>72</sup>

походження

природне

бонітет

16

тип лісу

С2ГДС

Номер пробної площі	Порода	Середній діаметр, см	Середня висота, см	Вік, років	Сума площ поперечних перерізів, м <sup>2</sup>				Вітровал, сніголом, захаращеність				
					I+II	IIIв (не підлягає вируб-ню)	IIIпв (підлягає вируб-ню)	IV-VI	Разом	Діквідна деревина сума площ поп-х перерізів, м <sup>2</sup>	запас м <sup>3</sup>	Недіквідна деревина сума площ поп-х перерізів, м <sup>2</sup>	запас м <sup>3</sup>
1	Сосна	34	25	72	18,3966				18,3966	0,2650	#####		
	Граб	17	18	72		4,2151		2,0423	6,2574	151,0000	45,641		
	Дуб звичайний	29	22	72		1,5085			1,5085	26,0000	22,037		
	Ялина	24	17	72						20,0000	7,955		
середні дані	сума площ поперечних перерізів, м <sup>2</sup>				18,3966	5,7236		2,0423	26,1625	197,2650			
	запас за категоріями стану, м <sup>3</sup>				206,042	53,016		18,013	277,071		394,269		
	Запас усього, м <sup>3</sup>				671,340								



КАРТКА

пробних площ обстеження санітарного стану насаджень  
Рівненська область  
Костопільське надлісництво

Решуцьке лісництво Квартал № 33 Виділ № 15 Ділянка № 1  
площа 1,0 га група віку середньовікові<sup>57</sup> походження природне бонітет 2 тип лісу СЗГДС

Номер пробної площі	Порода	Середній діаметр, см	Середня висота, см	Вік, років	Сума площ поперечних перерізів, м <sup>2</sup>			Вітровал, сніголом, захаращеність				
					I+II	III+IV	IV-VI	Ліквідна деревина сума площ поп-х перерізів, м <sup>2</sup>	запас м <sup>3</sup>	Неліквідна деревина сума площ поп-х перерізів, м <sup>2</sup>	запас м <sup>3</sup>	
1	Граб	13	16	57				0,6528	#####			
	Береза	18	19	57				28,0000	6,234	13,0000	2,907	
	Дуб звичайний	18	19	57				0,1068	1,0000	0,569	4,0000	0,986
	Клен	28	20	57				0,0113	2,0000	2,063		
	Липа	21	20	57				0,0854	12,0000	6,066		
середні дані	сума площ поперечних перерізів, м <sup>2</sup>								4,5254	43,6528	17,0000	
	запас за категоріями стану, м <sup>3</sup>								36,755	142,553		3,893
	Запас усього, м <sup>3</sup>								183,201			



КАРТКА

пробних площ обстеження санітарного стану насаджень  
Рівненська область  
Костопільське надлісництво

Решуцьке лісництво

Квартал № 33

Виділі № 16

Ділянка № 1

площа 2,5 га група віку пристигаючі<sup>65</sup> походження природне бонітет 16 тип лісу СІГДС

Номер пробної площі	Порода	Середній діаметр, см	Середня висота, см	Вік, років	Сума площ поперечних перерізів, м <sup>2</sup>					Вітровал, сніголом, захаращеність			
					I+II	IIIв (не підлягає вируб-ню)	IIIпв (підлягає вируб-ню)	IV-VI	Разом	Ліквідна деревина сума площ поп-х перерізів, м <sup>2</sup>	запас м <sup>3</sup>	Неліквідна деревина сума площ поп-х перерізів, м <sup>2</sup>	запас м <sup>3</sup>
1	Сосна	29	23	65	11,1520		0,0314		11,1834	0,2999	#####	0,0007	0,862
	Граб	14	14	65		8,9339		1,0839	10,0179	575,0000	81,302		
	Дуб звичайний	23	19	65		1,8312			1,8312	82,0000	37,300	9,0000	2,043
	Береза	26	18	65		0,8415		0,5564	1,3979	73,0000	33,381	10,0000	4,811
	Липа	25	20	65						4,0000	1,771	1,0000	0,595
	Осика	29	21	65						3,0000	2,002		
середні дані	сума площ поперечних перерізів, м <sup>2</sup>				11,1520	11,6067	0,0314	1,6403	24,4305	737,2999		20,0007	
	запас за категоріями стану, м <sup>3</sup>				115,981	87,778	0,327	12,413	216,499	525,357			8,311
	Запас усього, м <sup>3</sup>				750,167								



КАРТКА

пробних площ обстеження санітарного стану насаджень  
Рівненська область  
Костопільське надлісництво

Решуцьке лісництво

Квартал № 33

Виділ № 16

Ділянка № 2

площа 1,4 га група віку

пристигаючі 65

походження

природне

бонітет

16 тип лісу

СЗГДС

Номер пробної площі	Порода	Середній діаметр, см	Середня висота, см	Вік, років	Сума площ поперечних перерізів, м <sup>2</sup>				Вітровал, сніголом, захарашеність				
					I+II	III (не підлягає вируб-ню)	IIIв (підлягає вируб-ню)	IV-VI	Разом	Ліквідна деревина сума площ поперечних перерізів, м <sup>2</sup>	запас м <sup>3</sup>	Неліквідна деревина сума площ поперечних перерізів, м <sup>2</sup>	запас м <sup>3</sup>
1	Сосна	29	24	65	9,2190	0,9345			10,1535	0,3382	#####	0,0040	2,916
	Граб	15	12	65		2,8536		0,7021	3,5557	203,0000	26,112		
	Дуб звичайний	21	19	65		0,8616			0,8616	35,0000	13,625	1,0000	0,186
	Береза	24	20	65		0,6581			0,6581	44,0000	21,088	10,0000	3,617
	Клен	27	20	65		0,0314			0,0314	3,0000	1,990		
	Черешня	17	14	65		0,0113			0,0113	3,0000	0,610		
	Осика	32	22	65				0,0804	0,0804				
середні дані	сума площ поперечних перерізів, м <sup>2</sup> запас за категоріями стану, м <sup>3</sup>				9,2190	5,3506		0,7825	15,3521	288,3382		11,0040	
	Запас усього, м <sup>3</sup>				99,566	42,470		5,227	147,263		309,409		6,719
					463,391								



КАРТКА

пробних площ обстеження санітарного стану насаджень  
Рівненська область  
Костопільське надлісництво

Решуцьке лісництво

Квартал № 33

Виділ № 17

Ділянка № 1

площа 4,1 га група віку

стиглі

походження

природне

бонітет

Іа

тип лісу

СЗГДС

Номер пробної площі	Порода	Середній діаметр, см	Середня висота, см	Вік, років	Сума площ поперечних перерізів, м <sup>2</sup>					Вітровал, сніголом, захаращеність			
					I+II	IIIв (не підлягає вируб-ню)	IIIв (підлягає вируб-ню)	IV-VI	Разом	сума площ пог-х перерізів, м <sup>2</sup>	запас м <sup>3</sup>	сума площ пог-х перерізів, м <sup>2</sup>	запас м <sup>3</sup>
1	Сосна	36	26	82	29,7295	0,0314			29,7609	0,2610	#####	0,0011	2,462
	Граб	16	16	82		12,3515		2,0724	14,4239	674,0000	#####		
	Дуб звичайний	41	22	82		2,3487			2,3487	25,0000	46,369	1,0000	3,376
	Береза	32	20	82						48,0000	31,407	44,0000	42,616
	Дітва	25	20	82						3,0000	1,468	1,0000	0,437
середні дані:	сума площ поперечних перерізів, м <sup>2</sup>				29,7295	14,7316		2,0724	46,5335	750,2610		46,0011	
	запас за категоріями стану, м <sup>3</sup>				344,862	123,591		16,538	484,991	818,729			48,891
	Запас усього, м <sup>3</sup>				1352,611								



КАРТКА

пробних площ обстеження санітарного стану насаджень  
Рівненська область  
Костопільське надлісництво

Решуцьке лісництво

Квартал № 33

Виділ № 18

Ділянка № 1

площа 0,7 га група віку

пристигаючі

походження

природне

бонітет

1

тип лісу

С2ГДС

Номер пробної площі	Порода	Середній діаметр, см	Середня висота, см	Вік, років	Сума площ поперечних перерізів, м <sup>2</sup>				Вітровал, сніголом, захаращеність						
					I+II	III (не підлягає вируб-ню)	III (підлягає вируб-ню)	IV-VI	Разом	Ліквідна деревина сума площ поперізів, м <sup>2</sup>	запас м <sup>3</sup>	Неліквідна деревина сума площ поперізів, м <sup>2</sup>	запас м <sup>3</sup>		
1	Сосна	33	25	77	0,2060				0,2060	0,0117	4,487				
	Граб	17	20	77		0,9910		0,9583	1,9493	102,0000	31,133		12,0000	0,886	
	Дуб звичайний	33	23	77		2,7883			2,7883	25,0000	30,736				
	Липа	27	20	77		0,1344			0,1344	7,0000	4,574				
	Осика	29	23	77						4,0000	2,782		6,0000	4,089	
	Береза	29	21	77		0,0314			0,0314	5,0000	4,027		5,0000	3,870	
середні дані	сума площ поперечних перерізів, м <sup>2</sup>				0,2060	3,9451		0,9583	5,1094	143,0117			23,0000		
	запас за категоріями стану, м <sup>3</sup>				2,307	41,620		9,257	53,184		77,739			8,845	
	Запас усього, м <sup>3</sup>									139,768					

Результати обробки даних вимірювань

1. Склад: Сосна, Граб, Дуб звичайний, Липа, Осика, Береза, , , , , , , .  
 2. Повнота:

загальна фактична повнота (I-VI к. с. + вітровал): 0,6138  
 повнота (I-IV категорій стану, без сухостою): 0,2319  
 повнота, що вирубується (III пв - VI категорій стану): 0,4284  
 до рубки (дерева I+II+III пв+III пв категорій стану): 0,1854  
 після рубки (дерева I+II+III пв категорій стану): **0,1854**


3. Запас на 1 гектар:

дерева, що ростуть (I+II+III пв+III пв категорій стану): 199,669 м<sup>3</sup>  
 дерев, що всихають і сухостійних (IV+V+VI категорій стану): 62,753 м<sup>3</sup>  
 дерев, що підлягають вирубуванню (III пв+IV+V+VI категорій стану): 13,224 м<sup>3</sup>  
 Запас на 1 гектар вітровалу, сніголому, захарашеності, всього: 13,224 м<sup>3</sup>  
 у тому числі ліквідна деревина: 123,691 м<sup>3</sup>  
 з неї підлягає прибиранню: 111,056 м<sup>3</sup>  
 12,636 м<sup>3</sup>

Характер і причини ослаблення (пошкодження), всихання, тощо:	Вітровал, бурелом	I	II	III пв	III пв	IV	V	VI	Вітровал
6. Висновок про потребу лісгосподарських заходів: згідно вимог п. 27 діючих санітарних правил в лісах України, затверджених постановою Кабінету Міністрів України від 27 липня 1995 року № 555, дане насадження потребує суцільної санітарної рубки.	2.3070	41.6200	9.2570	77.7390					

Обстеження виконали:

Інженер I категорії з охорони та захисту лісу  
 Філії «Поліський лісовий офіс»  
 Василь ЮХИМЧУК  
 Лісничий Решуцького лісництва  
 Павло ОХМАК



Результати обробки даних вимірювань

1. Склад: Сосна, Граб, Дуб звичайний, Липа, Осика, Береза, , , , , , .  
 2. Повнота:

загальна фактична повнота (I-VI к. с. + вітровал): 0,6138  
 повнота (I-IV категорій стану, без сухостою): 0,2319  
 повнота, що вирубується (IIIпв-VI категорій стану): 0,4284  
 до рубки (дерева I+II+IIIпв+IIIпв категорій стану): 0,1854  
 після рубки (дерева I+II+IIIпв категорій стану): **0,1854**

3. Запас на I гектар:

дерева, що ростуть (I+II+IIIпв+IIIпв категорій стану): 199,669 м<sup>3</sup>  
 дерев, що всихають і сухостійних (IV+V+VI категорій стану): 62,753 м<sup>3</sup>  
 дерев, що підлягають вирубованню (IIIпв+IV+V+VI категорій стану): 13,224 м<sup>3</sup>  
 Запас на I гектар вітравалу, сніголому, захарашеності, всього: 13,224 м<sup>3</sup>  
 у тому числі ліквідна деревина: 123,691 м<sup>3</sup>  
**295** – загальна кількість дерев на ділянку  
**131** – загальна кубатура на ділянку


3 неі підлягає прибиранню: 111,056 м<sup>3</sup>  
 12,636 м<sup>3</sup>

5. Характер і причини ослаблення (пошкодження), всихання, тощо: Вітровал, бурелом
- |  | I      | II | III пв  | III пв | IV     | V | VI | Вітровал |
|--|--------|----|---------|--------|--------|---|----|----------|
|  |        | 2  | 42      |        | 9      |   |    | 78       |
|  | 2.3070 |    | 41.6200 |        | 9.2570 |   |    | 77.7390  |

6. Висновок про потребу лісгосподарських заходів: згідно вимог п. 27 діючих санітарних правил в лісах України, затверджених постановою Кабінету Міністрів України від 27 липня 1995 року № 555, дане насадження потребує суцільної санітарної рубки.

Обстеження виконали:

Інженер I категорії з охорони та захисту лісу  
 Філії «Поліський лісовий офіс»  
 Василь ЮХИМЧУК  
 Лісничий Решуцького лісництва  
 Павло ОХМАК



КАРТКА

пробних площ обстеження санітарного стану насаджень  
Рівненська область  
Костопільське надлісництво

Решуцьке лісництво

Квартал № 34

Виділ № 1

Ділянка № 4

площа 8,2 га група віку

стигли 82

походження

природне

бонітет

2

тип лісу

С2ГДС

Номер пробної площі	Порода	Середній діаметр, см	Середня висота, см	Вік, років	Сума площ поперечних перерізів, м <sup>2</sup>				Вітровал, сніголом, захищеність					
					I-II	Шпв (не підлягає вируб-ню)	Шпв (підлягає вируб-ню)	IV-VI	Разом	сума площ поп-х перерізів, м <sup>2</sup>	запас м <sup>3</sup>	сума площ поп-х перерізів, м <sup>2</sup>	запас м <sup>3</sup>	
1	Сосна	38	26	82	2,7368	0,0628			2,7996	0,0294	#####			
	Дуб звичайний	36	26	82		10,7589		6,9746	17,7335	290,0000	#####			
	Граб	22	19	82		34,8829		7,8588	42,7417	1216,0000	#####			
	Вільха	29	24	82		0,2487			0,2487	10,0000	7,488			
1	Береза	29	23	82		0,5376		0,9533	1,4909	40,0000	26,804		2,0000	
	Ялина	48	27	82						7,0000	16,807			1,110
середні дані	сума площ поперечних перерізів, м <sup>2</sup>				2,7368	46,4908		15,7867	65,0143	1563,0294			2,0000	
	запас за категоріями стану, м <sup>3</sup>				31,747	462,366		167,479	661,592	1049,258			1,110	
Запас усього, м <sup>3</sup>					1711,960									

Результати обробки даних вимірювань

1. Склад: **Сосна, Дуб звичайний, Граб, Вільха, Береза, Ялина, , , , , , , ,**
2. Повнота:

загальна фактична повнота (I-VI к. с. + вітровал): 0,6385  
 повнота (I-IV категорій стану, без сухостою): 0,2603  
 повнота, що вирубується (IIIIV-VI категорій стану): 0,4403  
 до рубки (дерева I+II+IIIIV+IIIIV категорій стану): 0,1982  
 після рубки (дерева I+II+IIIIV категорій стану): **0,1982**

3. Запас на 1 гектар:

дерева, що ростуть (I+II+IIIIV+IIIIV категорій стану): 208,776 м<sup>3</sup>  
 дерев, що всихають і сухостійних IV+V+VI категорій стану): 60,258 м<sup>3</sup>  
 дерев, що підлягають вирубуванню IIIIV+IV+V+VI категорій стану): 20,424 м<sup>3</sup>  
 Запас на 1 гектар вітровалу, сніголому, захарашеності, всього: 20,424 м<sup>3</sup>  
 у тому числі ліквідна деревина: 128,094 м<sup>3</sup>

з неї підлягає прибиранню: 0,135 м<sup>3</sup>

	I	II	III нв	III пв	IV	V	VI	Вітровал
32								
462								
167								
1049								
31,7470								
462,3660								
167,4790								
1049,2580								


5. Характер і причини ослаблення (пошкодження), всихання, тощо:

Вітровал, бурелом

6. Висновок про потребу лісгосподарських заходів: згідно вимог п. 27 діючих санітарних правил в лісах України, затверджених постановою Кабінету Міністрів України від 27 липня 1995 року № 555, дане насадження потребує суцільної санітарної рубки.

Обстеження виконали:

Інженер I категорії з охорони та захисту лісу  
 Філії «Поліський лісовий офіс»  
 Лісничий Решуцького лісництва



Василь ЮХИМЧУК  
 Павло ОХМАК













КАРТКА

пробних площ обстеження санітарного стану насаджень  
Рівненська область  
Костопільське надлісництво

Решуцьке лісництво

Квартал № 35

Види № 13

Ділянка № 1

площа 5,2 га група віку

стигли <sup>87</sup>

походження

природне

бонітет

1

тип дісу

СЗДІС

Номер пробної площі	Порода	Середній діаметр, см	Середня висота, см	Вік, років	Сума площ поперечних перерізів, м <sup>2</sup>					Вітровал, сніголом, захаращеність				
					I+II	IIIв (не підлягає вируб-ню)	IIIв (підлягає вируб-ню)	IV-VI	Разом	Ліквідна деревина сума площ поп-х перерізів, м <sup>2</sup>	запас м <sup>3</sup>	Неліквідна деревина сума площ поп-х перерізів, м <sup>2</sup>	запас м <sup>3</sup>	
1	Сосна	40	27	87	11,2864				11,2864	0,0830	#####			
	Граб	20	18	87		10,3444		6,2963	16,6407	519,0000	#####			
	Береза	32	26	87		8,5333			8,5333	275,0000	#####	18,0000	18,387	
	Ялина	26	25	87	0,2612	0,1143			0,3755	95,0000	72,878			
	Дуб звичайний	23	24	87		1,0437			1,0437	21,0000	13,246			
середні дані	сума площ поперечних перерізів, м <sup>2</sup>				11,5477	20,0357		6,2963	37,8797	910,0830		18,0000		
	запас за категоріями стану, м <sup>3</sup>				138,509	203,404		55,534	397,447		769,314		18,387	
	Запас усього, м <sup>3</sup>				1185,148									

Результати обробки даних вимірювань

1. Склад: Сосна, Граб, Береза, Ялина, Дуб звичайний, , , , , , , , , , .  
 2. Повнота:

загальна фактична повнота (I-VI к. с. + вітровал): 0,6011  
 повнота (I-IV категорій стану, без сухостою): 0,2199  
 повнота, що вирубується (III-IV категорій стану): 0,4262  
 до рубки (дерева I+II+III+IV категорій стану): 0,1749  
 після рубки (дерева I+II+III категорій стану): **0,1749**

3. Запас на 1 гектар:

дерева, що ростуть (I+II+III+IV категорій стану): 227,913 м<sup>3</sup>  
 дерев, що всихають і сухостійних (IV+V+VI категорій стану): 65,753 м<sup>3</sup>  
 дерев, що підлягають вирубуванню (III+IV+V+VI категорій стану): 10,680 м<sup>3</sup>  
 Запас на 1 гектар вітровалу, сніголому, захарашеності, всього: 151,481 м<sup>3</sup>  
**1800** – загальна кількість дерев на ділянку  
**1167** – загальна кубатура на ділянку

у тому числі ліквідна деревина: 147,945 м<sup>3</sup>  
 з неї підлягає прибиранню: 3,536 м<sup>3</sup>

	I	II	III нв	III пв	IV	V	VI	Вітровал
138,5090								
203,4040	139	203			56			769
55,5340								769,3140

5. Характер і причини ослаблення (пошкодження), всихання, тощо:

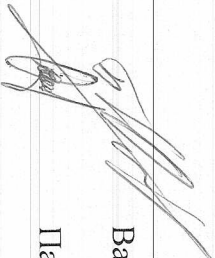
Вітровал, бурелом

6. Висновок про потребу лісгосподарських заходів: згідно вимог п. 27 діючих санітарних правил в лісах України, затверджених постановою Кабінету Міністрів України від 27 липня 1995 року № 555, дане насадження потребує суцільної санітарної рубки.

Обстеження виконали:

Інженер I категорії з охорони та захисту лісу  
 Філії «Поліський лісовий офіс»

Лісничий Решульського лісництва

  
 Василь ЮХИМЧУК  
 Павло ОХМАК

КАРТКА

пробних площ обстеження санітарного стану насаджень  
Рівненська область  
Костопільське надлісництво

Решувцьке лісництво Квартал № 35 Виділ № 13 Ділянка № 2  
площа 0,7 га група віку ..... стиглі ..... походження ..... природне ..... бонітет ..... 1 ..... тип лісу ..... СЗГДС

Номер пробної площі	Порода	Середній діаметр, см	Середня висота, см	Вік, років	Сума площ поперечних перерізів, м <sup>2</sup>				Вітровал, сніголом, захаращеність						
					I+II	IIIв (не підлягає вируб-ню)	IIIв (підлягає вируб-ню)	IV-VI	Разом	Ліквідна деревина сума площ поп-х перерізів-м <sup>2</sup>	запас м <sup>3</sup>	Неліквідна деревина сума площ поп-х перерізів-м <sup>2</sup>	запас м <sup>3</sup>		
1	Сосна	36	29	87	1,0915				1,0915	0,0479	21,897				
	Береза	34	29	87		1,6479		1,4030	3,0508	51,0000	63,584	5,0000		5,948	
	Дуб звичайний	22	21	87		0,2952		0,2060	0,5011	9,0000	3,887				
	Ялина	19	16	87		0,0339			0,0339	9,0000	2,636				
	Граб	18	18	87		1,2861		0,7122	1,9983	90,0000	25,213				
середні дані	сума площ поперечних перерізів, м <sup>2</sup>				1,0915	3,2631		2,3211	6,6756	159,0479		5,0000			
	запас за категоріями стану, м <sup>3</sup>				13,971	35,683		26,315	75,969		117,217			5,948	
	Запас усього, м <sup>3</sup>				199,134										



КАРТКА  
пробних площ обстеження санітарного стану насаджень  
Рівненська область  
Костопільське надлісництво

Решуцьке лісництво Квартал № 35 Виділ № 16 Ділянка № 2  
площа 0,1 га група віку пристигаючі походження природне бонітет 2 тип лісу С2ГДС

Номер пробної площі	Порода	Середній діаметр, см	Середня висота, см	Вік, років	Сума площ поперечних перерізів, м <sup>2</sup>				Вітровал, сніголом, захаращеність			
					I+II	IIIв (не підлягає вируб-ню)	IIIпв (підлягає вируб-ню)	IV-VI	Разом	Ліквідна деревина сума площ пог-х перерізів, м <sup>2</sup>	запас м <sup>3</sup>	Неліквідна деревина сума площ пог-х перерізів, м <sup>2</sup>
1	Сосна	31	27	62	0,1821				0,1821	0,0588	3,527	
	Граб	17	20	62		0,3027		0,2035	0,5062	34,0000	7,777	
середні дані	сума площ поперечних перерізів, м <sup>2</sup>				0,1821	0,3027		0,2035	0,6883	34,0588		
	запас за категоріями стану, м <sup>3</sup>				2,185	2,924		1,966	7,075		11,304	
Запас усього, м <sup>3</sup>					18,379							



КАРТКА

пробних площ обстеження санітарного стану насаджень

Рівненська область

Костопільське надлісництво

Решуцьке лісництво

Квартал № 35

Виділ № 17

Ділянка № 3

площа 1,6 га група віку

пристигаючі

походження

природне

бонітет

Іа

тип лісу

С2ГДС

Номер пробної площі	Порода	Середній діаметр, см	Середня висота, см	Вік, років	Сума площ поперечних перерізів, м <sup>2</sup>				Вітровал, сніголом, захарашеність						
					I-II	III-V (не підлягає вируб-ню)	III-V (підлягає вируб-ню)	IV-VI	Разом	Діквідна деревина сума площ поп-х перерізів, м <sup>2</sup>	запас м <sup>3</sup>	Недіквідна деревина сума площ поп-х перерізів, м <sup>2</sup>	запас м <sup>3</sup>		
1	Сосна	35	28	74	10,0530	0,0113			10,0643	0,3418	#####				
	Дуб звичайний	26	20	74	0,2424	3,4678			3,7102	56,0000	32,565				
	Береза	27	19	74						11,0000	5,792	4,0000		1,901	
	Гراب	15	16	74		3,5532		0,8415	4,3947	279,0000	46,566				
середні дані	сума площ поперечних перерізів, м <sup>2</sup>				10,2954	7,0323		0,8415	18,1693	346,3418		4,0000			
	запас за категоріями стану, м <sup>3</sup>				126,999	61,994		6,715	195,708		427,388			1,901	
	Запас усього, м <sup>3</sup>				624,997										

Результати обробки даних вимірювань

1. Склад: **Сосна, Дуб звичайний, Береза, Граб, .....**  
 2. Повнота:

загальна фактична повнота (I-VI к. с. + вітровал): 0,8980  
 повнота (I-IV категорій стану, без сухоостою): 0,3158  
 повнота, що вирубується (III пв-VI категорій стану): 0,6036  
 до рубки (дерева I+II+III пв+III пв категорій стану): 0,2943  
 після рубки (дерева I+II+III пв категорій стану): **0,2943**

3. Запас на 1 гектар:

дерева, що ростуть (I+II+III пв+III пв категорій стану): 390,624 м<sup>3</sup>  
 дерев, що всихають і сухостійних IV+V+VI категорій стану): 118,121 м<sup>3</sup>  
 дерев, що підлягають вирубуванню III пв+IV+V+VI категорій стану): 4,197 м<sup>3</sup>  
 Запас на 1 гектар вітровалу, сніголому, захищеності, всього: 268,306 м<sup>3</sup>

4. Запас на 1 гектар вітровалу, сніголому, захищеності, всього: 267,118 м<sup>3</sup>  
 у тому числі ліквідна деревина: 1,188 м<sup>3</sup>  
 з неї підлягає прибиранню:

	I	II	III пв	III пв	IV	V	VI	Вітровал
127								427
62								
7								
126,9990			61,9940				6,7150	427,3880

5. Характер і причини ослаблення (пошкодження), всихання, тощо:


Вітровал, бурелом

6. Висновок про потребу лісогосподарських заходів: згідно вимог п. 27 діючих санітарних правил в лісах України, затверджених постановою Кабінету Міністрів України від 27 липня 1995 року № 555, дане насадження потребує суцільної санітарної рубки.

Обстеження виконали:

Інженер I категорії з охорони та захисту лісу  
 Філії «Поліський лісовий офіс»

Лісничий Решувського лісництва



Василь ЮХИМЧУК

Павло ОХМАК

КАРТКА  
пробних площ обстеження санітарного стану насаджень  
Рівненська область  
Костопільське надлісництво

Решуцьке лісництво

Квартал № 36

Виділ № 5

Ділянка № 2

площа 1,4 га група віку пристигаючі походження природне бонітет Іа тип лісу С2ГДС

Номер пробної площі	Порода	Середній діаметр, см	Середня висота, см	Вік, років	Сума площ поперечних перерізів, м <sup>2</sup>				Вітровал, сніголом, захаращеність				
					I+II	IIIв (не підлягає вируб-ню)	IIIпв (підлягає вируб-ню)	IV-VI	Разом	Ліквідна деревина сума площ пог-х перерізів, м <sup>2</sup>	запас м <sup>3</sup>	Неліквідна деревина сума площ пог-х перерізів, м <sup>2</sup>	запас м <sup>3</sup>
1	Сосна	29	24	67	13,7997	0,0854			13,8851	0,5656	#####	0,0003	0,217
	Граб	17	17	67		2,4479		0,4107	2,8587	110,0000	23,738		
	Дуб звичайний	21	21	67		0,5150		0,3580	0,8729	16,0000	7,115		
	Береза	41	23	67				0,2035	0,2035	1,0000	2,208		
середні дані	сума площ поперечних перерізів, м <sup>2</sup>				13,7997	3,0483		0,9721	17,8201	127,5656		0,0003	
	запас за категоріями стану, м <sup>3</sup>				149,036	26,676		9,174	184,886	444,414			0,217
	Запас усього, м <sup>3</sup>				629,517								



КАРТКА

пробних площ обстеження санітарного стану насаджень

Рівненська область

Костопільське надлісництво

Решувцьке лісництво

Квартал № 36

Виділ № 10

Ділянка № 2

площа 0,5 га група віку

пристигаючі походження

природне

бонітет

Іа

тип лісу

С2ГДС

Номер пробної площі	Порода	Середній діаметр, см	Середня висота, см	Вік, років	Сума площ поперечних перерізів, м <sup>2</sup>				Вітровал, сніголом, захаращеність					
					I+II	IIIв (не підлягає вируб-нню)	IIIв (підлягає вируб-нню)	IV-VI	Разом	Ліквідна деревина сума площ поп-х перерізів, м <sup>2</sup>	запас м <sup>3</sup>	Неліквідна деревина сума площ поп-х перерізів, м <sup>2</sup>	запас м <sup>3</sup>	
1	Сосна	29	24	66	5,2865	0,1143			5,4008	0,5334	#####		0,0033	0,868
	Граб	12	18	66		0,5828		0,4019	0,9847	94,0000	11,676			
	Дуб звичайний	16	16	66		0,1105			0,1105					
середні дані	сума площ поперечних перерізів, м <sup>2</sup>				5,2865	0,8076		0,4019	6,4960	94,5334			0,0033	
	запас за категоріями стану, м <sup>3</sup>				57,094	7,256		3,545	67,895	150,227				0,868
	Запас усього, м <sup>3</sup>				218,990									

