

**ПОВІДОМЛЕННЯ**  
**про появу ознак погіршення санітарного стану лісових насаджень**

Р.Вимиська  
(Автономна Республіка Крим, область)  
Філія "Поліський лісовий офіс "ДП "Ліси України" Рафалівське надлісництво  
(найменування власника лісів, постійного лісокористувача)

Лісництво Краснодонське урочище \_\_\_\_\_ квартал № 4  
виділ № 3 ділянка № 4 площа 0,9 гектарів

Таксаційна характеристика насадження

Склад С3Бп+Ялє, вік 60 років, бонітет 1, середній діаметр 24 сантиметрів, середня висота 20 метрів, повнота 0,75, тип лісу В3, рельєф рівнинний, експозиція \_\_\_\_\_, ґрунт дерново підзолистий, підріст вусуний, підлісок вусуний

Лісопатологічна характеристика насадження

Вид пошкодження насадження (лісова пожежа, буревій, сніголам, обледеніння, відмирання та всихання дерев, захаращеність, об'їдання шкідниками хвої/листя, наявність гусені, масовий літ метеликів, опадання хвої/листя, відлущення кори на стовбурах та інші ознаки, не характерні для нормального стану дерев) побурили хвої

Ступінь пошкодження, ураження: сильна  
(поодинокі, слабке, середнє, сильне)

Вид розподілу пошкоджених дерев: сучільний  
(поодинокий, груповий, куртинний)

Обсяг ушкодженої деревини на 1 гектарі (окомірно) 100 куб. метрів, у тому числі сухостійної 30 куб. метрів

Ознаки погіршення стану лісових насаджень виявив:

Пом. лісничого  
(лісничий)  
16 01 2026 року

[Підпис]  
(підпис)

В. П. Лисовчук  
(ініціали та прізвище)

Помічник начальника  
Рафалівського надлісництва  
(посада)

[Підпис]  
(підпис)

М. В. Салівоник  
(ініціали та прізвище)

09 02 2026 року

Висновок інженера відділу (сектору) охорони і захисту лісу державного лісогосподарського (лісомисливського) підприємства або представника державного спеціалізованого лісозахисного підприємства щодо необхідності здійснення лісозахисних чи інших заходів з поліпшення санітарного стану лісів за результатами огляду санітарного стану лісової ділянки: потребує сучільної санітарної рубки

Провідний інженер ОЗЛ  
(посада)

[Підпис]  
(підпис)

І. Л. Кика  
(ініціали та прізвище)

09 02 2026 року

{Додаток 2 в редакції Постанови КМ № 756 від 26.10.2016}

**ПОВІДОМЛЕННЯ**  
**про появу ознак погіршення санітарного стану лісових насаджень**

Р.Вислицька  
(Автономна Республіка Крим, область)  
Філія "Поліський лісовий округ" ФП "Ліси України" Рафалівське надлісництво  
(найменування власника лісів, постійного лісокористувача)

Лісництво Краснодійське урочище \_\_\_\_\_ квартал № 52  
виділ № 10 ділянка № 1 площа 0,8 гектарів

**Таксаційна характеристика насадження**

Склад 9С 1Бп, вік 70 років, бонітет 4, середній діаметр 20 сантиметрів, середня висота 15 метрів, повнота 0,70, тип лісу В5, рельєф рівнинний, експозиція \_\_\_\_\_, ґрунт зерновий підзолний, підріст відсутній, підлісок відсутній

**Лісопатологічна характеристика насадження**

Вид пошкодження насадження (лісова пожежа, буревій, сніголам, обледеніння, відмирання та всихання дерев, захаращеність, об'їдання шкідниками хвої/листя, наявність гусені, масовий літ метеликів, опадання хвої/листя, відлущення кори на стовбурах та інші ознаки, не характерні для нормального стану дерев) небуріння хвої.

Ступінь пошкодження, ураження: сильне  
(поодинокі, слабке, середнє, сильне)

Вид розподілу пошкоджених дерев: сучільний  
(поодинокий, груповий, куртинний)

Обсяг ушкодженої деревини на 1 гектарі (окомірно) 80 куб. метрів, у тому числі сухостійної 80 куб. метрів

Ознаки погіршення стану лісових насаджень виявив:

Пом. лісничого  
(лісничий)  
16 01 20 26 року

[підпис]  
(підпис)

В.П. Лисковчук  
(ініціали та прізвище)

Помічник начальника  
Рафалівського надлісництва  
(посада)  
09 02 20 26 року

[підпис]  
(підпис)

М.В.Салівоник  
(ініціали та прізвище)

Висновок інженера відділу (сектору) охорони і захисту лісу державного лісогосподарського (лісомисливського) підприємства або представника державного спеціалізованого лісозахисного підприємства щодо необхідності здійснення лісозахисних чи інших заходів з поліпшення санітарного стану лісів за результатами огляду санітарного стану лісової ділянки: потребує суцільної санітарної рубки

Провідний інженер ОЗЛ  
(посада)  
09 02 20 26 року

[підпис]  
(підпис)

І.Л.Кика  
(ініціали та прізвище)

{Додаток 2 в редакції Постанови КМ № 756 від 26.10.2016}

**ПОВІДОМЛЕННЯ**  
**про появу ознак погіршення санітарного стану лісових насаджень**

Рівненська

(Автономна Республіка Крим, область)

Філія "Поліський лісовий округ" ЗП "Ліси України" Рафалівське налісництво  
(найменування власника лісів, постійного лісокористувача)

Лісництво Краснодійське урочище \_\_\_\_\_ квартал № 51  
виділ № 18 ділянка № 2 площа 0,9 гектарів

Таксаційна характеристика насадження

Склад 9С 16П, вік 45 років, бонітет 2, середній діаметр 16 сантиметрів, середня висота 14 метрів, повнота 0,70, тип лісу Вч, рельєф рівнинний, експозиція \_\_\_\_\_, ґрунт дерново мізоземний, підріст відсутній, підлісок відсутній

Лісопатологічна характеристика насадження

Вид пошкодження насадження (лісова пожежа, буревій, сніголам, обледеніння, відмирання та всихання дерев, захаращеність, об'їдання шкідниками хвої/листя, наявність гусені, масовий літ метеликів, опадання хвої/листя, відлущення кори на стовбурах та інші ознаки, не характерні для нормального стану дерев) побуріння хвої

Ступінь пошкодження, ураження: сильне  
(поодиноке, слабке, середнє, сильне)

Вид розподілу пошкоджених дерев: сучільний  
(поодинокий, груповий, куртинний)

Обсяг ушкодженої деревини на 1 гектарі (окомірно) 70 куб. метрів, у тому числі сухостійної 70 куб. метрів

Ознаки погіршення стану лісових насаджень виявив:

Пом. лісничого  
(лісничий)  
16 01 2026 року

[Підпис]  
(підпис)

В.П. Дикобчук  
(ініціали та прізвище)

Помічник начальника  
Рафалівського налісництва  
(посада)

[Підпис]  
(підпис)

М.В.Салівоник  
(ініціали та прізвище)

09 02 2026 року

Висновок інженера відділу (сектору) охорони і захисту лісу державного лісогосподарського (лісомисливського) підприємства або представника державного спеціалізованого лісозахисного підприємства щодо необхідності здійснення лісозахисних чи інших заходів з поліпшення санітарного стану лісів за результатами огляду санітарного стану лісової ділянки: потребує сучільної санітарної рубки

Провідний інженер ОЗЛ  
(посада)  
09 02 2026 року

[Підпис]  
(підпис)

І.Л.Кика  
(ініціали та прізвище)

**ПОВІДОМЛЕННЯ**  
**про появу ознак погіршення санітарного стану лісових насаджень**

Рівненська  
(Автономна Республіка Крим, область)  
Філія "Поліський лісовий округ" ДП "Ліси України" Рафалівське надлісництво  
(найменування власника лісів, постійного лісокористувача)

Лісництво Красноолександрівське урочище \_\_\_\_\_ квартал № 52  
виділ № 2 ділянка № 4 площа 0,2 гектарів

Таксаційна характеристика насадження

Склад 8С<sub>2</sub>2С<sub>3</sub>+БП, вік 65 років, бонітет 2, середній діаметр 24 сантиметрів, середня висота 19 метрів, повнота 0,70, тип лісу В4, рельєф рівнинний, експозиція \_\_\_\_\_, ґрунт дерново підзолистий, підріст відсутній, підлісок відсутній

Лісопатологічна характеристика насадження

Вид пошкодження насадження (лісова пожежа, буревій, сніголам, обледеніння, відмирання та всихання дерев, захаращеність, об'їдання шкідниками хвої/листя, наявність гусені, масовий літ метеликів, опадання хвої/листя, відлущення кори на стовбурах та інші ознаки, не характерні для нормального стану дерев) побуріння хвої

Ступінь пошкодження, ураження: сильне  
(поодинокі, слабке, середнє, сильне)

Вид розподілу пошкоджених дерев: сучільний  
(поодинокий, груповий, куртинний)

Обсяг ушкодженої деревини на 1 гектарі (окомірно) 60 куб. метрів, у тому числі сухостійної 60 куб. метрів

Ознаки погіршення стану лісових насаджень виявив:

Пом. лісничого  
(лісничий)  
16 01 20 26 року

[Підпис]  
(підпис)

В.П. Лисковчук  
(ініціали та прізвище)

Помічник начальника  
Рафалівського надлісництва  
(посада)

[Підпис]  
(підпис)

М.В.Салівоник  
(ініціали та прізвище)

09 02 20 26 року

Висновок інженера відділу (сектору) охорони і захисту лісу державного лісогосподарського (лісомисливського) підприємства або представника державного спеціалізованого лісозахисного підприємства щодо необхідності здійснення лісозахисних чи інших заходів з поліпшення санітарного стану лісів за результатами огляду санітарного стану лісової ділянки: потребує суцільної санітарної рубки

Провідний інженер ОЗЛ  
(посада)

[Підпис]  
(підпис)

Л.Л.Кика  
(ініціали та прізвище)

09 02 20 26 року

{Додаток 2 в редакції Постанови КМ № 756 від 26.10.2016}

**ПОВІДОМЛЕННЯ**  
**про появу ознак погіршення санітарного стану лісових насаджень**

Рівненська  
(Автономна Республіка Крим, область)  
Філія Поліський лісовий округ "ДП "Ліси України" Рафалівське надрісництво  
(найменування власника лісів, постійного лісокористувача)

Лісництво Красносільське урочище \_\_\_\_\_ квартал № 52  
виділ № 8 ділянка № 2 площа 0,5 гектарів

**Таксаційна характеристика насадження**

Склад 7С, 3Бп, вік 19 років, бонітет 2, середній діаметр 8 сантиметрів, середня висота 6 метрів, повнота 0,80, тип лісу В<sub>4</sub>, рельєф рівнинний, експозиція \_\_\_\_\_, ґрунт дерново підзолистий, підріст відсутній, підлісок відсутній

**Лісопатологічна характеристика насадження**

Вид пошкодження насадження (лісова пожежа, буревій, сніголам, обледеніння, відмирання та всихання дерев, захаращеність, об'їдання шкідниками хвої/листя, наявність гусені, масовий літ метеликів, опадання хвої/листя, відлущення кори на стовбурах та інші ознаки, не характерні для нормального стану дерев) побуріння хви.

Ступінь пошкодження, ураження: слабке  
(поодинокі, слабке, середнє, сильне)

Вид розподілу пошкоджених дерев: судинний  
(поодинокий, груповий, куртинний)

Обсяг ушкодженої деревини на 1 гектарі (окомірно) 90 куб. метрів, у тому числі сухостійної 80 куб. метрів

Ознаки погіршення стану лісових насаджень виявив:

Пом. лісничого  
(лісничий)  
16 01 2026 року

[Підпис]  
(підпис)

В.П. Лисковчук  
(ініціали та прізвище)

Помічник начальника  
Рафалівського надрісництва  
(посада)

[Підпис]  
(підпис)

М.В.Салівоник  
(ініціали та прізвище)

09 02 2026 року

Висновок інженера відділу (сектору) охорони і захисту лісу державного лісогосподарського (лісомисливського) підприємства або представника державного спеціалізованого лісозахисного підприємства щодо необхідності здійснення лісозахисних чи інших заходів з поліпшення санітарного стану лісів за результатами огляду санітарного стану лісової ділянки: потребує суцільної санітарної рубки

Провідний інженер ОЗЛ  
(посада)

[Підпис]  
(підпис)

І.І.Кика  
(ініціали та прізвище)

09 02 2026 року

{Додаток 2 в редакції Постанови КМ № 756 від 26.10.2016}

**ПОВІДОМЛЕННЯ**  
**про появу ознак погіршення санітарного стану лісових насаджень**

Рівненська

(Автономна Республіка Крим, область)

Філія "Поліський лісовий округ" ДП "Ліси України" Рафалівське надлісництво  
(найменування власника лісів, постійного лісокористувача)

Лісництво Красношівське урочище \_\_\_\_\_ квартал № 53  
виділ № 7 ділянка № 2 площа 0,7 гектарів

**Таксаційна характеристика насадження**

Склад 10С3, вік 60 років, бонітет 1, середній діаметр 22 сантиметрів, середня висота 20 метрів, повнота 0,70, тип лісу В3, рельєф рівнинний, експозиція \_\_\_\_\_, ґрунт дерновий підзолистий, підріст вільховий, підлісок вільховий

**Лісопатологічна характеристика насадження**

Вид пошкодження насадження (лісова пожежа, буревій, сніголам, обледеніння, відмирання та всихання дерев, захаращеність, об'їдання шкідниками хвої/листя, наявність гусені, масовий літ метеликів, опадання хвої/листя, відлущення кори на стовбурах та інші ознаки, не характерні для нормального стану дерев) побуріння хвої.

Ступінь пошкодження, ураження: сильне  
(поодинокі, слабке, середнє, сильне)

Вид розподілу пошкоджених дерев: сучільний  
(поодинокий, груповий, куртинний)

Обсяг ушкодженої деревини на 1 гектарі (окомірно) 90 куб. метрів, у тому числі сухостійної 70 куб. метрів

Ознаки погіршення стану лісових насаджень виявив:

Пом. лісничого  
(лісничий)  
16 01 2026 року

[Підпис]  
(підпис)

В.П. Лисковчук  
(ініціали та прізвище)

Помічник начальника  
Рафалівського надлісництва  
(посада)

[Підпис]  
(підпис)

М.В.Салівоник  
(ініціали та прізвище)

09 02 2026 року

Висновок інженера відділу (сектору) охорони і захисту лісу державного лісогосподарського (лісомисливського) підприємства або представника державного спеціалізованого лісозахисного підприємства щодо необхідності здійснення лісозахисних чи інших заходів з поліпшення санітарного стану лісів за результатами огляду санітарного стану лісової ділянки: потребує суцільної санітарної рубки

Провідний інженер ОЗЛ  
(посада)

[Підпис]  
(підпис)

І.Л.Кика  
(ініціали та прізвище)

09 02 2026 року

**ПОВІДОМЛЕННЯ**  
**про появу ознак погіршення санітарного стану лісових насаджень**

Рівненська  
(Автономна Республіка Крим, область)  
Філія "Поліський лісовий округ" ДП "Ліси України" Рафалівське надлісництво  
(найменування власника лісів, постійного лісокористувача)

Лісництво Краснослівське урочище \_\_\_\_\_ квартал № 32  
виділ № 35 ділянка № - площа 0,6 гектарів

Таксаційна характеристика насадження

Склад 10С3, вік 49 років, бонітет 1, середній діаметр 20 сантиметрів, середня висота 18 метрів, повнота 0,70, тип лісу В2, рельєф рівнинний, експозиція \_\_\_\_\_, ґрунт Верхово підзолистий, підріст відсутній, підлісок відсутній

Лісопатологічна характеристика насадження

Вид пошкодження насадження (лісова пожежа, буревій, сніголам, обледеніння, відмирання та всихання дерев, захаращеність, об'їдання шкідниками хвої/листя, наявність гусені, масовий літ метеликів, опадання хвої/листя, відлущення кори на стовбурах та інші ознаки, не характерні для нормального стану дерев) побуриле хвої

Ступінь пошкодження, ураження: поодинокі  
(поодинокі, слабкі, середні, сильні)

Вид розподілу пошкоджених дерев: поодинокі  
(поодинокі, групові, куртинні)

Обсяг ушкодженої деревини на 1 гектарі (окомірно) 20 куб. метрів, у тому числі сухостійної 15 куб. метрів

Ознаки погіршення стану лісових насаджень виявив:

Пом. лісничого  
(лісничий)  
16 01 2026 року

[Підпис]  
(підпис)

В.П. Лисовчук  
(ініціали та прізвище)

Помічник начальника  
Рафалівського надлісництва  
(посада)  
09 02 2026 року

[Підпис]  
(підпис)

М.В.Салівоник  
(ініціали та прізвище)

Висновок інженера відділу (сектору) охорони і захисту лісу державного лісогосподарського (лісомисливського) підприємства або представника державного спеціалізованого лісозахисного підприємства щодо необхідності здійснення лісозахисних чи інших заходів з поліпшення санітарного стану лісів за результатами огляду санітарного стану лісової ділянки: потуредує видірковій санітарній рубці

Провідний інженер ОЗЛ  
(посада)  
09 02 2026 року

[Підпис]  
(підпис)

І.Л.Кика  
(ініціали та прізвище)

{Додаток 2 в редакції Постанови КМ № 756 від 26.10.2016}

**ПОВІДОМЛЕННЯ**  
**про появу ознак погіршення санітарного стану лісових насаджень**

Рівненська  
(Автономна Республіка Крим, область)  
Флія "Поліський лісовий округ" ФЛ "Ліси України" Рафалівське надлісництво  
(найменування власника лісів, постійного лісокористувача)

Лісництво Красноділицьке урочище \_\_\_\_\_ квартал № 23  
виділ № 29 ділянка № - площа 4,9 гектарів

**Таксаційна характеристика насадження**

Склад 10С+Бл, вік 60 років, бонітет 1, середній діаметр 26 сантиметрів, середня висота 22 метрів, повнота 0,75, тип лісу В2, рельєф рівнинний, експозиція \_\_\_\_\_, ґрунт дерново п'ясистий, підріст відсутній, підлісок відсутній

**Лісопатологічна характеристика насадження**

Вид пошкодження насадження (лісова пожежа, буревій, сніголам, обледеніння, відмирання та всихання дерев, захаращеність, об'їдання шкідниками хвої/листя, наявність гусені, масовий літ метеликів, опадання хвої/листя, відлущення кори на стовбурах та інші ознаки, не характерні для нормального стану дерев) лобуриння хвої

Ступінь пошкодження, ураження: поодинокі  
(поодинокі, слабкі, середні, сильні)

Вид розподілу пошкоджених дерев: поодинокий  
(поодинокий, груповий, куртинний)

Обсяг ушкодженої деревини на 1 гектарі (окомірно) 20 куб. метрів, у тому числі сухостійної 10 куб. метрів

Ознаки погіршення стану лісових насаджень виявив:

Пом. лісничого  
(лісничий)  
16 01 2026 року

[Підпис]  
(підпис)

В.П. Лисовчук  
(ініціали та прізвище)

Помічник начальника  
Рафалівського надлісництва  
(посада)

[Підпис]  
(підпис)

М.В.Салівоник  
(ініціали та прізвище)

09 02 2026 року

Висновок інженера відділу (сектору) охорони і захисту лісу державного лісогосподарського (лісомисливського) підприємства або представника державного спеціалізованого лісозахисного підприємства щодо необхідності здійснення лісозахисних чи інших заходів з поліпшення санітарного стану лісів за результатами огляду санітарного стану лісової ділянки: потребує вибіркової санітарної рубки

Провідний інженер ОЗЛ  
(посада)  
09 02 2026 року

[Підпис]  
(підпис)

І.Л.Кика  
(ініціали та прізвище)

{Додаток 2 в редакції Постанови КМ № 756 від 26.10.2016}

**ПОВІДОМЛЕННЯ**  
**про появу ознак погіршення санітарного стану лісових насаджень**

Рівненська

(Автономна Республіка Крим, область)

Філія Поліський лісовий округ ФП "Ліси України" Рафалівське надлісництво  
(найменування власника лісів, постійного лісокористувача)

Лісництво Красносільське урочище \_\_\_\_\_ квартал № 23  
виділ № 24 ділянка № 2 площа 3,1 гектарів

**Таксаційна характеристика насадження**

Склад 10С+6Л, вік 75 років, бонітет 1, середній діаметр 28 сантиметрів, середня висота 23 метрів, повнота 0,70, тип лісу В2, рельєф рівнинний, експозиція \_\_\_\_\_, ґрунт дерново підзолистий, підріст відсутній, підлісок відсутній

**Лісопатологічна характеристика насадження**

Вид пошкодження насадження (лісова пожежа, буревій, сніголам, обледеніння, відмирання та всихання дерев, захаращеність, об'їдання шкідниками хвої/листя, наявність гусені, масовий літ метеликів, опадання хвої/листя, відлущення кори на стовбурах та інші ознаки, не характерні для нормального стану дерев) побуриле хвої

Ступінь пошкодження, ураження: поодинокі  
(поодинокі, слабкі, середні, сильні)

Вид розподілу пошкоджених дерев: поодинокий  
(поодинокий, груповий, куртинний)

Обсяг ушкодженої деревини на 1 гектарі (окомірно) 20 куб. метрів, у тому числі сухостійної 15 куб. метрів

**Ознаки погіршення стану лісових насаджень виявив:**

Пол. Лісничого  
(лісничий)  
16 01 2026 року

[Підпис]  
(підпис)

В.П. Лисовчук  
(ініціали та прізвище)

Помічник начальника  
Рафалівського надлісництва  
(посада)

[Підпис]  
(підпис)

М.В.Салівоник  
(ініціали та прізвище)

09 02 2026 року

Висновок інженера відділу (сектору) охорони і захисту лісу державного лісгосподарського (лісомисливського) підприємства або представника державного спеціалізованого лісозахисного підприємства щодо необхідності здійснення лісозахисних чи інших заходів з поліпшення санітарного стану лісів за результатами огляду санітарного стану лісової ділянки: потребує видіркової санітарної рубки

Провідний інженер ОЗЛ  
(посада)  
09 02 2026 року

[Підпис]  
(підпис)

Л.Л.Кика  
(ініціали та прізвище)

**ПОВІДОМЛЕННЯ**  
**про появу ознак погіршення санітарного стану лісових насаджень**

Рівненська  
(Автономна Республіка Крим, область)  
Філія "Поліський лісовий округ" ДП "Ліси України" Рафалівське надлісництво  
(найменування власника лісів, постійного лісокористувача)

Лісництво Красноолександрівське урочище \_\_\_\_\_ квартал № 23  
виділ № 25 ділянка № - площа 2,3 гектарів

**Таксаційна характеристика насадження**

Склад 7С, 2Б, 1С<sub>2</sub>, вік 42 років, бонітет 1А, середній діаметр 24 сантиметрів, середня висота 20 метрів, повнота 0,70, тип лісу В<sub>3</sub>, рельєф рівнинний, експозиція \_\_\_\_\_, ґрунт дерново лісовий, підріст вусидий, підлісок вусидий

**Лісопатологічна характеристика насадження**

Вид пошкодження насадження (лісова пожежа, буревій, сніголам, обледеніння, відмирання та всихання дерев, захаращеність, об'їдання шкідниками хвої/листя, наявність гусені, масовий літ метеликів, опадання хвої/листя, відлущення кори на стовбурах та інші ознаки, не характерні для нормального стану дерев) побуріння хвої

Ступінь пошкодження, ураження: поодинокі  
(поодинокі, слабкі, середні, сильні)

Вид розподілу пошкоджених дерев: поодинокий  
(поодинокий, груповий, куртинний)

Обсяг ушкодженої деревини на 1 гектарі (окомірно) 20 куб. метрів, у тому числі сухостійної 10 куб. метрів

Ознаки погіршення стану лісових насаджень виявив:

Пом. лісничого  
(лісничий)  
16 01 2026 року

[Підпис]  
(підпис)

В.П. Анисович  
(ініціали та прізвище)

Помічник начальника  
Рафалівського надлісництва  
(посада)

[Підпис]  
(підпис)

М.В. Салівоник  
(ініціали та прізвище)

09 02 2026 року

Висновок інженера відділу (сектору) охорони і захисту лісу державного лісогосподарського (лісомисливського) підприємства або представника державного спеціалізованого лісозахисного підприємства щодо необхідності здійснення лісозахисних чи інших заходів з поліпшення санітарного стану лісів за результатами огляду санітарного стану лісової ділянки: потребує видіркової санітарної рубки

Провідний інженер ОЗЛ  
(посада)

[Підпис]  
(підпис)

І.Л. Кика  
(ініціали та прізвище)

09 02 2026 року

**ПОВІДОМЛЕННЯ**  
**про появу ознак погіршення санітарного стану лісових насаджень**

Рівненська  
(Автономна Республіка Крим, область)

Філія "Поліський лісовий округ" ДП "Ліси України" Рафалівське надлісництво  
(найменування власника лісів, постійного лісокористувача)

Лісництво Красносільське урочище \_\_\_\_\_ квартал № 23  
виділ № 7 ділянка № - площа 3,9 гектарів

Таксаційна характеристика насадження

Склад 10С<sub>3</sub>, вік 60 років, бонітет 2, середній діаметр 24 сантиметрів, середня висота 19 метрів, повнота 0,80, тип лісу A<sub>2</sub>, рельєф рівнинний, експозиція \_\_\_\_\_, ґрунт дерново лісовий, підріст відсутній, підлісок відсутній

Лісопатологічна характеристика насадження

Вид пошкодження насадження (лісова пожежа, буревій, сніголам, обледеніння, відмирання та всихання дерев, захарашеність, об'їдання шкідниками хвої/листя, наявність гусені, масовий літ метеликів, опадання хвої/листя, відлущення кори на стовбурах та інші ознаки, не характерні для нормального стану дерев) лобуріння хвої.

Ступінь пошкодження, ураження: лобуріння  
(поодинокі, слабке, середнє, сильне)

Вид розподілу пошкоджених дерев: лобуріння  
(поодинокий, груповий, куртинний)

Обсяг ушкодженої деревини на 1 гектарі (окомірно) 20 куб. метрів, у тому числі сухостійної 15 куб. метрів

Ознаки погіршення стану лісових насаджень виявив:

Пом. лісничого  
(лісничий)  
16 01 2026 року

[Підпис]  
(підпис)

В.П. Лисовчук  
(ініціали та прізвище)

Помічник начальника  
Рафалівського надлісництва  
(посада)  
09 02 2026 року

[Підпис]  
(підпис)

М.В.Салівоник  
(ініціали та прізвище)

Висновок інженера відділу (сектору) охорони і захисту лісу державного лісогосподарського (лісомисливського) підприємства або представника державного спеціалізованого лісозахисного підприємства щодо необхідності здійснення лісозахисних чи інших заходів з поліпшення санітарного стану лісів за результатами огляду санітарного стану лісової ділянки: потребує видіркової санітарної рубки

Провідний інженер ОЗЛ  
(посада)  
09 02 2026 року

[Підпис]  
(підпис)

І.Л.Кика  
(ініціали та прізвище)

**ПОВІДОМЛЕННЯ**  
**про появу ознак погіршення санітарного стану лісових насаджень**

Рівненська  
(Автономна Республіка Крим, область)  
Філія "Полицький лісовий округ" ДП "Ліси України" Рафалівське надрісництво  
(найменування власника лісів, постійного лісокористувача)

Лісництво Красношанське урочище \_\_\_\_\_ квартал № 32  
виділ № 23 ділянка № - площа 0,3 гектарів

Таксаційна характеристика насадження

Склад 10С<sub>3</sub>+Бп, вік 70 років, бонітет 1, середній діаметр 28 сантиметрів, середня висота 22 метрів, повнота 0,70, тип лісу В<sub>2</sub>, рельєф рівнинний, експозиція \_\_\_\_\_, ґрунт дерново підзолистий, підріст відсутній, підлісок відсутній

Лісопатологічна характеристика насадження

Вид пошкодження насадження (лісова пожежа, буревій, сніголам, обледеніння, відмирання та всихання дерев, захаращеність, об'їдання шкідниками хвої/листя, наявність гусені, масовий літ метеликів, опадання хвої/листя, відлущення кори на стовбурах та інші ознаки, не характерні для нормального стану дерев) побуріння хвої

Ступінь пошкодження, ураження: поодинокі  
(поодинокі, слабе, середне, сильне)

Вид розподілу пошкоджених дерев: поодинокий  
(поодинокий, груповий, куртинний)

Обсяг ушкодженої деревини на 1 гектарі (окомірно) 20 куб. метрів, у тому числі сухостійної 15 куб. метрів

Ознаки погіршення стану лісових насаджень виявив:

Пом. Лісного  
(лісничий)  
16 01 2026 року

[Підпис]  
(підпис)

В.П. Лисовчук  
(ініціали та прізвище)

Помічник начальника  
Рафалівського надрісництва  
(посада)  
09 02 2026 року

[Підпис]  
(підпис)

М.В.Салівоник  
(ініціали та прізвище)

Висновок інженера відділу (сектору) охорони і захисту лісу державного лісогосподарського (лісомисливського) підприємства або представника державного спеціалізованого лісозахисного підприємства щодо необхідності здійснення лісозахисних чи інших заходів з поліпшення санітарного стану лісів за результатами огляду санітарного стану лісової ділянки: потребує вибіркової санітарної рубки

Провідний інженер ОЗЛ  
(посада)  
09 02 2026 року

[Підпис]  
(підпис)

І.Л.Кика  
(ініціали та прізвище)

**ПОВІДОМЛЕННЯ**  
**про появу ознак погіршення санітарного стану лісових насаджень**

Рівненська  
(Автономна Республіка Крим, область)  
Філія "Поліський лісовий округ" ДП "Ліси України" Рафалівське надлісництво  
(найменування власника лісів, постійного лісокористувача)

Лісництво Ірсоносільське урочище \_\_\_\_\_ квартал № 32  
виділ № 25 ділянка № - площа 5,4 гектарів

**Таксаційна характеристика насадження**

Склад 10С<sub>3</sub>+Бп, вік 70 років, бонітет 1, середній діаметр 28 сантиметрів, середня висота 22 метрів, повнота 0,35, тип лісу В<sub>2</sub>, рельєф рівнинний, експозиція \_\_\_\_\_, ґрунт Виркове підзолистий, підріст вдурний, підлісок вдурний

**Лісопатологічна характеристика насадження**

Вид пошкодження насадження (лісова пожежа, буревій, сніголам, обледеніння, відмирання та всихання дерев, захарашеність, об'їдання шкідниками хвої/листя, наявність гусени, масовий літ метеликів, опадання хвої/листя, відлущення кори на стовбурах та інші ознаки, не характерні для нормального стану дерев) лобурічне хві.

Ступінь пошкодження, ураження: лодиноке  
(поодиноке, слабе, середне, сильне)

Вид розподілу пошкоджених дерев: лодинокий  
(поодинокий, груповий, куртинний)

Обсяг ушкодженої деревини на 1 гектарі (окомірно) 20 куб. метрів, у тому числі сухостійної 10 куб. метрів

**Ознаки погіршення стану лісових насаджень виявив:**

Пом. лісничого \_\_\_\_\_ В.П. Лисовчук  
(лісничий) (підпис) (ініціали та прізвище)  
16 01 20 26 року

Помічник начальника \_\_\_\_\_ М.В.Салівоник  
Рафалівського надлісництва (підпис) (ініціали та прізвище)  
(посада)  
09 02 20 26 року

Висновок інженера відділу (сектору) охорони і захисту лісу державного лісогосподарського (лісомисливського) підприємства або представника державного спеціалізованого лісозахисного підприємства щодо необхідності здійснення лісозахисних чи інших заходів з поліпшення санітарного стану лісів за результатами огляду санітарного стану лісової ділянки: потребує вибіркової санітарної рубки

Провідний інженер ОЗЛ \_\_\_\_\_ І.Л.Кика  
(посада) (підпис) (ініціали та прізвище)  
09 02 20 26 року

{Додаток 2 в редакції Постанови КМ № 756 від 26.10.2016}

**ПОВІДОМЛЕННЯ**  
**про появу ознак погіршення санітарного стану лісових насаджень**

Рівненський

(Автономна Республіка Крим, область)

Філія "Поліський лісовий округ" ДП "Ліси України" Рафалівське надрісництво  
(найменування власника лісів, постійного лісокористувача)

Лісництво Красносілське урочище \_\_\_\_\_ квартал № 33  
виділ № 21 ділянка № - площа 5,0 гектарів

**Таксаційна характеристика насадження**

Склад 10С<sub>2</sub>+6П, вік 70 років, бонітет 1, середній діаметр 32 сантиметрів, середня висота 24 метрів, повнота 065, тип лісу Б<sub>2</sub>, рельєф рівнинний, експозиція \_\_\_\_\_, ґрунт дерново підзолистий, підріст вдурний, підлісок вдурний

**Лісопатологічна характеристика насадження**

Вид пошкодження насадження (лісова пожежа, буревій, сніголам, обледеніння, відмирання та всихання дерев, захарашеність, об'їдання шкідниками хвої/листя, наявність гусені, масовий літ метеликів, опадання хвої/листя, відлущення кори на стовбурах та інші ознаки, не характерні для нормального стану дерев) побуріння хвої

Ступінь пошкодження, ураження: поодинокі  
(поодинокі, слабкі, середні, сильні)

Вид розподілу пошкоджених дерев: поодинокі  
(поодинокі, групові, куртинні)

Обсяг ушкодженої деревини на 1 гектарі (околірно) 20 куб. метрів, у тому числі сухостійної 15 куб. метрів

Ознаки погіршення стану лісових насаджень виявив:

Пом. лісничого  
(лісничий)  
16 01 2026 року

[Підпис]  
(підпис)

В.П. Анисевич  
(ініціали та прізвище)

Помічник начальника  
Рафалівського надрісництва  
(посада)

[Підпис]  
(підпис)

М.В.Салівоник  
(ініціали та прізвище)

09 02 2026 року

Висновок інженера відділу (сектору) охорони і захисту лісу державного лісогосподарського (лісомисливського) підприємства або представника державного спеціалізованого лісозахисного підприємства щодо необхідності здійснення лісозахисних чи інших заходів з поліпшення санітарного стану лісів за результатами огляду санітарного стану лісової ділянки: потрібно здійснювати санітарну рубку

Провідний інженер ОЗЛ  
(посада)  
09 02 2026 року

[Підпис]  
(підпис)

І.Л.Кика  
(ініціали та прізвище)

**ПОВІДОМЛЕННЯ**  
**про появу ознак погіршення санітарного стану лісових насаджень**

Рівненська

(Автономна Республіка Крим, область)

Філія "Поліський лісовий округ" ДП "Ліси України" Рафалівське надлісництво  
(найменування власника лісів, постійного лісокористувача)

Лісництво Красносілське урочище \_\_\_\_\_ квартал № 33  
виділ № 19 ділянка № 4 площа 3,0 гектарів

**Таксаційна характеристика насадження**

Склад 100+бп, вік 80 років, бонітет 2, середній діаметр 32 сантиметрів, середня висота 23 метрів, повнота 0,65, тип лісу A<sub>2</sub>, рельєф рівнинний, експозиція \_\_\_\_\_, ґрунт червоно-лігзистий, підріст відсутній, підлісок відсутній

**Лісопатологічна характеристика насадження**

Вид пошкодження насадження (лісова пожежа, буревій, сніголам, обледеніння, відмирання та всихання дерев, захаращеність, об'їдання шкідниками хвої/листя, наявність гусені, масовий літ метеликів, опадання хвої/листя, відлущення кори на стовбурах та інші ознаки, не характерні для нормального стану дерев) побуріння хвої.

Ступінь пошкодження, ураження: поодинокі  
(поодинокі, слабке, середнє, сильне)

Вид розподілу пошкоджених дерев: поодинокий  
(поодинокий, груповий, куртинний)

Обсяг ушкодженої деревини на 1 гектарі (окомірно) 20 куб. метрів, у тому числі сухостійної 20 куб. метрів

Ознаки погіршення стану лісових насаджень виявив:

Пом. лісничого  
(лісничий)  
16 01 2026 року

[підпис]  
(підпис)

В.П. Лисовчук  
(ініціали та прізвище)

Помічник начальника  
Рафалівського надлісництва  
(посада)

[підпис]  
(підпис)

М.В.Салівоник  
(ініціали та прізвище)

09 02 2026 року

Висновок інженера відділу (сектору) охорони і захисту лісу державного лісогосподарського (лісомисливського) підприємства або представника державного спеціалізованого лісозахисного підприємства щодо необхідності здійснення лісозахисних чи інших заходів з поліпшення санітарного стану лісів за результатами огляду санітарного стану лісової ділянки: потребує видіркової санітарної рубки

Провідний інженер ОЗЛ  
(посада)

[підпис]  
(підпис)

І.Л.Кика  
(ініціали та прізвище)

09 02 2026 року

{Додаток 2 в редакції Постанови КМ № 756 від 26.10.2016}

**ПОВІДОМЛЕННЯ**  
**про появу ознак погіршення санітарного стану лісових насаджень**

Рівненська  
(Автономна Республіка Крим, область)  
Філія "Поліський лісовий ооріс" ФП "Ліси України" Рафалівське налісництво  
(найменування власника лісів, постійного лісокористувача)

Лісництво Красносімейське урочище \_\_\_\_\_ квартал № 33  
виділ № 2 ділянка № - площа 3,5 гектарів

**Таксаційна характеристика насадження**

Склад 10С+6П, вік 70 років, бонітет 1, середній діаметр 28 сантиметрів, середня висота 23 метрів, повнота 0,70, тип лісу В<sub>2</sub>, рельєф рівнинний, експозиція \_\_\_\_\_, ґрунт вернево підзолу, підріст вдсутній, підлісок вдсутній

**Лісопатологічна характеристика насадження**

Вид пошкодження насадження (лісова пожежа, буревій, сніголам, обледеніння, відмирання та всихання дерев, захаращеність, об'їдання шкідниками хвої/листя, наявність гусені, масовий літ метеликів, опадання хвої/листя, відлущення кори на стовбурах та інші ознаки, не характерні для нормального стану дерев) лобуриння хвої.

Ступінь пошкодження, ураження: лодиноке  
(поодинокі, слабке, середнє, сильне)

Вид розподілу пошкоджених дерев: лодинокий  
(поодинокий, груповий, куртинний)

Обсяг ушкодженої деревини на 1 гектарі (окомірно) 20 куб. метрів, у тому числі сухостійної 10 куб. метрів

Ознаки погіршення стану лісових насаджень виявив:

Пом. лісничого  
(лісничий)  
16 01 20 26 року

[Підпис]  
(підпис)

В.П. Лисович  
(ініціали та прізвище)

Помічник начальника  
Рафалівського налісництва  
(посада)

[Підпис]  
(підпис)

М.В.Салівоник  
(ініціали та прізвище)

09 02 20 26 року

Висновок інженера відділу (сектору) охорони і захисту лісу державного лісогосподарського (лісомисливського) підприємства або представника державного спеціалізованого лісозахисного підприємства щодо необхідності здійснення лісозахисних чи інших заходів з поліпшення санітарного стану лісів за результатами огляду санітарного стану лісової ділянки: потребує видіркової санітарної рубки

Провідний інженер ОЗЛ  
(посада)

[Підпис]  
(підпис)

І.Л.Кика  
(ініціали та прізвище)

09 02 20 26 року

{Додаток 2 в редакції Постанови КМ № 756 від 26.10.2016}

**ПОВІДОМЛЕННЯ**  
**про появу ознак погіршення санітарного стану лісових насаджень**

Рівненська  
(Автономна Республіка Крим, область)  
Філія "Поліський лісовий опіс" ДП "Ліси України" Рафалівське надлісництво  
(найменування власника лісів, постійного лісокористувача)

Лісництво Красноліське урочище \_\_\_\_\_ квартал № 33  
виділ № 15 ділянка № - площа 2,1 гектарів

**Таксаційна характеристика насадження**

Склад 10С<sub>3</sub>+Бп, вік 60 років, бонітет 1, середній діаметр 28 сантиметрів, середня висота 22 метрів, повнота 0,70, тип лісу В<sub>2</sub>, рельєф Рівнинний, експозиція \_\_\_\_\_, ґрунт Червоно підзолистий, підріст Висхідний, підлісок Висхідний

**Лісопатологічна характеристика насадження**

Вид пошкодження насадження (лісова пожежа, буревій, сніголам, обледеніння, відмирання та всихання дерев, захарашеність, об'їдання шкідниками хвої/листя, наявність гусені, масовий літ метеликів, опадання хвої/листя, відлущення кори на стовбурах та інші ознаки, не характерні для нормального стану дерев) побурилі хві

Ступінь пошкодження, ураження: поодинокі  
(поодинокі, слабкі, середні, сильні)

Вид розподілу пошкоджених дерев: поодинокий  
(поодинокий, груповий, куртинний)

Обсяг ушкодженої деревини на 1 гектарі (окомірно) 20 куб. метрів, у тому числі сухостійної 20 куб. метрів

Ознаки погіршення стану лісових насаджень виявив:

Пол. Лісничий  
(лісничий)  
16 01 2026 року

[Підпис]  
(підпис)

В.П. Лисовчук  
(ініціали та прізвище)

Помічник начальника  
Рафалівського надлісництва  
(посада)

[Підпис]  
(підпис)

М.В.Салівоник  
(ініціали та прізвище)

09 02 2026 року

Висновок інженера відділу (сектору) охорони і захисту лісу державного лісогосподарського (лісомисливського) підприємства або представника державного спеціалізованого лісозахисного підприємства щодо необхідності здійснення лісозахисних чи інших заходів з поліпшення санітарного стану лісів за результатами огляду санітарного стану лісової ділянки: потребує вибіркової санітарної рубки

Провідний інженер ОЗЛ  
(посада)  
09 02 2026 року

[Підпис]  
(підпис)

І.Л.Кика  
(ініціали та прізвище)

**ПОВІДОМЛЕННЯ**  
**про появу ознак погіршення санітарного стану лісових насаджень**

Рівненська  
(Автономна Республіка Крим, область)  
Філія "Поліський лісовий округ" ДП "Ліси України" Рафалівське налісництво  
(найменування власника лісів, постійного лісокористувача)

Лісництво Красносімське урочище \_\_\_\_\_ квартал № 33  
виділ № 5 ділянка № - площа 2,8 гектарів

**Таксаційна характеристика насадження**

Склад 10С+Бп, вік 75 років, бонітет 2, середній діаметр 30 сантиметрів, середня висота 20 метрів, повнота 0,65, тип лісу А<sub>2</sub>, рельєф рівнинний, експозиція \_\_\_\_\_, ґрунт Верховий підзолотий, підріст вигудний, підлісок вигудний

**Лісопатологічна характеристика насадження**

Вид пошкодження насадження (лісова пожежа, буревій, сніголам, обледеніння, відмирання та всихання дерев, захаращеність, об'їдання шкідниками хвої/листя, наявність гусені, масовий літ метеликів, опадання хвої/листя, відлущення кори на стовбурах та інші ознаки, не характерні для нормального стану дерев) побуріння хвої

Ступінь пошкодження, ураження: поодинокі  
(поодинокі, слабкі, середні, сильні)

Вид розподілу пошкоджених дерев: поодинокий  
(поодинокий, груповий, куртинний)

Обсяг ушкодженої деревини на 1 гектарі (окомірно) 20 куб. метрів, у тому числі сухостійної 10 куб. метрів

**Ознаки погіршення стану лісових насаджень виявив:**

Пом. лісничого \_\_\_\_\_ В.П. Лисовчук  
(лісничий) (підпис) (ініціали та прізвище)  
16 01 2026 року

Помічник начальника \_\_\_\_\_ М.В.Салівоник  
Рафалівського налісництва (підпис) (ініціали та прізвище)  
(посада)  
09 02 2026 року

Висновок інженера відділу (сектору) охорони і захисту лісу державного лісогосподарського (лісомисливського) підприємства або представника державного спеціалізованого лісозахисного підприємства щодо необхідності здійснення лісозахисних чи інших заходів з поліпшення санітарного стану лісів за результатами огляду санітарного стану лісової ділянки: потребує вибіркової санітарної рубки

Провідний інженер ОЗЛ \_\_\_\_\_ І.Л.Кика  
(посада) (підпис) (ініціали та прізвище)  
09 02 2026 року

{Додаток 2 в редакції Постанови КМ № 756 від 26.10.2016}

**ПОВІДОМЛЕННЯ**  
**про появу ознак погіршення санітарного стану лісових насаджень**

Рівненська

(Автономна Республіка Крим, область)

Філія: Поліський лісовий округ ФП "Ліси України" Рафалівське надлісництво  
(найменування власника лісів, постійного лісокористувача)

Лісництво Красносілське урочище \_\_\_\_\_ квартал № 33  
виділ № 3 ділянка № \_\_\_\_\_ площа: 2,8 гектарів

Таксаційна характеристика насадження

Склад 10С<sub>3</sub>+Б<sub>п</sub>, вік 60 років, бонітет 2, середній діаметр 24 сантиметрів, середня висота 19 метрів, повнота 0,75, тип лісу A<sub>2</sub>, рельєф рівнинний, експозиція \_\_\_\_\_, ґрунт дерновий підзолотий, підріст відсутній, підлісок відсутній

Лісопатологічна характеристика насадження

Вид пошкодження насадження (лісова пожежа, буревій, сніголам, обледеніння, відмирання та всихання дерев, захарашеність, об'їдання шкідниками хвої/листя, наявність гусені, масовий літ метеликів, опадання хвої/листя, відлущення кори на стовбурах та інші ознаки, не характерні для нормального стану дерев) побуріння хвої

Ступінь пошкодження, ураження: поодинокі  
(поодинокі, слабке, середнє, сильне)

Вид розподілу пошкоджених дерев: поодинокі  
(поодинокий, груповий, куртинний)

Обсяг ушкодженої деревини на 1 гектарі (окомірно) 20 куб. метрів, у тому числі сухостійної 15 куб. метрів

Ознаки погіршення стану лісових насаджень виявив:

Пом. лісничого  
(лісничий)  
16 01 2026 року

[підпис]  
(підпис)

В.П. Лисовчук  
(ініціали та прізвище)

Помічник начальника  
Рафалівського надлісництва  
(посада)

[підпис]  
(підпис)

М.В.Салівоник  
(ініціали та прізвище)

09 02 2026 року

Висновок інженера відділу (сектору) охорони і захисту лісу державного лісогосподарського (лісомисливського) підприємства або представника державного спеціалізованого лісозахисного підприємства щодо необхідності здійснення лісозахисних чи інших заходів з поліпшення санітарного стану лісів за результатами огляду санітарного стану лісової ділянки: попередити вибіркову санітарну рубку

Провідний інженер ОЗЛ  
(посада)  
09 02 2026 року

[підпис]  
(підпис)

І.Л.Кика  
(ініціали та прізвище)

**ПОВІДОМЛЕННЯ**  
**про появу ознак погіршення санітарного стану лісових насаджень**

Рівненська  
(Автономна Республіка Крим, область)  
Філія "Поліський лісовий округ" ДП "Ліси України" Рафалівське надлісництво  
(найменування власника лісів, постійного лісокористувача)

Лісництво Красносімейське урочище \_\_\_\_\_ квартал № 4  
виділ № 3 ділянка № 5 площа 3,0 гектарів

**Таксаційна характеристика насадження**

Склад 75% 3Бп+Ялс, вік 60 років, бонітет 1, середній діаметр 24 сантиметрів, середня висота 20 метрів, повнота 0,75, тип лісу Вз, рельєф рівнинний, експозиція \_\_\_\_\_, ґрунт дерновий підзолистий, підріст відсутній, підлісок відсутній

**Лісопатологічна характеристика насадження**

Вид пошкодження насадження (лісова пожежа, буревій, сніголам, обледеніння, відмирання та всихання дерев, захарашеність, об'їдання шкідниками хвої/листя, наявність гусені, масовий літ метеликів, опадання хвої/листя, відлущення кори на стовбурах та інші ознаки, не характерні для нормального стану дерев) кобуринна хвоя

Ступінь пошкодження, ураження: поодинокі  
(поодинокі, слабкі, середні, сильні)

Вид розподілу пошкоджених дерев: поодинокий  
(поодинокий, груповий, куртинний)

Обсяг ушкодженої деревини на 1 гектарі (окомірно) 20 куб. метрів, у тому числі сухостійної 10 куб. метрів

Ознаки погіршення стану лісових насаджень виявив:

Пом. лісничого  
(лісничий)  
16 01 2026 року

[Підпис]  
(підпис)

В.П. Лисович  
(ініціали та прізвище)

Помічник начальника  
Рафалівського надлісництва  
(посада)  
09 02 2026 року

[Підпис]  
(підпис)

М.В.Салівоник  
(ініціали та прізвище)

Висновок інженера відділу (сектору) охорони і захисту лісу державного лісогосподарського (лісомисливського) підприємства або представника державного спеціалізованого лісозахисного підприємства щодо необхідності здійснення лісозахисних чи інших заходів з поліпшення санітарного стану лісів за результатами огляду санітарного стану лісової ділянки: потребує вибіркової санітарної рубки

Провідний інженер ОЗЛ  
(посада)  
09 02 2026 року

[Підпис]  
(підпис)

І.Л.Кика  
(ініціали та прізвище)

## ПОВІДОМЛЕННЯ про появу ознак погіршення санітарного стану лісових насаджень

(Автономна Республіка Крим, область)  
Флітя «Поліський лісовий офіс» ДП «Ліси України» Рафалівське надлісництво  
(найменування власника лісів, постійного лісокористувача)

Лісництво Рафалівське урочище \_\_\_\_\_ квартал № 29  
виділ № 11 ділянка № \_\_\_\_\_ площа 7.2 гектарів

Таксаційна характеристика насадження  
Склад 9С31Бп+Дз, вік 72 років, бонітет ІА, середній діаметр 32 сантиметрів, середня висота 26 метрів, повнота 0.65, тип лісу С2ГДС, рельєф рівнинний, експозиція \_\_\_\_\_, ґрунт \_\_\_\_\_, підріст 5Дз5Гз, підлісок \_\_\_\_\_

Лісопатологічна характеристика насадження  
Вид пошкодження насадження (лісова пожежа, буревій, сніголам, обледеніння, відмирання та всихання дерев, захарашеність, об'їдання шкідниками хвої/листя, наявність гусені, масовий літ метеликів, опадання хвої/листя, відлущення кори на стовбурах та інші ознаки, не характерні для нормального стану дерев) \_\_\_\_\_

Ступінь пошкодження, ураження: поодинокі  
(поодинокі, слабе, середнє, сильне)

Вид розподілу пошкоджених дерев: поодинокий  
(поодинокий, груповий, куртинний)

Обсяг ушкодженої деревини на 1 гектарі (окомірно) 5 куб. метрів, у тому числі сухостійної 5 куб. метрів

Ознаки погіршення стану лісових насаджень виявив:

Лісничий Рафалівського  
лісництва

(лісничий)  
19 01 2026 року

Помічник начальника  
Рафалівського надлісництва  
(посада)

09 02 2026 року

  
(підпис)

О.В.Ворожбит  
(ініціали та прізвище)

  
(підпис)

М.В.Салівоник  
(ініціали та прізвище)

Висновок інженера відділу (сектору) охорони і захисту лісу державного лісогосподарського (лісомисливського) підприємства або представника державного спеціалізованого лісозахисного підприємства щодо необхідності здійснення лісозахисних чи інших заходів з поліпшення санітарного стану лісів за результатами огляду санітарного стану лісової ділянки: потребує видіркової санітарної рубки

Провідний інженер ОЗЛ  
(посада)

09 02 2026 року

  
(підпис)

І.Л.Кика  
(ініціали та прізвище)

{Додаток 2 в редакції Постанови КМ № 756 від 26.10.2016}

**ПОВІДОМЛЕННЯ**  
**про появу ознак погіршення санітарного стану лісових насаджень**

(Автономна Республіка Крим, область)  
Філія «Поліський лісовий офіс» ДП «Ліси України» Рафалівське надлісництво  
(найменування власника лісів, постійного лісокористувача)

Лісництво Рафалівське урочище \_\_\_\_\_ квартал № 52  
виділ № 16 ділянка № \_\_\_\_\_ площа 2,3 гектарів

Таксаційна характеристика насадження  
Склад 10Сз, вік 67 років, бонітет ІА, середній діаметр 28 сантиметрів, середня висота 25 метрів, повнота 0,7, тип лісу В2ДС, рельєф рівнинний, експозиція \_\_\_\_\_, ґрунт \_\_\_\_\_, підріст \_\_\_\_\_, підлісок КУЛ, ГРЗ

Лісопатологічна характеристика насадження  
Вид пошкодження насадження (лісова пожежа, буревій, сніголам, обледеніння, відмирання та всихання дерев, захаращеність, об'їдання шкідниками хвої/листя, наявність гусені, масовий літ метеликів, опадання хвої/листя, відлущення кори на стовбурах та інші ознаки, не характерні для нормального стану дерев) \_\_\_\_\_

Ступінь пошкодження, ураження: поодинокі  
(поодинокі, слабке, середне, сильне)

Вид розподілу пошкоджених дерев: поодинокий  
(поодинокий, груповий, куртинний)

Обсяг ушкодженої деревини на 1 гектарі (окомірно) 4 куб. метрів, у тому числі сухостійної 4 куб. метрів

Ознаки погіршення стану лісових насаджень виявив:

Лісничий Рафалівського  
лісництва  
(лісничий)  
19 01 2026 року

\_\_\_\_\_  
(підпис)

О.В.Ворожбит  
(ініціали та прізвище)

Помічник начальника  
Рафалівського надлісництва  
(посада)  
09 02 2026 року

\_\_\_\_\_  
(підпис)

М.В.Салівоник  
(ініціали та прізвище)

Висновок інженера відділу (сектору) охорони і захисту лісу державного лісогосподарського (лісомисливського) підприємства або представника державного спеціалізованого лісозахисного підприємства щодо необхідності здійснення лісозахисних чи інших заходів з поліпшення санітарного стану лісів за результатами огляду санітарного стану лісової ділянки: потребує вибіркової санітарної рубки

Провідний інженер ОЗЛ  
(посада)  
09 02 2026 року

\_\_\_\_\_  
(підпис)

І.Л.Кика  
(ініціали та прізвище)

**ПОВІДОМЛЕННЯ**  
**про появу ознак погіршення санітарного стану лісових насаджень**

(Автономна Республіка Крим, область)  
Філія «Поліський лісовий офіс» ДП «Ліси України» Рафалівське надлісництво  
(найменування власника лісів, постійного лісокористувача)

Лісництво Рафалівське урочище \_\_\_\_\_ квартал № 38  
виділ № 7 ділянка № \_\_\_\_\_ площа 6,6 гектарів

Таксаційна характеристика насадження  
Склад 10Сз, вік 72 років, бонітет IA, середній діаметр 28 сантиметрів, середня висота 25 метрів, повнота 0,75, тип лісу B2ДС, рельєф рівнинний, експозиція \_\_\_\_\_, ґрунт \_\_\_\_\_, підріст 10Дз підлісок \_\_\_\_\_

Лісопатологічна характеристика насадження  
Вид пошкодження насадження (лісова пожежа, буревій, сніголам, обледеніння, відмирання та всихання дерев, захараченість, об'їдання шкідниками хвої/листя, наявність гусені, масовий літ метеликів, опадання хвої/листя, відлущення кори на стовбурах та інші ознаки, не характерні для нормального стану дерев) \_\_\_\_\_

Ступінь пошкодження, ураження: поодинокі  
(поодинокі, слабе, середне, сильне)

Вид розподілу пошкоджених дерев: поодинокий  
(поодинокий, груповий, куртинний)

Обсяг ушкодженої деревини на 1 гектарі (окомірно) 4 куб. метрів, у тому числі сухостійної 4 куб. метрів

Ознаки погіршення стану лісових насаджень виявив:

Лісничий Рафалівського  
лісництва  
(лісничий)  
19 01 2026 року

\_\_\_\_\_ (підпис)

О.В.Ворожбит  
(ініціали та прізвище)

Помічник начальника  
Рафалівського надлісництва  
(посада)  
09 02 2026 року

\_\_\_\_\_ (підпис)

М.В.Салівоник  
(ініціали та прізвище)

Висновок інженера відділу (сектору) охорони і захисту лісу державного лісгосподарського (лісомисливського) підприємства або представника державного спеціалізованого лісозахисного підприємства щодо необхідності здійснення лісозахисних чи інших заходів з поліпшення санітарного стану лісів за результатами огляду санітарного стану лісової ділянки: потребує вибіркової санітарної рубки

Провідний інженер ОЗЛ  
(посада)  
09 02 2026 року

\_\_\_\_\_ (підпис)

Л.Л.Кика  
(ініціали та прізвище)

**ПОВІДОМЛЕННЯ**  
**про появу ознак погіршення санітарного стану лісових насаджень**

(Автономна Республіка Крим, область)  
Філія «Поліський лісовий офіс» ДП «Ліси України» Рафалівське надлісництво  
(найменування власника лісів, постійного лісокористувача)

Лісництво Рафалівське урочище \_\_\_\_\_ квартал № 57  
виділ № 16 ділянка № \_\_\_\_\_ площа 4,2 гектарів

Таксаційна характеристика насадження  
Склад 9Сз1Бп, вік 53 років, бонітет ІА, середній діаметр 26 сантиметрів, середня висота 21 метрів, повнота 0,7, тип лісу С2ГДС, рельєф рівнинний, експозиція \_\_\_\_\_, ґрунт \_\_\_\_\_, підріст 10Дз підлісок \_\_\_\_\_

Лісопатологічна характеристика насадження  
Вид пошкодження насадження (лісова пожежа, буревій, сніголам, обледеніння, відмирання та всихання дерев, захарашеність, об'їдання шкідниками хвої/листя, наявність гусені, масовий літ метеликів, опадання хвої/листя, відлущення кори на стовбурах та інші ознаки, не характерні для нормального стану дерев) \_\_\_\_\_

Ступінь пошкодження, ураження: поодинокі  
(поодинокі, слабе, середне, сильне)

Вид розподілу пошкоджених дерев: поодинокий  
(поодинокий, груповий, куртинний)

Обсяг ушкодженої деревини на 1 гектарі (окомірно) 4 куб. метрів, у тому числі сухостійної 4 куб. метрів

Ознаки погіршення стану лісових насаджень виявив:

Лісничий Рафалівського лісництва

(лісничий)

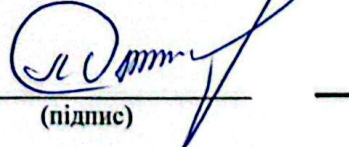
12 01 20 26 року

Помічник начальника Рафалівського надлісництва  
(посада)

09 02 20 26 року

  
(підпис)

О.В.Ворожбит  
(ініціали та прізвище)

  
(підпис)

М.В.Салівоник  
(ініціали та прізвище)

Висновок інженера відділу (сектору) охорони і захисту лісу державного лісогосподарського (лісомисливського) підприємства або представника державного спеціалізованого лісозахисного підприємства щодо необхідності здійснення лісозахисних чи інших заходів з поліпшення санітарного стану лісів за результатами огляду санітарного стану лісової ділянки: потребує вибіркової санітарної рубки

Провідний інженер ОЗЛ  
(посада)

09 02 20 26 року

  
(підпис)

І.І.Кика  
(ініціали та прізвище)

{Додаток 2 в редакції Постанови КМ № 756 від 26.10.2016}

## ПОВІДОМЛЕННЯ

про появу ознак погіршення санітарного стану лісових насаджень

Рівненська область

(Автономна Республіка Крим, область)

філія «Поліський лісовий офіс» ДП «Ліси України» Рафалівське надлісництво  
(найменування власника лісів, постійного лісокористувача)

Лісництво Сопачівське урочище \_\_\_\_\_ квартал № 39  
виділ № 24 ділянка № \_\_\_\_\_ площа 4,7 гектарів

### Таксаційна характеристика насадження

Склад 10Сз, вік 65 років, бонітет 3, середній діаметр 16 сантиметрів, середня висота 15 метрів, повнота 0,70, тип лісу А2С, рельєф рівнинні ділянки, експозиція \_\_\_\_\_, ґрунт дерново-слабопідзолисті піщані і глинисто-піщані глесваті, підріст \_\_\_\_\_, підлісок горобина, зіновать руська, рідше ялівець звичайний

### Лісопатологічна характеристика насадження

Вид пошкодження насадження (лісова пожежа, буревій, сніголам, обледеніння, відмирання та всихання дерев, захаращеність, об'їдання шкідниками хвої/листя, наявність гусені, масовий літ метеликів, опадання хвої/листя, відлущення кори на стовбурах та інші ознаки, не характерні для нормального стану дерев) \_\_\_\_\_

Ступінь пошкодження, ураження: слабке  
(поодинокі, слабке, середнє, сильне)

Вид розподілу пошкоджених дерев: груповий  
(поодинокий, груповий, куртинний)

Обсяг ушкодженої деревини на 1 гектарі (окомірно) 5 куб. метрів, у тому числі сухостійної 3 куб. метрів


Ознаки погіршення стану лісових насаджень вивив:


Лісничий Сопачівського н.о.  
(лісничий)

14 01 2026 року

Помічник начальника  
Рафалівського надлісництва  
(посада)

06 02 2026 року

  
(підпис)

  
(підпис)

Б.І.Хвалько  
(ініціали та прізвище)

М.В.Салівоник  
(ініціали та прізвище)

Висновок інженера відділу (сектору) охорони і захисту лісу державного лісогосподарського (лісомисливського) підприємства або представника державного спеціалізованого лісозахисного підприємства щодо необхідності здійснення лісозахисних чи інших заходів з поліпшення санітарного стану лісів за результатами огляду санітарного стану лісової ділянки: потребує вибіркової санітарної рубки

Провідний інженер ОЗЛ  
(посада)

06 02 2026 року

  
(підпис)

І.Л.Кука  
(ініціали та прізвище)

{Додаток 2 в редакції Постанови КМ № 756 від 26.10.2016}

**ПОВІДОМЛЕННЯ**  
**про появу ознак погіршення санітарного стану лісових насаджень**

Рівненська  
(Автономна Республіка Крим, область)  
Фзле Пондєвська Мелісєвська с/пс М.М.С.С. України  
(найменування власника лісів, постійного лісокористувача)

Лісництво Мурватинське урочище — квартал № 94  
виділ № 7 ділянка № 2 площа 4,2 гектарів

Таксаційна характеристика насадження

Склад 10С+Вр, вік 44 років, бонітет 1, середній діаметр 20 сантиметрів, середня висота 13 метрів, повнота 0,7, тип лісу А2С, рельєф рівнинний, експозиція —, ґрунт чорнозем підріст ✓, підлісок —

Лісопатологічна характеристика насадження

Вид пошкодження насадження (лісова пожежа, буревій, сніголам, обледеніння, відмирання та всихання дерев, захаращеність, об'їдання шкідниками хвої/листя, наявність гусені, масовий літ метеликів, опадання хвої/листя, відлущення кори на стовбурах та інші ознаки, не характерні для нормального стану дерев) —

Ступінь пошкодження, ураження: —  
(поодинокі, слабке, середнє, сильне)

Вид розподілу пошкоджених дерев: —  
(поодинокий, груповий, куртинний)

Обсяг ушкодженої деревини на 1 гектарі (окомірно) 15 куб. метрів, у тому числі сухостійної 10 куб. метрів

Ознаки погіршення стану лісових насаджень виявив:

Лісничий  
(лісничий)  
13 07 2026 року

Ковтєв  
(підпис)

В.А.Ковтєв  
(ініціали та прізвище)

Помічник начальника  
Рафалівського надлісництва  
(посада)

М.В.Салівоник  
(підпис)

М.В.Салівоник  
(ініціали та прізвище)

06 02 2026 року

Висновок інженера відділу (сектору) охорони і захисту лісу державного лісогосподарського (лісомисливського) підприємства або представника державного спеціалізованого лісозахисного підприємства щодо необхідності здійснення лісозахисних чи інших заходів з поліпшення санітарного стану лісів за результатами огляду санітарного стану лісової ділянки: потребує вибіркової санітарної рубки

Провідний інженер ОЗЛ  
(посада)  
06 02 2026 року

І.Л.Кика  
(підпис)

І.Л.Кика  
(ініціали та прізвище)

**ПОВІДОМЛЕННЯ**  
**про появу ознак погіршення санітарного стану лісових насаджень**

Рівненський  
(Автономна Республіка Крим, область)  
Філія Пондешинського лісового округу АТТ, Меші Укробліг  
(найменування власника лісів, постійного лісокористувача)

Лісництво Мурлошівське урочище \_\_\_\_\_ квартал № 46  
виділ № 37 ділянка № \_\_\_\_\_ площа 0,5 гектарів

**Таксаційна характеристика насадження**

Склад Б2П1 + В12 + Я11, вік 54 років, бонітет 2, середній діаметр 26 сантиметрів, середня висота 18 метрів, повнота 0,6, тип лісу В2П1, рельєф хвилястий, експозиція \_\_\_\_\_, ґрунт сиріво-бурий підріст \_\_\_\_\_, підлісок \_\_\_\_\_

**Лісопатологічна характеристика насадження**

Вид пошкодження насадження (лісова пожежа, буревій, сніголам, обледеніння, відмирання та всихання дерев, захаращеність, об'їдання шкідниками хвої/листя, наявність гусені, масовий літ метеликів, опадання хвої/листя, відлущення кори на стовбурах та інші ознаки, не характерні для нормального стану дерев) \_\_\_\_\_

Ступінь пошкодження, ураження: \_\_\_\_\_  
(поодинокі, слабке, середнє, сильне)

Вид розподілу пошкоджених дерев: \_\_\_\_\_  
(поодинокий, груповий, куртинний)

Обсяг ушкодженої деревини на 1 гектарі (окомірно) 18 куб. метрів, у тому числі сухостійної 10 куб. метрів

Ознаки погіршення стану лісових насаджень виявив:

Меші  
(лісничий)  
13 01 2026 року

[Підпис]  
(підпис)  
В.Н.Ковтушко  
(ініціали та прізвище)

Помічник начальника  
Рафалівського надлісництва  
(посада)

[Підпис]  
(підпис)  
М.В.Салівоник  
(ініціали та прізвище)

06 02 2026 року

Висновок інженера відділу (сектору) охорони і захисту лісу державного лісогосподарського (лісомисливського) підприємства або представника державного спеціалізованого лісозахисного підприємства щодо необхідності здійснення лісозахисних чи інших заходів з поліпшення санітарного стану лісів за результатами огляду санітарного стану лісової ділянки: потребує видіркової санітарної рубки

Провідний інженер ОЗЛ  
(посада)  
06 02 2026 року

[Підпис]  
(підпис)  
І.Л.Кика  
(ініціали та прізвище)

{Додаток 2 в редакції Постанови КМ № 756 від 26.10.2016}

**ПОВІДОМЛЕННЯ**  
про появу ознак погіршення санітарного стану лісових насаджень

Рівненський  
(Автономна Республіка Крим, область)  
Генератор Золотий Мисливський лісостан "Світло"  
(найменування власника лісів, постійного лісокористувача)

Лісництво Мельничанського урочище \_\_\_\_\_ квартал № 50  
виділ № 17 ділянка № \_\_\_\_\_ площа 2,9 гектарів

Таксаційна характеристика насадження

48/50/2/1/Вп  
Склад \_\_\_\_\_, вік 75 років, бонітет 2, середній діаметр 36 сантиметрів, середня висота 22 метрів, повнота 0,7, тип лісу ВчДРД, рельєф південних експозиція \_\_\_\_\_, ґрунт торфянистий, підріст \_\_\_\_\_, підлісок \_\_\_\_\_

Лісопатологічна характеристика насадження

Вид пошкодження насадження (лісова пожежа, буревій, сніголам, обледеніння, відмирання та всихання дерев, захарашеність, об'їдання шкідниками хвої/листя, наявність гусені, масовий літ метеликів, опадання хвої/листя, відлущення кори на стовбурах та інші ознаки, не характерні для нормального стану дерев) \_\_\_\_\_

Ступінь пошкодження, ураження: \_\_\_\_\_  
(поодинокі, слабке, середнє, сильне)

Вид розподілу пошкоджених дерев: \_\_\_\_\_  
(поодинокий, груповий, куртинний)

Обсяг ушкодженої деревини на 1 гектарі (окомірно) 30 куб. метрів, у тому числі сухостійної 15 куб. метрів

Ознаки погіршення стану лісових насаджень виявив:

Мельничий  
(лісничий)  
13 01 20 26 року

[Підпис]  
(підпис)

В.А. Ковтуха  
(ініціали та прізвище)

Помічник начальника  
Рафалівського надлісництва  
(посада)

[Підпис]  
(підпис)

М.В.Салівоник  
(ініціали та прізвище)

06 02 20 26 року

Висновок інженера відділу (сектору) охорони і захисту лісу державного лісогосподарського (лісомисливського) підприємства або представника державного спеціалізованого лісозахисного підприємства щодо необхідності здійснення лісозахисних чи інших заходів з поліпшення санітарного стану лісів за результатами огляду санітарного стану лісової ділянки: потребує вибіркового санітарного рубки

Провідний інженер ОЗЛ  
(посада)

[Підпис]  
(підпис)

І.Л.Кика  
(ініціали та прізвище)

06 02 20 26 року

### ПОВІДОМЛЕННЯ

про появу ознак погіршення санітарного стану лісових насаджень

Рівненська  
(Автономна Республіка Крим, область)  
Філія Волинської області держ. ліс. госп. України  
(найменування власника лісів, постійного лісокористувача)

Лісництво Муромувка урочище — квартал № 50  
виділ № 49 ділянка № 5 площа 1,8 гектарів

#### Таксаційна характеристика насадження

Склад 80% дуба + 20% бук, вік 85 років, бонітет 2, середній діаметр 88 сантиметрів, середня висота 24 метрів, повнота 0,7, тип лісу Сухий, рельєф Рівнинний, експозиція —, ґрунт чорнозем, підріст —, підлісок —

#### Лісопатологічна характеристика насадження

Вид пошкодження насадження (лісова пожежа, буревій, сніголам, обледеніння, відмирання та всихання дерев, захарашеність, об'їдання шкідниками хвої/листя, наявність гусені, масовий літ метеликів, опадання хвої/листя, відлущення кори на стовбурах та інші ознаки, не характерні для нормального стану дерев) —

Ступінь пошкодження, ураження: —

(поодинокі, слабке, середнє, сильне)

Вид розподілу пошкоджених дерев: —

(поодинокий, груповий, куртинний)

Обсяг ушкодженої деревини на 1 гектарі (окомірно) 10 куб. метрів, у тому числі сухостійної 15 куб. метрів

Ознаки погіршення стану лісових насаджень виявив:

Лисичий  
(лісничий)

13 07 20 26 року

В.А. Ковтунчик  
(підпис)

В.А. Ковтунчик  
(ініціали та прізвище)

Помічник начальника  
Рафалівського надлісництва  
(посада)

06 02 20 26 року

М.В. Салівоник  
(підпис)

М.В. Салівоник  
(ініціали та прізвище)

Висновок інженера відділу (сектору) охорони і захисту лісу державного лісогосподарського (лісомисливського) підприємства або представника державного спеціалізованого лісозахисного підприємства щодо необхідності здійснення лісозахисних чи інших заходів з поліпшення санітарного стану лісів за результатами огляду санітарного стану лісової ділянки: потребує вибіркової санітарної рубки

Провідний інженер ОЗЛ  
(посада)

06 02 20 26 року

І.Л. Кика  
(підпис)

І.Л. Кика  
(ініціали та прізвище)

**ПОВІДОМЛЕННЯ**  
**про появу ознак погіршення санітарного стану лісових насаджень**

М.В.Салівоник  
(Автономна Республіка Крим, область)

"Гілея Промислових лісових округів ДП "Мелітопольський лісгосп"  
(найменування власника лісів, постійного лісокористувача)

Лісництво Мелітопольський лісгосп урочище \_\_\_\_\_ квартал № 42  
виділ № 48 ділянка № \_\_\_\_\_ площа 0,7 гектарів

**Таксаційна характеристика насадження**

Склад Тл, Збв, вік 46 років, бонітет 2, середній діаметр 16 сантиметрів, середня висота 15 метрів, повнота 0,7, тип лісу ВЗДС, рельєф рівнинний, експозиція \_\_\_\_\_, ґрунт дерично-листяний, підріст \_\_\_\_\_, підлісок \_\_\_\_\_

**Лісопатологічна характеристика насадження**

Вид пошкодження насадження (лісова пожежа, буревій, сніголам, обледеніння, відмирання та всихання дерев, захарашеність, об'їдання шкідниками хвої/листя, наявність гусені, масовий літ метеликів, опадання хвої/листя, відлущення кори на стовбурах та інші ознаки, не характерні для нормального стану дерев) \_\_\_\_\_

Ступінь пошкодження, ураження: \_\_\_\_\_  
(поодинокі, слабке, середнє, сильне)

Вид розподілу пошкоджених дерев: \_\_\_\_\_  
(поодинокий, груповий, куртинний)

Обсяг ушкодженої деревини на 1 гектарі (окомірно) 10 куб. метрів, у тому числі сухостійної 10 куб. метрів

Ознаки погіршення стану лісових насаджень виявив:

Лісничий  
(лісничий)  
13 01 2026 року

М.В.Салівоник  
(підпис)

В.М. Ковтунович  
(ініціали та прізвище)

Помічник начальника  
Рафалівського надлісництва  
(посада)

М.В.Салівоник  
(підпис)

М.В.Салівоник  
(ініціали та прізвище)

06 02 2026 року

Висновок інженера відділу (сектору) охорони і захисту лісу державного лісогосподарського (лісомисливського) підприємства або представника державного спеціалізованого лісозахисного підприємства щодо необхідності здійснення лісозахисних чи інших заходів з поліпшення санітарного стану лісів за результатами огляду санітарного стану лісової ділянки: потребує вибіркової санітарної рубки

Провідний інженер ОЗЛ  
(посада)  
06 02 2026 року

І.Л.Кика  
(підпис)

І.Л.Кика  
(ініціали та прізвище)

ВЕР

**ПОВІДОМЛЕННЯ**  
**про появу ознак погіршення санітарного стану лісових насаджень**

Рівненський  
(Автономна Республіка Крим, область)  
Гіме Яковлевич Мельничук Олег Миколайович  
(найменування власника лісів, постійного лісокористувача)

Лісництво Курбачинський урочище \_\_\_\_\_ квартал № 64  
виділ № 31 ділянка № 3 площа 3,9 гектарів

**Таксаційна характеристика насадження**

Склад С/Б/П, вік 50 років, бонітет 1, середній діаметр 24 сантиметрів, середня висота 19 метрів, повнота 0,7, тип лісу Б2ДС, рельєф Рівнинний, експозиція \_\_\_\_\_, ґрунт дерново-підзолисті, підріст \_\_\_\_\_, підлісок \_\_\_\_\_

**Лісопатологічна характеристика насадження**

Вид пошкодження насадження (лісова пожежа, буревій, сніголам, обледеніння, відмирання та всихання дерев, захарашеність, об'їдання шкідниками хвої/листя, наявність гусени, масовий літ метеликів, опадання хвої/листя, відлущення кори на стовбурах та інші ознаки, не характерні для нормального стану дерев) \_\_\_\_\_

Ступінь пошкодження, ураження: \_\_\_\_\_  
(поодинокі, слабке, середнє, сильне)

Вид розподілу пошкоджених дерев: \_\_\_\_\_  
(поодинокий, груповий, куртинний)

Обсяг ушкодженої деревини на 1 гектарі (окомірно) 18 куб. метрів, у тому числі сухостійної 10 куб. метрів

Ознаки погіршення стану лісових насаджень виявили:

лісничий  
(лісничий)  
13 01 2026 року

[Підпис]  
(підпис)

Ковбунів О.А.  
(ініціали та прізвище)

Помічник начальника  
Рафалівського надлісництва  
(посада)

[Підпис]  
(підпис)

М.В.Салівоник  
(ініціали та прізвище)

06 02 2026 року

Висновок інженера відділу (сектору) охорони і захисту лісу державного лісогосподарського (лісомисливського) підприємства або представника державного спеціалізованого лісозахисного підприємства щодо необхідності здійснення лісозахисних чи інших заходів з поліпшення санітарного стану лісів за результатами огляду санітарного стану лісової ділянки: потребує вибіркової санітарної рубки

Провідний інженер ОЗЛ  
(посада)

[Підпис]  
(підпис)

І.Л.Кика  
(ініціали та прізвище)

06 02 2026 року

**ПОВІДОМЛЕННЯ**  
**про появу ознак погіршення санітарного стану лісових насаджень**

Рішення свід  
(Автономна Республіка Крим, область)  
Рішення Жовтєвим лісовим округом ДП "Ліси України"  
(найменування власника лісів, постійного лісокористувача)

Лісництво Куртумське урочище \_\_\_\_\_ квартал № 46  
виділ № 44 ділянка № 1 площа 0,9 гектарів

Таксаційна характеристика насадження  
Склад 7Впг(40)2Впг(70)1Пп + С<sub>1</sub> + С<sub>2</sub> (Ялище) залишилося  
вік 40 років, бонітет 2, середній діаметр 18 сантиметрів, середня висота 18 метрів, повнота 0,7, тип лісу С<sub>1</sub>ВАО, рельєф рівний, експозиція \_\_\_\_\_, ґрунт чорнозем, підріст \_\_\_\_\_, підлісок \_\_\_\_\_

**Лісопатологічна характеристика насадження**

Вид пошкодження насадження (лісова пожежа, буревій, сніголам, обледеніння, відмирання та всихання дерев, захаращеність, об'їдання шкідниками хвої/листя, наявність гусені, масовий літ метеликів, опадання хвої/листя, відлущення кори на стовбурах та інші ознаки, не характерні для нормального стану дерев) \_\_\_\_\_

Ступінь пошкодження, ураження: \_\_\_\_\_  
(поодинокі, слабке, середнє, сильне)

Вид розподілу пошкоджених дерев: \_\_\_\_\_  
(поодинокий, груповий, куртинний)

Обсяг ушкодженої деревини на 1 гектарі (окомірно) 150 куб. метрів, у тому числі сухостійної 80 куб. метрів

Ознаки погіршення стану лісових насаджень виявив:

\_\_\_\_\_  
(лісничий)  
13 02 2026 року

Помічник начальника  
Рафалівського надлісництва  
(посада)

06 02 2026 року

\_\_\_\_\_  
(підпис)

\_\_\_\_\_  
(підпис)

В.А. Ковтуменко  
(ініціали та прізвище)

М.В.Салівоник  
(ініціали та прізвище)

Висновок інженера відділу (сектору) охорони і захисту лісу державного лісогосподарського (лісомисливського) підприємства або представника державного спеціалізованого лісозахисного підприємства щодо необхідності здійснення лісозахисних чи інших заходів з поліпшення санітарного стану лісів за результатами огляду санітарного стану лісової ділянки: потребує суцільної санітарної рубки

Провідний інженер ОЗЛ  
(посада)

06 02 2026 року

\_\_\_\_\_  
(підпис)

І.Л.Кика  
(ініціали та прізвище)

**ПОВІДОМЛЕННЯ**  
про появу ознак погіршення санітарного стану лісових насаджень

Р-Висшевіш  
(Автономна Республіка Крим, область)  
Грінда Станіславівна Мельник  
(найменування власника лісів, постійного лісокористувача)

Лісництво Шуто-Жульє урочище - квартал № 62  
виділ № 53 ділянка № - площа 0,4 гектарів

Таксаційна характеристика насадження

Склад 100, вік 65 років, бонітет 2, середній діаметр 24 сантиметрів, середня висота 20 метрів, повнота -, тип лісу В2ДР, рельєф рівнинний, експозиція -, ґрунт супісисто-підпорожистий, підріст - підлісок -  
Зачилено насадженням Лісопатологічна характеристика насадження Корона верхівковий 100%

Вид пошкодження насадження (лісова пожежа, буревій, сніголам, обледеніння, відмирання та всихання дерев, захаращеність, об'їдання шкідниками хвої/листя, наявність гусені, масовий літ метеликів, опадання хвої/листя, відлущення кори на стовбурах та інші ознаки, не характерні для нормального стану дерев)

Ступінь пошкодження, ураження: \_\_\_\_\_  
(поодинокі, слабке, середнє, сильне)

Вид розподілу пошкоджених дерев: \_\_\_\_\_  
(поодинокий, груповий, куртинний)

Обсяг ушкодженої деревини на 1 гектарі (окомірно) 100 куб. метрів, у тому числі сухостійної 30 куб. метрів

Ознаки погіршення стану лісових насаджень виявив:

\_\_\_\_\_  
(лісничий)  
13 01 2026 року

Помічник начальника  
Рафалівського надлісництва  
(посада)

06 02 2026 року

\_\_\_\_\_  
(підпис)

\_\_\_\_\_  
(підпис)

В.А. Ковтушич  
(ініціали та прізвище)

М.В.Салівоник  
(ініціали та прізвище)

Висновок інженера відділу (сектору) охорони і захисту лісу державного лісогосподарського (лісомисливського) підприємства або представника державного спеціалізованого лісозахисного підприємства щодо необхідності здійснення лісозахисних чи інших заходів з поліпшення санітарного стану лісів за результатами огляду санітарного стану лісової ділянки: потребує суцільної санітарної рубки

Провідний інженер ОЗЛ  
(посада)

06 02 2026 року

\_\_\_\_\_  
(підпис)

І.Л.Кика  
(ініціали та прізвище)

**ПОВІДОМЛЕННЯ**  
про появу ознак погіршення санітарного стану лісових насаджень

М.В.Салівоник  
(Автономна Республіка Крим, область)  
М.В.Салівоник  
(найменування власника лісів, постійного лісокористувача)

Лісництво Миколаївське урочище \_\_\_\_\_ квартал № 42  
відділ № 02 ділянка № 13 площа 0,9 гектарів

Таксаційна характеристика насадження

Склад Руб., вік 61 років, бонітет 1, середній діаметр 30 сантиметрів, середня висота 31 метрів, повнота 0,2, тип лісу ВЛС, рельєф рівнинний, експозиція \_\_\_\_\_, ґрунт середньосуглинковий, підріст \_\_\_\_\_, підлісок \_\_\_\_\_

Лісопатологічна характеристика насадження

Вид пошкодження насадження (лісова пожежа, буревій, сніголам, обледеніння, відмирання та висихання дерев, захаращеність, об'їдання шкідниками хвої/листя, наявність гусені, масовий літ метеликів, опадання хвої/листя, відлущення кори на стовбурах та інші ознаки, не характерні для нормального стану дерев) \_\_\_\_\_

Ступінь пошкодження, ураження: \_\_\_\_\_  
(поодинокі, слабке, середнє, сильне)

Вид розподілу пошкоджених дерев: \_\_\_\_\_  
(поодинокий, груповий, куртинний)

Обсяг ушкодженої деревини на 1 гектарі (окомірно) 100 куб. метрів, у тому числі сухостійної 30 куб. метрів

Ознаки погіршення стану лісових насаджень виявив:

\_\_\_\_\_  
(лісничий)  
13 07 20 26 року

М.В.Салівоник  
(підпис) М.В.Салівоник  
(ініціали та прізвище)

Помічник начальника  
Рафалівського надлісництва  
(посада)

М.В.Салівоник  
(підпис) М.В.Салівоник  
(ініціали та прізвище)

06 02 20 26 року

Висновок інженера відділу (сектору) охорони і захисту лісу державного лісогосподарського (лісомисливського) підприємства або представника державного спеціалізованого лісозахисного підприємства щодо необхідності здійснення лісозахисних чи інших заходів з поліпшення санітарного стану лісів за результатами огляду санітарного стану лісової ділянки: визначити суцільності санітарної рубки

Провідний інженер ОЗЛ  
(посада)  
06 02 20 26 року

І.Л.Кика  
(підпис) І.Л.Кика  
(ініціали та прізвище)

**ПОВІДОМЛЕННЯ**  
про появу ознак погіршення санітарного стану лісових насаджень

ДВШЧСВШ  
(Автономна Республіка Крим, область)  
ДП "Мел Чирокан" ПП "Лісові Медичні Осере"  
(найменування власника лісів, постійного лісокористувача)

Лісництво Муршинське урочище \_\_\_\_\_ квартал № 64  
виділ № 33 ділянка № 1 площа 0,4 гектарів

Таксаційна характеристика насаджень

Склад 09, вік 56 років, бонітет 1, середній діаметр 24 сантиметрів, середня висота 21 метрів, повнота 0,8, тип лісу В2ДС, рельєф рівнинний, експозиція \_\_\_\_\_, ґрунт середньомуринний, підріст \_\_\_\_\_, підлісок \_\_\_\_\_

Лісопатологічна характеристика насаджень

Вид пошкодження насаджень (лісова пожежа, буревій, сніголам, обледеніння, відмирання та всихання дерев, захарашеність, об'їдання шкідниками хвої/листя, наявність гусені, масовий літ метеликів, опадання хвої/листя, відлущення кори на стовбурах та інші ознаки, не характерні для нормального стану дерев) \_\_\_\_\_

Ступінь пошкодження, ураження: \_\_\_\_\_  
(поодинокі, слабке, середнє, сильне)

Вид розподілу пошкоджених дерев: \_\_\_\_\_  
(поодинокий, груповий, куртинний)

Обсяг ушкодженої деревини на 1 гектарі (окомірно) 140 куб. метрів, у тому числі сухостійної 50 куб. метрів

Ознаки погіршення стану лісових насаджень виявив:

\_\_\_\_\_  
(лісничий)  
13 01 20 26 року

Помічник начальника  
Рафалівського надлісництва  
(посада)

06 02 20 26 року

\_\_\_\_\_  
(підпис)

\_\_\_\_\_  
(підпис)

В.В. Ковтушка  
(ініціали та прізвище)

М.В. Салівоник  
(ініціали та прізвище)

Висновок інженера відділу (сектору) охорони і захисту лісу державного лісогосподарського (лісомисливського) підприємства або представника державного спеціалізованого лісозахисного підприємства щодо необхідності здійснення лісозахисних чи інших заходів з поліпшення санітарного стану лісів за результатами огляду санітарного стану лісової ділянки: потребує суцільної санітарної рубки

Провідний інженер ОЗЛ  
(посада)

06 02 20 26 року

\_\_\_\_\_  
(підпис)

І.Л. Кика  
(ініціали та прізвище)

СРС

**ПОВІДОМЛЕННЯ**  
**про появу ознак погіршення санітарного стану лісових насаджень**

Рівненщина  
(Автономна Республіка Крим, область)  
ДП «НШ Усрабіна» ШІП «Торговельно-лісовий центр»  
(найменування власника лісів, постійного лісокористувача)

Лісництво Червоновода урочище \_\_\_\_\_ квартал № 04  
виділ № 52 ділянка № 1 площа 0,6 гектарів

**Таксаційна характеристика насадження**

Склад 109, вік 56 років, бонітет 1, середній діаметр 86 сантиметрів, середня висота 80 метрів, повнота 0,5, тип лісу В2ДС, рельєф рівнинний, експозиція \_\_\_\_\_, ґрунт фerralsа мурашчя, підріст \_\_\_\_\_, підлісок \_\_\_\_\_

**Лісопатологічна характеристика насадження**

Вид пошкодження насадження (лісова пожежа, буревій, сніголам, обледеніння, відмирання та всихання дерев, захаращеність, об'їдання шкідликами хвої/листя, наявність гусені, масовий літ метеликів, опадання хвої/листя, відлущення кори на стовбурах та інші ознаки, не характерні для нормального стану дерев) \_\_\_\_\_

Ступінь пошкодження, ураження: \_\_\_\_\_  
(поодинокі, слабке, середнє, сильне)

Вид розподілу пошкоджених дерев: \_\_\_\_\_  
(поодинокий, груповий, куртинний)

Обсяг ушкодженої деревини на 1 гектарі (окомірно) 130 куб. метрів, у тому числі сухостійної 60 куб. метрів

Ознаки погіршення стану лісових насаджень виявив:

_____ (лісничий)	_____ (підпис)	_____ (ініціали та прізвище)
<u>13 01 2026</u> року		
<u>Помічник начальника Рафалівського надлісництва (посада)</u>	_____ (підпис)	_____ (ініціали та прізвище)
<u>06 02 2026</u> року		<u>М.В.Салівоник</u>

Висновок інженера відділу (сектору) охорони і захисту лісу державного лісогосподарського (лісомисливського) підприємства або представника державного спеціалізованого лісозахисного підприємства щодо необхідності здійснення лісозахисних чи інших заходів з поліпшення санітарного стану лісів за результатами огляду санітарного стану лісової ділянки: потребує суттєвої санітарної рубки

_____ (посада)	_____ (підпис)	_____ (ініціали та прізвище)
<u>06 02 2026</u> року		<u>І.Л.Кика</u>

{Додаток 2 в редакції Постанови КМ № 756 від 26.10.2016}

### ПОВІДОМЛЕННЯ

про появу ознак погіршення санітарного стану лісових насаджень

Рівненська обл

(Автономна Республіка Крим, область)

Філія "Лісовий офіс" Рафалівське надлісництво  
(найменування власника лісів, постійного лісокористувача)

Лісництво Вароцьке урочище \_\_\_\_\_ квартал № 61  
виділ № 27 ділянка № \_\_\_\_\_ площа 4,7 гектарів

#### Таксаційна характеристика насадження

Склад 10С+Б, вік 64 років, бонітет 2, середній діаметр 20 сантиметрів, середня висота 16 метрів, повнота 0,7, тип лісу А2С, рельєф рівнин, експозиція \_\_\_\_\_, ґрунт \_\_\_\_\_, підріст \_\_\_\_\_, підлісок \_\_\_\_\_

#### Лісопатологічна характеристика насадження

Вид пошкодження насадження (лісова пожежа, буревій, сніголам, обледеніння, відмирання та всихання дерев, захарашеність, об'їдання шкідниками хвої/листя, наявність гусені, масовий літ метеликів, опадання хвої/листя, відлущення кори на стовбурах та інші ознаки, не характерні для нормального стану дерев) \_\_\_\_\_

побуріння хвої

Ступінь пошкодження, ураження: слабко  
(поодинокі, слабке, середнє, сильне)

Вид розподілу пошкоджених дерев: поодинокі  
(поодинокий, груповий, куртинний)

Обсяг ушкодженої деревини на 1 гектарі (окомірно) 10 куб. метрів, у тому числі сухостійної 8 куб. метрів

Ознаки погіршення стану лісових насаджень виявив:

Лісництво Вароцьке  
(лісництво)

19 01 2026 року

Помічник начальника  
Рафалівського надлісництва  
(посада)

09 02 2026 року

\_\_\_\_\_  
(підпис)

В.В.Салівоник  
(ініціали та прізвище)

\_\_\_\_\_  
(підпис)

М.В.Салівоник  
(ініціали та прізвище)

Висновок інженера відділу (сектору) охорони і захисту лісу державного лісогосподарського (лісомисливського) підприємства або представника державного спеціалізованого лісозахисного підприємства щодо необхідності здійснення лісозахисних чи інших заходів з поліпшення санітарного стану лісів за результатами огляду санітарного стану лісової ділянки: потребує вибіркової санітарної рубки

Провідний інженер ОЗЛ  
(посада)

09 02 2026 року

\_\_\_\_\_  
(підпис)

Л.Л.Кика  
(ініціали та прізвище)

## ПОВІДОМЛЕННЯ

про появу ознак погіршення санітарного стану лісових насаджень

Рівненська обл

(Автономна Республіка Крим, область)

Філія, Поліський лісовий округ "Рафалівське надлісництво"  
(найменування власника лісів, постійного лісокористувача)

Лісництво Воронківське урочище \_\_\_\_\_ квартал № 62  
виділ № 19 ділянка № \_\_\_\_\_ площа 4,1 гектарів

### Таксаційна характеристика насадження

Склад 10С1Б, вік 62 років, бонітет 2, середній діаметр 22 сантиметрів, середня висота 18 метрів, повнота 0,8, тип лісу ВзБС, рельєф рівнинний, експозиція \_\_\_\_\_, ґрунт \_\_\_\_\_, підріст \_\_\_\_\_, підлісок \_\_\_\_\_

### Лісопатологічна характеристика насадження

Вид пошкодження насадження (лісова пожежа, буревій, сніголам, обледеніння, відмирання та всихання дерев, захаращеність, об'їдання шкідниками хвої/листя, наявність гусені, масовий літ метеликів, опадання хвої/листя, відлущення кори на стовбурах та інші ознаки, не характерні для нормального стану дерев) \_\_\_\_\_

пожуріння хвої

Ступінь пошкодження, ураження: слабке  
(поодиноке, слабе, середнє, сильне)

Вид розподілу пошкоджених дерев: поодинокі  
(поодинокий, груповий, куршиний)

Обсяг ушкодженої деревини на 1 гектарі (окомірно) 10 куб. метрів, у тому числі сухостійної 7 куб. метрів

Ознаки погіршення стану лісових насаджень виявив:

лісничий Воронківського л-во  
(лісничий)

19 01 20 26 року

Помічник начальника  
Рафалівського надлісництва  
(посада)

09 02 20 26 року

\_\_\_\_\_ (підпис)

\_\_\_\_\_ (підпис)

Воремчук РВ  
(ініціали та прізвище)

М.В.Салівоник  
(ініціали та прізвище)

Висновок інженера відділу (сектору) охорони і захисту лісу державного лісогосподарського (лісомисливського) підприємства або представника державного спеціалізованого лісозахисного підприємства щодо необхідності здійснення лісозахисних чи інших заходів з поліпшення санітарного стану лісів за результатами огляду санітарного стану лісової ділянки: потребує вибіркової санітарної рубки

Провідний інженер ОЗЛ  
(посада)

09 02 20 26 року

\_\_\_\_\_ (підпис)

І.Л.Кика  
(ініціали та прізвище)

### ПОВІДОМЛЕННЯ

про появу ознак погіршення санітарного стану лісових насаджень

Рівненська обл  
(Автономна Республіка Крим, область)  
Філія „Поліський лісовий господарстві Рафалівське надлісництво  
(найменування власника лісів, постійного лісокористувача)

Лісництво Варшківське урочище \_\_\_\_\_ квартал № 4  
виділ № 2 ділянка № \_\_\_\_\_ площа 11,0 гектарів

#### Таксаційна характеристика насадження

Склад 10С, вік 68 років, бонітет 2, середній діаметр 20 сантиметрів, середня висота 18 метрів, повнота 0,8, тип лісу ДЗС, рельєф рівн, експозиція \_\_\_\_\_, ґрунт \_\_\_\_\_, підріст \_\_\_\_\_, підлісок \_\_\_\_\_

#### Лісопатологічна характеристика насадження

Вид пошкодження насадження (лісова пожежа, буревій, сніголам, обледеніння, відмирання та всихання дерев, захаращеність, об'їдання шкідниками хвої/листя, наявність гусені, масовий літ метеликів, опадання хвої/листя, відлущення кори на стовбурах та інші ознаки, не характерні для нормального стану дерев) \_\_\_\_\_  
побуріння хвої

Ступінь пошкодження, ураження: слабка  
(поодинокі, слабка, середня, сильна)

Вид розподілу пошкоджених дерев: поодинокі  
(поодинокі, груповий, куртинний)

Обсяг ушкодженої деревини на 1 гектарі (окомірно) 10 куб. метрів, у тому числі сухостійної 8 куб. метрів

Ознаки погіршення стану лісових насаджень виявив:

лісничий Варшківського л-ва  
(лісничий)

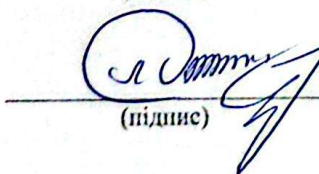
19 01 2026 року

Помічник начальника  
Рафалівського надлісництва  
(посада)

09 02 2026 року

  
(підпис)

Веремчук В.В.  
(ініціали та прізвище)

  
(підпис)

М.В.Салівоник  
(ініціали та прізвище)

Висновок інженера відділу (сектору) охорони і захисту лісу державного лісогосподарського (лісомисливського) підприємства або представника державного спеціалізованого лісозахисного підприємства щодо необхідності здійснення лісозахисних чи інших заходів з поліпшення санітарного стану лісів за результатами огляду санітарного стану лісової ділянки: потребує вибіркової санітарної рубки

Провідний інженер ОЗЛ  
(посада)

09 02 2026 року

  
(підпис)

І.І.Кика  
(ініціали та прізвище)

**ПОВІДОМЛЕННЯ**  
**про появу ознак погіршення санітарного стану лісових насаджень**  
Рівненська

(Автономна Республіка Крим, область)  
Філія «Поліський лісовий офіс»: ДП «Ліси України» Рафалівське надлісництво  
(найменування власника лісів, постійного лісочористувача)

Лісництво Цепцевицьке урочище \_\_\_\_\_ квартал № 40  
виділ № 9 ділянка № \_\_\_\_\_ площа 14,5 гектарів

Таксаційна характеристика насадження

Склад 10j(72)+1j(31) вік 70 років, бонітет 1, середній діаметр 28 сантиметрів, середня висота 24 метрів, повнота 0,60 тип лісу ВЗВС, рельєф рівнинний експозиція \_\_\_\_\_, ґрунт дерново-підзолистий підрієт \_\_\_\_\_, підлісок \_\_\_\_\_

Лісопатологічна характеристика насадження

Вид пошкодження насадження (лісова пожежа, буревій, сніголам, обледеніння, відмирання та всихання дерев, захаращеність, об'їдання шкідниками хвої/листя, наявність гусені, масовий літ метеликів, опадання хвої/листя, відлущення кори на стовбурах та інші ознаки, не характерні для нормального стану дерев) об'їдання шкідниками хвої; відлущення кори на стовбурах помітні ознаки, опадання хвої.

Ступінь пошкодження, ураження: слабке  
(поодинокі, слабе, середнє, сильне)

Вид розподілу пошкоджених дерев: поодинокі  
(поодинокі, груповий, куртинний)

Обсяг ушкодженої деревини на 1 гектарі (окомірно) 30 куб. метрів, у тому числі сухостійної 30 куб. метрів

Ознаки погіршення стану лісових насаджень виявив:

В.С.Кісиченко  
(лісничий)

15 01 2026 року

Помічник начальника  
Рафалівського надлісництва  
(посада)

09 02 2026 року

[Підпис]  
(підпис)

Я.Я.Лозицький  
(ініціали та прізвище)

[Підпис]  
(підпис)

М.В.Салівоник  
(ініціали та прізвище)

Висновок інженера відділу (сектору) охорони і захисту лісу державного лісгосподарського (лісомисливського) підприємства або представника державного спеціалізованого лісозахисного підприємства щодо необхідності здійснення лісозахисних чи інших заходів з поліпшення санітарного стану лісів за результатами огляду санітарного стану лісової ділянки: потребує видіркової санітарної рубки

Провідний інженер ОЗЛ  
(посада)

09 02 2026 року

[Підпис]  
(підпис)

Л.Л.Кика  
(ініціали та прізвище)

**ПОВІДОМЛЕННЯ**  
**про появу ознак погіршення санітарного стану лісових насаджень**

Рівненська

(Автономна Республіка Крим, область)

Філія «Поліський лісовий офіс»: ДП «Ліси України» Рафалівське надлісництво

(найменування власника лісів, постійного лісокористувача)

Лісництво Цепцевинське урочище \_\_\_\_\_ квартал № 40  
виділ № 13 ділянка № \_\_\_\_\_ площа 0,9 гектарів

Таксаційна характеристика насадження

Склад 65% дуб, 25% сосна вік 65 років, бонітет 1, середній діаметр 26 сантиметрів, середня висота 20 метрів, повнота 060, тип лісу В40С, рельєф рівнинний експозиція \_\_\_\_\_, ґрунт дрібно-підзолистий, підріст \_\_\_\_\_, підлісок \_\_\_\_\_

Лісопатологічна характеристика насадження

Вид пошкодження насадження (лісова пожежа, буревій, сніголам, обледеніння, відмирання та всихання дерев, захаращеність, об'їдання шкідливками хвої/листя, наявність гусені, масовий літ метеликів, опадання хвої/листя, відлучення кори на стовбурах та інші ознаки, не характерні для нормального стану дерев) опадання хвої/листя, відлучення кори на стовбурах.

Ступінь пошкодження, ураження: слабке  
(поодинокі, слабке, середнє, сильне)

Вид розподілу пошкоджених дерев: поодинокий  
(поодинокий, груповий, куртинний)

Обсяг ушкодженої деревини на 1 гектарі (окомірно) 15,0 куб. метрів, у тому числі сухостійної 15,0 куб. метрів

Ознаки погіршення стану лісових насаджень виявлені:

В.О. Лисичого  
(лісничий)  
15 01 20 26 року

Помічник начальника  
Рафалівського надлісництва  
(посада)

09 02 20 26 року

[Підпис]  
(підпис)  
Я.Я. Лозицький  
(ініціали та прізвище)

[Підпис]  
(підпис)  
М.В. Сапівоник  
(ініціали та прізвище)

Висновок інженера відділу (сектору) охорони і захисту лісу державного лісогосподарського (лісомисливського) підприємства або представника державного спеціалізованого лісозахисного підприємства щодо необхідності здійснення лісозахисних чи інших заходів з поліпшення санітарного стану лісів за результатами огляду санітарного стану лісової ділянки: потребує вибіркової санітарної рубки

Провідний інженер ОЗЛ  
(посада)  
09 02 20 26 року

[Підпис]  
(підпис)  
Л.Л. Кика  
(ініціали та прізвище)

**ПОВІДОМЛЕННЯ**  
**про появу ознак погіршення санітарного стану лісових насаджень**  
**Рівненська**

(Автономна Республіка Крим, область)  
Філія «Поліський лісовий офіс»: ДП «Ліси України» Рафалівське надлісництво  
(найменування власника лісів, постійного лісокористувача)

Лісництво Цецевичевське урочище \_\_\_\_\_ квартал № 50  
виділ № 22 ділянка № \_\_\_\_\_ площа 8,0 гектарів

Таксаційна характеристика насадження

Склад 100% Бп + 0% Дз вік 70 років, бонітет І, середній діаметр 28 сантиметрів, середня висота 24 метрів, повнота 9,70, тип лісу ВЗВС, рельєф рівнинний експозиція \_\_\_\_\_, ґрунт дубово-листяний, підрієт \_\_\_\_\_, підлісок \_\_\_\_\_

Лісопатологічна характеристика насадження

Вид пошкодження насадження (лісова пожежа, буревій, сніголам, обледеніння, відмирання та всихання дерев, захарашеність, об'їдання шкідниками хвої/листя, наявність гусені, масовий літ метеликів, опадання хвої/листя, відлущення кори на стовбурах та інші ознаки, не характерні для нормального стану дерев) відлущення кори на стовбурах, опадання хвої!

Ступінь пошкодження, ураження: слабке  
(поодинокі, слабке, середнє, сильне)

Вид розподілу пошкоджених дерев: поодинокі  
(поодинокі, груповий, куртинний)

Обсяг ушкодженої деревини на 1 гектарі (окомірно) 20,0 куб. метрів, у тому числі сухостійної 20,0 куб. метрів

Ознаки погіршення стану лісових насаджень виявив:

В.С. Лісничого  
(лісничий)  
15 01 20 26 року

Помічник начальника  
Рафалівського надлісництва  
(посада)

09 02 20 26 року

[Підпис]  
(підпис)  
Я.Я. Лоцицький  
(ініціали та прізвище)

[Підпис]  
(підпис)  
М.В. Салівоник  
(ініціали та прізвище)

Висновок інженера відділу (сектору) охорони і захисту лісу державного лісогосподарського (лісомеливського) підприємства або представника державного спеціалізованого лісозахисного підприємства щодо необхідності здійснення лісозахисних чи інших заходів з поліпшення санітарного стану лісів за результатами огляду санітарного стану лісової ділянки: потребує вибіркової санітарної рубки

Провідний інженер ОЗЛ  
(посада)

09 02 20 26 року

[Підпис]  
(підпис)  
І.І. Кика  
(ініціали та прізвище)

**ПОВІДОМЛЕННЯ**  
**про появу ознак погіршення санітарного стану лісових насаджень**

Рівненська  
(Автономна Республіка Крим, область)  
Філія «Поліський лісовий офіс» ДП «Ліси України» Рафалівське надлісництво  
(найменування власника лісів, постійного лісокористувача)

Лісництво Цепшевицьке урочище \_\_\_\_\_ квартал № 59  
виділ № 13 ділянка № \_\_\_\_\_ площа 3,5 гектарів

Таксаційна характеристика насадження

Склад Б, ІВМ, вік 70 років, бонітет І, середній діаметр 28 сантиметрів, середня висота 25 метрів, повнота 0,55, тип лісу В2ДС, рельєф рівнинний, експозиція \_\_\_\_\_, ґрунт дерново-міждоместичний підріст \_\_\_\_\_, підлісок \_\_\_\_\_

Лісопатологічна характеристика насадження

Вид пошкодження насадження (лісова пожежа, буревій, сніголам, обледеніння, відмирання та вихання дерев, захаращеність, об'їдання шкідниками хвої/листя, наявність гусениць, масовий літ метеликів, опадання хвої/листя, відлущення кори на стовбурах та інші ознаки, не характерні для нормального стану дерев) скарги хвої, відлущення кори на стовбурах,

Ступінь пошкодження, ураження: поодинокі  
(поодинокі, слабке, середнє, сильне)

Вид розподілу пошкоджених дерев: поодинокі  
(поодинокий, груповий, куртинний)

Обсяг ушкодженої деревини на 1 гектарі (окомірно) 250 куб. метрів, у тому числі сухостійної 250 куб. метрів

Ознаки погіршення стану лісових насаджень, виявлені:

В.О. Лісничого  
(лісничий)  
15 01 20 26 року

Помічник начальника  
Рафалівського надлісництва  
(посада)

09 02 20 26 року

[Підпис]  
(підпис)  
[Підпис]  
(підпис)

Я.Я. Доляцький  
(ініціали та прізвище)

М.В. Садівоник  
(ініціали та прізвище)

Висновок інженера відділу (сектору) охорони і захисту лісу державного лісогосподарського (лісомисливського) підприємства або представника державного спеціалізованого лісозахисного підприємства щодо необхідності здійснення лісозахисних чи інших заходів з поліпшення санітарного стану лісів за результатами огляду санітарного стану лісової ділянки: потребує вибіркової санітарної рубки

Провідний інженер ОЗЛ  
(посада)

09 02 20 26 року

[Підпис]  
(підпис)

Л.Л. Кука  
(ініціали та прізвище)

**ПОВІДОМЛЕННЯ**  
**про появу ознак погіршення санітарного стану лісових насаджень**

Рівненська

(Автономна Республіка Крим, область)

Філія «Подільський лісовий офіс»: ДП «Ліси України» Рафалівське надлісництво

(найменування власника лісів, постійного лісокористувача)

Лісництво Центревицьке урочище \_\_\_\_\_ квартал № 59  
відділ № 9 ділянка № \_\_\_\_\_ площа 156 гектарів

Таксаційна характеристика насадження

Склад  $80\% (B2) + 20\% (7S) + Bn + Яac$ , вік 62 років, бонітет I, середній діаметр 24 сантиметрів, середня висота 21 метрів, повнота 0,65, тип лісу B2DC, рельєф рівнинний, екенозіція \_\_\_\_\_, ґрунт дерново-лігностеповий підріст \_\_\_\_\_, підлісок \_\_\_\_\_

Лісопатологічна характеристика насадження

Вид пошкодження насадження (лісова пожежа, буревій, сніголам, обледеніння, відмирання та вейхання дерев, захаращеність, об'їдання шкідниками хвої/листя, наявність гусені, масовий літ метеликів, опадання хвої/листя, відлущення кори на стовбурах та інші ознаки, не характерні для нормального стану дерев) опадання хвої, відлучення кори на стовбурах.

Ступінь пошкодження, ураження: слабке  
(поодинокі, слабке, середнє, сильне)

Вид розподілу пошкоджених дерев: поодинокі  
(поодинокі, групові, куртинні)

Обсяг ушкодженої деревини на 1 гектарі (окомірно) 30,0 куб. метрів, у тому числі сухостійної 30,0 куб. метрів

Ознаки погіршення стану лісових насаджень виявив:

В.О. Меньшого  
(лісничий)  
15 01 2026 року

[Підпис]  
(підпис)

Я.Я. Лозицький  
(ініціали та прізвище)

Помічник начальника  
Рафалівського надлісництва  
(посада)

09 02 2026 року

[Підпис]  
(підпис)

М.В. Салівоник  
(ініціали та прізвище)

Висновок інженера відділу (сектору) охорони і захисту лісу державного лісогосподарського (лісомисливського) підприємства або представника державного спеціалізованого лісозахисного підприємства щодо необхідності здійснення лісозахисних чи інших заходів з поліпшення санітарного стану лісів за результатами огляду санітарного стану лісової ділянки: потребує вибіркової санітарної рубки

Провідний інженер ОЗЛ  
(посада)

09 02 2026 року

[Підпис]  
(підпис)

І.Л. Кика  
(ініціали та прізвище)

**ПОВІДОМЛЕННЯ**  
**про появу ознак погіршення санітарного стану лісових насаджень**

Рівненська  
(Автономна Республіка Крим, область)  
Філія «Подільський лісовий офіс» ДП «Ліси України» Рафалівське надлісництво  
(найменування власника лісів, постійного лісокористувача)

Лісництво Центревицьке урочище \_\_\_\_\_ квартал № 3Р  
виділа № 28 ділянка № \_\_\_\_\_ площа 2,8 гектарів

**Таксаційна характеристика насадження**

Склад 10С3, вік 65 років, бонітет 1, середній діаметр 26 сантиметрів, середня висота 23 метрів, повнота 96% тип лісу В3ДС, рельєф рівнинний експозиція \_\_\_\_\_, ґрунт дрібно-підзолистий ірст \_\_\_\_\_, підсок \_\_\_\_\_

**Лісопатологічна характеристика насадження**

Вид пошкодження насадження (лісова пожежа, буревій, сніголам, обледеніння, відмирання та венхання дерев, захаращеність, об'їдання шкідливками хвої/листя, наявність гусениць, масовий літ метеликів, опадання хвої/листя, відлущення кори на стовбурах та інші ознаки, не характерні для нормального стану дерев) відмирання та венхання дерев, опадання хвої, відлущення кори на стовбурах

Ступінь пошкодження, ураження: поодиноке  
(поодиноке, слабе, середнє, сильне)

Вид розподілу пошкоджених дерев: поодинокий  
(поодинокий, груповий, куртинний)

Обсяг ушкодженої деревини на 1 гектарі (окомірно) 20,0 куб. метрів, у тому числі сухої 20,0 куб. метрів

Ознаки погіршення стану лісових насаджень, виявлені:  
В.В. Лісничого  
(лісничий)  
15 01 2026 року

[Підпис]  
(підпис)  
Я.Я. Лозницький  
(ініціали та прізвище)

Помічник начальника  
Рафалівського надлісництва  
(посада)  
09 02 2026 року

[Підпис]  
(підпис)  
М.В. Салівоник  
(ініціали та прізвище)

Висновок інженера відділу (сектору) охорони і захисту лісу державного лісогосподарського (лісопромислового) підприємства або представника державного спеціалізованого лісозахисного підприємства щодо необхідності здійснення лісозахисних чи інших заходів з поліпшення санітарного стану лісів за результатами огляду санітарного стану лісової ділянки: потребує відшкодувальної санітарної рубки

Провідний інженер ОЗЛ  
(посада)  
09 02 2026 року

[Підпис]  
(підпис)  
Г.Д. Кича  
(ініціали та прізвище)

**ПОВІДОМЛЕННЯ**  
**про появу ознак погіршення санітарного стану лісових насаджень**

Рівненська

(Автономна Республіка Крим, область)

Філія «Поліський лісовий офіс»: ДП «Ліси України» Рафалівське надлісництво

(найменування власника лісів, постійного лісокористувача)

Лісництво Цещевницьке урочище \_\_\_\_\_ квартал № 43  
виділ № 7 ділянка № \_\_\_\_\_ площа 10,2 гектарів

Таксаційна характеристика насадження

Склад 1003 вік 87 років, бонітет 7, середній діаметр 26 сантиметрів, середня висота 22 метрів, повнота 925, тип лісу В2ДС, рельєф рівнинний експозиція \_\_\_\_\_, ґрунт \_\_\_\_\_, підріст \_\_\_\_\_, підлісок \_\_\_\_\_

Лісопатологічна характеристика насадження

Вид пошкодження насадження (лісова пожежа, буревій, сніголам, обледеніння, відмирання та венхання дерев, захарашеність, об'їдання шкідниками хвої/листя, наявність гусениць, масовий літ метеликів, опадання хвої/листя, відщурення кори на стовбурах та інші ознаки, не характерні для нормального стану дерев) Відщурення кори на стовбурах дерев, опадання хвої, відщурення кори на стовбурах

Ступінь пошкодження, ураження: поодинокі

(поодинокі, слабке, середнє, сильне)

Вид розподілу пошкоджених дерев: поодинокий

(поодинокий, груповий, куртинний)

Обсяг ушкодженої деревини на 1 гектарі (окомірно) 30,0 куб. метрів, у тому числі сухої 30,0 куб. метрів

Ознаки погіршення стану лісових насаджень виявив:

В.Я. Лозницький  
(лісничий)

15 01 2026 року

Помічник начальника  
Рафалівського надлісництва  
(посада)

09 02 2026 року

[Підпис]  
(підпис)

Я.Я. Лозницький  
(ініціали та прізвище)

[Підпис]  
(підпис)

М.В. Салівоник  
(ініціали та прізвище)

Висновок інженера відділу (сектору) охорони і захисту лісу державного лісогосподарського (лісомисливського) підприємства або представника державного спеціалізованого лісозахисного підприємства щодо необхідності здійснення лісозахисних чи інших заходів з поліпшення санітарного стану лісів за результатами огляду санітарного стану лісової ділянки: потребує вибіркової санітарної рубки

Провідний інженер ОЗЛ  
(посада)

09 02 2026 року

[Підпис]  
(підпис)

Л.Л. Кика  
(ініціали та прізвище)

**ПОВІДОМЛЕННЯ**  
**про появу ознак погіршення санітарного стану лісових насаджень**

Рівненська

(Автономна Республіка Крим, область)

Філія «Поліський лісовий офіс»; ДП «Ліси України» Рафалівське надлісництво  
(найменування власника лісів, постійного лісокористувача)

Лісництво Цепцевицьке урочище \_\_\_\_\_ квартал № 48  
виділ № 14 ділянка № \_\_\_\_\_ площа 4,2 гектарів

Таксаційна характеристика насадження

Склад ОС3+БП, вік 75 років, бонітет 9, середній діаметр 80 сантиметрів, середня висота 24 метрів, повнота 0,6, тип лісу БЗДС, рельєф всипиниста експозиція \_\_\_\_\_, ґрунт \_\_\_\_\_, підріст \_\_\_\_\_, підлісок \_\_\_\_\_

Лісопатологічна характеристика насадження

Вид пошкодження насадження (лісова пожежа, буревій, сніголам, обледеніння, відмирання та всихання дерев, захаращеність, об'їдання шкідниками хвої/листя, наявність гусені, масовий літ метеликів, опадання хвої/листя, відлущення кори на стовбурах та інші ознаки, не характерні для нормального стану дерев) Відмірання та всихання дерев, опадання хвої; відлущення кори на стовбурах.

Ступінь пошкодження, ураження: повільне  
(поодинокі, слабке, середнє, сильне)

Вид розподілу пошкоджених дерев: повільний  
(поодинокі, груповий, куртинний)

Обсяг ушкодженої деревини на 1 гектарі (окомірно) 25,0 куб. метрів, у тому числі сухостійної 25,0 куб. метрів

Ознаки погіршення стану лісових насаджень виявив:

В. А. Лисенко  
(лісничий)  
15 01 2026 року

Помічник начальника  
Рафалівського надлісництва  
(посада)

09 02 2026 року

[Підпис]  
(підпис)  
[Підпис]  
(підпис)

Я. Я. Лозицький  
(ініціали та прізвище)

М. В. Салівоник  
(ініціали та прізвище)

Висновок інженера відділу (сектору) охорони і захисту лісу державного лісогосподарського (лісомисливського) підприємства або представника державного спеціалізованого лісозахисного підприємства щодо необхідності здійснення лісозахисних чи інших заходів з поліпшення санітарного стану лісів за результатами огляду санітарного стану лісової ділянки: потребує видіркової санітарної рубки

Провідний інженер ОЗЛ  
(посада)

09 02 2026 року

[Підпис]  
(підпис)

І. І. Кика  
(ініціали та прізвище)

**ПОВІДОМЛЕННЯ**  
**про появу ознак погіршення санітарного стану лісових насаджень**

Рівненська  
(Автономна Республіка Крим, область)  
Філія «Поліський лісовий офіс» ДП «Ліси України» Рафалівське налісництво  
(найменування власника лісів, постійного лісокористувача)

Лісництво Центральне урочище \_\_\_\_\_ квартал № 59  
виділ № 20 ділянка № \_\_\_\_\_ площа 8,2 гектарів

**Таксаційна характеристика насадження**

Склад АБРБВ, вік 25 років, бонітет 1, середній діаметр 86 сантиметрів, середня висота 23 метрів, пошота 345, тип лісу ББДБ, рельєф рівнинний, експозиція \_\_\_\_\_, ґрунт \_\_\_\_\_, підлісок \_\_\_\_\_

**Лісопатологічна характеристика насадження**

Вид пошкодження насадження (лісова пожежа, буреліт, сніголам, обледеніння, відмирання та висихання дерев, захаращеність, об'єднання шкідниками хвої/листя, наявність гусені, масовий літ метеликів, опадання хвої/листя, відкошення кори на стовбурах та інші ознаки, не характерні для нормального стану дерев) Відсутність висихання дерев, опадання хвої, відкошення на стовбурах

Ступінь пошкодження, ураження: відсутнє  
(поодинокі, слабке, середнє, сильне)

Вид розподілу пошкоджених дерев: поодинокі  
(поодинокі, групові, куршинні)

Обсяг ушкодженої деревини на 1 гектарі (окомірно) 200 куб. метрів, у тому числі сухої/гірної 200 куб. метрів

Ознаки погіршення стану лісових насаджень виявив:

В.А.Михайло  
(ініціали)  
15.01.2026 року

Похідник начальника  
Рафалівського налісництва  
(посада)

09.02.2026 року

[Підпис]  
(ініціали)  
[Підпис]  
(ініціали)

Я.Я.Лозницький  
(ініціали та прізвище)

М.В.Салівоник  
(ініціали та прізвище)

Висновок інженера відділу (сектору) охорони і захисту лісу державного лісогосподарського (лісопромислового) підприємства або представника державного спеціалізованого лісозахисного підприємства щодо необхідності здійснення лісозахисних чи інших заходів з поліпшення санітарного стану лісів за результатами огляду санітарного стану лісової ділянки: потребує безпосередньої санітарної рубки

Провідний інженер ОЗЛ  
(посада)

09.02.2026 року

[Підпис]  
(ініціали)

Г.Л.Крика  
(ініціали та прізвище)

**ПОВІДОМЛЕННЯ**  
**про появу ознак погіршення санітарного стану лісових насаджень**

Рівненська  
(Автономна Республіка Крим, область)  
Філія «Поліський лісовий офіс»; ДП «Ліси України» Рафалівське надлісництво  
(найменування власника лісів, постійного лісокористувача)

Лісництво Цепцевицьке урочище \_\_\_\_\_ квартал № 59  
виділ № 16 ділянка № 1 площа 19,0 гектарів

Таксаційна характеристика насадження

Склад БСЗ460100 вік 45 років, бонітет 1, середній діаметр 22 сантиметрів, середня висота 23 метрів, повнота 0,6, тип лісу БЗДС, рельєф рафалівський, експозиція \_\_\_\_\_, ґрунт \_\_\_\_\_, підріст \_\_\_\_\_, підлісок \_\_\_\_\_

Лісопатологічна характеристика насадження

Вид пошкодження насадження (лісова пожежа, буревій, сніголам, обледеніння, відмирання та всихання дерев, захаращеність, об'їдання шкідниками хвої/листя, наявність гусені, масовий літ метеликів, опадання хвої/листя, відщурення кори на стовбурах та інші ознаки, не характерні для нормального стану дерев) відщурення всихання дерев, опадання хвої; відщурення на стовбурах

Ступінь пошкодження, ураження: поодинокі  
(поодинокі, слабе, середнє, сильне)

Вид розподілу пошкоджених дерев: поодинокі  
(поодинокий, груповий, куртинний)

Обсяг ушкодженої деревини на 1 гектарі (окомірно) 30,0 куб. метрів, у тому числі сухостійної 30,0 куб. метрів

Ознаки погіршення стану лісових насаджень виявив:

В.Д. М'єсничого  
(лісничий)  
15 01 2026 року

Помічник начальника  
Рафалівського надлісництва  
(посада)

09 02 2024 року

Я.Я. Лозицький  
(підпис)  
(ініціали та прізвище)

М.В. Салівоник  
(підпис)  
(ініціали та прізвище)

Висновок інженера відділу (сектору) охорони і захисту лісу державного лісогосподарського (лісомишлывського) підприємства або представника державного спеціалізованого лісозахисного підприємства щодо необхідності здійснення лісозахисних чи інших заходів з поліпшення санітарного стану лісів за результатами огляду санітарного стану лісової ділянки: потрібно видіркової санітарної рубки

Провідний інженер ОЗЛ  
(посада)

09 02 2026 року

Л.Л. Кика  
(підпис)  
(ініціали та прізвище)

**ПОВІДОМЛЕННЯ**  
**про появу ознак погіршення санітарного стану лісових насаджень**

Рівненська  
(Автономна Республіка Крим, область)  
Філія «Поліський лісовий офіс»: ДП «Ліси України» Рафалівське надлісництво  
(найменування власника лісів, постійного лісокористувача)

Лісництво Цепцевницьке урочище \_\_\_\_\_ квартал № 40  
виділ № 8 ділянка № \_\_\_\_\_ площа 6,3 гектарів

Таксаційна характеристика насадження

Склад 80% С3Р2С вік 55 років, бонітет I, середній діаметр 24 сантиметрів, середня висота 23 метрів, повнота 0,25, тип лісу С3Р2С, рельєф рівнинний, екепозиція \_\_\_\_\_, ґрунт дубово-листяний, підріст \_\_\_\_\_, підлісок \_\_\_\_\_

Лісопатологічна характеристика насадження

Вид пошкодження насадження (лісова пожежа, буревій, сніголам, обледеніння, відмирання та всихання дерев, захаращеність, об'їдання шкідниками хвої/листя, наявність гусені, масовий літ метеликів, опадання хвої/листя, відлучення кори на стовбурах та інші ознаки, не характерні для нормального стану дерев) відмирання та велике опадання хвої/листя, відлучення кори на стовбурах.

Ступінь пошкодження, ураження: середня  
(поодинокі, слабкі, середні, сильні)

Вид розподілу пошкоджених дерев: поодинокі  
(поодинокий, груповий, куртинний)

Обсяг ушкодженої деревини на 1 гектарі (окомірно) 25 куб. метрів, у тому числі сухостійної 25 куб. метрів

Ознаки погіршення стану лісових насаджень вивив:

В.О.Лещенко  
(лісничий)  
15 01 2026 року

Помічник начальника  
Рафалівського надлісництва  
(посада)

09 02 2026 року

[Підпис]  
(підпис) Я.Я.Лозицький  
(ініціали та прізвище)

[Підпис]  
(підпис) М.В.Салівоник  
(ініціали та прізвище)

Висновок інженера відділу (сектору) охорони і захисту лісу державного лісогосподарського (лісомисливського) підприємства або представника державного спеціалізованого лісозахисного підприємства щодо необхідності здійснення лісозахисних чи інших заходів з поліпшення санітарного стану лісів за результатами огляду санітарного стану лісової ділянки: потребує вибіркової санітарної рубки

Провідний інженер ОЗЛ  
(посада)

09 02 2026 року

[Підпис]  
(підпис) Л.Л.Кика  
(ініціали та прізвище)

**ПОВІДОМЛЕННЯ**  
**про появу ознак погіршення санітарного стану лісових насаджень**

Рівненська область Філія "Поліський лісовий офіс"

(Автономна Республіка Крим, область)

ДП "Ліси України" Рафалівське надлісництво

(найменування власника лісів, постійного лісокористувача)

Лісництво Любахівське урочище \_\_\_\_\_ квартал № 71  
виділ № 22 ділянка № \_\_\_\_\_ площа 0,5 гектарів

**Таксаційна характеристика насадження**

Склад 8Сз2Дз+Бп, вік 65 років, бонітет 2, середній діаметр 36 сантиметрів, середня висота 25 метрів, повнота 0,60, тип лісу В2ДС, рельєф рівнинний, експозиція \_\_\_\_\_, ґрунт дерново-підзолистий, підріст \_\_\_\_\_, підлісок крушина

**Лісопатологічна характеристика насадження**

Вид пошкодження насадження (лісова пожежа, буревій, сніголам, обледеніння, відмирання та всихання дерев, захаращеність, об'їдання шкідниками хвої/листя, наявність гусені, масовий літ метеликів, опадання хвої/листя, відлущення кори на стовбурах та інші ознаки, не характерні для нормального стану дерев) \_\_\_\_\_  
побуріння хвої

Ступінь пошкодження, ураження: \_\_\_\_\_ середнє \_\_\_\_\_  
(поодинокі, слабке, середнє, сильне)

Вид розподілу пошкоджених дерев: \_\_\_\_\_ поодинокий \_\_\_\_\_  
(поодинокий, груповий, куртинний)

Обсяг ушкодженої деревини на 1 гектарі (окомірно) 10 куб. метрів, у тому числі сухостійної 8 куб. метрів

Ознаки погіршення стану лісових насаджень виявив:

Лісничий Любахівського  
лісництва  
(посада)

20 01 2026 року

\_\_\_\_\_ (підпис)

В. В. Ошурко  
(ініціали та прізвище)

Помічник начальника  
Рафалівського надлісництва  
(посада)

09 02 2026 року

\_\_\_\_\_ (підпис)

М. В. Салівоник  
(ініціали та прізвище)

Висновок інженера відділу (сектору) охорони і захисту лісу державного лісогосподарського (лісомисливського) підприємства або представника державного спеціалізованого лісозахисного підприємства щодо необхідності здійснення лісозахисних чи інших заходів з поліпшення санітарного стану лісів за результатами огляду санітарного стану лісової ділянки: потребує вибіркової санітарної рубки

Провідний інженер ОЗЛ  
(посада)

09 02 2026 року

\_\_\_\_\_ (підпис)

І. Л. Кика  
(ініціали та прізвище)

{Додаток 2 в редакції Постанови КМ № 756 від 26.10.2016}

## ПОВІДОМЛЕННЯ

про появу ознак погіршення санітарного стану лісових насаджень

Рівненська область Філія "Поліський лісовий офіс"

(Автономна Республіка Крим, область)

ДП "Ліси України" Рафалівське надлісництво

(найменування власника лісів, постійного лісокористувача)

Лісництво Любахівське урочище \_\_\_\_\_ квартал № 31  
виділ № 18 ділянка № \_\_\_\_\_ площа 3,2 гектарів

### Таксаційна характеристика насадження

Склад 10Сз+Сб+Бп, вік 65 років, бонітет 2, середній діаметр 22 сантиметрів, середня висота 20 метрів, повнота 0,80, тип лісу А2С, рельєф рівнинний, експозиція \_\_\_\_\_, ґрунт супішаний, підріст \_\_\_\_\_, підлісок крушина

### Лісопатологічна характеристика насадження

Вид пошкодження насадження (лісова пожежа, буревій, сніголам, обледеніння, відмирання та всихання дерев, захаращеність, об'їдання шкідниками хвої/листя, наявність гусені, масовий літ метеликів, опадання хвої/листя, відлушення кори на стовбурах та інші ознаки, не характерні для нормального стану дерев) \_\_\_\_\_  
побуріння хвої

Ступінь пошкодження, ураження: \_\_\_\_\_ середнє \_\_\_\_\_  
(поодинокі, слабке, середнє, сильне)

Вид розподілу пошкоджених дерев: \_\_\_\_\_ поодинокий \_\_\_\_\_  
(поодинокий, груповий, куртинний)

Обсяг ушкодженої деревини на 1 гектарі (окомірно) 12 куб. метрів, у тому числі сухостійної 10 куб. метрів

Ознаки погіршення стану лісових насаджень виявив:

Лісничий Любахівського

лісництва

(посада)

20 01 2026 року

(підпис)

В. В. Ошурко

(ініціали та прізвище)

Помічник начальника

Рафалівського надлісництва

(посада)

09 02 2026 року

(підпис)

М. В. Салівоник

(ініціали та прізвище)

Висновок інженера відділу (сектору) охорони і захисту лісу державного лісогосподарського (лісомисливського) підприємства або представника державного спеціалізованого лісозахисного підприємства щодо необхідності здійснення лісозахисних чи інших заходів з поліпшення санітарного стану лісів за результатами огляду санітарного стану лісової ділянки: потребує вибіркової санітарної рубки

Провідний інженер ОЗЛ

(посада)

09 02 2026 року

(підпис)

І. Л. Кика

(ініціали та прізвище)

## ПОВІДОМЛЕННЯ

про появу ознак погіршення санітарного стану лісових насаджень

Рівненська область Філія "Поліський лісовий офіс"

(Автономна Республіка Крим, область)

ДП "Ліси України" Рафалівське надлісництво

(найменування власника лісів, постійного лісокористувача)

Лісництво Любахівське урочище \_\_\_\_\_ квартал № 31  
виділ № 13 ділянка № \_\_\_\_\_ площа 1,1 гектарів

### Таксаційна характеристика насадження

Склад 10Сз+Бп, вік 55 років, бонітет 3, середній діаметр 14 сантиметрів, середня висота 14 метрів, повнота 0,80, тип лісу А2С, рельєф рівнинний, експозиція \_\_\_\_\_, ґрунт супіщаний, підріст \_\_\_\_\_, підлісок крушина

### Лісопатологічна характеристика насадження

Вид пошкодження насадження (лісова пожежа, буревій, сніголам, обледеніння, відмирання та всихання дерев, захаращеність, об'їдання шкідниками хвої/листя, наявність гусені, масовий літ метеликів, опадання хвої/листя, відлущення кори на стовбурах та інші ознаки, не характерні для нормального стану дерев) \_\_\_\_\_  
побуріння хвої

Ступінь пошкодження, ураження: \_\_\_\_\_ середнє \_\_\_\_\_  
(поодинокє, слабке, середнє, сильне)

Вид розподілу пошкоджених дерев: \_\_\_\_\_ поодинокий \_\_\_\_\_  
(поодинокий, груповий, куртинний)

Обсяг ушкодженої деревини на 1 гектарі (окомірно) 15 куб. метрів, у тому числі сухостійної 10 куб. метрів

Ознаки погіршення стану лісових насаджень виявив:

Лісничий Любахівського  
лісництва  
(посада)  
20 01 2026 року

\_\_\_\_\_  
(підпис)

В. В. Ошурко  
(ініціали та прізвище)

Помічник начальника  
Рафалівського надлісництва  
(посада)  
09 02 2026 року

\_\_\_\_\_  
(підпис)

М. В. Салівоник  
(ініціали та прізвище)

Висновок інженера відділу (сектору) охорони і захисту лісу державного лісогосподарського (лісомисливського) підприємства або представника державного спеціалізованого лісозахисного підприємства щодо необхідності здійснення лісозахисних чи інших заходів з поліпшення санітарного стану лісів за результатами огляду санітарного стану лісової ділянки: потребує вибіркової санітарної рубки

Провідний інженер ОЗЛ  
(посада)  
09 02 2026 року

\_\_\_\_\_  
(підпис)

І. Л. Кика  
(ініціали та прізвище)

{Додаток 2 в редакції Постанови КМ № 756 від 26.10.2016}

**ПОВІДОМЛЕННЯ**

про появу ознак погіршення санітарного стану лісових насаджень

Рівненська обл.

(Автономна Республіка Крим, область)

Рагравське лісництво м.п.п. ліс. господарстві Мовчівська с/п.г.т.  
(найменування власника лісів, постійного лісокористувача) ЗН, лісн. Чорноморськ

Лісництво Суріцьке урочище \_\_\_\_\_ квартал № 50  
виділ № 15 ділянка № 1 площа 0,80 гектарів

Таксаційна характеристика насадження

Склад 100%, вік 74 років, бонітет 1, середній діаметр 28 сантиметрів, середня висота 23 метрів, повнота 0,4, тип лісу вільха, рельєф рівнинний експозиція \_\_\_\_\_, ґрунт \_\_\_\_\_, підріст \_\_\_\_\_, підлісок \_\_\_\_\_

Лісопатологічна характеристика насадження

Вид пошкодження насадження (лісова пожежа, буревій, сніголам, обледеніння, відмирання та всихання дерев, захаращеність, об'їдання шкідниками хвої/листя, наявність гусені, масовий літ метеликів, опадання хвої/листя, відлущення кори на стовбурах та інші ознаки, не характерні для нормального стану дерев) відмирання та всихання дерев, опадання хвої, відлущення кори на стовбурах

Ступінь пошкодження, ураження: поодинокі  
(поодинокі, слабе, середнє, сильне)

Вид розподілу пошкоджених дерев: поодинокі  
(поодинокий, груповий, куртинний)

Обсяг ушкодженої деревини на 1 гектарі (окомірно) 40 куб. метрів, у тому числі сухостійної 20 куб. метрів

Ознаки погіршення стану лісових насаджень виявив:

Місний  
(посада)

[Підпис]  
(підпис)

Равчик Б.Г.  
(ініціали та прізвище)

15 01 2026 року

Лісничий наглядник  
(лісничий (помічник лісничого))

[Підпис]  
(підпис)

Салівоник М.В.  
(ініціали та прізвище)

09 02 2026 року

Висновок інженера відділу (сектору) охорони і захисту лісу державного лісогосподарського (лісомисливського) підприємства або представника державного спеціалізованого лісозахисного підприємства щодо необхідності здійснення лісозахисних чи інших заходів з поліпшення санітарного стану лісів за результатами огляду санітарного стану лісової ділянки: потребує суцільної санітарної рубки

проб. інженер 031  
(посада)

[Підпис]  
(підпис)

Кіка Т.І.  
(ініціали та прізвище)

09 02 2026 року

{Додаток 2 в редакції Постанови КМ № 756 від 26.10.2016}

**ПОВІДОМЛЕННЯ**

**про появу ознак погіршення санітарного стану лісових насаджень**

Рівненського обл.

(Автономна Республіка Крим, область)

Розраївське насадництво, м.п.п., лісовий господарств  
(найменування власника лісів, постійного лісокористувача) ЗП, при Червоний

Лісництво Держотг урочище \_\_\_\_\_ квартал № 49  
виділ № 1 ділянка № 1 площа 0,50 гектарів

**Таксаційна характеристика насадження**

Склад БЗ+БЛ, вік 4 років, бонітет 23 середній діаметр 30 сантиметрів, середня висота \_\_\_\_\_ метрів, повнота 0,5, тип лісу БЗ БЛ, рельєф рівнинний експозиція \_\_\_\_\_, ґрунт \_\_\_\_\_, підріст \_\_\_\_\_, підлісок \_\_\_\_\_

**Лісопатологічна характеристика насадження**

Вид пошкодження насадження (лісова пожежа, буревій, сніголам, обледеніння, відмирання та всихання дерев, захаращеність, об'їдання шкідниками хвої/листя, наявність гусені, масовий літ метеликів, опадання хвої/листя, відлущення кори на стовбурах та інші ознаки, не характерні для нормального стану дерев) об'їдання шкідниками хвої, відлущення кори на стовбурах

Ступінь пошкодження, ураження: поодинокі  
(поодинокі, слабе, середнє, сильне)

Вид розподілу пошкоджених дерев: поодинокі  
(поодинокий, груповий, куртинний)

Обсяг ушкодженої деревини на 1 гектарі (окомірно) 30 куб. метрів, у тому числі сухостійної 15 куб. метрів

Ознаки погіршення стану лісових насаджень виявив:

Монігій  
(посада)

15 01 2026 року

Аліксандр Каралькева  
(лісничий (помічник лісничого))

09 02 2026 року

[Підпис]  
(підпис)

Вавоніс В.У.  
(ініціали та прізвище)

[Підпис]  
(підпис)

Вавоніс М.В.  
(ініціали та прізвище)

Висновок інженера відділу (сектору) охорони і захисту лісу державного лісогосподарського (лісомисливського) підприємства або представника державного спеціалізованого лісозахисного підприємства щодо необхідності здійснення лісозахисних чи інших заходів з поліпшення санітарного стану лісів за результатами огляду санітарного стану лісової ділянки: потребує суцільної санітарної рубки

проб. інженер ОЗЛ  
(посада)

09 02 2026 року

[Підпис]  
(підпис)

Кіка І.І.  
(ініціали та прізвище)

**ПОВІДОМЛЕННЯ**

про появу ознак погіршення санітарного стану лісових насаджень

Рівненська обл.

(Автономна Республіка Крим, область)

Караїлівська надлісна дільниця ЖИЛ, лісовий особливий фонд  
(найменування власника лісів, постійного лісокористувача) СД „Ліси України“

Лісництво Заручине урочище \_\_\_\_\_ квартал № 80  
виділ № 71 ділянка № 1 площа 0,87 гектарів

Таксаційна характеристика насадження

Склад 100%, вік 65 років, бонітет 2, середній діаметр 22 сантиметрів, середня висота 19 метрів, повнота 0,40 тип лісу КВ 30, рельєф рівнинний експозиція \_\_\_\_\_, ґрунт \_\_\_\_\_, підріст \_\_\_\_\_, підлісок \_\_\_\_\_

Лісопатологічна характеристика насадження

Вид пошкодження насадження (лісова пожежа, буревій, сніголам, обледеніння, відмирання та всихання дерев, захаращеність, об'їдання шкідниками хвої/листя, наявність гусени, масовий літ метеликів, опадання хвої/листя, відлущення кори на стовбурах та інші ознаки, не характерні для нормального стану дерев) об'їдання шкідниками хвої, відлущення кори на стовбурах

Ступінь пошкодження, ураження: поодинокі  
(поодинокі, слабе, середнє, сильне)

Вид розподілу пошкоджених дерев: поодинокі  
(поодинокій, груповий, куртинний)

Обсяг ушкодженої деревини на 1 гектарі (окомірно) 20 куб. метрів, у тому числі сухостійної 10 куб. метрів

Ознаки погіршення стану лісових насаджень виявив:

Менши \_\_\_\_\_ Савонів В.У. \_\_\_\_\_  
(посада) \_\_\_\_\_ (підпис) \_\_\_\_\_ (ініціали та прізвище)  
15 01 2026 року  
Лісничий нагляд \_\_\_\_\_ Савонів В.У. \_\_\_\_\_  
(лісничий (помічник лісничого)) \_\_\_\_\_ (підпис) \_\_\_\_\_ (ініціали та прізвище)  
15 01 2026 року

Висновок інженера відділу (сектору) охорони і захисту лісу державного лісогосподарського (лісомисливського) підприємства або представника державного спеціалізованого лісозахисного підприємства щодо необхідності здійснення лісозахисних чи інших заходів з поліпшення санітарного стану лісів за результатами огляду санітарного стану лісової ділянки: потребує суцільної санітарної рубки

проб.інженер О.В.А. \_\_\_\_\_ Куса І.І. \_\_\_\_\_  
(посада) \_\_\_\_\_ (підпис) \_\_\_\_\_ (ініціали та прізвище)  
07 02 20 року

{Додаток 2 в редакції Постанови КМ № 756 від 26.10.2016}

**ПОВІДОМЛЕННЯ**

про появу ознак погіршення санітарного стану лісових насаджень

Рівненська обл.

(Автономія Республіка Крим, область)

Рагратівське лісове господарство - ФЛП, Лісовий наділ № 101 "А", ділянка № 101/01  
(найменування власника лісів, постійного лісокористувача)

Лісництво Озерне урочище \_\_\_\_\_ квартал № 06  
відділ № 80 ділянка № \_\_\_\_\_ площа 0,90 гектарів

**Таксаційна характеристика насадження**

Склад 100%, вік 64 років, бонітет 1, середній діаметр 21 сантиметрів, середня висота 80 метрів, повнота 0,7 тип лісу вільха, рельєф рівнинний експозиція \_\_\_\_\_, ґрунт \_\_\_\_\_, підріст \_\_\_\_\_, підлісок \_\_\_\_\_

**Лісопатологічна характеристика насадження**

Вид пошкодження насадження (лісова пожежа, буревій, сніголам, обледеніння, відмирання та всихання дерев, захаращеність, об'їдання шкідниками хвої/листя, наявність гусені, масовий літ метеликів, опадання хвої/листя, відлущення кори на стовбурах та інші ознаки, не характерні для нормального стану дерев) відмирання та всихання дерев, опадання хвої, відлущення кори на стовбурах

Ступінь пошкодження, ураження: сильне  
(поодинокі, слабке, середнє, сильне)

Вид розподілу пошкоджених дерев: груповий  
(поодинокий, груповий, куртинний)

Обсяг ушкодженої деревини на 1 гектарі (окомірно) 40 куб. метрів, у тому числі сухостійної 20 куб. метрів

Ознаки погіршення стану лісових насаджень виявив:

Лісничий  
(посада)

15 01 2026 року

Лісничий Начальника  
(лісничий (помічник лісничого))

07 02 2026 року

[Підпис]  
(підпис)

[Підпис]  
(підпис)

Савонів В.У.  
(ініціали та прізвище)

Савонів М.Б.  
(ініціали та прізвище)

Висновок інженера відділу (сектору) охорони і захисту лісу державного лісогосподарського (лісомисливського) підприємства або представника державного спеціалізованого лісозахисного підприємства щодо необхідності здійснення лісозахисних чи інших заходів з поліпшення санітарного стану лісів за результатами огляду санітарного стану лісової ділянки: потребує суцільної санітарної рубки

пр.в. Інженер ОЗА  
(посада)

07 02 2026 року

[Підпис]  
(підпис)

Кіка І.І.  
(ініціали та прізвище)

**ПОВІДОМЛЕННЯ**  
**про появу ознак погіршення санітарного стану лісових насаджень**

Рівненська обл.

(Автономна Республіка Крим, область)

Караївське надрішництво, ліс "Лісовий навісний"  
(найменування власника лісу, постійного лісгоспоземельного району "Ліс Червоний")

Лісництво Озерне урочище \_\_\_\_\_ квартал № В1  
відділ № 31 ділянка № 1 площа 0,40 гектарів

**Таксаційна характеристика насадження**

Склад 100%, вік 69 років, бонітет І, середній діаметр 21 сантиметрів, середня висота 21 метрів, повнота 0,65, тип лісу В20С, рельєф рівнинний, експозиція \_\_\_\_\_, ґрунт \_\_\_\_\_, підріг \_\_\_\_\_, підлісок \_\_\_\_\_

**Лісопатологічна характеристика насадження**

Вид пошкодження насадження (лісова пожежа, буревій, сніголам, обледеніння, відмирання та венхання дерев, захаращеність, об'їдання шкідниками хвої/листя, наявність гусені, масовий літ метеликів, опадання хвої/листя, відлущення кори на стовбурах та інші ознаки, не характерні для нормального стану дерев) відмирання та венхання дерев, старієння хвої, відлущення кори на стовбурах

Ступінь пошкодження, ураження: сильне  
(поодинокі, слабкі, середні, сильні)

Вид розподілу пошкоджених дерев: груповий  
(поодинокий, груповий, куртинний)

Обсяг ушкодженої деревини на 1 гектарі (окомірно) 30 куб. метрів, у тому числі сухостійної 20 куб. метрів

**Ознаки погіршення стану лісових насаджень виявив:**

Лісничий  
(посада)

[Підпис]  
(підпис)

Равонік В.У.  
(ініціали та прізвище)

15 01 2026 року

Лісничий Іванович  
(лісничий (помічник лісничого))

[Підпис]  
(підпис)

Світлошук М.В.  
(ініціали та прізвище)

02 02 2026 року

Виновок інженера відділу (сектору) охорони і захисту лісу державного лісогосподарського (лісомеливського) підприємства або представника державного спеціалізованого лісозахисного підприємства щодо необхідності здійснення лісозахисних чи інших заходів з поліпшення санітарного стану лісів за результатами огляду санітарного стану лісової ділянки: опередує суцільної санітарної рубки

проб. Інженер О.І.  
(посада)

[Підпис]  
(підпис)

Кучер С.А.  
(ініціали та прізвище)

02 02 2026 року

{Додаток 2 в редакції Постанови КМ № 756 від 26.10.2016}

**ПОВІДОМЛЕННЯ**  
**про появу ознак погіршення санітарного стану лісових насаджень**

Лісничська ос.

(Автономна Республіка Крим, область)

Рада району надлісництва №1111, лісничий м.п. ос. ос. ос.  
(найменування власника лісів, постійного лісокористувача) Ф.П. Лісничий

Лісництво Судак урочище \_\_\_\_\_ квартал № 56  
виділ № 39 ділянка № 1 площа 980 гектарів

**Таксаційна характеристика насадження**

Склад 100%, вік 57 років, бонітет 3, середній діаметр 18 сантиметрів, середня висота 12 метрів, повнота 980, тип лісу ЛХС, рельєф Лісничий експозиція \_\_\_\_\_, ґрунт \_\_\_\_\_, підріст \_\_\_\_\_, підлісок \_\_\_\_\_

**Лісопатологічна характеристика насадження**

Вид пошкодження насадження (лісова пожежа, буревій, сніголам, обледеніння, відмирання та всихання дерев, захаращеність, об'їдання шкідниками хвої/листя, наявність гусені, масовий літ метеликів, опадання хвої/листя, відлущення кори на стовбурах та інші ознаки, не характерні для нормального стану дерев) відмирання та всихання дерев, об'їдання шкідниками хвої, відлущення кори на стовбурах

Ступінь пошкодження, ураження: сильне  
(поодинокі, слабе, середнє, сильне)

Вид розподілу пошкоджених дерев: груповий  
(поодинокий, груповий, куртинний)

Обсяг ушкодженої деревини на 1 гектарі (окомірно) 50 куб. метрів, у тому числі сухостійної 20 куб. метрів

Ознаки погіршення стану лісових насаджень виявив:

Менішій  
(посада)  
15 01 2026 року

[Підпис]  
(підпис)

Савоніс В.У.  
(ініціали та прізвище)

Лісничий нагляд  
(лісничий (помічник лісничого))

[Підпис]  
(підпис)

Савоніс М.Б.  
(ініціали та прізвище)

09 02 2026 року

Висновок інженера відділу (сектору) охорони і захисту лісу державного лісогосподарського (лісомисливського) підприємства або представника державного спеціалізованого лісозахисного підприємства щодо необхідності здійснення лісозахисних чи інших заходів з поліпшення санітарного стану лісів за результатами огляду санітарного стану лісової ділянки: потребує суцільної санітарної рубки

Пробіккер О.А.  
(посада)

[Підпис]  
(підпис)

Кічка Г.І.  
(ініціали та прізвище)

09 02 2026 року

**ПОВІДОМЛЕННЯ**  
**про появу ознак погіршення санітарного стану лісових насаджень**

Кримська область  
(Автономна Республіка Крим, область)  
Лісо "Юніський лісовий селіс" ДП "Ліси України" Рафалівське надлісництво  
(найменування власника лісів, постійного лісокористувача)

Лісництво Южненське урочище \_\_\_\_\_ квартал № 6  
виділ № 14 ділянка № 1 площа 4,3 гектарів

**Таксаційна характеристика насадження**

Склад 1044161, вік 60 років, бонітет 1, середній діаметр 16 сантиметрів, середня висота 22 метрів, повнота 4,7, тип лісу Б2ДС, рельєф рівнинний, експозиція \_\_\_\_\_, ґрунт зуповно слабокислотний підріст \_\_\_\_\_, підлісок \_\_\_\_\_

**Лісопатологічна характеристика насадження**

Вид пошкодження насадження (лісова пожежа, буревій, сніголам, обледеніння, відмирання та всихання дерев, захарашеність, об'їдання шкідниками хвої/листя, наявність гусені, масовий літ метеликів, опадання хвої/листя, відлущення кори на стовбурах та інші ознаки, не характерні для нормального стану дерев) \_\_\_\_\_

Ступінь пошкодження, ураження: слабо  
(поодинокі, слабе, середнє, сильне)

Вид розподілу пошкоджених дерев: поодинокі  
(поодинокий, груповий, куртинний)

Обсяг ушкодженої деревини на 1 гектарі (окомірно) 30 куб. метрів, у тому числі сухостійної 15 куб. метрів

Ознаки погіршення стану лісових насаджень виявив:

лісничий Южненського лісництва Ю (лісничий) (підпис) Д.В. Пауук (ініціали та прізвище)

19 01 20 26 року

Помічник начальника  
Рафалівського надлісництва  
(посада)

09 02 20 26 року

(підпис)

М.В.Салівоник  
(ініціали та прізвище)

Висновок інженера відділу (сектору) охорони і захисту лісу державного лісогосподарського (лісомисливського) підприємства або представника державного спеціалізованого лісозахисного підприємства щодо необхідності здійснення лісозахисних чи інших заходів з поліпшення санітарного стану лісів за результатами огляду санітарного стану лісової ділянки: потребує вибіркової санітарної рубки

Провідний інженер ОЗЛ  
(посада)

09 02 20 26 року

(підпис)

І.Л.Кика  
(ініціали та прізвище)

**ПОВІДОМЛЕННЯ**  
**про появу ознак погіршення санітарного стану лісових насаджень**

Рівненська область  
(Автономна Республіка Крим, область)  
Філія „Лісовий господарство“ ДП „Ліси України“ Рафалівське надлісництво  
(найменування власника лісів, постійного лісокористувача)

Лісництво Поліщук урочище \_\_\_\_\_ квартал № 6  
виділ № 7 ділянка № \_\_\_\_\_ площа 1.0 гектарів

**Таксаційна характеристика насадження**

Склад 9Су1Бп, вік 53 років, бонітет 2, середній діаметр 20 сантиметрів, середня висота 18 метрів, повнота 0.9, тип лісу В2ДС, рельєф рівнинний, експозиція \_\_\_\_\_, ґрунт дерново-слабоподзолистий підріст \_\_\_\_\_, підлісок \_\_\_\_\_

**Лісопатологічна характеристика насадження**

Вид пошкодження насадження (лісова пожежа, буревій, сніголам, обледеніння, відмирання та всихання дерев, захарашеність, об'їдання шкідниками хвої/листя, наявність гусені, масовий літ метеликів, опадання хвої/листя, відлущення кори на стовбурах та інші ознаки, не характерні для нормального стану дерев) \_\_\_\_\_

Ступінь пошкодження, ураження: слабке  
(поодинокі, слабке, середнє, сильне)

Вид розподілу пошкоджених дерев: поодинокий  
(поодинокий, груповий, куртинний)

Обсяг ушкодженої деревини на 1 гектарі (окомірно) 25 куб. метрів, у тому числі сухостійної 10 куб. метрів

Ознаки погіршення стану лісових насаджень виявив:

Михайло Поліщук (лісничий) \_\_\_\_\_ (підпис) \_\_\_\_\_ (ініціали та прізвище)  
19 01 2026 року

Помічник начальника  
Рафалівського надлісництва (посада) \_\_\_\_\_ (підпис) \_\_\_\_\_ (ініціали та прізвище)  
09 02 2026 року

Висновок інженера відділу (сектору) охорони і захисту лісу державного лісогосподарського (лісомисливського) підприємства або представника державного спеціалізованого лісозахисного підприємства щодо необхідності здійснення лісозахисних чи інших заходів з поліпшення санітарного стану лісів за результатами огляду санітарного стану лісової ділянки: потребує вибіркової санітарної рубки

Провідний інженер ОЗЛ (посада) \_\_\_\_\_ (підпис) \_\_\_\_\_ (ініціали та прізвище)  
09 02 2026 року

{Додаток 2 в редакції Постанови КМ № 756 від 26.10.2016}

**ПОВІДОМЛЕННЯ**  
**про появу ознак погіршення санітарного стану лісових насаджень**

Кримська область  
(Автономна Республіка Крим, область)  
Філія "Ювілейний лісовий офіс" ДП "Ліси України" Рафалівське надлісництво  
(найменування власника лісів, постійного лісокористувача)

Лісництво Юшувське урочище \_\_\_\_\_ квартал № 6  
виділ № 8 ділянка № \_\_\_\_\_ площа 0,5 гектарів

**Таксаційна характеристика насадження**

Склад ЮГ, вік 59 років, бонітет 1, середній діаметр 26 сантиметрів, середня висота 22 метрів, повнота 0,6, тип лісу В2ДС, рельєф рівнинний, експозиція \_\_\_\_\_, ґрунт цукрово-чорноземистий, підріст \_\_\_\_\_, підлісок \_\_\_\_\_

**Лісопатологічна характеристика насадження**

Вид пошкодження насадження (лісова пожежа, буревій, сніголам, обледеніння, відмирання та всихання дерев, захаращеність, об'їдання шкідниками хвої/листя, наявність гусені, масовий літ метеликів, опадання хвої/листя, відлущення кори на стовбурах та інші ознаки, не характерні для нормального стану дерев) \_\_\_\_\_

Ступінь пошкодження, ураження: вредне  
(поодинокі, слабке, середнє, сильне)

Вид розподілу пошкоджених дерев: груповий  
(поодинокий, груповий, куртинний)

Обсяг ушкодженої деревини на 1 гектарі (окомірно) 25 куб. метрів, у тому числі сухостійної 20 куб. метрів

Ознаки погіршення стану лісових насаджень виявив:

Лісничий Юшувське лісництво  
(лісничий)  
19 01 2026 року

Н  
(підпис)

Д.В. Пашук  
(ініціали та прізвище)

Помічник начальника  
Рафалівського надлісництва  
(посада)

М.В. Салівоник  
(підпис)

М.В. Салівоник  
(ініціали та прізвище)

09 02 2026 року

Висновок інженера відділу (сектору) охорони і захисту лісу державного лісгосподарського (лісомисливського) підприємства або представника державного спеціалізованого лісозахисного підприємства щодо необхідності здійснення лісозахисних чи інших заходів з поліпшення санітарного стану лісів за результатами огляду санітарного стану лісової ділянки: потребує вибіркової санітарної рубки

Провідний інженер ОЗЛ  
(посада)

І.І. Кика  
(підпис)

І.І. Кика  
(ініціали та прізвище)

09 02 2026 року

{Додаток 2 в редакції Постанови КМ № 756 від 26.10.2016}

**ПОВІДОМЛЕННЯ**  
**про появу ознак погіршення санітарного стану лісових насаджень**

Кіровоградська область  
(Автономна Республіка Крим, область)  
Філія „Лісові господарства“ ВАТ „Ліс Україна“ Рафалівське надлісництво  
(найменування власника лісів, постійного ліскокористувача)

Лісництво Лісове урочище \_\_\_\_\_ квартал № 17  
виділя № 5 ділянка № \_\_\_\_\_ площа 4,9 гектарів

**Таксаційна характеристика насадження**

Склад 10Ск1Б17 вік 56 років, бонітет 1, середній діаметр 27 сантиметрів, середня висота 81 метрів, повнота 06, тип лісу В2В, рельєф рівнинний, експозиція \_\_\_\_\_, ґрунт дубово-слабожорсткий підріст \_\_\_\_\_, підлісок \_\_\_\_\_

**Лісопатологічна характеристика насадження**

Вид пошкодження насадження (лісова пожежа, буревій, сніголам, обледеніння, відмирання та всихання дерев, захарашеність, об'їдання шкідниками хвої/листя, наявність гусені, масовий літ метеликів, опадання хвої/листя, відлушення кори на стовбурах та інші ознаки, не характерні для нормального стану дерев) \_\_\_\_\_

Ступінь пошкодження, ураження: середнє  
(поодиноке, слабе, середнє, сильне)

Вид розподілу пошкоджених дерев: поодинокий  
(поодинокий, груповий, куртинний)

Обсяг ушкодженої деревини на 1 гектарі (окомірно) 20 куб. метрів, у тому числі сухостійної 10 куб. метрів

Ознаки погіршення стану лісових насаджень виявив:

Лісничий Лісового господарства \_\_\_\_\_ П.В. Пашук  
(лісничий) (підпис) (ініціали та прізвище)  
19 01 20 26 року

Помічник начальника \_\_\_\_\_ М.В. Салівоник  
Рафалівського надлісництва (підпис) (ініціали та прізвище)  
(посада) \_\_\_\_\_  
09 02 20 26 року

Висновок інженера відділу (сектору) охорони і захисту лісу державного лісогосподарського (лісомисливського) підприємства або представника державного спеціалізованого лісозахисного підприємства щодо необхідності здійснення лісозахисних чи інших заходів з поліпшення санітарного стану лісів за результатами огляду санітарного стану лісової ділянки: потребує видіркової санітарної рубки

Провідний інженер ОЗЛ \_\_\_\_\_ Л.Л. Кика  
(посада) (підпис) (ініціали та прізвище)  
09 02 20 26 року

{Додаток 2 в редакції Постанови КМ № 756 від 26.10.2016}

**ПОВІДОМЛЕННЯ**  
**про появу ознак погіршення санітарного стану лісових насаджень**

Кв. 101/01/01  
(Автономна Республіка Крим, область)  
Лісництво "Теміський лісовий об'єкт" ДП "Ліси України" Рафалівське надлісництво  
(найменування власника лісів, постійного лісокористувача)

Лісництво Юрмицьке урочище \_\_\_\_\_ квартал № 13  
виділ № 6 ділянка № \_\_\_\_\_ площа 2,1 гектарів

**Таксаційна характеристика насадження**

Склад 106, вік 58 років, бонітет 2, середній діаметр 20 сантиметрів, середня висота 18 метрів, повнота 0,7, тип лісу R2C, рельєф рівнинний, експозиція \_\_\_\_\_, ґрунт листяний, підріст \_\_\_\_\_, підлісок \_\_\_\_\_

**Лісопатологічна характеристика насадження**

Вид пошкодження насадження (лісова пожежа, буревій, сніголам, обледеніння, відмирання та всихання дерев, захарашеність, об'їдання шкідниками хвої/листя, наявність гусені, масовий літ метеликів, опадання хвої/листя, відлущення кори на стовбурах та інші ознаки, не характерні для нормального стану дерев) \_\_\_\_\_

Ступінь пошкодження, ураження: поодинокий  
(поодиноке, слабе, середне, сильне)

Вид розподілу пошкоджених дерев: поодинокий  
(поодинокий, груповий, куртинний)

Обсяг ушкодженої деревини на 1 гектарі (окомірно) 30 куб. метрів, у тому числі сухостійної 25 куб. метрів

Ознаки погіршення стану лісових насаджень виявив:

Лісничий Трощко П.В.  
(лісничий)  
19 01 2026 року

[Підпис]  
(підпис)

Д.В. Пашук  
(ініціали та прізвище)

Помічник начальника  
Рафалівського надлісництва  
(посада)

[Підпис]  
(підпис)

М.В. Салівоник  
(ініціали та прізвище)

09 02 2026 року

Висновок інженера відділу (сектору) охорони і захисту лісу державного лісогосподарського (лісомисливського) підприємства або представника державного спеціалізованого лісозахисного підприємства щодо необхідності здійснення лісозахисних чи інших заходів з поліпшення санітарного стану лісів за результатами огляду санітарного стану лісової ділянки: потребує вибіркової санітарної рубки

Провідний інженер ОЗЛ  
(посада)

[Підпис]  
(підпис)

І.І. Кика  
(ініціали та прізвище)

09 02 2026 року

**ПОВІДОМЛЕННЯ**  
**про появу ознак погіршення санітарного стану лісових насаджень.**

Квінська область  
(Автономна Республіка Крим, область)  
Лісництво "Ювілейні лісові сирі" ДП "Ліси України" Рафалівське надлісництво  
(найменування власника лісів, постійного лісокористувача)

Лісництво Ювілейне урочище \_\_\_\_\_ квартал № 13  
виділ № 7 ділянка № \_\_\_\_\_ площа 1,7 гектарів

**Таксаційна характеристика насадження**

Склад 100, вік 57 років, бонітет II, середній діаметр 26 сантиметрів, середня висота 23 метрів, повнота 0,9, тип лісу B2DC, рельєф рівнинний, експозиція \_\_\_\_\_, ґрунт ліско-супісний, підріст \_\_\_\_\_, підлісок \_\_\_\_\_

**Лісопатологічна характеристика насадження**

Вид пошкодження насадження (лісова пожежа, буревій, сніголам, обледеніння, відмирання та всихання дерев, захаращеність, об'їдання шкідниками хвої/листя, наявність гусені, масовий літ метеликів, опадання хвої/листя, відлущення кори на стовбурах та інші ознаки, не характерні для нормального стану дерев) \_\_\_\_\_

Ступінь пошкодження, ураження: слабке  
(поодинокі, слабке, середнє, сильне)

Вид розподілу пошкоджених дерев: поодинокі  
(поодинокі, груповий, куртинний)

Обсяг ушкодженої деревини на 1 гектарі (окомірно) 30 куб. метрів, у тому числі сухостійної 25 куб. метрів

Ознаки погіршення стану лісових насаджень виявив:

Лісничий Юліянової А.І.  
(лісничий)  
12 01 2026 року

Ч  
(підпис)

Д.В. Лазарук  
(ініціали та прізвище)

Помічник начальника  
Рафалівського надлісництва  
(посада)

М.В. Салівоник  
(підпис)

М.В. Салівоник  
(ініціали та прізвище)

09 02 2026 року

Висновок інженера відділу (сектору) охорони і захисту лісу державного лісогосподарського (лісомисливського) підприємства або представника державного спеціалізованого лісозахисного підприємства щодо необхідності здійснення лісозахисних чи інших заходів з поліпшення санітарного стану лісів за результатами огляду санітарного стану лісової ділянки: перевести в адміністративну сферу

Провідний інженер ОЗЛ  
(посада)

Л.Л. Кика  
(підпис)

Л.Л. Кика  
(ініціали та прізвище)

02 02 2026 року

{Додаток 2 в редакції Постанови КМ № 756 від 26.10.2016}

**ПОВІДОМЛЕННЯ**  
**про появу ознак погіршення санітарного стану лісових насаджень**

Рівненська область  
(Автономна Республіка Крим, область)  
Філія "Ютійський лісовий округ" ДП "Ліси України" Рафалівське надлісництво  
(найменування власника лісів, постійного лісокористувача)

Лісництво Ютійське урочище \_\_\_\_\_ квартал № 13  
виділ № 9 ділянка № \_\_\_\_\_ площа 1,8 гектарів

**Таксаційна характеристика насадження**

Склад 10Q+BP, вік 44 років, бонітет 2, середній діаметр 18 сантиметрів, середня висота 14 метрів, повнота \_\_\_\_\_, тип лісу R1C, рельєф рівнинний, експозиція \_\_\_\_\_, ґрунт слабопідзолисті, підріст \_\_\_\_\_, підлісок \_\_\_\_\_

**Лісопатологічна характеристика насадження**

Вид пошкодження насадження (лісова пожежа, буревій, сніголам, обледеніння, відмирання та всихання дерев, захарашеність, об'їдання шкідниками хвої/листя, наявність гусені, масовий літ метеликів, опадання хвої/листя, відлущення кори на стовбурах та інші ознаки, не характерні для нормального стану дерев) \_\_\_\_\_

Ступінь пошкодження, ураження: поодинокі  
(поодинокі, слабе, середне, сильне)

Вид розподілу пошкоджених дерев: поодинокі  
(поодинокий, груповий, куртинний)

Обсяг ушкодженої деревини на 1 гектарі (окомірно) 30 куб. метрів, у тому числі сухостійної 25 куб. метрів

Ознаки погіршення стану лісових насаджень виявив:

Лісничий Ютійського л-ва  
(лісничий)  
19 01 2026 року

Помічник начальника  
Рафалівського надлісництва  
(посада)

09 02 2026 року

[Підпис]  
(підпис)

[Підпис]  
(підпис)

Д.В. Пащук  
(ініціали та прізвище)

М.В. Салівоник  
(ініціали та прізвище)

Висновок інженера відділу (сектору) охорони і захисту лісу державного лісгосподарського (лісомисливського) підприємства або представника державного спеціалізованого лісозахисного підприємства щодо необхідності здійснення лісозахисних чи інших заходів з поліпшення санітарного стану лісів за результатами огляду санітарного стану лісової ділянки: потреба вибіркової санітарної рубки

Провідний інженер ОЗЛ  
(посада)

09 02 2026 року

[Підпис]  
(підпис)

І.Л. Кика  
(ініціали та прізвище)

**ПОВІДОМЛЕННЯ**  
**про появу ознак погіршення санітарного стану лісових насаджень**

Рівненська область  
(Автономна Республіка Крим, область)  
Філія "Ювілейний лісовий об'єкт" ДП "Ліси України" Воєнінського надрісництва  
(найменування власника лісів, постійного лісокористувача)

Лісництво Южувське урочище \_\_\_\_\_ квартал № 6  
виділ № 15 ділянка № \_\_\_\_\_ площа 2,3 гектарів

**Таксаційна характеристика насадження**

Склад 86х267, вік 52 років, бонітет 1, середній діаметр 22 сантиметрів, середня висота 19 метрів, повнота 0,8, тип лісу В2ДС, рельєф рівнинний, експозиція \_\_\_\_\_, ґрунт дерново-шарошитий підріст \_\_\_\_\_, підлісок \_\_\_\_\_

**Лісопатологічна характеристика насадження**

Вид пошкодження насадження (лісова пожежа, буревій, сніголам, обледеніння, відмирання та всихання дерев, захаращеність, об'їдання шкідниками хвої/листя, наявність гусени, масовий літ метеликів, опадання хвої/листя, відлущення кори на стовбурах та інші ознаки, не характерні для нормального стану дерев) \_\_\_\_\_

Ступінь пошкодження, ураження: слабка  
(поодинокі, слабка, середня, сильна)

Вид розподілу пошкоджених дерев: груповий  
(поодинокий, груповий, куртинний)

Обсяг ушкодженої деревини на 1 гектарі (окомірно) 30 куб. метрів, у тому числі сухостійної 25 куб. метрів

Ознаки погіршення стану лісових насаджень виявив:

лісничий Ювілейного лісництва \_\_\_\_\_  
(лісничий) (підпис) (ініціали та прізвище)

19 01 2026 року

Помічник начальника  
Рафалівського надрісництва  
(посада)

09 02 2026 року

\_\_\_\_\_ (підпис) \_\_\_\_\_  
(ініціали та прізвище)

М.В.Салівоник  
(ініціали та прізвище)

Висновок інженера відділу (сектору) охорони і захисту лісу державного лісогосподарського (лісомисливського) підприємства або представника державного спеціалізованого лісозахисного підприємства щодо необхідності здійснення лісозахисних чи інших заходів з поліпшення санітарного стану лісів за результатами огляду санітарного стану лісової ділянки: потребує видіркової санітарної рубки

Провідний інженер ОЗЛ  
(посада)

09 02 2026 року

\_\_\_\_\_ (підпис)

Л.Л.Кика  
(ініціали та прізвище)

**ПОВІДОМЛЕННЯ**  
**про появу ознак погіршення санітарного стану лісових насаджень**

Рівненська область  
(Автономна Республіка Крим, область)  
Філія „Північний лісовий округ „ОП „Ліси України“ Керівнівка надрісництва  
(найменування власника лісів, постійного лісокористувача)

Лісництво Южненське урочище - квартал № 6  
виділ № 16 ділянка № - площа 2,0 гектарів

**Таксаційна характеристика насадження**

Склад 106к, вік 59 років, бонітет 2, середній діаметр 20 сантиметрів, середня висота 18 метрів, повнота 0,20 тип лісу ЯБС, рельєф рівнинний, експозиція -, ґрунт чорноземний, підріст -, підлісок -

**Лісопатологічна характеристика насадження**

Вид пошкодження насадження (лісова пожежа, буревій, сніголам, обледеніння, відмирання та всихання дерев, захаращеність, об'їдання шкідниками хвої/листя, наявність гусені, масовий літ метеликів, опадання хвої/листя, відлущення кори на стовбурах та інші ознаки, не характерні для нормального стану дерев) -

Ступінь пошкодження, ураження: поодинокі  
(поодинокі, слабке, середнє, сильне)

Вид розподілу пошкоджених дерев: поодинокі  
(поодинокий, груповий, куртинний)

Обсяг ушкодженої деревини на 1 гектарі (окомірно) 30 куб. метрів, у тому числі сухостійної 25 куб. метрів

Ознаки погіршення стану лісових насаджень виявив:

лісничий Южненського лісництва Ю Д.В. Яцуг  
(лісничий) (підпис) (ініціали та прізвище)

19 01 2026 року

Помічник начальника  
Рафалівського надрісництва  
(посада)

М.В. Салівоник  
(підпис) (ініціали та прізвище)

09 02 2026 року

Висновок інженера відділу (сектору) охорони і захисту лісу державного лісогосподарського (лісомисливського) підприємства або представника державного спеціалізованого лісозахисного підприємства щодо необхідності здійснення лісозахисних чи інших заходів з поліпшення санітарного стану лісів за результатами огляду санітарного стану лісової ділянки: потребує видіркової санітарної рубки

Провідний інженер ОЗЛ  
(посада)

Л.Л. Кика  
(підпис)

Л.Л. Кика  
(ініціали та прізвище)

09 02 2026 року

**ПОВІДОМЛЕННЯ**  
**про появу ознак погіршення санітарного стану лісових насаджень**

Кіровоградська область  
(Автономна Республіка Крим, область)  
Лісництво "Лісовий округ" ДП "Ліси України" Рафалівське надлісництво  
(найменування власника лісів, постійного лісокористувача)

Лісництво Лопуцьке урочище \_\_\_\_\_ квартал № 13  
виділ № 8 ділянка № \_\_\_\_\_ площа 1,1 гектарів

**Таксаційна характеристика насадження**

Склад 842Б1, вік 43 років, бонітет 1А, середній діаметр 20 сантиметрів, середня висота 19 метрів, повнота 97, тип лісу Б2ДС, рельєф рівнинний, експозиція \_\_\_\_\_, ґрунт фріше-сидорівський, підріст \_\_\_\_\_, підлісок \_\_\_\_\_

**Лісопатологічна характеристика насадження**

Вид пошкодження насадження (лісова пожежа, буревій, сніголам, обледеніння, відмирання та всихання дерев, захараченість, об'їдання шкідниками хвої/листя, наявність гусені, масовий літ метеликів, опадання хвої/листя, відлущення кори на стовбурах та інші ознаки, не характерні для нормального стану дерев) \_\_\_\_\_

Ступінь пошкодження, ураження: поодинокі  
(поодинокі, слабке, середнє, сильне)

Вид розподілу пошкоджених дерев: поодинокі  
(поодинокий, груповий, куртинний)

Обсяг ушкодженої деревини на 1 гектарі (окомірно) 30 куб. метрів, у тому числі сухостійної 20 куб. метрів

Ознаки погіршення стану лісових насаджень виявив:

лісничий Попуцького П.В. \_\_\_\_\_ Д.В. Пауцук  
(лісничий) (підпис) (ініціали та прізвище)  
19 02 20 26 року

Помічник начальника Рафалівського надлісництва \_\_\_\_\_ М.В. Салівоник  
(посада) (підпис) (ініціали та прізвище)  
09 02 20 26 року

Висновок інженера відділу (сектору) охорони і захисту лісу державного лісогосподарського (лісомисливського) підприємства або представника державного спеціалізованого лісозахисного підприємства щодо необхідності здійснення лісозахисних чи інших заходів з поліпшення санітарного стану лісів за результатами огляду санітарного стану лісової ділянки: потребує видіркової санітарної рубки

Провідний інженер ОЗЛ \_\_\_\_\_ Л.Л. Кика  
(посада) (підпис) (ініціали та прізвище)  
09 02 20 26 року

{Додаток 2 в редакції Постанови КМ № 756 від 26.10.2016}

## ПОВІДОМЛЕННЯ

про появу ознак погіршення санітарного стану лісових насаджень

Рівненська область

(Автономна Республіка Крим, область)

Рафалівське надлісництво

(найменування власника лісів, постійного лісокористувача)

Лісництво Володимирівське урочище \_\_\_\_\_ квартал № 49  
виділ № 21 ділянка № \_\_\_\_\_ площа 5,5 гектарів

### Таксаційна характеристика насадження

Склад 95% дуб, вік 42 років, бонітет 1, середній діаметр 22 сантиметрів, середня висота 23 метрів, повнота 0,60 тип лісу С2 ГРС, рельєф рівнинний, експозиція \_\_\_\_\_, ґрунт дерново-бурий шідріст \_\_\_\_\_, підлісок \_\_\_\_\_

### Лісопатологічна характеристика насадження

Вид пошкодження насадження (лісова пожежа, буревій, сніголам, обледеніння, відмирання та всихання дерев, захаращеність, об'їдання шкідниками хвої/листя, наявність гусені, масовий літ метеликів, опадання хвої/листя, відлущення кори на стовбурах та інші ознаки, не характерні для нормального стану дерев) \_\_\_\_\_

Ступінь пошкодження, ураження: Середнє  
(поодинокое, слабе, середне, сильне)

Вид розподілу пошкоджених дерев: поодинокий  
(поодинокий, груповий, куртинний)

Обсяг ушкодженої деревини на 1 гектарі (окомірно) 30 куб. метрів, у тому числі сухостійної 20 куб. метрів

Ознаки погіршення стану лісових насаджень виявив:

лісничий  
(лісничий)  
15 01 2026 року

Помічник начальника  
Рафалівського надлісництва  
(посада)

09 02 2026 року

(підпис)

(підпис)

(ініціали та прізвище)

М.В.Салівоник  
(ініціали та прізвище)

Висновок інженера відділу (сектору) охорони і захисту лісу державного лісогосподарського (лісомисливського) підприємства або представника державного спеціалізованого лісозахисного підприємства щодо необхідності здійснення лісозахисних чи інших заходів з поліпшення санітарного стану лісів за результатами огляду санітарного стану лісової ділянки: потребує видірвкової санітарної рубки

Провідний інженер ОЗЛ  
(посада)

09 02 2026 року

(підпис)

І.Л.Кика  
(ініціали та прізвище)

{Додаток 2 в редакції Постанови КМ № 756 від 26.10.2016}

**ПОВІДОМЛЕННЯ**  
**про появу ознак погіршення санітарного стану лісових насаджень**

Південна обл.  
(Автономна Республіка Крим, область)  
Роздільське лісове господарство  
(найменування власника лісів, постійного лісокористувача)

Лісництво Виноградівське урочище \_\_\_\_\_ квартал № 28  
видія № 50 ділянка № \_\_\_\_\_ площа 0,5 гектарів

**Таксаційна характеристика насадження**

Склад Білка, вік 22 років, бонітет 4, середній діаметр 16 сантиметрів, середня висота 14 метрів, повнота 0,9, тип лісу Б.2.0С, рельєф півняч, експозиція \_\_\_\_\_, ґрунт чорнозем, підлісок \_\_\_\_\_

**Лісопатологічна характеристика насадження**

Вид пошкодження насадження (лісова пожежа, буревій, сніголам, обледеніння, відмирання та всихання дерев, захаращеність, об'їдання шкідниками хвої/листя, наявність гусені, масовий літ метеликів, опадання хвої/листя, відлущення кори на стовбурах та інші ознаки, не характерні для нормального стану дерев) \_\_\_\_\_

Ступінь пошкодження, ураження: Сильне  
(поодинокі, слабке, середнє, сильне)

Вид розподілу пошкоджених дерев: груповий  
(поодинокий, груповий, куртинний)

Обсяг ушкодженої деревини на 1 гектарі (окомірно) 85 куб. метрів, у тому числі сухостійної 30 куб. метрів

Ознаки погіршення стану лісових насаджень виявив:

Мінічак  
(лісничий)  
15 01 2026 року

Помічник начальника  
Рафалівського надлісництва  
(посада)

09 02 2026 року

Мінічак  
(підпис)  
Мінічак  
(підпис)

М.В.Салівоник  
(ініціали та прізвище)

М.В.Салівоник  
(ініціали та прізвище)

Висновок інженера відділу (сектору) охорони і захисту лісу державного лісогосподарського (лісомисливського) підприємства або представника державного спеціалізованого лісозахисного підприємства щодо необхідності здійснення лісозахисних чи інших заходів з поліпшення санітарного стану лісів за результатами огляду санітарного стану лісової ділянки: потребує видіркової санітарної рубки

Провідний інженер ОЗЛ  
(посада)  
09 02 2026 року

К  
(підпис)

І.Л.Кика  
(ініціали та прізвище)

**ПОВІДОМЛЕННЯ**  
**про появу ознак погіршення санітарного стану лісових насаджень**

Рівненська обл.  
(Автономна Республіка Крим, область)  
Рафалівське надлісництво  
(найменування власника лісів, постійного лісокористувача)

Лісництво Володимирівське урочище \_\_\_\_\_ квартал № 49  
виділ № 2 ділянка № \_\_\_\_\_ площа 616 гектарів

**Таксаційна характеристика насадження**

Склад Сібіряк вік 64 років, бонітет IV середній діаметр 24 сантиметрів, середня висота 23 метрів, повнота 0,70 тип лісу С2 ГРС, рельєф Хвиля?, експозиція \_\_\_\_\_, ґрунт Фудієво-жиряк підріст \_\_\_\_\_, підлісок \_\_\_\_\_

**Лісопатологічна характеристика насадження**

Вид пошкодження насадження (лісова пожежа, буревій, сніголам, обледеніння, відмирання та всихання дерев, захаращеність, об'їдання шкідниками хвої/листя, наявність гусені, масовий літ метеликів, опадання хвої/листя, відлущення кори на стовбурах та інші ознаки, не характерні для нормального стану дерев) \_\_\_\_\_

Ступінь пошкодження, ураження: середній?  
(поодинокі, слабе, середне, сильне)

Вид розподілу пошкоджених дерев: поодинокі  
(поодинокий, груповий, куртинний)

Обсяг ушкодженої деревини на 1 гектарі (окомірно) 30 куб. метрів, у тому числі сухостійної 25 куб. метрів

Ознаки погіршення стану лісових насаджень вплив:

місний  
(лісничий)  
15 01 2026 року

[Підпис]  
(підпис)

[Ініціали та прізвище]  
(ініціали та прізвище)

Помічник начальника  
Рафалівського надлісництва  
(посада)

09 02 2026 року

[Підпис]  
(підпис)

М.В.Салівоник  
(ініціали та прізвище)

Висновок інженера відділу (сектору) охорони і захисту лісу державного лісогосподарського (лісомисливського) підприємства або представника державного спеціалізованого лісозахисного підприємства щодо необхідності здійснення лісозахисних чи інших заходів з поліпшення санітарного стану лісів за результатами огляду санітарного стану лісової ділянки: потребує вибіркової санітарної рубки

Провідний інженер ОЗЛ  
(посада)

09 02 2026 року

[Підпис]  
(підпис)

І.Л.Кика  
(ініціали та прізвище)

**ПОВІДОМЛЕННЯ**  
**про появу ознак погіршення санітарного стану лісових насаджень**

Рівненська область  
(Автономна Республіка Крим, область)  
Рафалівське надлісництво  
(найменування власника лісів, постійного лісокористувача)

Лісництво Володимирівське урочище \_\_\_\_\_ квартал № 57  
виділ № 2 ділянка № 1 площа 6 гектарів

**Таксаційна характеристика насадження**

Склад кв+б2, вік 19 років, бонітет 1, середній діаметр 30 сантиметрів, середня висота 23 метрів, повнота 02, тип лісу Б2, рельєф рівнини, експозиція \_\_\_\_\_, ґрунт дереволіт-засихлий підріст \_\_\_\_\_, підлісок \_\_\_\_\_

**Лісопатологічна характеристика насадження**

Вид пошкодження насадження (лісова пожежа, буревій, сніголам, обледеніння, відмирання та всихання дерев, захаращеність, об'їдання шкідниками хвої/листя, наявність гусені, масовий літ метеликів, опадання хвої/листя, відлущення кори на стовбурах та інші ознаки, не характерні для нормального стану дерев) всіхання дерев

Ступінь пошкодження, ураження: середнє  
(поодиноке, слабе, середнє, сильне)

Вид розподілу пошкоджених дерев: поодинокий  
(поодинокий, груповий, куртинний)

Обсяг ушкодженої деревини на 1 гектарі (окомірно) 30 куб. метрів, у тому числі сухостійної 25 куб. метрів

Ознаки погіршення стану лісових насаджень/випив:

лісничий  
(лісничий)  
15 01 2026 року

[Підпис]  
(підпис)

[Ініціали та прізвище]  
(ініціали та прізвище)

Помічник начальника  
Рафалівського надлісництва  
(посада)

[Підпис]  
(підпис)

М.В.Салівоник  
(ініціали та прізвище)

09 02 2026 року

Висновок інженера відділу (сектору) охорони і захисту лісу державного лісогосподарського (лісомисливського) підприємства або представника державного спеціалізованого лісозахисного підприємства щодо необхідності здійснення лісозахисних чи інших заходів з поліпшення санітарного стану лісів за результатами огляду санітарного стану лісової ділянки: потреба видіркової санітарної рубки

Провідний інженер ОЗЛ  
(посада)

[Підпис]  
(підпис)

І.Л.Кика  
(ініціали та прізвище)

09 02 2026 року

{Додаток 2 в редакції Постанови КМ № 756 від 26.10.2016}

**ПОВІДОМЛЕННЯ**  
**про появу ознак погіршення санітарного стану лісових насаджень**

Рівненська область  
(Автономна Республіка Крим, область)  
Рафалівське надлісництво  
(найменування власника лісів, постійного лісокористувача)

Лісництво Володимирівське урочище \_\_\_\_\_ квартал № 52  
виділ № 11 ділянка № 1 площа 3,2 гектарів

**Таксаційна характеристика насадження**

Склад 100% Бк, вік 77 років, бонітет 1, середній діаметр 30 сантиметрів, середня висота 23 метрів, повнота 0,60 тип лісу ВЗДС, рельєф рівнинний експозиція \_\_\_\_\_, ґрунт Деревопідзол підріст \_\_\_\_\_, підлісок \_\_\_\_\_

**Лісопатологічна характеристика насадження**

Вид пошкодження насадження (лісова пожежа, буревій, сніголам, обледеніння, відмирання та всихання дерев, захаращеність, об'їдання шкідниками хвої/листя, наявність гусені, масовий літ метеликів, опадання хвої/листя, відлущення кори на стовбурах та інші ознаки, не характерні для нормального стану дерев) всихання дерев

Ступінь пошкодження, ураження: поодинокі  
(поодинокі, слабе, середне, сильне)

Вид розподілу пошкоджених дерев: поодинокі  
(поодинокий, груповий, куртинний)

Обсяг ушкодженої деревини на 1 гектарі (окомірно) 25 куб. метрів, у тому числі сухостійної 20 куб. метрів

Ознаки погіршення стану лісових насаджень виявив:

лісничий  
(лісничий)  
15 01 2026 року

[Підпис]  
(підпис)

[Підпис]  
(ініціали та прізвище)

Помічник начальника  
Рафалівського надлісництва  
(посада)

09 02 2026 року

[Підпис]  
(підпис)

М.В.Салівоник  
(ініціали та прізвище)

Висновок інженера відділу (сектору) охорони і захисту лісу державного лісогосподарського (лісомисливського) підприємства або представника державного спеціалізованого лісозахисного підприємства щодо необхідності здійснення лісозахисних чи інших заходів з поліпшення санітарного стану лісів за результатами огляду санітарного стану лісової ділянки: потребує вибіркової санітарної рубки

Провідний інженер ОЗЛ  
(посада)

09 02 2026 року

[Підпис]  
(підпис)

І.Л.Кика  
(ініціали та прізвище)

**ПОВІДОМЛЕННЯ**  
**про появу ознак погіршення санітарного стану лісових насаджень**

Рівненська область  
(Автономна Республіка Крим, область)  
Рафалівське надлісництво  
(найменування власника лісів, постійного лісокористувача)

Лісництво Володимирецьке урочище \_\_\_\_\_ квартал № 57  
виділ № 9 ділянка № 1 площа 2,2 гектарів

**Таксаційна характеристика насадження**

Склад 100% Тр вік 56 років, бонітет 1, середній діаметр 20 сантиметрів, середня висота 18 метрів, повнота 0,66 тип лісу В29С, рельєф рівнинний експозиція \_\_\_\_\_, ґрунт дереволізогумусний підріст \_\_\_\_\_, підлісок \_\_\_\_\_

**Лісопатологічна характеристика насадження**

Вид пошкодження насадження (лісова пожежа, буревій, сніголам, обледеніння, відмирання та всихання дерев, захаращеність, об'їдання шкідниками хвої/листя, наявність гусені, масовий літ метеликів, опадання хвої/листя, відлущення кори на стовбурах та інші ознаки, не характерні для нормального стану дерев) всизенно дерев

Ступінь пошкодження, ураження: середній  
(поодинокі, слабке, середнє, сильне)

Вид розподілу пошкоджених дерев: поодинокі  
(поодинокий, груповий, куртинний)

Обсяг ушкодженої деревини на 1 гектарі (окомірно) 30 куб. метрів, у тому числі сухостійної 25 куб. метрів

Ознаки погіршення стану лісових насаджень виявив:

лісничий  
(лісничий)  
15 01 2026 року

[Підпис]  
(підпис)

[Підпис]  
(ініціали та прізвище)

Помічник начальника  
Рафалівського надлісництва  
(посада)

09 02 2026 року

[Підпис]  
(підпис)

М.В.Салівоник  
(ініціали та прізвище)

Висновок інженера відділу (сектору) охорони і захисту лісу державного лісогосподарського (лісомисливського) підприємства або представника державного спеціалізованого лісозахисного підприємства щодо необхідності здійснення лісозахисних чи інших заходів з поліпшення санітарного стану лісів за результатами огляду санітарного стану лісової ділянки: потребує вибіркової санітарної рубки

Провідний інженер ОЗЛ  
(посада)

09 02 2026 року

[Підпис]  
(підпис)

І.Л.Кика  
(ініціали та прізвище)

**ПОВІДОМЛЕННЯ**  
**про появу ознак погіршення санітарного стану лісових насаджень**

Рівненська область  
(Автономна Республіка Крим, область)  
Рафалівське надлісництво  
(найменування власника лісів, постійного лісокористувача)

Лісництво Володимирське урочище \_\_\_\_\_ квартал № 58  
виділ № 33 ділянка № 6.9 площа 6,4 гектарів

Таксаційна характеристика насадження

Склад В.С.Бп, вік 82 років, бонітет 1, середній діаметр 28 сантиметрів, середня висота 23 метрів, повнота 0,6 тип лісу В.3, рельєф рівнинний експозиція \_\_\_\_\_, ґрунт деревол. із змішаним підлісок \_\_\_\_\_

Лісопатологічна характеристика насадження

Вид пошкодження насадження (лісова пожежа, буревій, сніголам, обледеніння, відмирання та всихання дерев, захаращеність, об'їдання шкідниками хвої/листя, наявність гусені, масовий літ метеликів, опадання хвої/листя, відлущення кори на стовбурах та інші ознаки, не характерні для нормального стану дерев) всихання дерев

Ступінь пошкодження, ураження: поодинокі  
(поодинокі, слабке, середне, сильне)

Вид розподілу пошкоджених дерев: поодинокі  
(поодинокий, груповий, куртинний)

Обсяг ушкодженої деревини на 1 гектарі (окомірно) 25 куб. метрів, у тому числі сухостійної 20 куб. метрів

Ознаки погіршення стану лісових насаджень виявив:

лісничий \_\_\_\_\_ (лісничий) \_\_\_\_\_ (підпис) \_\_\_\_\_ (ініціали та прізвище)  
15 01 2026 року

Помічник начальника \_\_\_\_\_ (посада) \_\_\_\_\_ (підпис) \_\_\_\_\_ (ініціали та прізвище)  
Рафалівського надлісництва \_\_\_\_\_  
(посада) \_\_\_\_\_  
09 02 2026 року

Висновок інженера відділу (сектору) охорони і захисту лісу державного лісогосподарського (лісомисливського) підприємства або представника державного спеціалізованого лісозахисного підприємства щодо необхідності здійснення лісозахисних чи інших заходів з поліпшення санітарного стану лісів за результатами огляду санітарного стану лісової ділянки: потребує вибіркової санітарної рубки

Провідний інженер ОЗЛ \_\_\_\_\_ (посада) \_\_\_\_\_ (підпис) \_\_\_\_\_ (ініціали та прізвище)  
09 02 2026 року

{Додаток 2 в редакції Постанови КМ № 756 від 26.10.2016}

**ПОВІДОМЛЕННЯ**  
**про появу ознак погіршення санітарного стану лісових насаджень**

Ілківський обласний  
(Автономна Республіка Крим, область)  
Рафалівське лісництво  
(найменування власника лісу, постійного лісокористувача)

Лісництво Рафалівське урочище \_\_\_\_\_ квартал № 6  
виділ № 15 ділянка № \_\_\_\_\_ площа 1,9 гектарів

Таксаційна характеристика насадження

Склад 75% 75 років, бонітет 1, середній діаметр 26 сантиметрів, середня висота 22 метрів, повнота 0,6, тип лісу Б, АС, рельєф рівнинний, експозиція \_\_\_\_\_, ґрунт чорнозем, підріст \_\_\_\_\_, підлісок \_\_\_\_\_

Лісопатологічна характеристика насадження

Вид пошкодження насадження (лісова пожежа, буревій, сніголам, обледеніння, відмирання та всихання дерев, захаращеність, об'їдання шкідниками хвої/листя, наявність гусені, масовий літ метеликів, опадання хвої/листя, відлущення кори на стовбурах та інші ознаки, не характерні для нормального стану дерев) всухання та  
всихання пожежа

Ступінь пошкодження, ураження: поодинокі  
(поодинокі, слабке, середнє, сильне)

Вид розподілу пошкоджених дерев: поодинокі  
(поодинокий, груповий, куртинний)

Обсяг ушкодженої деревини на 1 гектарі (окомірно) 300 куб. метрів, у тому числі сухостійної 200 куб. метрів

Ознаки погіршення стану лісових насаджень виявив:

лісничий  
(лісничий)  
15 01 2026 року

[Підпис]  
(підпис)

[Ініціали та прізвище]  
(ініціали та прізвище)

Помічник начальника  
Рафалівського надлісництва  
(посада)  
09 02 2026 року

[Підпис]  
(підпис)

М.В.Салітоник  
(ініціали та прізвище)

Висновок інженера відділу (сектору) охорони і захисту лісу державного лісогосподарського (лісомисливського) підприємства або представника державного спеціалізованого лісозахисного підприємства щодо необхідності здійснення лісозахисних чи інших заходів з поліпшення санітарного стану лісів за результатами огляду санітарного стану лісової ділянки: потребує відразу санітарної рубки

Провідний інженер ОЗЛ  
(посада)  
09 02 2026 року

[Підпис]  
(підпис)

І.Л.Кика  
(ініціали та прізвище)

**ПОВІДОМЛЕННЯ**  
**про появу ознак погіршення санітарного стану лісових насаджень**

Рівненська область  
(Автономна Республіка Крим, область)  
Рафалівський лісництво  
(найменування власника лісів, постійного лісокористувача)

Лісництво Вапоришівське урочище — квартал № 17  
виділ № 20 ділянка № 7 площа 15 гектарів

**Таксаційна характеристика насаджень**

Склад С.Б.П., вік 22 років, бонітет 2, середній діаметр 32 сантиметрів, середня висота 24 метрів, повнота 05, тип лісу С.Б.П., рельєф рівнинний, експозиція —, ґрунт рідкодеревний підріст —, підлісок —

**Лісопатологічна характеристика насаджень**

Вид пошкодження насаджень (лісова пожежа, буревій, сніголам, обледеніння, відмирання та всихання дерев, захаращеність, об'їдання шкідниками хвої/листя, наявність гусені, масовий літ метеликів, опадання хвої/листя, відлущення кори на стовбурах та інші ознаки, не характерні для нормального стану дерев) Відмирання та всихання дерев

Ступінь пошкодження, ураження: поодинокі  
(поодинокі, слабке, середне, сильне)

Вид розподілу пошкоджених дерев: поодинокі  
(поодинокі, груповий, куртинний)

Обсяг ушкодженої деревини на 1 гектарі (окомірно) 300 куб. метрів, у тому числі сухостійної 200 куб. метрів

Ознаки погіршення стану лісових насаджень виявив:

лісничий  
(лісничий)  
15 01 2026 року

[Підпис]  
(підпис)

[Ініціали та прізвище]  
(ініціали та прізвище)

Помічник начальника  
Рафалівського надлісництва  
(посада)

09 02 2026 року

[Підпис]  
(підпис)

М.В.Салівоник  
(ініціали та прізвище)

Висновок інженера відділу (сектору) охорони і захисту лісу державного лісогосподарського (лісомисливського) підприємства або представника державного спеціалізованого лісозахисного підприємства щодо необхідності здійснення лісозахисних чи інших заходів з поліпшення санітарного стану лісів за результатами огляду санітарного стану лісової ділянки: потребує вибіркової санітарної рубки

Провідний інженер ОЗЛ  
(посада)

09 02 2026 року

[Підпис]  
(підпис)

І.Л.Кика  
(ініціали та прізвище)

**ПОВІДОМЛЕННЯ**  
**про появу ознак погіршення санітарного стану лісових насаджень**

Рівненська область  
(Автономна Республіка Крим, область)  
Рафалівська надлісництво  
(найменування власника лісів, постійного лісокористувача)

Лісництво Рафалівська урочище \_\_\_\_\_ квартал № 17  
виділ № 21 ділянка № \_\_\_\_\_ площа 1,1 гектарів

Таксаційна характеристика насадження

109(92)  
Склад 100/172 вік 72 років, бонітет 1, середній діаметр 28 сантиметрів, середня висота 23 метрів, повнота 0,7, тип лісу В.К., рельєф рівнинний, експозиція \_\_\_\_\_, ґрунт реґіоноразносний, підріст \_\_\_\_\_, підлісок \_\_\_\_\_

Лісопатологічна характеристика насадження

Вид пошкодження насадження (лісова пожежа, буревій, сніголам, обледеніння, відмирання та всихання дерев, захаращеність, об'їдання шкідниками хвої/листя, наявність гусені, масовий літ метеликів, опадання хвої/листя, відлущення кори на стовбурах та інші ознаки, не характерні для нормального стану дерев) Відмирання та захаращеність дерев

Ступінь пошкодження, ураження: поодинокі  
(поодинокі, слабке, середнє, сильне)

Вид розподілу пошкоджених дерев: поодинокі  
(поодинокий, груповий, куртинний)

Обсяг ушкодженої деревини на 1 гектарі (окомірно) 30,0 куб. метрів, у тому числі сухостійної 20,0 куб. метрів

Ознаки погіршення стану лісових насаджень виявив:

лісничий  
(лісничий)  
15 01 2026 року

[Підпис]  
(підпис) М.В.Салівоник  
(ініціали та прізвище)

Помічник начальника  
Рафалівського надлісництва  
(посада)

[Підпис]  
(підпис) М.В.Салівоник  
(ініціали та прізвище)

09 02 2026 року

Висновок інженера відділу (сектору) охорони і захисту лісу державного лісогосподарського (лісомисливського) підприємства або представника державного спеціалізованого лісозахисного підприємства щодо необхідності здійснення лісозахисних чи інших заходів з поліпшення санітарного стану лісів за результатами огляду санітарного стану лісової ділянки: потребує вибіркової санітарної рубки

Провідний інженер ОЗЛ  
(посада)

[Підпис]  
(підпис) І.Л.Кика  
(ініціали та прізвище)

09 02 2026 року

## ПОВІДОМЛЕННЯ

про появу ознак погіршення санітарного стану лісових насаджень

Ільїнська область  
(Автономна Республіка Крим, область)

Рафалівське надлісництво  
(найменування власника лісів, постійного лісокористувача)

Лісництво Володимирівське урочище \_\_\_\_\_ квартал № 17  
виділ № 5 ділянка № \_\_\_\_\_ площа 34 гектарів

### Таксаційна характеристика насадження

Склад 100% б.к., вік 65 років, бонітет 1, середній діаметр 26 сантиметрів, середня висота 26 метрів, повнота 0,75 тип лісу В, А, рельєф рівнинний, експозиція \_\_\_\_\_, ґрунт дерновопідзолиста, підріст \_\_\_\_\_ підлісок \_\_\_\_\_

### Лісопатологічна характеристика насадження

Вид пошкодження насадження (лісова пожежа, буревій, сніголам, обледеніння, відмирання та всихання дерев, захаращеність, об'їдання шкідниками хвої/листя, наявність гусені, масовий літ метеликів, опадання хвої/листя, відлущення кори на стовбурах та інші ознаки, не характерні для нормального стану дерев) всихання дерев

Ступінь пошкодження, ураження: середнє  
(поодинокі, слабке, середнє, сильне)

Вид розподілу пошкоджених дерев: поодинокі  
(поодинокий, груповий, куртинний)

Обсяг ушкодженої деревини на 1 гектарі (окомірно) 300 куб. метрів, у тому числі сухостійної 200 куб. метрів

Ознаки погіршення стану лісових насаджень виявив:

Міхновський  
(лісничий)  
15 01 2026 року

[Підпис]  
(підпис)

Міхновський І.І.  
(ініціали та прізвище)

Помічник начальника  
Рафалівського надлісництва  
(посада)  
09 02 2026 року

[Підпис]  
(підпис)

М.В.Салівоник  
(ініціали та прізвище)

Висновок інженера відділу (сектору) охорони і захисту лісу державного лісгосподарського (лісомисливського) підприємства або представника державного спеціалізованого лісозахисного підприємства щодо необхідності здійснення лісозахисних чи інших заходів з поліпшення санітарного стану лісів за результатами огляду санітарного стану лісової ділянки: потребує вибіркової санітарної рубки

Провідний інженер ОЗЛ  
(посада)  
09 02 2026 року

[Підпис]  
(підпис)

І.Л.Кика  
(ініціали та прізвище)

### ПОВІДОМЛЕННЯ

про появу ознак погіршення санітарного стану лісових насаджень

Рівненська область  
(Автономна Республіка Крим, область)  
Рафалівське лісове господарство  
(найменування власника лісів, постійного лісокористувача)

Лісництво Володимирівське урочище \_\_\_\_\_ квартал № 17  
виділ № 45 ділянка № 17 площа 1,7 гектарів

#### Таксаційна характеристика насадження

Склад 100% ІІІ, вік 77 років, бонітет 3, середній діаметр 28 сантиметрів, середня висота 18 метрів, повнота 0,4, тип лісу В, К, рельєф рівнинний, експозиція \_\_\_\_\_, ґрунт деричво-листяний, підріст \_\_\_\_\_, підлісок \_\_\_\_\_

#### Лісопатологічна характеристика насадження

Вид пошкодження насадження (лісова пожежа, буревій, сніголам, обледеніння, відмирання та всихання дерев, захаращеність, об'їдання шкідниками хвої/листя, наявність гусені, масовий літ метеликів, опадання хвої/листя, відлущення кори на стовбурах та інші ознаки, не характерні для нормального стану дерев) всихання дерев

Ступінь пошкодження, ураження: середнє  
(поодинокі, слабке, середнє, сильне)

Вид розподілу пошкоджених дерев: поодинокі  
(поодинокий, груповий, куртинний)

Обсяг ушкодженої деревини на 1 гектарі (окомірно) 300 куб. метрів, у тому числі сухостійної 200 куб. метрів

Ознаки погіршення стану лісових насаджень виявив:

лісничий  
(лісничий)  
15 01 2026 року

[Підпис]  
(підпис)

[Ініціали та прізвище]  
(ініціали та прізвище)

Помічник начальника  
Рафалівського надлісництва  
(посада)  
09 02 2026 року

[Підпис]  
(підпис)

М.В.Салівоник  
(ініціали та прізвище)

Висновок інженера відділу (сектору) охорони і захисту лісу державного лісогосподарського (лісомисливського) підприємства або представника державного спеціалізованого лісозахисного підприємства щодо необхідності здійснення лісозахисних чи інших заходів з поліпшення санітарного стану лісів за результатами огляду санітарного стану лісової ділянки: потребує видіркової санітарної рубки

Провідний інженер ОЗЛ  
(посада)  
09 02 2026 року

[Підпис]  
(підпис)

І.Л.Кика  
(ініціали та прізвище)

{Додаток 2 в редакції Постанови КМ № 756 від 26.10.2016}

**ПОВІДОМЛЕННЯ**  
**про появу ознак погіршення санітарного стану лісових насаджень**

Рівненська область  
(Автономна Республіка Крим, область)  
Рафалівська лісова ділянка  
(найменування власника лісів, постійного лісокористувача)

Лісництво Володимирівське урочище \_\_\_\_\_ квартал № 17  
виділ № 32 ділянка № \_\_\_\_\_ площа 6,0 гектарів

**Таксаційна характеристика насадження**

2 С<sub>2</sub>(102/164+Вел+О)  
Склад С<sub>2</sub> 182, вік 22 років, бонітет 1, середній діаметр 36 сантиметрів, середня висота 24 метрів, повнота 0,55 тип лісу В<sub>2</sub> ДС, рельєф рівнинний, експозиція \_\_\_\_\_, ґрунт дерново-підзолисті підріст \_\_\_\_\_, підлісок \_\_\_\_\_

**Лісопатологічна характеристика насадження**

Вид пошкодження насадження (лісова пожежа, буревій, сніголам, обледеніння, відмирання та всихання дерев, захаращеність, об'їдання шкідниками хвої/листя, наявність гусені, масовий літ метеликів, опадання хвої/листя, відлущення кори на стовбурах та інші ознаки, не характерні для нормального стану дерев) всихання дерев

Ступінь пошкодження, ураження: середнє  
(поодинокі, слабке, середнє, сильне)

Вид розподілу пошкоджених дерев: поодинокі  
(поодинокі, груповий, куртинний)

Обсяг ушкодженої деревини на 1 гектарі (окомірно) 300 куб. метрів, у тому числі сухостійної 300 куб. метрів

**Ознаки погіршення стану лісових насаджень виявив:**

Кісиківський  
(лісничий)  
15 01 2026 року

[Підпис]  
(підпис)

[Ініціали та прізвище]  
(ініціали та прізвище)

Помічник начальника  
Рафалівського надлісництва  
(посада)

09 02 2026 року

[Підпис]  
(підпис)

М.В.Салівоник  
(ініціали та прізвище)

Висновок інженера відділу (сектору) охорони і захисту лісу державного лісогосподарського (лісомисливського) підприємства або представника державного спеціалізованого лісозахисного підприємства щодо необхідності здійснення лісозахисних чи інших заходів з поліпшення санітарного стану лісів за результатами огляду санітарного стану лісової ділянки: потребує вибіркової санітарної рубки

Провідний інженер ОЗЛ  
(посада)

09 02 2026 року

[Підпис]  
(підпис)

І.Л.Кика  
(ініціали та прізвище)

**ПОВІДОМЛЕННЯ**  
**про появу ознак погіршення санітарного стану лісових насаджень**

Львівська область  
(Автономна Республіка Крим, область)  
Рафалівське надлісництво  
(найменування власника лісів, постійного лісбористувача)

Лісництво Рафалівське урочище - квартал № 7  
виділ № 35 ділянка № 1 площа 0,9 гектарів

**Таксаційна характеристика насадження**

Склад ХСБС вік 22 років, бонітет 2, середній діаметр 24 сантиметрів, середня висота 20 метрів, повнота 0,6, тип лісу Бс, рельєф рівнинний, експозиція -, ґрунт чорнозем, підріст -, підлісок -

**Лісопатологічна характеристика насадження**

Вид пошкодження насадження (лісова пожежа, буревій, сніголам, обледеніння, відмирання та всихання дерев, захаращеність, об'їдання шкідниками хвої/листя, наявність гусені, масовий літ метеликів, опадання хвої/листя, відлущення кори на стовбурах та інші ознаки, не характерні для нормального стану дерев) Відмирання та всихання дерев

Ступінь пошкодження, ураження: Середнє  
(поодинокі, слабке, середнє, сильне)

Вид розподілу пошкоджених дерев: груповий  
(поодинокий, груповий, куртинний)

Обсяг ушкодженої деревини на 1 гектарі (окомірно) 100 куб. метрів, у тому числі сухостійної 500 куб. метрів

Ознаки погіршення стану лісових насаджень, виявив:

лісничий  
(лісничий)  
15 01 20 26 року

[Підпис]  
(підпис)

[Ініціали та прізвище]  
(ініціали та прізвище)

Помічник начальника  
Рафалівського надлісництва  
(посада)  
09 02 20 26 року

[Підпис]  
(підпис)

М.В.Салівоник  
(ініціали та прізвище)

Висновок інженера відділу (сектору) охорони і захисту лісу державного лісогосподарського (лісомисливського) підприємства або представника державного спеціалізованого лісозахисного підприємства щодо необхідності здійснення лісозахисних чи інших заходів з поліпшення санітарного стану лісів за результатами огляду санітарного стану лісової ділянки: потребує видіркової санітарної рубки

Провідний інженер ОЗЛ  
(посада)  
09 02 20 26 року

[Підпис]  
(підпис)

І.Л.Кика  
(ініціали та прізвище)

**ПОВІДОМЛЕННЯ**  
**про появу ознак погіршення санітарного стану лісових насаджень**

Сімферопольська область  
(Автономна Республіка Крим, область)  
Рафалівське надлісництво  
(найменування власника лісів, постійного лісокористувача)

Лісництво Богомишківське урочище \_\_\_\_\_ квартал № 40  
виділ № 9 ділянка № \_\_\_\_\_ площа 0,4 гектарів

**Таксаційна характеристика насадження**

Склад 100%, вік 87 років, бонітет 1, середній діаметр 30 сантиметрів, середня висота 24 метрів, повнота 0,35, тип лісу БЗДС, рельєф рівний, експозиція \_\_\_\_\_, ґрунт чорнозем, підріст \_\_\_\_\_, підлісок \_\_\_\_\_

**Лісопатологічна характеристика насадження**

Вид пошкодження насадження (лісова пожежа, буревій, сніголам, обледеніння, відмирання та всихання дерев, захаращеність, об'їдання шкідниками хвої/листя, наявність гусені, масовий літ метеликів, опадання хвої/листя, відлущення кори на стовбурах та інші ознаки, не характерні для нормального стану дерев) всезимнй крик

Ступінь пошкодження, ураження: середнє  
(поодинокі, слабке, середнє, сильне)

Вид розподілу пошкоджених дерев: поодинокі  
(поодинокі, груповий, куртинний)

Обсяг ушкодженої деревини на 1 гектарі (окомірно) 30 куб. метрів, у тому числі сухостійної 10 куб. метрів

Ознаки погіршення стану лісових насаджень виявив:  
лісничий (лісничий) \_\_\_\_\_ (підпис) \_\_\_\_\_ (ініціали та прізвище)

15 01 2026 року

Помічник начальника  
Рафалівського надлісництва  
(посада)

\_\_\_\_\_ (підпис)

М.В.Салівоник  
(ініціали та прізвище)

09 02 2026 року

Висновок інженера відділу (сектору) охорони і захисту лісу державного лісогосподарського (лісомисливського) підприємства або представника державного спеціалізованого лісозахисного підприємства щодо необхідності здійснення лісозахисних чи інших заходів з поліпшення санітарного стану лісів за результатами огляду санітарного стану лісової ділянки: потребує видіркової санітарної рубки

Провідний інженер ОЗЛ  
(посада)

\_\_\_\_\_ (підпис)

І.Л.Кика  
(ініціали та прізвище)

09 02 2026 року

**ПОВІДОМЛЕННЯ**  
**про появу ознак погіршення санітарного стану лісових насаджень**

Лісництво Лісництво область  
(Автономна Республіка Крим, область)  
Сторожівське лісництво  
(найменування власника лісів, постійного лісокористувача)

Лісництво Допоміжний урочище квартал № 40  
виділ № 7 ділянка № 1 площа 1,2 гектарів

**Таксаційна характеристика насадження**

Склад 100% д, вік 7 років, бонітет 2, середній діаметр 30 сантиметрів, середня висота 23 метрів, повнота 0,4, тип лісу б2 дс, рельєф рівний, експозиція \_\_\_\_\_, ґрунт дрібно-підзолистий, підріст \_\_\_\_\_, підлісок \_\_\_\_\_

**Лісопатологічна характеристика насадження**

Вид пошкодження насадження (лісова пожежа, буревій, сніголам, обледеніння, відмирання та всихання дерев, захаращеність, об'їдання шкідниками хвої/листя, наявність гусені, масовий літ метеликів, опадання хвої/листя, відлущення кори на стовбурах та інші ознаки, не характерні для нормального стану дерев) всичення дерев

Ступінь пошкодження, ураження: поодинокі  
(поодинокі, слабке, середнє, сильне)

Вид розподілу пошкоджених дерев: поодинокі  
(поодинокий, груповий, куртинний)

Обсяг ушкодженої деревини на 1 гектарі (окомірно) 10 куб. метрів, у тому числі сухостійної 3 куб. метрів

Ознаки погіршення стану лісових насаджень виявив:

лісничий  
(лісничий)  
15 01 2026 року

М.В.Салівоник  
(підпис)

М.В.Салівоник  
(ініціали та прізвище)

Помічник начальника  
Рафалівського надлісництва  
(посада)

09 02 2026 року

М.В.Салівоник  
(підпис)

М.В.Салівоник  
(ініціали та прізвище)

Висновок інженера відділу (сектору) охорони і захисту лісу державного лісогосподарського (лісомисливського) підприємства або представника державного спеціалізованого лісозахисного підприємства щодо необхідності здійснення лісозахисних чи інших заходів з поліпшення санітарного стану лісів за результатами огляду санітарного стану лісової ділянки: потребує будівельної санітарної рубки

Провідний інженер ОЗЛ  
(посада)

09 02 2026 року

І.Л.Кика  
(підпис)

І.Л.Кика  
(ініціали та прізвище)

**ПОВІДОМЛЕННЯ**  
**про появу ознак погіршення санітарного стану лісових насаджень**

Сіваська область  
(Автономна Республіка Крим, область)  
Рафалівське лісництво  
(найменування власника лісів, постійного лісокористувача)

Лісництво Боброве широкі урочище \_\_\_\_\_ квартал № 35  
виділ № 1 ділянка № 11 площа 4.7 гектарів

Таксаційна характеристика насадження

Склад ЮС.Дз, вік 82 років, бонітет 1, середній діаметр 32 сантиметрів, середня висота 26 метрів, повнота 0.5, тип лісу 02, рельєф \_\_\_\_\_, експозиція \_\_\_\_\_, ґрунт дерново-листяний підріст \_\_\_\_\_, підлісок \_\_\_\_\_

Лісопатологічна характеристика насадження

Вид пошкодження насадження (лісова пожежа, буревій, сніголам, обледеніння, відмирання та всихання дерев, захаращеність, об'їдання шкідниками хвої/листя, наявність гусені, масовий літ метеликів, опадання хвої/листя, відлущення кори на стовбурах та інші ознаки, не характерні для нормального стану дерев) всичагло дерев влітку

Ступінь пошкодження, ураження: поодинокі  
(поодинокі, слабке, середнє, сильне)

Вид розподілу пошкоджених дерев: поодинокі  
(поодинокий, груповий, куртинний)

Обсяг ушкодженої деревини на 1 гектарі (окомірно) 30 куб. метрів, у тому числі сухостійної 10 куб. метрів

Ознаки погіршення стану лісових насаджень виявив:

Місник  
(лісничий)  
15 01 20 26 року

[Підпис]  
(підпис)

[Ініціали та прізвище]  
(ініціали та прізвище)

Помічник начальника  
Рафалівського надлісництва  
(посада)  
09 02 20 26 року

[Підпис]  
(підпис)

М.В.Салівоник  
(ініціали та прізвище)

Висновок інженера відділу (сектору) охорони і захисту лісу державного лісогосподарського (лісомисливського) підприємства або представника державного спеціалізованого лісозахисного підприємства щодо необхідності здійснення лісозахисних чи інших заходів з поліпшення санітарного стану лісів за результатами огляду санітарного стану лісової ділянки: потребує вибіркової санітарної рубки

Провідний інженер ОЗЛ  
(посада)  
09 02 20 26 року

[Підпис]  
(підпис)

І.Л.Кика  
(ініціали та прізвище)

**ПОВІДОМЛЕННЯ**  
**про появу ознак погіршення санітарного стану лісових насаджень**

Дніпурська область  
(Автономна Республіка Крим, область)  
Рафалівське надрісництво  
(найменування власника лісів, постійного лісокористувача)

Лісництво Володимирівське урочище \_\_\_\_\_ квартал № 35  
виділ № 20 ділянка № 1 площа 5,0 гектарів

Таксаційна характеристика насадження

Склад 95,15,2 вік 12 років, бонітет \_\_\_\_\_, середній діаметр 28 сантиметрів, середня висота 24 метрів, повнота 0,6, тип лісу до, рельєф рівний, експозиція \_\_\_\_\_, ґрунт чорнозем, підріст \_\_\_\_\_, підлісок \_\_\_\_\_

Лісопатологічна характеристика насадження

Вид пошкодження насадження (лісова пожежа, буревій, сніголам, обледеніння, відмирання та всихання дерев, захаращеність, об'їдання шкідниками хвої/листя, наявність гусені, масовий літ метеликів, опадання хвої/листя, відлущення кори на стовбурах та інші ознаки, не характерні для нормального стану дерев) відмирання та всихання дерев

Ступінь пошкодження, ураження: \_\_\_\_\_ слабке  
(поодинокі, слабе, середнє, сильне)

Вид розподілу пошкоджених дерев: \_\_\_\_\_ поодинокі  
(поодинокий, груповий, куртинний)

Обсяг ушкодженої деревини на 1 гектарі (окомірно) 30 куб. метрів, у тому числі сухостійної 8 куб. метрів

Ознаки погіршення стану лісових насаджень виявив:

лісничий  
(лісничий)  
15 01 20 26 року

[Підпис]  
(підпис)

[Підпис]  
(ініціали та прізвище)

Помічник начальника  
Рафалівського надрісництва  
(посада)

09 02 20 26 року

[Підпис]  
(підпис)

М.В.Салівоник  
(ініціали та прізвище)

Висновок інженера відділу (сектору) охорони і захисту лісу державного лісогосподарського (лісомисливського) підприємства або представника державного спеціалізованого лісозахисного підприємства щодо необхідності здійснення лісозахисних чи інших заходів з поліпшення санітарного стану лісів за результатами огляду санітарного стану лісової ділянки: потребує видіркової санітарної рубки

Провідний інженер ОЗЛ  
(посада)

09 02 20 26 року

[Підпис]  
(підпис)

І.Л.Кика  
(ініціали та прізвище)

### ПОВІДОМЛЕННЯ

про появу ознак погіршення санітарного стану лісових насаджень

Сімферопольська область  
(Автономна Республіка Крим, область)  
Сагарівська лісництво  
(найменування власника лісів, постійного лісокористувача)

Лісництво Котушківське урочище \_\_\_\_\_ квартал № 05  
виділ № 04 ділянка № - площа 4,0 гектарів

#### Таксаційна характеристика насадження

Склад 100% Дуб вік 85 років, бонітет 1, середній діаметр 32 сантиметрів, середня висота 25 метрів, повнота 0,5, тип лісу 02, рельєф рівний, експозиція \_\_\_\_\_, ґрунт дерново-умовний, підріст \_\_\_\_\_, підлісок \_\_\_\_\_

#### Лісопатологічна характеристика насадження

Вид пошкодження насадження (лісова пожежа, буревій, сніголам, обледеніння, відмирання та всихання дерев, захаращеність, об'їдання шкідниками хвої/листя, наявність гусені, масовий літ метеликів, опадання хвої/листя, відлущення кори на стовбурах та інші ознаки, не характерні для нормального стану дерев) \_\_\_\_\_

Ступінь пошкодження, ураження: слабке  
(поодинокое, слабое, среднее, сильное)

Вид розподілу пошкоджених дерев: поодинокі  
(поодинокий, груповий, куртинний)

Обсяг ушкодженої деревини на 1 гектарі (окомірно) 30 куб. метрів, у тому числі сухостійної 11 куб. метрів

Ознаки погіршення стану лісових насаджень виявив: лісничий \_\_\_\_\_  
(лісничий) (підпис) (ініціали та прізвище)

15 01 2026 року

Помічник начальника Рафалівського надлісництва \_\_\_\_\_  
(посада) (підпис) (ініціали та прізвище)

09 02 2026 року

Висновок інженера відділу (сектору) охорони і захисту лісу державного лісогосподарського (лісомисливського) підприємства або представника державного спеціалізованого лісозахисного підприємства щодо необхідності здійснення лісозахисних чи інших заходів з поліпшення санітарного стану лісів за результатами огляду санітарного стану лісової ділянки: непредус видірвової санітарної рубки

Провідний інженер ОЗЛ \_\_\_\_\_  
(посада) (підпис) (ініціали та прізвище)

09 02 2026 року

**ПОВІДОМЛЕННЯ**

про появу ознак погіршення санітарного стану лісових насаджень

Сиваська область

(Автономна Республіка Крим, область)

Садко м'євське підприємство

(найменування власника лісів, постійного лісокористувача)

Лісництво Володимирівське урочище \_\_\_\_\_ квартал № 40  
виділу № 16 ділянка № 1 площа 4,6 гектарів

Таксаційна характеристика насадження

Склад Руб., вік 12 років, бонітет 1, середній діаметр 30 сантиметрів, середня висота 23 метрів, іванота 26, тип лісу Руб., рельєф рівнин., експозиція \_\_\_\_\_, ґрунт жернов. лісовий підрієт \_\_\_\_\_, підлісок \_\_\_\_\_

Лісопатологічна характеристика насадження

Вид пошкодження насадження (лісова пожежа, буревій, сніголам, обледеніння, відмирання та виохання дерев, захаращеність, об'їдання шкідниками хвої/листя, наявність гусені, масовий літ метеликів, опадання хвої/листя, відлущення кори на стовбурах та інші ознаки, не характерні для нормального стану дерев) вигорання та виохання дерев

Ступінь пошкодження, ураження: слабке  
(поодинокое, слабе, среднее, сильное)

Вид розподілу пошкоджених дерев: поодинокий  
(поодинокий, груповий, куртинний)

Обсяг ушкодженої деревини на 1 гектарі (окомірно) 20 куб. метрів, у тому числі сухоствільної 8 куб. метрів

Ознаки погіршення стану лісових насаджень, причини:

лісовий  
(лісничий)  
15 01 20 21 року

Віктор  
(підпис)

М.В.Салівоник  
(ініціали та прізвище)

Помічник начальника  
Рафалівського надлісництва  
(посада)

27 02 20 26 року

М.В.Салівоник  
(підпис)

М.В.Салівоник  
(ініціали та прізвище)

Висновок інженера відділу (сектору) охорони і захисту лісу державного лісогосподарського (лісомисливського) підприємства або представника державного спеціалізованого лісозахисного підприємства щодо необхідності здійснення лісозахисних чи інших заходів з поліпшення санітарного стану лісів за результатами огляду санітарного стану лісової ділянки: немає необхідності здійснювати лісозахисні заходи

Провідний інженер ОЗЛ  
(посада)

09 02 20 26 року

І.Л.Кика  
(підпис)

І.Л.Кика  
(ініціали та прізвище)

**ПОВІДОМЛЕННЯ**  
**про появу ознак погіршення санітарного стану лісових насаджень**

Ківекска область  
(Автономна Республіка Крим, область)  
Рафалівське лісництво  
(найменування власника лісів, постійного лісокористувача)

Лісництво Рафалівське урочище \_\_\_\_\_ квартал № 19  
виділ № 32 ділянка № \_\_\_\_\_ площа 60 гектарів

**Таксаційна характеристика насадження**

Склад 10Сс, вік 75 років, бонітет 1, середній діаметр 28 сантиметрів, середня висота 24 метрів, повнота 0,55, тип лісу С3, рельєф рівнинний, експозиція \_\_\_\_\_, ґрунт дубово-дубовий, підріст \_\_\_\_\_, підлісок \_\_\_\_\_

**Лісопатологічна характеристика насадження**

Вид пошкодження насадження (лісова пожежа, буревій, сніголам, обледеніння, відмирання та всихання дерев, захараченість, об'їдання шкідниками хвої/листя, наявність гусені, масовий літ метеликів, опадання хвої/листя, відлущення кори на стовбурах та інші ознаки, не характерні для нормального стану дерев) смавбурові шкідники

Ступінь пошкодження, ураження: слабке  
(поодинокі, слабе, середне, сильне)

Вид розподілу пошкоджених дерев: поодинокі  
(поодинокий, груповий, куртинний)

Обсяг ушкодженої деревини на 1 гектарі (окомірно) 30 куб. метрів, у тому числі сухостійної 10 куб. метрів

Ознаки погіршення стану лісових насаджень виявив:

Місниковий  
(лісничий)  
15 01 2026 року

Помічник начальника  
Рафалівського надлісництва  
(посада)

09 02 2026 року

[Підпис]  
(підпис) [Ініціали та прізвище]  
(ініціали та прізвище)

[Підпис]  
(підпис) М.В.Салівоник  
(ініціали та прізвище)

Висновок інженера відділу (сектору) охорони і захисту лісу державного лісогосподарського (лісомисливського) підприємства або представника державного спеціалізованого лісозахисного підприємства щодо необхідності здійснення лісозахисних чи інших заходів з поліпшення санітарного стану лісів за результатами огляду санітарного стану лісової ділянки: потребує вибіркової санітарної рубки

Провідний інженер ОЗЛ  
(посада)  
09 02 2026 року

[Підпис]  
(підпис) І.Л.Кика  
(ініціали та прізвище)

{Додаток 2 в редакції Постанови КМ № 756 від 26.10.2016}

**ПОВІДОМЛЕННЯ**  
**про появу ознак погіршення санітарного стану лісових насаджень**

Кіровоградська область  
(Автономна Республіка Крим, область)  
Рафалівське лісове господарство  
(найменування власника лісів, постійного лісокористувача)

Лісництво Володимирівське урочище \_\_\_\_\_ квартал № 20  
виділ № 48 ділянка № 2 площа 5.0 гектарів

**Таксаційна характеристика насадження**

Склад б.с. (береза, сосна) вік 10<sup>2</sup> років, бонітет 2, середній діаметр 36 сантиметрів, середня висота 24 метрів, повнота 0.62, тип лісу БЗ, рельєф рівнинний, експозиція \_\_\_\_\_, ґрунт дерново-підзолистий, підріст \_\_\_\_\_, підлісок \_\_\_\_\_

**Лісопатологічна характеристика насадження**

Вид пошкодження насадження (лісова пожежа, буревій, сніголам, обледеніння, відмирання та всихання дерев, захарашеність, об'їдання шкідниками хвої/листя, наявність гусені, масовий літ метеликів, опадання хвої/листя, відлущення кори на стовбурах та інші ознаки, не характерні для нормального стану дерев) стовбурові мішанки

Ступінь пошкодження, ураження: слабке  
(поодинокі, слабке, середнє, сильне)

Вид розподілу пошкоджених дерев: поодинокі  
(поодинокий, груповий, куртинний)

Обсяг ушкодженої деревини на 1 гектарі (окомірно) 25 куб. метрів, у тому числі сухостійної 10 куб. метрів

Ознаки погіршення стану лісових насаджень виявив:

місний  
(лісничий)  
15 01 2026 року

[Підпис]  
(підпис)

[Ініціали та прізвище]  
(ініціали та прізвище)

Помічник начальника  
Рафалівського надлісництва  
(посада)

09 02 2026 року

[Підпис]  
(підпис)

М.В.Салівоник  
(ініціали та прізвище)

Висновок інженера відділу (сектору) охорони і захисту лісу державного лісогосподарського (лісомисливського) підприємства або представника державного спеціалізованого лісозахисного підприємства щодо необхідності здійснення лісозахисних чи інших заходів з поліпшення санітарного стану лісів за результатами огляду санітарного стану лісової ділянки: потребує видіркової санітарної рубки

Провідний інженер ОЗЛ  
(посада)

09 02 2026 року

[Підпис]  
(підпис)

І.Л.Кика  
(ініціали та прізвище)

**ПОВІДОМЛЕННЯ**  
про появу ознак погіршення санітарного стану лісових насаджень

Кіровоградська область  
(Автономна Республіка Крим, область)  
Рафалівське лісництво  
(найменування власника лісів, постійного лісокористувача)

Лісництво Великобузьке урочище \_\_\_\_\_ квартал № 01  
виділ № 2 ділянка № \_\_\_\_\_ площа 4,7 гектарів

**Таксаційна характеристика насадження**

Склад 10С2, вік 25 років, бонітет 1, середній діаметр 28 сантиметрів, середня висота 24 метрів, повнота 0,6 тип лісу Б2, рельєф рівнинний експозиція \_\_\_\_\_, ґрунт дерновопідзолисті, підріст \_\_\_\_\_ підлісок \_\_\_\_\_

**Лісопатологічна характеристика насадження**

Вид пошкодження насадження (лісова пожежа, буревій, сніголам, обледеніння, відмирання та всихання дерев, захаращеність, об'їдання шкідниками хвої/листя, наявність гусени, масовий літ метеликів, опадання хвої/листя, відлущення кори на стовбурах та інші ознаки, не характерні для нормального стану дерев) Стовбурові шкідники

Ступінь пошкодження, ураження: \_\_\_\_\_  
(поодинокі, слабке, середнє, сильне)

Вид розподілу пошкоджених дерев: \_\_\_\_\_  
(поодинокий, груповий, куртинний)

Обсяг ушкодженої деревини на 1 гектарі (окомірно) 25 куб. метрів, у тому числі сухостійної 12 куб. метрів

Ознаки погіршення стану лісових насаджень виявив:

лісничий  
(лісничий)  
15 01 20 26 року

Олександр  
(підпис)

М.В.Салівоник  
(ініціали та прізвище)

Помічник начальника  
Рафалівського надлісництва  
(посада)

09 02 20 26 року

М.В.Салівоник  
(підпис)

М.В.Салівоник  
(ініціали та прізвище)

Висновок інженера відділу (сектору) охорони і захисту лісу державного лісогосподарського (лісомисливського) підприємства або представника державного спеціалізованого лісозахисного підприємства щодо необхідності здійснення лісозахисних чи інших заходів з поліпшення санітарного стану лісів за результатами огляду санітарного стану лісової ділянки: потребує видіркової санітарної рубки

Провідний інженер ОЗЛ  
(посада)

09 02 20 26 року

Л.Л.Кика  
(підпис)

Л.Л.Кика  
(ініціали та прізвище)

**ПОВІДОМЛЕННЯ**  
**про появу ознак погіршення санітарного стану лісових насаджень**

Івано-Франківська область  
(Автономна Республіка Крим, область)  
Рафалівське надлісництво  
(найменування власника лісів, постійного лісокористувача)

Лісництво Івано-Франківське урочище \_\_\_\_\_ квартал № 26  
виділ № 24 ділянка № 2 площа 1,7 гектарів

**Таксаційна характеристика насадження**

Склад 100%, вік 79 років, бонітет 2, середній діаметр 26 сантиметрів, середня висота 20 метрів, повнота 0,55, тип лісу Б2, рельєф рівнинний експозиція \_\_\_\_\_, ґрунт дерново-гірський підріст \_\_\_\_\_, підлісок \_\_\_\_\_

**Лісопатологічна характеристика насадження**

Вид пошкодження насадження (лісова пожежа, буревій, сніголам, обледеніння, відмирання та всихання дерев, захаращеність, об'їдання шкідниками хвої/листя, наявність гусені, масовий літ метеликів, опадання хвої/листя, відлущення кори на стовбурах та інші ознаки, не характерні для нормального стану дерев) відлущення кори на стовбурах та інші ознаки

Ступінь пошкодження, ураження: поодинокі  
(поодинокі, слабе, середне, сильне)

Вид розподілу пошкоджених дерев: поодинокі  
(поодинокі, груповий, куртинний)

Обсяг ушкодженої деревини на 1 гектарі (окомірно) 25 куб. метрів, у тому числі сухостійної 15 куб. метрів

Ознаки погіршення стану лісових насаджень виявив:

лісничий  
(лісничий)  
15 01 20 26 року

[Підпис]  
(підпис)

М.В.Салівоник  
(ініціали та прізвище)

Помічник начальника  
Рафалівського надлісництва  
(посада)  
09 02 20 26 року

[Підпис]  
(підпис)

М.В.Салівоник  
(ініціали та прізвище)

Висновок інженера відділу (сектору) охорони і захисту лісу державного лісогосподарського (лісомисливського) підприємства або представника державного спеціалізованого лісозахисного підприємства щодо необхідності здійснення лісозахисних чи інших заходів з поліпшення санітарного стану лісів за результатами огляду санітарного стану лісової ділянки: потребує видіркової санітарної рубки

Провідний інженер ОЗЛ  
(посада)  
09 02 20 26 року

[Підпис]  
(підпис)

І.Л.Кика  
(ініціали та прізвище)

{Додаток 2 в редакції Постанови КМ № 756 від 26.10.2016}

**ПОВІДОМЛЕННЯ**  
**про появу ознак погіршення санітарного стану лісових насаджень**

Івано-Франківська область  
(Автономна Республіка Крим, область)  
Рафалівське надлісництво  
(найменування власника лісів, постійного лісокористувача)

Лісництво Владимирецьке урочище \_\_\_\_\_ квартал № 29  
виділ № 48 ділянка № \_\_\_\_\_ площа 6,6 гектарів

**Таксаційна характеристика насадження**

Склад 100%, вік 62 років, бонітет 1, середній діаметр 24 сантиметрів, середня висота 19 метрів, повнота 0,70, тип лісу ВЗ, рельєф рівнинний експозиція \_\_\_\_\_, ґрунт середньогумусний підріст \_\_\_\_\_, підлісок \_\_\_\_\_

**Лісопатологічна характеристика насадження**

Вид пошкодження насадження (лісова пожежа, буревій, сніголам, обледеніння, відмирання та всихання дерев, захаращеність, об'їдання шкідниками хвої/листя, наявність гусені, масовий літ метеликів, опадання хвої/листя, відлущення кори на стовбурах та інші ознаки, не характерні для нормального стану дерев) стовбурові шкідники. Буревій, опадання хвої/листя.

Ступінь пошкодження, ураження: слабке  
(поодинокі, слабке, середнє, сильне)

Вид розподілу пошкоджених дерев: поодинокі  
(поодинокий, груповий, куртинний)

Обсяг ушкодженої деревини на 1 гектарі (окомірно) 30 куб. метрів, у тому числі сухостійної 15 куб. метрів

Ознаки погіршення стану лісових насаджень виявив:

лісничий  
(лісничий)  
15 01 20 26 року

[Підпис]  
(підпис)

[Ініціали та прізвище]  
(ініціали та прізвище)

Помічник начальника  
Рафалівського надлісництва  
(посада)

09 02 20 26 року

[Підпис]  
(підпис)

М.В.Салівоник  
(ініціали та прізвище)

Висновок інженера відділу (сектору) охорони і захисту лісу державного лісогосподарського (лісомисливського) підприємства або представника державного спеціалізованого лісозахисного підприємства щодо необхідності здійснення лісозахисних чи інших заходів з поліпшення санітарного стану лісів за результатами огляду санітарного стану лісової ділянки: потреба в подальшій санітарній рубці.

Провідний інженер ОЗЛ  
(посада)

09 02 20 26 року

[Підпис]  
(підпис)

І.Л.Кика  
(ініціали та прізвище)

**ПОВІДОМЛЕННЯ**  
**про появу ознак погіршення санітарного стану лісових насаджень**

Кіберська область  
(Автономна Республіка Крим, область)  
Рафалівське надлісництво  
(найменування власника лісів/постійного лісокористувача)

Лісництво Рафалівське урочище \_\_\_\_\_ квартал № 27  
виділ № 39 ділянка № 1 площа 0,7 гектарів

Таксаційна характеристика насадження

Склад 80% ДБФ вік 92 років, бонітет 2, середній діаметр 20 сантиметрів, середня висота 22 метрів, повнота 0,5, тип лісу Б4, рельєф рівнинний експозиція \_\_\_\_\_, ґрунт дерновопідгірний, підріст \_\_\_\_\_, підлісок \_\_\_\_\_

Лісопатологічна характеристика насадження

Вид пошкодження насадження (лісова пожежа, буревій, сніголам, обледеніння, відмирання та всихання дерев, захарашеність, об'їдання шкідниками хвої/листя, наявність гусені, масовий літ метеликів, опадання хвої/листя, відлущення кори на стовбурах та інші ознаки, не характерні для нормального стану дерев) відсутня кора на стовбурах

Ступінь пошкодження, ураження: сильне  
(поодинокі, слабке, середнє, сильне)

Вид розподілу пошкоджених дерев: групове  
(поодинокий, груповий, куртинний)

Обсяг ушкодженої деревини на 1 гектарі (окомірно) 140 куб. метрів, у тому числі сухостійної 120 куб. метрів

Ознаки погіршення стану лісових насаджень виявив:

лісничий  
(лісничий)  
15 01 2026 року

[Підпис]  
(підпис)

[Ініціали та прізвище]  
(ініціали та прізвище)

Помічник начальника  
Рафалівського надлісництва  
(посада)  
09 02 2026 року

[Підпис]  
(підпис)

М.В.Салівоник  
(ініціали та прізвище)

Висновок інженера відділу (сектору) охорони і захисту лісу державного лісогосподарського (лісомисливського) підприємства або представника державного спеціалізованого лісозахисного підприємства щодо необхідності здійснення лісозахисних чи інших заходів з поліпшення санітарного стану лісів за результатами огляду санітарного стану лісової ділянки: потребує суцільної санітарної рубки

Провідний інженер ОЗЛ  
(посада)  
09 02 2026 року

[Підпис]  
(підпис)

І.Л.Кика  
(ініціали та прізвище)

**ПОВІДОМЛЕННЯ**  
про появу ознак погіршення санітарного стану лісових насаджень

Львівська область  
(Автономна Республіка Крим, область)  
Рафалівське налісництво  
(найменування власника лісів, постійного лісокористувача)

Лісництво Вігодолівське урочище \_\_\_\_\_ квартал № 01  
виділ № 37 ділянка № \_\_\_\_\_ площа 0,3 гектарів

Таксаційна характеристика насадження

Склад 100% Бл, вік 65 років, бонітет 1, середній діаметр 26 сантиметрів, середня висота 22 метрів, повнота 0,6, тип лісу Л3, рельєф рівнинний експозиція \_\_\_\_\_, ґрунт дерновопіддубовий підрієт \_\_\_\_\_ підлісок \_\_\_\_\_

Лісопатологічна характеристика насадження

Вид пошкодження насадження (лісова пожежа, буревій, сніголам, обледеніння, відмирання та всихання дерев, захаращеність, об'їдання шкідниками хвої/листя, наявність гусені, масовий літ метеликів, опадання хвої/листя, відлущення кори на стовбурах та інші ознаки, не характерні для нормального стану дерев) відсутня крім косо стовбуру та інших ознак

Ступінь пошкодження, ураження: сильний  
(поодинокі, слабкі, середні, сильні)

Вид розподілу пошкоджених дерев: груповий  
(поодинокий, груповий, куртинний)

Обсяг ушкодженої деревини на 1 гектарі (окомірно) 80 куб. метрів, у тому числі сухостійної 70 куб. метрів

Ознаки погіршення стану лісових насаджень виявив:

лісничий  
(лісничий)  
15 01 2026 року

Степан  
(підпис)

М.В.Салівоник  
(ініціали та прізвище)

Помічник начальника  
Рафалівського налісництва  
(посада)

09 02 2026 року

М.В.Салівоник  
(підпис)

М.В.Салівоник  
(ініціали та прізвище)

Висновок інженера відділу (сектору) охорони і захисту лісу державного лісогосподарського (лісомисливського) підприємства або представника державного спеціалізованого лісозахисного підприємства щодо необхідності здійснення лісозахисних чи інших заходів з поліпшення санітарного стану лісів за результатами огляду санітарного стану лісової ділянки: попередити суцільної санітарної рубки

Провідний інженер ОЗЛ  
(посада)

09 02 2026 року

І.Л.Кика  
(підпис)

І.Л.Кика  
(ініціали та прізвище)

**ПОВІДОМЛЕННЯ**  
**про появу ознак погіршення санітарного стану лісових насаджень**

Рівненська  
(Автономна Республіка Крим, область)  
Філія "Поліський лісовий офіс" ДП "Ліси  
України"

(найменування власника лісів, постійного лісокористувача)

Лісництво Собіщицьке урочище \_\_\_\_\_ квартал № 15  
виділ № 26 ділянка № 2 площа 7,0 гектарів

**Таксаційна характеристика насадження**

Склад С3Д2ТБ1, вік 40 років, бонітет IV, середній діаметр 32 сантиметрів, середня висота 26 метрів, повнота 0,8, тип лісу ВДС, рельєф рівнинний, експозиція \_\_\_\_\_, ґрунт лісовий, дерново-слабокислий, підріст \_\_\_\_\_, підлісок \_\_\_\_\_

**Лісопатологічна характеристика насадження**

Вид пошкодження насадження (лісова пожежа, буревій, сніголам, обледеніння, відмирання та всихання дерев, захаращеність, об'їдання шкідниками хвої/листя, наявність гусені, масовий літ метеликів, опадання хвої/листя, відлущення кори на стовбурах та інші ознаки, не характерні для нормального стану дерев) \_\_\_\_\_

опадання хвої, відлущення кори на стовбурах, всихання дерев,

Ступінь пошкодження, ураження: середнє  
(поодинокі, слабке, середнє, сильне)

Вид розподілу пошкоджених дерев: поодинокі  
(поодинокий, груповий, куртинний)

Обсяг ушкодженої деревини на 1 гектарі (окомірно) 121 куб. метрів, у тому числі сухостійної 7 куб. метрів

Ознаки погіршення стану лісових насаджень виявлені:

лісовий  
(лісничий)  
15 01 2026 року

\_\_\_\_\_  
(підпис)

Р.М. Косяк  
(ініціали та прізвище)

Помічник начальника  
Рафалівського налісництва  
(посада)  
09 02 2026 року

\_\_\_\_\_  
(підпис)

М.В.Салівоник  
(ініціали та прізвище)

Висновок інженера відділу (сектору) охорони і захисту лісу державного лісогосподарського (лісомисливського) підприємства або представника державного спеціалізованого лісозахисного підприємства щодо необхідності здійснення лісозахисних чи інших заходів з поліпшення санітарного стану лісів за результатами огляду санітарного стану лісової ділянки:

потребує вибірки всі санітарної рубки

Провідний інженер ОЗЛ  
(посада)  
09 02 2026 року

\_\_\_\_\_  
(підпис)

І.Л.Кика  
(ініціали та прізвище)

**ПОВІДОМЛЕННЯ**  
**про появу ознак погіршення санітарного стану лісових насаджень**

Рівненська  
(Автономна Республіка Крим, область)  
Філія "Поліський лісовий офіс" ДП "Ліси  
України"  
(найменування власника лісів, постійного лісокористувача)

Лісництво Собіщицьке урочище \_\_\_\_\_ квартал № 36  
виділ № 35 ділянка № 3 площа 1,6 гектарів

**Таксаційна характеристика насадження**

Склад Сіка/Біла/Біла вік 45 років, бонітет I, середній діаметр 30 сантиметрів, середня висота 25 метрів, повнота 0,7, тип лісу ВзДР, рельєф рівнинний, експозиція \_\_\_\_\_, ґрунт вологі, торфяно-чор., підріст \_\_\_\_\_, підлісок \_\_\_\_\_

**Лісопатологічна характеристика насадження**

Вид пошкодження насадження (лісова пожежа, буревій, сніголам, обледеніння, відмирання та всихання дерев, захарашеність, об'їдання шкідниками хвої/листя, наявність гусені, масовий літ метеликів, опадання хвої/листя, відлущення кори на стовбурах та інші ознаки, не характерні для нормального стану дерев) всихання на

Ступінь пошкодження, ураження: слабке  
(поодиноке, слабке, середнє, сильне)

Вид розподілу пошкоджених дерев: поодинокий  
(поодинокий, груповий, куртинний)

Обсяг ушкодженої деревини на 1 гектарі (окомірно) 10 куб. метрів, у тому числі сухостійної 8 куб. метрів

Ознаки погіршення стану лісових насаджень виявив:

Міскуль  
(лісничий)  
15 01 2026 року

[Підпис]  
(підпис)  
[Підпис]  
(підпис)

Р.М. Косяк  
(ініціали та прізвище)

Помічник начальника  
Рафалівського надлісництва  
(посада)  
09 02 2026 року

М.В.Салівоник  
(ініціали та прізвище)

Висновок інженера відділу (сектору) охорони і захисту лісу державного лісогосподарського (лісомисливського) підприємства або представника державного спеціалізованого лісозахисного підприємства щодо необхідності здійснення лісозахисних чи інших заходів з поліпшення санітарного стану лісів за результатами огляду санітарного стану лісової ділянки: потребує вибіркової санітарної рубки

Провідний інженер ОЗЛ  
(посада)  
09 02 2026 року

[Підпис]  
(підпис)

І.Л.Кика  
(ініціали та прізвище)

**ПОВІДОМЛЕННЯ**  
**про появу ознак погіршення санітарного стану лісових насаджень**

Рівненська  
(Автономна Республіка Крим, область)  
Філія "Поліський лісовий офіс" ДП "Ліси  
України"  
(найменування власника лісів, постійного лісокористувача)

Лісництво Собіщицьке урочище \_\_\_\_\_ квартал № 34  
виділ № 5 ділянка № 2 площа 116 гектарів

**Таксаційна характеристика насадження**

Склад 59% СБ, 41% ДБ, вік 80 років, бонітет I, середній діаметр 36 сантиметрів, середня висота 24 метрів, повнота 0,7, тип лісу ВзДС, рельєф рівнинний, експозиція \_\_\_\_\_, ґрунт вологість, дерново-підзоли, підріст 59% СБ, підлісок \_\_\_\_\_

**Лісопатологічна характеристика насадження**

Вид пошкодження насадження (лісова пожежа, буревій, сніголам, обледеніння, відмирання та всихання дерев, захаращеність, об'їдання шкідниками хвої/листя, наявність гусені, масовий літ метеликів, опадання хвої/листя, відлущення кори на стовбурах та інші ознаки, не характерні для нормального стану дерев) всихання дерев,

смаркання хвої, відщепення кори на стовбурах.  
Ступінь пошкодження, ураження: середнє  
(поодинокі, слабке, середнє, сильне)

Вид розподілу пошкоджених дерев: поодинокі  
(поодинокий, груповий, куртинний)

Обсяг ушкодженої деревини на 1 гектарі (окомірно) 18 куб. метрів, у тому числі сухостійної 9 куб. метрів

Ознаки погіршення стану лісових насаджень виявив:

Лісничий  
(лісничий)  
15 01 20 26 року

[Підпис]  
(підпис)

Р.М. Косяк  
(ініціали та прізвище)

Помічник начальника  
Рафалівського надлісництва  
(посада)  
09 02 20 26 року

[Підпис]  
(підпис)

М.В.Салівонік  
(ініціали та прізвище)

Висновок інженера відділу (сектору) охорони і захисту лісу державного лісогосподарського (лісомисливського) підприємства або представника державного спеціалізованого лісозахисного підприємства щодо необхідності здійснення лісозахисних чи інших заходів з поліпшення санітарного стану лісів за результатами огляду санітарного стану лісової ділянки: потребує відривкової санітарної рубки

Провідний інженер ОЗЛ  
(посада)  
09 02 20 26 року

[Підпис]  
(підпис)

І.І.Кика  
(ініціали та прізвище)

**ПОВІДОМЛЕННЯ**  
**про появу ознак погіршення санітарного стану лісових насаджень**

Рівненська  
(Автономна Республіка Крим, область)  
Філія "Поліський лісовий офіс" ДП "Ліси  
України"  
(найменування власника лісів, постійного лісокористувача)

Лісництво Собіщицьке \_\_\_\_\_ урочище \_\_\_\_\_ квартал № 34  
виділ № 44 ділянка № \_\_\_\_\_ площа 0,4 гектарів

Таксаційна характеристика насадження

Склад 59,39,25,7% вік 90 років, бонітет Г, середній діаметр 32 сантиметрів, середня висота 27  
метрів, повнота 0,65 тип лісу С3ОСЯ, рельєф рівнинний експозиція \_\_\_\_\_, ґрунт  
болотний, сфагно-шишковий, підріст \_\_\_\_\_, підлісок \_\_\_\_\_

Лісопатологічна характеристика насадження

Вид пошкодження насадження (лісова пожежа, буревій, сніголам, обледеніння, відмирання та  
всихання дерев, захаращеність, об'їдання шкідниками хвої/листя, наявність гусені, масовий літ  
метеликів, опадання хвої/листя, відлущення кори на стовбурах та інші ознаки, не характерні для  
нормального стану дерев) всхопня та  
відмирання дерев.

Ступінь пошкодження, ураження: середнє  
(поодинокі, слабке, середнє, сильне)

Вид розподілу пошкоджених дерев: поодинокі  
(поодинокий, груповий, куртинний)

Обсяг ушкодженої деревини на 1 гектарі (окомірно) 15 куб. метрів, у тому числі сухостійної  
9 куб. метрів

Ознаки погіршення стану лісових насаджень виявив:

Менделюв  
(лісничий)

15 01 2026 року

Помічник начальника  
Рафалівського надлісництва  
(посада)

09 02 2026 року

[Підпис]  
(підпис)

Р.М. Косяк  
(ініціали та прізвище)

[Підпис]  
(підпис)

М.В. Салівоник  
(ініціали та прізвище)

Висновок інженера відділу (сектору) охорони і захисту лісу державного лісогосподарського  
(лісомисливського) підприємства або представника державного спеціалізованого лісозахисного  
підприємства щодо необхідності здійснення лісозахисних чи інших заходів з поліпшення санітарного  
стану лісів за результатами огляду санітарного стану лісової ділянки:

потребує вибіркової санітарної рубки

Провідний інженер ОЗЛ  
(посада)

09 02 2026 року

[Підпис]  
(підпис)

І.І. Кика  
(ініціали та прізвище)

**ПОВІДОМЛЕННЯ**  
**про появу ознак погіршення санітарного стану лісових насаджень**

Рівненська  
(Автономна Республіка Крим, область)  
Філія "Поліський лісовий офіс" ДП "Ліси  
України"  
(найменування власника лісів, постійного лісокористувача)

Лісництво Собіщицьке урочище \_\_\_\_\_ квартал № 40  
виділ № 15 ділянка № \_\_\_\_\_ площа 9,6 гектарів

**Таксаційна характеристика насадження**

Склад С. С. С. С. С. вік 40 років, бонітет II, середній діаметр 36 сантиметрів, середня висота 46  
метрів, повнота 0,7 тип лісу В. С. С., рельєф рівнинний, експозиція \_\_\_\_\_, ґрунт  
світлий, морфологічно-світлий підріст Г. С. С. С., підлісок К. С.

**Лісопатологічна характеристика насадження**

Вид пошкодження насадження (лісова пожежа, буревій, сніголам, обледеніння, відмирання та  
всихання дерев, захаращеність, об'їдання шкідниками хвої/листя, наявність гусені, масовий літ  
метеликів, опадання хвої/листя, відлущення кори на стовбурах та інші ознаки, не характерні для  
нормального стану дерев)

поява хвої, відлущення кори на стовбурах, вичавлення дерев,

Ступінь пошкодження, ураження: \_\_\_\_\_  
(поодинокі, слабкі, середні, сильні)

Вид розподілу пошкоджених дерев: \_\_\_\_\_  
(поодинокий, груповий, куртинний)

Обсяг ушкодженої деревини на 1 гектарі (окомерно) 17 куб. метрів, у тому числі сухостійної  
10 куб. метрів

Ознаки погіршення стану лісових насаджень виявив:

Лісничий  
(лісничий)  
15 01 2026 року

\_\_\_\_\_  
(підпис) Р.М. Косяк  
(ініціали та прізвище)

Помічник начальника  
Рафалівського налісництва  
(посада)  
09 02 2026 року

\_\_\_\_\_  
(підпис) М.В. Салівоник  
(ініціали та прізвище)

Висновок інженера відділу (сектору) охорони і захисту лісу державного лісогосподарського  
(лісомисливського) підприємства або представника державного спеціалізованого лісозахисного  
підприємства щодо необхідності здійснення лісозахисних чи інших заходів з поліпшення санітарного  
стану лісів за результатами огляду санітарного стану лісової ділянки:

попередити видіркову санітарну рубку

Провідний інженер ОЗЛ  
(посада)  
09 02 2026 року

\_\_\_\_\_  
(підпис) І.Л. Кика  
(ініціали та прізвище)

**ПОВІДОМЛЕННЯ**  
**про появу ознак погіршення санітарного стану лісових насаджень**

Рівненська  
(Автономна Республіка Крим, область)  
Філія "Поліський лісовий офіс" ДП "Ліси  
України"  
(найменування власника лісів, постійного лісокористувача)

Лісенство Собіщицьке урочище \_\_\_\_\_ квартал № 11  
виділ № 26 ділянка № \_\_\_\_\_ площа 11,5 гектарів

**Таксаційна характеристика насадження**

Склад 100% дуб вік 65 років, бонітет І, середній діаметр 24 сантиметрів, середня висота 23 метрів, повнота 25, тип лісу В3ДС, рельєф рівнинний, експозиція \_\_\_\_\_, ґрунт чорнозем, дерново-сірозем. підрієт \_\_\_\_\_, підлісок Куп

**Лісопатологічна характеристика насадження**

Вид пошкодження насадження (лісова пожежа, буревій, сніголам, обледеніння, відмирання та всихання дерев, захаращеність, об'їдання шкідниками хвої/листя, наявність гусені, масовий літ метеликів, опадання хвої/листя, відлущення кори на стовбурах та інші ознаки, не характерні для нормального стану дерев) всихання дерев, старання хвої, відлущення кори на стовбурах.

Ступінь пошкодження, ураження: слабке  
(поодинокі, слабке, середнє, сильне)

Вид розподілу пошкоджених дерев: поодинокі  
(поодинокі, груповий, куртинний)

Обсяг ушкодженої деревини на 1 гектарі (окомірно) 9 куб. метрів, у тому числі сухостійної 6 куб. метрів

Ознаки погіршення стану лісових насаджень виявляються

Лісничий  
(лісничий)

15 01 2026 року

Помічник начальника  
Рафалівського надлісництва  
(посада)

09 02 2026 року

(підпис)

Р.М. Косяк  
(ініціали та прізвище)

(підпис)

М.В. Салівоник  
(ініціали та прізвище)

Висновок інженера відділу (сектору) охорони і захисту лісу державного лісогосподарського (лісомисливського) підприємства або представника державного спеціалізованого лісозахисного підприємства щодо необхідності здійснення лісозахисних чи інших заходів з поліпшення санітарного стану лісів за результатами огляду санітарного стану лісової ділянки: позбавляє відбиркової санітарної рубки

Провідний інженер ОЗЛ  
(посада)

09 02 2026 року

(підпис)

І.Л. Кука  
(ініціали та прізвище)

**ПОВІДОМЛЕННЯ**  
**про появу ознак погіршення санітарного стану лісових насаджень**

Рівненська  
(Автономна Республіка Крим, область)  
Філія "Поліський лісовий офіс" ДП "Ліси  
України"  
(найменування власника лісів, постійного лісокористувача)

Лісництво Собіщицьке урочище \_\_\_\_\_ квартал № 45  
виділ № 10 ділянка № \_\_\_\_\_ площа 4,2 гектарів

**Таксаційна характеристика насадження**

Склад 100% дуб, вік 40 років, бонітет I, середній діаметр 30 сантиметрів, середня висота 25  
метрів, повнота 0,7 тип лісу ВЗДС, рельєф рівнинний, експозиція \_\_\_\_\_, ґрунт  
вологість, дерново-сильноз підріст 100%, підлісок \_\_\_\_\_

**Лісопатологічна характеристика насадження**

Вид пошкодження насадження (лісова пожежа, буревій, сніголам, обледеніння, відмирання та  
всихання дерев, захарашеність, об'їдання шкідниками хвої/листя, наявність гусені, масовий літ  
метеликів, опадання хвої/листя, відлущення кори на стовбурах та інші ознаки, не характерні для  
нормального стану дерев) всихання дерев,

опадання хвої, відлущення кори на стовбурах.

Ступінь пошкодження, ураження: слабке  
(поодинокі, слабке, середнє, сильне)

Вид розподілу пошкоджених дерев: поодинокі  
(поодиновий, груповий, куртинний)

Обсяг ушкодженої деревини на 1 гектарі (окомірно) 10 куб. метрів, у тому числі сухостійної  
8 куб. метрів

Ознаки погіршення стану лісових насаджень виявив:

лісничий  
(лісничий)  
15 01 2026 року

(підпис)  
(підпис)

Р.М. Косяк  
(ініціали та прізвище)

Помічник начальника  
Рафалівського налісництва  
(посада)  
09 02 2026 року

(підпис)

М.В.Салівоник  
(ініціали та прізвище)

Висновок інженера відділу (сектору) охорони і захисту лісу державного лісогосподарського  
(лісомисливського) підприємства або представника державного спеціалізованого лісозахисного  
підприємства щодо необхідності здійснення лісозахисних чи інших заходів з поліпшення санітарного  
стану лісів за результатами огляду санітарного стану лісової ділянки:

потребує вибіркової санітарної рубки

Провідний інженер ОЗЛ  
(посада)  
09 02 2026 року

(підпис)

І.Л.Кика  
(ініціали та прізвище)

**ПОВІДОМЛЕННЯ**  
**про появу ознак погіршення санітарного стану лісових насаджень**

Рівненська  
(Автономна Республіка Крим, область)  
Філія "Поліський лісовий офіс" ДП "Ліси  
України"  
(найменування власника лісів, постійного лісокористувача)

Лісництво Собіщицьке урочище \_\_\_\_\_ квартал № 45  
виділ № 32 ділянка № 3 площа 6,9 гектарів

Таксаційна характеристика насадження

Склад 100%, вік 40 років, бонітет II, середній діаметр 30 сантиметрів, середня висота 24  
метрів, повнота 0,4, тип лісу ВзДС, рельєф рівнинний, експозиція \_\_\_\_\_, ґрунт  
валий, дрібно-сидорів підріст \_\_\_\_\_, підлісок \_\_\_\_\_

Лісопатологічна характеристика насадження

Вид пошкодження насадження (лісова пожежа, буревій, сніголам, обледеніння, відмирання та  
всихання дерев, захаращеність, об'їдання шкідниками хвої/листя, наявність гусені, масовий літ  
метеликів, опадання хвої/листя, відлущення кори на стовбурах та інші ознаки, не характерні для  
нормального стану дерев) всихання дерев,

опадання хвої, втрата кори на стовбурах.

Ступінь пошкодження, ураження: середнє  
(поодинокі, слабке, середнє, сильне)

Вид розподілу пошкоджених дерев: поодинокі  
(поодинокий, груповий, куртинний)

Обсяг ушкодженої деревини на 1 гектарі (окомірно) 10 куб. метрів, у тому числі сухостійної  
8 куб. метрів

Ознаки погіршення стану лісових насаджень виявив:

Лісничий  
(лісничий)

15 01 2026 року

Помічник начальника  
Рафалівського надлісництва  
(посада)

09 02 2026 року

(підпис)

Р.М. Косяк  
(ініціали та прізвище)

(підпис)

М.В.Салівоник  
(ініціали та прізвище)

Висновок інженера відділу (сектору) охорони і захисту лісу державного лісогосподарського  
(лісомисливського) підприємства або представника державного спеціалізованого лісозахисного  
підприємства щодо необхідності здійснення лісозахисних чи інших заходів з поліпшення санітарного  
стану лісів за результатами огляду санітарного стану лісової ділянки:

потребує вибіркової санітарної рубки

Провідний інженер ОЗЛ  
(посада)

09 02 2026 року

(підпис)

І.Л.Кика  
(ініціали та прізвище)

**ПОВІДОМЛЕННЯ**  
**про появу ознак погіршення санітарного стану лісових насаджень**

Рівненська  
(Автономна Республіка Крим, область)  
Філія "Поліський лісовий офіс" ДП "Ліси  
України"  
(найменування власника лісів, постійного лісокористувача)

Лісництво Собіщицьке урочище \_\_\_\_\_ квартал № 53  
виділ № 12 ділянка № \_\_\_\_\_ площа 5,8 гектарів

**Таксаційна характеристика насадження**

Склад 100% Бк, вік 70 років, бонітет 1, середній діаметр 28 сантиметрів, середня висота 24 метрів, повнота 0,7 тип лісу ВкДС, рельєф рівнинний, експозиція \_\_\_\_\_, ґрунт світлий, дерново-слабий підріст 70% Бк, підлісок \_\_\_\_\_

**Лісопатологічна характеристика насадження**

Вид пошкодження насадження (лісова пожежа, буревій, сніголам, обледеніння, відмирання та всихання дерев, захаращеність, об'їдання шкідниками хвої/листя, наявність гусені, масовий літ метеликів, опадання хвої/листя, відлущення кори на стовбурах та інші ознаки, не характерні для нормального стану дерев) всихання дерев,

опадання хвої, відлущення кори на стовбурах.  
Ступінь пошкодження, ураження: середнє  
(поодинокі, слабке, середнє, сильне)

Вид розподілу пошкоджених дерев: поодинокі  
(поодинокі, груповий, куртинний)

Обсяг ушкодженої деревини на 1 гектарі (окомірно) 12 куб. метрів, у тому числі сухостійної 8 куб. метрів

Ознаки погіршення стану лісових насаджень виявив:

І.Козуб  
(лісничий)  
15 01 2026 року

Помічник начальника  
Рафалівського надлісництва  
(посада)

09 02 2026 року

(підпис)

Р.М. Косяк  
(ініціали та прізвище)

(підпис)

М.В.Салівоник  
(ініціали та прізвище)

Висновок інженера відділу (сектору) охорони і захисту лісу державного лісогосподарського (лісомисливського) підприємства або представника державного спеціалізованого лісозахисного підприємства щодо необхідності здійснення лісозахисних чи інших заходів з поліпшення санітарного стану лісів за результатами огляду санітарного стану лісової ділянки:

потребує вхідкової санітарної рубки

Провідний інженер ОЗЛ  
(посада)

09 02 2026 року

(підпис)

І.Л.Кика  
(ініціали та прізвище)

**ПОВІДОМЛЕННЯ**  
**про появу ознак погіршення санітарного стану лісових насаджень**

Рівненська  
(Автономна Республіка Крим, область)  
Філія "Поліський лісовий офіс" ДП "Ліси  
України"  
(найменування власника лісів, постійного лісокористувача)

Лісництво Собіщицьке урочище квартал № 53  
виділ № 18 ділянка № \_\_\_\_\_ площа 4,7 гектарів

**Таксаційна характеристика насадження**

Склад 109, вік 65 років, бонітет I, середній діаметр 24 сантиметрів, середня висота 24 метрів, порівота 0,8, тип лісу ВхДС, рельєф рівнинний, експозиція \_\_\_\_\_, ґрунт суглинистий дерново-блискавий, підлісок \_\_\_\_\_

**Лісопатологічна характеристика насадження**

Вид пошкодження насадження (лісова пожежа, буревій, сніголам, обледеніння, відмирання та висихання дерев, захарашеність, об'їдання шкідниками хвої/листя, наявність гусені, масовий літ метеликів, опадання хвої/листя, відлущення кори на стовбурах та інші ознаки, не характерні для нормального стану дерев) висихання дерев, опадання хвої, відлущення кори на стовбурах.

Ступінь пошкодження, ураження: середнє  
(поодинокі, слабке, середнє, сильне)

Вид розподілу пошкоджених дерев: груповий  
(поодинокий, груповий, куртинний)

Обсяг ушкодженої деревини на 1 гектарі (окомірно) 18 куб. метрів, у тому числі сухостійної 10 куб. метрів

Ознаки погіршення стану лісових насаджень виявив:

Лісничий  
(лісничий)  
15 01 2026 року

[Підпис]  
(підпис)

Р.М. Косяк  
(ініціали та прізвище)

Помічник начальника  
Рафалівського надлісництва  
(посада)  
09 02 2026 року

[Підпис]  
(підпис)

М.В. Салівоник  
(ініціали та прізвище)

Висновок інженера відділу (сектору) охорони і захисту лісу державного лісогосподарського (лісомисливського) підприємства або представника державного спеціалізованого лісозахисного підприємства щодо необхідності здійснення лісозахисних чи інших заходів з поліпшення санітарного стану лісів за результатами огляду санітарного стану лісової ділянки:

позбавити вибіркової санітарної рубки

Провідний інженер ОЗЛ  
(посада)  
09 02 2026 року

[Підпис]  
(підпис)

І.Л. Кика  
(ініціали та прізвище)

**ПОВІДОМЛЕННЯ**

про появу ознак погіршення санітарного стану лісових насаджень

Рівненська область  
(Автономна Республіка Крим, область)  
Томська лісова ділянка Рафалівське надлісництво  
(найменування власника лісів, постійного лісокористувача)

Лісництво Хмельське урочище \_\_\_\_\_ квартал № 40  
виділ № 9 ділянка № \_\_\_\_\_ площа 0,4 гектарів

Таксаційна характеристика насадження

Склад 10 ЛФ, вік 50 років, бонітет 1, середній діаметр 22 сантиметрів, середня висота 20 метрів, повнота 0,7 тип лісу В4 ДС, рельєф рівнинний експозиція \_\_\_\_\_, ґрунт дубово-грабовий, підріст \_\_\_\_\_, підлісок \_\_\_\_\_

Лісопатологічна характеристика насадження

Вид пошкодження насадження (лісова пожежа, буревій, сніголам, обледеніння, відмирання та всихання дерев, захаращеність, об'їдання шкідниками хвої/листя, наявність гусені, масовий літ метеликів, опадання хвої/листя, відлущення кори на стовбурах та інші ознаки, не характерні для нормального стану дерев) \_\_\_\_\_

Ступінь пошкодження, ураження: сильне  
(поодиноке, слабе, середне, сильне)

Вид розподілу пошкоджених дерев: груповий  
(поодинокий, груповий, куртинний)

Обсяг ушкодженої деревини на 1 гектарі (окомірно) 140 куб. метрів, у тому числі сухостійної 130 куб. метрів

Ознаки погіршення стану лісових насаджень/видивів:

Іскоучьське ЛД  
(лісничий)  
16 01 2026 року

[Підпис]  
(підпис)

Тисоцьк В.А  
(ініціали та прізвище)

Помічник начальника  
Рафалівського надлісництва  
(посада)

05 02 2026 року

[Підпис]  
(підпис)

М.В.Салівоник  
(ініціали та прізвище)

Висновок інженера відділу (сектору) охорони і захисту лісу державного лісогосподарського (лісомисливського) підприємства або представника державного спеціалізованого лісозахисного підприємства щодо необхідності здійснення лісозахисних чи інших заходів з поліпшення санітарного стану лісів за результатами огляду санітарного стану лісової ділянки: потребує суцільної санітарної рубки

Провідний інженер ОЗЛ  
(посада)

05 02 2026 року

[Підпис]  
(підпис)

І.Л.Кика  
(ініціали та прізвище)

**ПОВІДОМЛЕННЯ**

про появу ознак погіршення санітарного стану лісових насаджень

Рівненська область  
(Автономна Республіка Крим, область)  
Точіський лісовий офіс Усереєвське лісове господарство  
(найменування власника лісів, постійного лісокористувача)

Лісництво Хіноцьке урочище \_\_\_\_\_ квартал № 16  
виділ № 24 ділянка № 1 площа 0,9 гектарів

Таксаційна характеристика насадження

Склад БС20/16/2 вік 50 років, бонітет 2, середній діаметр 20 сантиметрів, середня висота 16 метрів, повнота 95, тип лісу В2, рельєф рівнинний, експозиція \_\_\_\_\_, ґрунт зори-волизький, підріст \_\_\_\_\_, підлісок \_\_\_\_\_

Лісопатологічна характеристика насадження

Вид пошкодження насадження (лісова пожежа, буревій, сніголам, обледеніння, відмирання та всихання дерев, захараченість, об'їдання шкідниками хвої/листя, наявність гусені, масовий літ метеликів, опадання хвої/листя, відлущення кори на стовбурах та інші ознаки, не характерні для нормального стану дерев) \_\_\_\_\_

Ступінь пошкодження, ураження: сильно  
(поодинокі, слабке, середнє, сильне)

Вид розподілу пошкоджених дерев: груповий  
(поодинокий, груповий, куртинний)

Обсяг ушкодженої деревини на 1 гектарі (окомірно) 130 куб. метрів, у тому числі сухостійної 100 куб. метрів

Ознаки погіршення стану лісових насаджень виявив:

Хіноцьков  
(лісничий)  
16 01 20 26 року

[підпис]  
(підпис)

Піколюк В. Ф.  
(ініціали та прізвище)

Помічник начальника  
Рафалівського надлісництва  
(посада)  
05 02 20 26 року

[підпис]  
(підпис)

М.В.Салівоник  
(ініціали та прізвище)

Висновок інженера відділу (сектору) охорони і захисту лісу державного лісогосподарського (лісомисливського) підприємства або представника державного спеціалізованого лісозахисного підприємства щодо необхідності здійснення лісозахисних чи інших заходів з поліпшення санітарного стану лісів за результатами огляду санітарного стану лісової ділянки: потребує будівельної санітарної рубки

Провідний інженер ОЗЛ  
(посада)  
05 02 20 26 року

[підпис]  
(підпис)

І.Л.Кика  
(ініціали та прізвище)

### ПОВІДОМЛЕННЯ

про появу ознак погіршення санітарного стану лісових насаджень

Івано-Франківська область  
(Автономна Республіка Крим, область)  
Поліський лісовий округ Івано-Франківської обласної лісової інспекції  
(найменування власника лісів, постійного лісокористувача)

Лісництво Хмельське урочище \_\_\_\_\_ квартал № 28  
виділ № 20 ділянка № \_\_\_\_\_ площа 9,3 гектарів

#### Таксаційна характеристика насадження

Склад 10С, вік 52 років, бонітет 2, середній діаметр 20 сантиметрів, середня висота 19 метрів, повнота 0,7 тип лісу А2С, рельєф рівнинний, експозиція \_\_\_\_\_, ґрунт дрібногумусистий, підріст \_\_\_\_\_, підлісок \_\_\_\_\_

#### Лісопатологічна характеристика насадження

Вид пошкодження насадження (лісова пожежа, буревій, сніголам, обледеніння, відмирання та всихання дерев, захаращеність, об'їдання шкідниками хвої/листя, наявність гусені, масовий літ метеликів, опадання хвої/листя, відлущення кори на стовбурах та інші ознаки, не характерні для нормального стану дерев) \_\_\_\_\_

Ступінь пошкодження, ураження: поодинокі  
(поодинокі, слабе, середнє, сильне)

Вид розподілу пошкоджених дерев: поодинокі  
(поодинокий, груповий, куртинний)

Обсяг ушкодженої деревини на 1 гектарі (окомірно) 10 куб. метрів, у тому числі сухостійної 9 куб. метрів

Ознаки погіршення стану лісових насаджень виявив:

Хікошак М.В.  
(лісничий)  
16 01 20 26 року

[Підпис]  
(підпис)

Титочук В.А.  
(ініціали та прізвище)

Помічник начальника  
Рафалівського надлісництва  
(посада)  
05 02 20 26 року

[Підпис]  
(підпис)

М.В.Салівоник  
(ініціали та прізвище)

Висновок інженера відділу (сектору) охорони і захисту лісу державного лісогосподарського (лісомисливського) підприємства або представника державного спеціалізованого лісозахисного підприємства щодо необхідності здійснення лісозахисних чи інших заходів з поліпшення санітарного стану лісів за результатами огляду санітарного стану лісової ділянки: потребує вибіркової санітарної рубки

Провідний інженер ОЗЛ  
(посада)  
05 02 20 26 року

[Підпис]  
(підпис)

І.Л.Кика  
(ініціали та прізвище)

### ПОВІДОМЛЕННЯ

про появу ознак погіршення санітарного стану лісових насаджень

Гібікеське одієсін  
(Автономна Республіка Крим, область)  
Поліський лісовий офіс Рафалівське налісництво  
(найменування власника лісів, постійного лісокористувача)

Лісництво Хіноцьке урочище \_\_\_\_\_ квартал № 10  
виділ № 21 ділянка № \_\_\_\_\_ площа 6,0 гектарів

#### Таксаційна характеристика насадження

Склад 10С, вік 57 років, бонітет 1, середній діаметр 22 сантиметрів, середня висота 20 метрів, повнота 0,6, тип лісу В20С, рельєф рівнинний, експозиція \_\_\_\_\_, ґрунт дерново-гірський, підріст \_\_\_\_\_, підлісок \_\_\_\_\_

#### Лісопатологічна характеристика насадження

Вид пошкодження насадження (лісова пожежа, буревій, сніголам, обледеніння, відмирання та всихання дерев, захарашеність, об'їдання шкідниками хвої/листя, наявність гусені, масовий літ метеликів, опадання хвої/листя, відлущення кори на стовбурах та інші ознаки, не характерні для нормального стану дерев) \_\_\_\_\_

Ступінь пошкодження, ураження: кооринковсе  
(поодинокі, слабке, середнє, сильне)

Вид розподілу пошкоджених дерев: кооринковий  
(поодинокий, груповий, куртинний)

Обсяг ушкодженої деревини на 1 гектарі (окомірно) 9 куб. метрів, у тому числі сухостійної 8 куб. метрів

Ознаки погіршення стану лісових насаджень виявив:

Хіноцьке л.в.  
(лісничий)  
16 01 2026 року

Помічник начальника  
Рафалівського налісництва  
(посада)

05 02 2026 року

(підпис)

(підпис)

Тетяна В.В.  
(ініціали та прізвище)

М.В.Салівоник  
(ініціали та прізвище)

Висновок інженера відділу (сектору) охорони і захисту лісу державного лісогосподарського (лісомисливського) підприємства або представника державного спеціалізованого лісозахисного підприємства щодо необхідності здійснення лісозахисних чи інших заходів з поліпшення санітарного стану лісів за результатами огляду санітарного стану лісової ділянки: потребує видіркової санітарної рубки

Провідний інженер ОЗЛ  
(посада)

05 02 2026 року

(підпис)

І.Л.Кика  
(ініціали та прізвище)

{Додаток 2 в редакції Постанови КМ № 756 від 26.10.2016}

### ПОВІДОМЛЕННЯ

про появу ознак погіршення санітарного стану лісових насаджень

Лісництво Лісництво Лісництво  
(Автономна Республіка Крим, область)  
Лісництво Лісництво Лісництво  
(найменування власника лісів, постійного лісокористувача)

Лісництво Лісництво урочище \_\_\_\_\_ квартал № 8  
виділ № 26 ділянка № \_\_\_\_\_ площа 2,6 гектарів

#### Таксаційна характеристика насадження

Склад 8С15Д12 вік 57 років, бонітет 1, середній діаметр 30 сантиметрів, середня висота 24 метрів, повнота 0,9, тип лісу В2 ДС, рельєф рівнинний, експозиція \_\_\_\_\_, ґрунт дерновопідзолисті, підріст \_\_\_\_\_, підлісок \_\_\_\_\_

#### Лісопатологічна характеристика насадження

Вид пошкодження насадження (лісова пожежа, буревій, сніголам, обледеніння, відмирання та всихання дерев, захарашеність, об'їдання шкідниками хвої/листя, наявність гусені, масовий літ метеликів, опадання хвої/листя, відлущення кори на стовбурах та інші ознаки, не характерні для нормального стану дерев) \_\_\_\_\_

Ступінь пошкодження, ураження: погіршене  
(поодинокі, слабке, середнє, сильне)

Вид розподілу пошкоджених дерев: поодинокі  
(поодинокий, груповий, куртинний)

Обсяг ушкодженої деревини на 1 гектарі (окомірно) 10 куб. метрів, у тому числі сухостійної 9 куб. метрів

Ознаки погіршення стану лісових насаджень виявив:

Лісництво  
(лісничий)  
16 01 2026 року

[Підпис]  
(підпис)

Турочук В. А.  
(ініціали та прізвище)

Помічник начальника  
Рафалівського налісництва  
(посада)

[Підпис]  
(підпис)

М.В.Салівоник  
(ініціали та прізвище)

05 02 2026 року

Висновок інженера відділу (сектору) охорони і захисту лісу державного лісгосподарського (лісомисливського) підприємства або представника державного спеціалізованого лісозахисного підприємства щодо необхідності здійснення лісозахисних чи інших заходів з поліпшення санітарного стану лісів за результатами огляду санітарного стану лісової ділянки: потребує вибіркової санітарної рубки

Провідний інженер ОЗЛ  
(посада)

[Підпис]  
(підпис)

І.І.Кика  
(ініціали та прізвище)

05 02 2026 року

{Додаток 2 в редакції Постанови КМ № 756 від 26.10.2016}

### ПОВІДОМЛЕННЯ

про появу ознак погіршення санітарного стану лісових насаджень

Кіровоградська область  
(Автономна Республіка Крим, область)  
Лісовий ділянка Діфенський ліс  
(найменування власника лісів, постійного лісокористувача)

Лісництво Хіроцьке урочище \_\_\_\_\_ квартал № 14  
виділ № 34 ділянка № \_\_\_\_\_ площа 6,7 гектарів

#### Таксаційна характеристика насадження

Склад 9СД1Б, вік 61 років, бонітет 1, середній діаметр 24 сантиметрів, середня висота 23 метрів, повнота 0,8, тип лісу В2 ДС, рельєф р.в.п., експозиція \_\_\_\_\_, ґрунт дрювопідстиг підріст \_\_\_\_\_, підлісок \_\_\_\_\_

#### Лісопатологічна характеристика насадження

Вид пошкодження насадження (лісова пожежа, буревій, сніголам, обледеніння, відмирання та всихання дерев, захарашеність, об'їдання шкідниками хвої/листя, наявність гусені, масовий літ метеликів, опадання хвої/листя, відлущення кори на стовбурах та інші ознаки, не характерні для нормального стану дерев) \_\_\_\_\_

Ступінь пошкодження, ураження: поодинокі  
(поодинокі, слабке, середнє, сильне)

Вид розподілу пошкоджених дерев: поодинокі  
(поодинокий, груповий, куртинний)

Обсяг ушкодженої деревини на 1 гектарі (окомірно) 11 куб. метрів, у тому числі сухостійної 10 куб. метрів

Ознаки погіршення стану лісових насаджень виявив:

Хіроцьке ЛБ  
(лісничий)  
16 01 2026 року

\_\_\_\_\_  
(підпис)

Тихоцьке В.В.  
(ініціали та прізвище)

Помічник начальника  
Рафалівського налісництва  
(посада)

05 02 2026 року

\_\_\_\_\_  
(підпис)

М.В.Салівоник  
(ініціали та прізвище)

Висновок інженера відділу (сектору) охорони і захисту лісу державного лісогосподарського (лісомисливського) підприємства або представника державного спеціалізованого лісозахисного підприємства щодо необхідності здійснення лісозахисних чи інших заходів з поліпшення санітарного стану лісів за результатами огляду санітарного стану лісової ділянки: потребує видіркової санітарної рубки

Провідний інженер ОЗЛ  
(посада)

05 02 2026 року

\_\_\_\_\_  
(підпис)

І.Л.Кика  
(ініціали та прізвище)

### ПОВІДОМЛЕННЯ

про появу ознак погіршення санітарного стану лісових насаджень

Г. Імкенське об'єднання  
(Автономна Республіка Крим, область)  
Поліський лісовий офіс Феодосійського лісогосподарства  
(найменування власника лісів, постійного лісокористувача)

Лісництво Хінописе урочище \_\_\_\_\_ квартал № 10  
виділ № 20 ділянка № \_\_\_\_\_ площа 6,7 гектарів

#### Таксаційна характеристика насадження

Склад 100, вік 42 років, бонітет 2, середній діаметр 18 сантиметрів, середня висота 14 метрів, повнота 0,7, тип лісу А2С, рельєф рівнинний експозиція \_\_\_\_\_, ґрунт дрібнозернистий, підріст \_\_\_\_\_, підлісок \_\_\_\_\_

#### Лісопатологічна характеристика насадження

Вид пошкодження насадження (лісова пожежа, буревій, сніголам, обледеніння, відмирання та висихання дерев, захарашеність, об'їдання шкідниками хвої/листя, наявність гусені, масовий літ метеликів, опадання хвої/листя, відлушення кори на стовбурах та інші ознаки, не характерні для нормального стану дерев) \_\_\_\_\_

Ступінь пошкодження, ураження: поодинокі  
(поодинокі, слабке, середнє, сильне)

Вид розподілу пошкоджених дерев: поодинокі  
(поодинокий, груповий, куртинний)

Обсяг ушкодженої деревини на 1 гектарі (окомірно) 10 куб. метрів, у тому числі сухостійної 10 куб. метрів

Ознаки погіршення стану лісових насаджень виявив:

Хінописе М.В.  
(лісничий)  
16 01 20 26 року

Помічник начальника  
Рафалівського надлісництва  
(посада)

05 02 20 26 року

\_\_\_\_\_ (підпис)

\_\_\_\_\_ (підпис)

Хінописе В.В.  
(ініціали та прізвище)

М.В.Салівоник  
(ініціали та прізвище)

Висновок інженера відділу (сектору) охорони і захисту лісу державного лісогосподарського (лісомисливського) підприємства або представника державного спеціалізованого лісозахисного підприємства щодо необхідності здійснення лісозахисних чи інших заходів з поліпшення санітарного стану лісів за результатами огляду санітарного стану лісової ділянки: потребує вибіркової санітарної рубки

Провідний інженер ОЗЛ  
(посада)

05 02 20 26 року

\_\_\_\_\_ (підпис)

І.І.Кика  
(ініціали та прізвище)

**ПОВІДОМЛЕННЯ**

про появу ознак погіршення санітарного стану лісових насаджень

Івано-Франківська область  
(Автономна Республіка Крим, область)  
Поліський лісовий округ Дорогомишське лісове господарство  
(найменування власника лісів, постійного лісокористувача)

Лісництво Синьківське урочище \_\_\_\_\_ квартал № 7  
відділ № 15 ділянка № \_\_\_\_\_ площа 4,0 гектарів

Таксаційна характеристика насадження

Склад БСЮЗБ, вік 65 років, бонітет 1°, середній діаметр 28 сантиметрів, середня висота 26 метрів, повнота 0,6 тип лісу В2ДС, рельєф південний експозиція \_\_\_\_\_, ґрунт дрібно-вугільний підрієт \_\_\_\_\_, підлісок \_\_\_\_\_

Лісопатологічна характеристика насадження

Вид пошкодження насадження (лісова пожежа, буревій, сніголам, обледеніння, підмирання та всихання дерев, захаращеність, об'їдання шкідниками хвої/листя, наявність гусені, масовий літ метеликів, опадання хвої/листя, відлущення кори на стовбурах та інші ознаки, не характерні для нормального стану дерев) \_\_\_\_\_

Ступінь пошкодження, ураження: поодинокі  
(поодинокі, слабе, середнє, сильне)

Вид розподілу пошкоджених дерев: поодинокі  
(поодинокий, груповий, куртинний)

Обсяг ушкодженої деревини на 1 гектарі (окомірно) 8 куб. метрів, у тому числі сухостійної 3 куб. метрів

Ознаки погіршення стану лісових насаджень, виявив:

Синьківське л/в  
(лісничий)  
16 01 2026 року

Помічник начальника  
Рафалівського надлісництва  
(посада)

05 02 2026 року

[Підпис]  
(підпис)

Трощук В. А  
(ініціали та прізвище)

М.В.Салівоник  
(ініціали та прізвище)

Висновок інженера відділу (сектору) охорони і захисту лісу державного лісогосподарського (лісомисливського) підприємства або представника державного спеціалізованого лісозахисного підприємства щодо необхідності здійснення лісозахисних чи інших заходів з поліпшення санітарного стану лісів за результатами огляду санітарного стану лісової ділянки: потребує вибіркової санітарної рубки

Провідний інженер ОЗЛ  
(посада)

05 02 2026 року

[Підпис]  
(підпис)

І.Л.Кика  
(ініціали та прізвище)

**ПОВІДОМЛЕННЯ**  
про появу ознак погіршення санітарного стану лісових насаджень

Кіровоградська область  
(Автономна Республіка Крим, область)  
Поліський лісовий округ Гарбицьке лісове господарство  
(найменування власника лісів, постійного лісокористувача)

Лісництво Хімельське урочище \_\_\_\_\_ квартал № 14  
виділ № 22 ділянка № \_\_\_\_\_ площа 3,0 гектарів

Таксаційна характеристика насадження

Склад 9С1Б7Д, вік 69 років, бонітет 1, середній діаметр 30 сантиметрів, середня висота 26 метрів, повнота 0,7, тип лісу В2 ДС, рельєф р.в.шанки, експозиція \_\_\_\_\_, ґрунт дрібнозернистий, підріст \_\_\_\_\_, підлісок \_\_\_\_\_

Лісопатологічна характеристика насадження

Вид пошкодження насадження (лісова пожежа, буревій, сніголам, обледеніння, відмирання та всихання дерев, захарашеність, об'їдання шкідниками хвої/листя, наявність гусені, масовий літ метеликів, опадання хвої/листя, відлущення кори на стовбурах та інші ознаки, не характерні для нормального стану дерев) \_\_\_\_\_

Ступінь пошкодження, ураження: слабка  
(поодинокі, слабка, середня, сильна)

Вид розподілу пошкоджених дерев: поодинокі  
(поодинокі, групові, куртинні)

Обсяг ушкодженої деревини на 1 гектарі (околірно) 9 куб. метрів, у тому числі сухостійної 9 куб. метрів

Ознаки погіршення стану лісових насаджень виявив:

Хімельське л.г.  
(лісничий)  
16 01 2026 року

Помічник начальника  
Рафалівського надлісництва  
(посада)

05 02 2026 року

\_\_\_\_\_  
(підпис)  
\_\_\_\_\_  
(підпис)

Ткачук В.А.  
(ініціали та прізвище)

М.В.Салівоник  
(ініціали та прізвище)

Висновок інженера відділу (сектору) охорони і захисту лісу державного лісогосподарського (лісомисливського) підприємства або представника державного спеціалізованого лісозахисного підприємства щодо необхідності здійснення лісозахисних чи інших заходів з поліпшення санітарного стану лісів за результатами огляду санітарного стану лісової ділянки: потребує вибіркової санітарної рубки

Провідний інженер ОЗЛ  
(посада)

05 02 2026 року

\_\_\_\_\_  
(підпис)

Л.Л.Кика  
(ініціали та прізвище)

{Додаток 2 в редакції Постанови КМ № 756 від 26.10.2016}

### ПОВІДОМЛЕННЯ

про появу ознак погіршення санітарного стану лісових насаджень

Рівненська область  
(Автономна Республіка Крим, область)  
Таврійській лісовій ділянці Рафалівського налісництва  
(найменування власника лісів, постійного лісокористувача)

Лісництво Хінопольське урочище \_\_\_\_\_ квартал № 13  
виділ № 29 ділянка № \_\_\_\_\_ площа 5,4 гектарів

#### Таксаційна характеристика насадження

Склад 9С1Б, вік 39 років, бонітет 2, середній діаметр 14 сантиметрів, середня висота 14 метрів, повнота 0,7, тип лісу А2С, рельєф рівнинний, експозиція \_\_\_\_\_, ґрунт деревозмішаний, підріст \_\_\_\_\_, підлісок \_\_\_\_\_

#### Лісопатологічна характеристика насадження

Вид пошкодження насадження (лісова пожежа, буревій, сніголам, обледеніння, відмирання та всихання дерев, захаращеність, об'їдання шкідниками хвої/листя, наявність гусені, масовий літ метеликів, опадання хвої/листя, відлущення кори на стовбурах та інші ознаки, не характерні для нормального стану дерев) \_\_\_\_\_

Ступінь пошкодження, ураження: поодиноке  
(поодинокі, слабке, середнє, сильне)

Вид розподілу пошкоджених дерев: поодинокий  
(поодинокий, груповий, куртинний)

Обсяг ушкодженої деревини на 1 гектарі (окомірно) 10 куб. метрів, у тому числі сухостійної 10 куб. метрів

Ознаки погіршення стану лісових насаджень виявив:

Хінопольське л.в.  
(лісничий)  
16 01 2026 року

\_\_\_\_\_  
(підпис)

Тішкевич В.А.  
(ініціали та прізвище)

Помічник начальника  
Рафалівського налісництва  
(посада)

\_\_\_\_\_  
(підпис)

М.В.Салівоник  
(ініціали та прізвище)

05 02 2026 року

Висновок інженера відділу (сектору) охорони і захисту лісу державного лісгосподарського (лісомисливського) підприємства або представника державного спеціалізованого лісозахисного підприємства щодо необхідності здійснення лісозахисних чи інших заходів з поліпшення санітарного стану лісів за результатами огляду санітарного стану лісової ділянки: потребує вибіркової санітарної рубки

Провідний інженер ОЗЛ  
(посада)

\_\_\_\_\_  
(підпис)

І.І.Кика  
(ініціали та прізвище)

05 02 2026 року

{Додаток 2 в редакції Постанови КМ № 756 від 26.10.2016}

### ПОВІДОМЛЕННЯ

про появу ознак погіршення санітарного стану лісових насаджень

Ірвинківська область  
(Автономна Республіка Крим, область)  
Поміської лісової спіри Ірвинківського господарства  
(найменування власника лісів, постійного лісокористувача)

Лісництво Ірвинківське урочище \_\_\_\_\_ квартал № 11  
виділ № 8 ділянка № \_\_\_\_\_ площа 6,6 гектарів

#### Таксаційна характеристика насадження

Склад 10С, вік 60 років, бонітет 1, середній діаметр 24 сантиметрів, середня висота 21 метрів, повнота 0,7, тип лісу 132ДС, рельєф рівнинний, експозиція \_\_\_\_\_, ґрунт дерново-засміщений, підріст \_\_\_\_\_, підлісок \_\_\_\_\_

#### Лісопатологічна характеристика насадження

Вид пошкодження насадження (лісова пожежа, буревій, сніголам, обледеніння, відмирання та всихання дерев, захарашеність, об'їдання шкідниками хвої/листя, наявність гусені, масовий літ метеликів, опадання хвої/листя, відлущення кори на стовбурах та інші ознаки, не характерні для нормального стану дерев) \_\_\_\_\_

Ступінь пошкодження, ураження: середнє  
(поодинокі, слабке, середнє, сильне)

Вид розподілу пошкоджених дерев: поодинокі  
(поодинокий, груповий, куртинний)

Обсяг ушкодженої деревини на 1 гектарі (окомірно) 8 куб. метрів, у тому числі сухостійної 8 куб. метрів

Ознаки погіршення стану лісових насаджень виявив:

Хітчанка А.В.  
(лісничий)  
16 01 2026 року

[Підпис]  
(підпис)

Тисалук В.А.  
(ініціали та прізвище)

Помічник начальника  
Рафалівського надлісництва  
(посада)

[Підпис]  
(підпис)

М.В.Салівоник  
(ініціали та прізвище)

05 02 2026 року

Висновок інженера відділу (сектору) охорони і захисту лісу державного лісогосподарського (лісомисливського) підприємства або представника державного спеціалізованого лісозахисного підприємства щодо необхідності здійснення лісозахисних чи інших заходів з поліпшення санітарного стану лісів за результатами огляду санітарного стану лісової ділянки: потребує вибіркової санітарної рубки

Провідний інженер ОЗЛ  
(посада)

[Підпис]  
(підпис)

Л.Л.Кика  
(ініціали та прізвище)

05 02 2026 року

{Додаток 2 в редакції Постанови КМ № 756 від 26.10.2016}

**ПОВІДОМЛЕННЯ**

про появу ознак погіршення санітарного стану лісових насаджень

Лісове господарство "Лісництво Річка" "Таврійське"  
(Автономна Республіка Крим, область)  
лісовий округ "Таврійське лісове підприємство"  
(найменування власника лісів, постійного лісокористувача)

Лісництво Таврійське урочище \_\_\_\_\_ квартал № 23  
виділ № 13 ділянка № 4 площа 5,0 гектарів

Таксаційна характеристика насадження

Склад М+Б, вік 40 років, бонітет IV, середній діаметр 22 сантиметрів, середня висота 18 метрів, повнота 0,7, тип лісу АзС, рельєф рівнинний експозиція \_\_\_\_\_, ґрунт середньомішурний, підлісок \_\_\_\_\_

Лісопатологічна характеристика насадження

Вид пошкодження насадження (лісова пожежа, буревій, сніголам, обледеніння, відмирання та всихання дерев, захаращеність, об'їдання шкідниками хвої/листя, наявність гусені, масовий літ метеликів, опадання хвої/листя, відлущення кори на стовбурах тощо) (ознаки, не характерні для нормального стану дерев) Сухостійна хвоя

Ступінь пошкодження, ураження: середнє  
(поодиноке, слабе, середнє, сильне)

Вид розподілу пошкоджених дерев: середньомішурний, груповий  
(поодинокий, груповий, куртинний)

Обсяг ушкодженої деревини на 1 гектарі (окомірно) 100 куб. метрів, у тому числі сухостійної 40 куб. метрів

Ознаки погіршення стану лісових насаджень виявив:

Місничий  
(лісничий)  
19 01 2026 року

[Підпис]  
(підпис)

Таврійське В.В.  
(ініціали та прізвище)

Помічник начальника  
Рафалівського надлісництва  
(посада)

[Підпис]  
(підпис)

М.В.Салівоник  
(ініціали та прізвище)

06 02 2026 року

Висновок інженера відділу (сектору) охорони і захисту лісу державного лісогосподарського (лісомисливського) підприємства або представника державного спеціалізованого лісозахисного підприємства щодо необхідності здійснення лісозахисних чи інших заходів з поліпшення санітарного стану лісів за результатами огляду санітарного стану лісової ділянки: потребує вибіркової санітарної рубки

Провідний інженер ОЗЛ  
(посада)

[Підпис]  
(підпис)

І.Л.Кика  
(ініціали та прізвище)

06 02 2026 року

**ПОВІДОМЛЕННЯ**

про появу ознак погіршення санітарного стану лісових насаджень

Таврійське лісове господарство  
(Автономія Республіка Крим, область)  
с/госп "Таврійське лісове господарство"  
(найменування власника лісів, постійного лісокористувача)

Лісництво Таврійське урочище \_\_\_\_\_ квартал № 140  
виділа № 4 ділянка № 15 площа 3,0 гектарів

**Таксаційна характеристика насадження**

Склад III, вік 58 років, бонітет I, середній діаметр 18 сантиметрів, середня висота 17 метрів, повнота 0,4 тип лісу дуб., рельєф рівнинний, ґрунт чорнозем, підлісок \_\_\_\_\_

**Лісопатологічна характеристика насадження**

Вид пошкодження насадження (лісова пожежа, буревій, сніголам, обледеніння, відмирання та всихання дерев, захаращеність, об'їдання шкідниками хвої/листя, наявність гусені, масовий літ метеликів, опадання хвої/листя, відлущення кори на стовбурах тощо) \_\_\_\_\_

Ступінь пошкодження, ураження: сильне  
(поодинокі, слабке, середнє, сильне)

Вид розподілу пошкоджених дерев: скупий, груповий  
(поодинокий, груповий, куртинний)

Обсяг ушкодженої деревини на 1 гектарі (окомірно) 50 куб. метрів, у тому числі сухостійної 30 куб. метрів

Ознаки погіршення стану лісових насаджень виявив:

Міщенко  
(лісничий)  
19 01 20 26 року

[Підпис]  
(підпис)

Міщенко В.В.  
(ініціали та прізвище)

Помічник начальника  
Рафалівського надлісництва  
(посада)

[Підпис]  
(підпис)

М.В.Салівоник  
(ініціали та прізвище)

06 02 20 26 року

Висновок інженера відділу (сектору) охорони і захисту лісу державного лісогосподарського (лісомисливського) підприємства або представника державного спеціалізованого лісозахисного підприємства щодо необхідності здійснення лісозахисних інших заходів з поліпшення санітарного стану лісів за результатами огляду санітарного стану лісової ділянки: потребує вибіркової санітарної рубки

Провідний інженер ОЗЛ  
(посада)

[Підпис]  
(підпис)

І.Л.Кика  
(ініціали та прізвище)

06 02 20 26 року

**ПОВІДОМЛЕННЯ**

про прояву ознак погіршення санітарного стану лісових насаджень

Донецька область Філія в Миколаївській області  
(Автономна Республіка Крим, область)  
лісовий округ Миколаївська лісова територія  
(найменування власника лісів, постійного лісокористувача)

Лісництво Філія урочище \_\_\_\_\_ квартал № 40  
виділ № 14 ділянка № \_\_\_\_\_ площа 0,8 гектарів

Таксаційна характеристика насадження

Склад М+Б, вік \_\_\_\_\_ років, бонітет 2, середній діаметр 20 сантиметрів, середня висота 17 метрів, повнота 0,4, тип лісу Б2Д0, рельєф хвилястий, експозиція \_\_\_\_\_, ґрунт чорнозем, підлісок \_\_\_\_\_

Лісопатологічна характеристика насадження

Вид пошкодження насадження (лісова пожежа, буревій, сніголам, обледеніння, відмирання та всихання дерев, захарашеність, об'їдання шкідниками хвої/листя, наявність гусені, масовий літ метеликів, опадання хвої/листя, відлучення кори на стовбурах та інші ознаки, не характерні для нормального стану дерев) зміцнення хвої

Ступінь пошкодження, ураження: сильна  
(поодинокі, слабке, середне, сильне)

Вид розподілу пошкоджених дерев: скуповий, груповий  
(поодинокий, груповий, куртинний)

Обсяг ушкодженої деревини на 1 гектарі (окомірно) 20 куб. метрів, у тому числі сухостійної 10 куб. метрів

Ознаки погіршення стану лісових насаджень виявив:

Миколаїв  
(лінійний)  
19 01 2026 року

[Підпис]  
(підпис) Миколаїв В. В.  
(ініціали та прізвище)

Помічник начальника  
Рафалівського надлісництва  
(посада)  
06 02 2026 року

[Підпис]  
(підпис) М.В.Салівоник  
(ініціали та прізвище)

Висновок інженера відділу (сектору) охорони і захисту лісу державного лісогосподарського (лісомисливського) підприємства або представника державного спеціалізованого лісозахисного підприємства щодо необхідності здійснення лісозахисних та інших заходів з поліпшення санітарного стану лісів за результатами огляду санітарного стану лісової ділянки: потрібно видіркової санітарної рубки

Провідний інженер ОЗЛ  
(посада)  
06 02 2026 року

[Підпис]  
(підпис) І.Л.Кика  
(ініціали та прізвище)

**ПОВІДОМЛЕННЯ**

про появу ознак погіршення санітарного стану лісових насаджень

Донецького регіонального лісового господарства  
(Автономна Республіка Крим, область)  
лісовий округ "Індустріальне лісово-мисливське"  
(найменування власника лісів, постійного лісокористувача)

Лісництво Донецьке урочище \_\_\_\_\_ квартал № 146  
виділ № 4 ділянка № \_\_\_\_\_ площа 214 гектарів

**Таксаційна характеристика насадження**

Склад 100, вік 56 років, бонітет 4, середній діаметр 12 сантиметрів, середня висота 12 метрів, повнота 0,4 тип лісу АІС, рельєф рівнинний, експозиція \_\_\_\_\_, ґрунт рідко-чорноземний, підлісок \_\_\_\_\_

**Лісопатологічна характеристика насадження**

Вид пошкодження насадження (лісова пожежа, буревій, сніголам, обледеніння, відмирання та всихання дерев, захарашеність, об'їдання шкідниками хвої/листя, наявність гусені, масовий літ метеликів, опадання хвої/листя, відлущення кори на стовбурах тощо) інші ознаки, не характерні для нормального стану дерев) додатковий

Ступінь пошкодження, ураження: слабке  
(поодинокі, слабе, середнє, сильне)

Вид розподілу пошкоджених дерев: сучковий, груповий  
(поодинокий, груповий, куртинний)

Обсяг ушкодженої деревини на 1 гектарі (окомірно) 40 куб. метрів, у тому числі сухостійної 25 куб. метрів

Ознаки погіршення стану лісових насаджень виявив:

Лісничий  
(лісничий)  
19 01 20 26 року

[Підпис]  
(підпис)  
Лісничий В.В.  
(ініціали та прізвище)

Помічник начальника  
Рафалівського налісництва  
(посада)  
06 02 20 26 року

[Підпис]  
(підпис)  
М.В.Салівоник  
(ініціали та прізвище)

Висновок інженера відділу (сектору) охорони і захисту лісу державного лісогосподарського (лісомисливського) підприємства або представника державного спеціалізованого лісозахисного підприємства щодо необхідності здійснення лісозахисних чи інших заходів з поліпшення санітарного стану лісів за результатами огляду санітарного стану лісової ділянки: потребує видіркової санітарної рубки

Провідний інженер ОЗЛ  
(посада)  
06 02 20 26 року

[Підпис]  
(підпис)  
І.Л.Кика  
(ініціали та прізвище)

{Додаток 2 в редакції Постанови КМ № 756 від 26.10.2016}

**ПОВІДОМЛЕННЯ**

про появу ознак погіршення санітарного стану лісових насаджень

Лісництво Рафалівське  
(Автономна Республіка Крим, область)  
лісовий фонд Рафалівського лісництва  
(найменування власника лісів, постійного лісокористувача)

Лісництво Рафалівське урочище \_\_\_\_\_ квартал № 50  
виділ № 18 ділянка № 2 площа 2.0 гектарів

Таксаційна характеристика насадження

Склад OC+ВЛ, вік 60 років, бонітет II, середній діаметр 20 сантиметрів, середня висота 18 метрів, повнота 0.8 тип лісу д.с., рельєф рівнинний, експозиція \_\_\_\_\_, ґрунт руново-шурманський, підлісок \_\_\_\_\_

Лісопатологічна характеристика насадження

Вид пошкодження насадження (лісова пожежа, буревій, сніголам, обледеніння, відмирання та всихання дерев, захарашеність, об'їдання шкідниками хвої/листя, наявність гусені, масовий літ метеликів, опадання хвої/листя, відлущення кори на стовбурах тощо) \_\_\_\_\_ (ознаки, не характерні для нормального стану дерев) докуриша

Ступінь пошкодження, ураження: сильна  
(поодинокі, слабкі, середні, сильні)

Вид розподілу пошкоджених дерев: середній, груповий  
(поодинокий, груповий, куртинний)

Обсяг ушкодженої деревини на 1 гектарі (окомірно) 40 куб. метрів, у тому числі сухостійної 40 куб. метрів

Ознаки погіршення стану лісових насаджень виявив:

Мешиний  
(лісничий)  
19 01 2026 року

Помічник начальника  
Рафалівського надлісництва  
(посада)

06 02 20 року

[Підпис]  
(підпис) Жуков В.В.  
(ініціали та прізвище)

[Підпис]  
(підпис) М.В.Салівоник  
(ініціали та прізвище)

Висновок інженера відділу (сектору) охорони і захисту лісу державного лісгосподарського (лісомисливського) підприємства або представника державного спеціалізованого лісозахисного підприємства щодо необхідності здійснення лісозахисних чи інших заходів з поліпшення санітарного стану лісів за результатами огляду санітарного стану лісової ділянки: потребує вибіркової санітарної рубки

Провідний інженер ОЗЛ  
(посада)  
06 02 2026 року

[Підпис]  
(підпис) І.Л.Кика  
(ініціали та прізвище)

**ПОВІДОМЛЕННЯ**

про появу ознак погіршення санітарного стану лісових насаджень

Дібненського лісового району  
(Автономна Республіка Крим, область)  
лісовий округ "Рафалівське лісове господарство"  
(найменування власника лісів, постійного лісокористувача)

Лісництво Дібненське урочище \_\_\_\_\_ квартал № 02  
виділ № 38 ділянка № 1 площа 110 гектарів

Таксаційна характеристика насадження

Склад 8025, вік 55 років, бонітет I, середній діаметр 20 сантиметрів, середня висота 19 метрів, повнота 0,4, тип лісу взрост, рельєф південний, експозиція \_\_\_\_\_, ґрунт дерново-підзолистий, підлісок \_\_\_\_\_

Лісопатологічна характеристика насадження

Вид пошкодження насадження (лісова пожежа, буревій, сніголам, обледеніння, відмирання та всихання дерев, захарашеність, об'їдання шкідниками хвої/листя, наявність гусені, масовий літ метеликів, опадання хвої/листя, відлущення кори на стовбурах тощо) (ознаки, не характерні для нормального стану дерев) Погіршення стану

Ступінь пошкодження, ураження: слабка  
(поодинокі, слабка, середня, сильна)

Вид розподілу пошкоджених дерев: груповий, куртинний  
(поодинокі, груповий, куртинний)

Обсяг ушкодженої деревини на 1 гектарі (окомірно) 20 куб. метрів, у тому числі сухостійної 5 куб. метрів

Ознаки погіршення стану лісових насаджень виявив:

Мешиний (лісничий) \_\_\_\_\_ (підпис) \_\_\_\_\_ (ініціали та прізвище)  
19 01 2026 року

Помічник начальника  
Рафалівського налісництва (посада) \_\_\_\_\_ (підпис) \_\_\_\_\_ (ініціали та прізвище)  
06 02 20 року

Висновок інженера відділу (сектору) охорони і захисту лісу державного лісогосподарського (лісомисливського) підприємства або представника державного спеціалізованого лісозахисного підприємства щодо необхідності здійснення лісозахисних чи інших заходів з поліпшення санітарного стану лісів за результатами огляду санітарного стану лісової ділянки: потребує вибіркової санітарної рубки

Провідний інженер ОЗЛ (посада) \_\_\_\_\_ (підпис) \_\_\_\_\_ (ініціали та прізвище)  
06 02 2026 року

{Додаток 2 в редакції Постанови КМ № 756 від 26.10.2016}

### ПОВІДОМЛЕННЯ

про появу ознак погіршення санітарного стану лісових насаджень

Лісництво "Сімферопольський лісгосп"  
(Автономна Республіка Крим, область)  
"Лісовий фонд" Державного підприємства "Лісгосп"  
(найменування власника лісів, постійного лісовикористувача)

Лісництво Сімферопольське урочище \_\_\_\_\_ квартал № 21  
виділ № 43 ділянка № 1 площа 3,0 гектарів

#### Таксаційна характеристика насадження

Склад 0015, вік 65 років, бонітет IV, середній діаметр 22 сантиметрів, середня висота 19 метрів, повнота 0,4, тип лісу Вс, рельєф рівнинний, експозиція \_\_\_\_\_, ґрунт чорнозем, підлісок \_\_\_\_\_

#### Лісопатологічна характеристика насадження

Вид пошкодження насадження (лісова пожежа, буревій, сніголам, обледеніння, відмирання та всихання дерев, захаращеність, об'їдання шкідниками хвої/листя, наявність гусениць, масовий літ метеликів, опадання хвої/листя, відлущення кори на стовбурах тощо) (ознаки, не характерні для нормального стану дерев) Лісовий фонд

Ступінь пошкодження, ураження: сильне  
(поодинокі, слабке, середнє, сильне)

Вид розподілу пошкоджених дерев: сучіаковий, груповий  
(поодинокий, груповий, куртинний)

Обсяг ушкодженої деревини на 1 гектарі (окомірно) 60 куб. метрів, у тому числі сухостійної 40 куб. метрів

Ознаки погіршення стану лісових насаджень, виявив:

Лісничий  
(лісничий)  
19 01 2026 року

Помічник начальника  
Рафалівського надлісництва  
(посада)

06 02 2026 року

[Підпис]  
(підпис)  
[Ініціали та прізвище]  
(ініціали та прізвище)

[Підпис]  
(підпис)  
М.В.Салівоник  
(ініціали та прізвище)

Висновок інженера відділу (сектору) охорони і захисту лісу державного лісогосподарського (лісомисливського) підприємства або представника державного спеціалізованого лісозахисного підприємства щодо необхідності здійснення лісозахисних та інших заходів з поліпшення санітарного стану лісів за результатами огляду санітарного стану лісової ділянки: потребує видіркової санітарної рубки

Провідний інженер ОЗЛ  
(посада)  
06 02 2026 року

[Підпис]  
(підпис)  
І.Л.Кика  
(ініціали та прізвище)

**ПОВІДОМЛЕННЯ**

про наяву ознак погіршення санітарного стану лісових насаджень

Рішенням сесії місцевої сільської ради  
(Автономна Республіка Крим, область)  
с/р "Мирнівка" територіальної громади  
(найменування власника лісів, постійного лісокористувача)

Лісництво Гішське урочище \_\_\_\_\_ квартал № 21  
виділ № 1 ділянка № 1 площа 2,0 гектарів

**Таксаційна характеристика насадження**

Склад Х1Б, вік 65 років, бонітет II, середній діаметр 18 сантиметрів, середня висота 18 метрів, повнота 0,8, тип лісу Х2С, рельєф рівнинний, експозиція \_\_\_\_\_, ґрунт чорнозем, видіст \_\_\_\_\_, підлісок \_\_\_\_\_

**Лісопатологічна характеристика насадження**

Вид пошкодження насадження (лісова пожежа, буревій, сніголам, обледеніння, відмирання та всихання дерев, захаращеність, об'їдання шкідниками хвої/листя, наявність гусені, масовий літ метеликів, опадання хвої/листя, відлущення кори на стовбурах та інші ознаки, не характерні для нормального стану дерев) зобурення

Ступінь пошкодження, ураження: сильне  
(поодинокі, слабке, середнє, сильне)

Вид розподілу пошкоджених дерев: скупий, груповий  
(поодинокий, груповий, куртинний)

Обсяг ушкодженої деревини на 1 гектарі (окомірно) 40 куб. метрів, у тому числі сухостійної 20 куб. метрів

Ознаки погіршення стану лісових насаджень виявив:

Мішчак  
(лісничий)  
19 01 2026 року

[Підпис]  
(підпис)

[Ініціали та прізвище]  
(ініціали та прізвище)

Помічник начальника  
Рафалівського надлісництва  
(посада)  
06 02 2026 року

[Підпис]  
(підпис)

М.В.Салівоник  
(ініціали та прізвище)

Висновок інженера відділу (сектору) охорони і захисту лісу державного лісогосподарського (лісомисливського) підприємства або представника державного спеціалізованого лісозахисного підприємства щодо необхідності здійснення лісозахисних і інших заходів з поліпшення санітарного стану лісів за результатами огляду санітарного стану лісової ділянки: потребує вибіркової санітарної рубки

Провідний інженер ОЗЛ  
(посада)  
06 02 2026 року

[Підпис]  
(підпис)

І.І.Кика  
(ініціали та прізвище)

**ПОВІДОМЛЕННЯ**

про появу ознак погіршення санітарного стану лісових насаджень

Лісництво «Білогірське»  
(Автономна Республіка Крим, область)  
лісовий округ "Троїцьке лісове господарство"  
(найменування власника лісів, постійного лісокористувача)

Лісництво Білогірське урочище \_\_\_\_\_ квартал № 88  
виділ № 9 ділянка № 1 площа 0,7 гектарів

Таксаційна характеристика насадження

Склад 75% + 25% вік 50 років, бонітет 7, середній діаметр 12 сантиметрів, середня висота 18 метрів, повнота 0,3, тип лісу вз. ЯС, рельєф рівнинний, експозиція \_\_\_\_\_, ґрунт чорно-бурий, підлісок \_\_\_\_\_

Лісопатологічна характеристика насадження

Вид пошкодження насадження (лісова пожежа, буревій, сніголам, обледеніння, відмирання та всихання дерев, захараченість, об'їдання шкідниками хвої/листя, наявність гусені, масовий літ метеликів, опадання хвої/листя, відлущення кори на стовбурах тощо) (ознаки, не характерні для нормального стану дерев) збудження хвої

Ступінь пошкодження, ураження: слабке  
(поодинокі, слабке, середнє, сильне)

Вид розподілу пошкоджених дерев: середньомасивний, груповий  
(поодинокий, груповий, куртинний)

Обсяг ушкодженої деревини на 1 гектарі (окомірно) 10 куб. метрів, у тому числі сухостійної 10 куб. метрів

Ознаки погіршення стану лісових насаджень виявив:

Мешинський  
(лісничий)  
19 01 2026 року

[Підпис]  
(підпис)

Масачук В.В.  
(ініціали та прізвище)

Помічник начальника  
Рафалівського надлісництва  
(посада)  
06 02 2026 року

[Підпис]  
(підпис)

М.В.Салівоник  
(ініціали та прізвище)

Висновок інженера відділу (сектору) охорони і захисту лісу державного лісогосподарського (лісомисливського) підприємства або представника державного спеціалізованого лісозахисного підприємства щодо необхідності здійснення лісозахисних чи інших заходів з поліпшення санітарного стану лісів за результатами огляду санітарного стану лісової ділянки: потребує суцільної санітарної рубки

Провідний інженер ОЗЛ  
(посада)  
06 02 2026 року

[Підпис]  
(підпис)

І.Л.Кика  
(ініціали та прізвище)

**ПОВІДОМЛЕННЯ**

про появу ознак погіршення санітарного стану лісових насаджень

Лісництво "Лісництво Мисса" (Автономна Республіка Крим, область)  
аре "Рафалівського надлісництва"  
(найменування власника лісів, постійного лісокористувача)

Лісництво Лісництво урочище \_\_\_\_\_ квартал № 48  
виділ № 23 ділянка № 101 площа 0,4 гектарів

**Таксаційна характеристика насадження**

Склад №15, вік 42 років, бонітет 1, середній діаметр 20 сантиметрів, середня висота 14 метрів, повнота 0,5, тип лісу Вх20, рельєф Лісничий експозиція, ґрунт рідко-чорноземний, підлісок \_\_\_\_\_

**Лісопатологічна характеристика насадження**

Вид пошкодження насадження (лісова пожежа, буревій, сніголам, обледеніння, відмирання та всихання дерев, захаращеність, об'їдання шкідниками хвої/листя, наявність гусені, масовий літ метеликів, опадання хвої/листя, відлущення кори на стовбурах та інші ознаки, не характерні для нормального стану дерев) документальні

Ступінь пошкодження, ураження: слабка  
(поодинокі, слабка, середня, сильна)

Вид розподілу пошкоджених дерев: середньомішурковий  
(поодинокий, груповий, куртинний)

Обсяг ушкодженої деревини на 1 гектарі (окомірно) 20 куб. метрів, у тому числі сухостійної 20 куб. метрів

Ознаки погіршення стану лісових насаджень, виявив:

Лісничий  
(лісничий)  
19 01 2026 року

[Підпис]  
(підпис)  
[Ініціали та прізвище]  
(ініціали та прізвище)

Помічник начальника  
Рафалівського надлісництва  
(посада)

[Підпис]  
(підпис)  
М.В.Салівоник  
(ініціали та прізвище)

06 02 2026 року

Висновок інженера відділу (сектору) охорони і захисту лісу державного лісогосподарського (лісомисливського) підприємства або представника державного спеціалізованого лісозахисного підприємства щодо необхідності здійснення лісозахисних чи інших заходів з поліпшення санітарного стану лісів за результатами огляду санітарного стану лісової ділянки: потребує сучасної санітарної рубки

Провідний інженер ОЗЛ  
(посада)

[Підпис]  
(підпис)  
І.Л.Кика  
(ініціали та прізвище)

06 02 2026 року

**ПОВІДОМЛЕННЯ**

про появу ознак погіршення санітарного стану лісових насаджень

Міжеське лісове господарство "Дніпро", м. Дніпро  
(Автономна Республіка Крим, область)  
с/госп "Дніпро"  
(найменування власника лісів, постійного лісокористувача)

Лісництво Дніпро урочище \_\_\_\_\_ квартал № 106  
відділ № 1 ділянка № 1 площа 07 гектарів

**Таксаційна характеристика насадження**

Склад АВ, вік 56 років, бонітет 4, середній діаметр 10 сантиметрів, середня висота 10 метрів, повнота 07, тип лісу АВ, рельєф рівнинний, експозиція \_\_\_\_\_, ґрунт рідко-бурий, підлісок \_\_\_\_\_

**Лісопатологічна характеристика насадження**

Вид пошкодження насадження (лісова пожежа, буревій, сніголам, обледеніння, відмирання та всихання дерев, захарченість, об'їдання шкідниками хвої/листя, наявність гусені, масовий літ метеликів, опадання хвої/листя, віддушення кори на стовбурах та інші ознаки, не характерні для нормального стану дерев) дерева живі

Ступінь пошкодження, ураження: сильне  
(поодинокі, слабе, середнє, сильне)

Вид розподілу пошкоджених дерев: скупий, груповий  
(поодинокий, груповий, куртинний)

Обсяг ушкодженої деревини на 1 гектарі (окомірно) 00 куб. метрів, у тому числі сухостійної 00 куб. метрів

Ознаки погіршення стану лісових насаджень виявив:

Міщенко  
(лісничий)  
19 01 2026 року

[Підпис]  
(підпис)

М.В.Салівоник  
(ініціали та прізвище)

Помічник начальника  
Рафалівського надлісництва  
(посада)

[Підпис]  
(підпис)

М.В.Салівоник  
(ініціали та прізвище)

06 02 2026 року

Висновок інженера відділу (сектору) охорони і захисту лісу державного лісогосподарського (лісомисливського) підприємства або представника державного спеціалізованого лісозахисного підприємства щодо необхідності здійснення лісозахисних чи інших заходів з поліпшення санітарного стану лісів за результатами огляду санітарного стану лісової ділянки: потребує суцільного санітарного рубки

Провідний інженер ОЗЛ  
(посада)  
06 02 2026 року

[Підпис]  
(підпис)

Л.Л.Кика  
(ініціали та прізвище)

**ПОВІДОМЛЕННЯ**

про появу ознак погіршення санітарного стану лісових насаджень

Автомномна Республіка Крим, область  
лісової зони "Роздольське лісове господарство"  
(найменування власника лісів, постійного лісокористувача)

Лісництво Автомномна урочище \_\_\_\_\_ квартал № 35  
виділ № 6 ділянка № 1 площа 0,8 гектарів

Таксаційна характеристика насадження

Склад НС, вік 43 років, бонітет III, середній діаметр 14 сантиметрів, середня висота 11 метрів, повнота 0,5, тип лісу НС, рельєф рівнинний експозиція \_\_\_\_\_, ґрунт дерново-підзолисті, підлісок \_\_\_\_\_

Лісопатологічна характеристика насадження

Вид пошкодження насадження (лісова пожежа, буревій, сніголам, обледеніння, відмирання та всихання дерев, захарашеність, об'їдання шкідниками хвої/листя, напад гусені, масовий літ метеликів, опадання хвої/листя, відлущення кори на стовбурах тощо) ознаки, не характерні для нормального стану дерев) пошкодження хвої

Ступінь пошкодження, ураження: слабке  
(поодинокі, слабке, середнє, сильне)

Вид розподілу пошкоджених дерев: супічний, груповий  
(поодинокий, груповий, куртинний)

Обсяг ушкодженої деревини на 1 гектарі (окомірно) 30 куб. метрів, у тому числі сухостійної 20 куб. метрів

Ознаки погіршення стану лісових насаджень виявив:

Мешковий  
(лісничий)  
12 01 2026 року

[Підпис]  
(підпис)

Тригуб В. В.  
(ініціали та прізвище)

Помічник начальника  
Рафалівського налісництва  
(посада)

[Підпис]  
(підпис)

М.В.Салівоник  
(ініціали та прізвище)

06 02 2026 року

Висновок інженера відділу (сектору) охорони і захисту лісу державного лісогосподарського (лісомисливського) підприємства або представника державного спеціалізованого лісозахисного підприємства щодо необхідності здійснення лісозахисних чи інших заходів з поліпшення санітарного стану лісів за результатами огляду санітарного стану лісової ділянки: потребує суцільної санітарної рубки

Провідний інженер ОЗЛ  
(посада)

[Підпис]  
(підпис)

І.Л.Кика  
(ініціали та прізвище)

06 02 2026 року

**ПОВІДОМЛЕННЯ**

про появу ознак погіршення санітарного стану лісових насаджень

Рівненська область  
(Автономна Республіка Крим, область)  
Річчя, Лисинської лісової ділянки ДП "Ліси України" Рафалівського надлісництва  
(найменування власника лісів, постійного лісокористувача)

Лісництво Темновирське урочище \_\_\_\_\_ квартал № 10  
виділ № 10 ділянка № 1 площа 0,8 гектарів

**Таксаційна характеристика насадження**

Склад 35% дуб, 15% береза, 50% сосна вік 50 років, бонітет 2, середній діаметр 22 сантиметрів, середня висота 17 метрів, повнота 0,70, тип лісу В4РС, рельєф рівнинний, експозиція \_\_\_\_\_, ґрунт \_\_\_\_\_, підріст \_\_\_\_\_, підлісок \_\_\_\_\_

**Лісопатологічна характеристика насадження**

Вид пошкодження насадження (лісова пожежа, буревій, сніголам, обледеніння, відмирання та всихання дерев, захаращеність, об'їдання шкідниками хвої/листя, наявність гусені, масовий літ метеликів, опадання хвої/листя, відлущення кори на стовбурах та інші ознаки, не характерні для нормального стану дерев) \_\_\_\_\_

Ступінь пошкодження, ураження: \_\_\_\_\_ сильне \_\_\_\_\_  
(поодинокі, слабке, середнє, сильне)

Вид розподілу пошкоджених дерев: \_\_\_\_\_ куртинний \_\_\_\_\_  
(поодинокий, груповий, куртинний)

Обсяг ушкодженої деревини на 1 гектарі (окомірно) 100 куб. метрів, у тому числі сухостійної 70 куб. метрів

Ознаки погіршення стану лісових насаджень виявив:

лісничий  
(лісничий)  
15 01 2026 року

\_\_\_\_\_ (підпис)

В.С. Билишук  
(ініціали та прізвище)

Помічник начальника  
Рафалівського надлісництва  
(посада)  
06 02 2026 року

\_\_\_\_\_ (підпис)

М.В.Салівоник  
(ініціали та прізвище)

Висновок інженера відділу (сектору) охорони і захисту лісу державного лісогосподарського (лісомисливського) підприємства або представника державного спеціалізованого лісозахисного підприємства щодо необхідності здійснення лісозахисних чи інших заходів з поліпшення санітарного стану лісів за результатами огляду санітарного стану лісової ділянки: потребує суцільної санітарної рубки

Провідний інженер ОЗЛ  
(посада)  
06 02 2026 року

\_\_\_\_\_ (підпис)

І.І.Кика  
(ініціали та прізвище)

срс

**ПОВІДОМЛЕННЯ**  
**про появу ознак погіршення санітарного стану лісових насаджень**

Рівненська область  
(Автономна Республіка Крим, область)  
Гірка Потемної мешовий ділі лісу Чероїни Рафалівське надлісництво  
(найменування власника лісів, постійного лісокористувача)

Лісництво Тельманівське урочище \_\_\_\_\_ квартал № 4  
виділ № 17 ділянка № 1 площа 0.4 гектарів

**Таксаційна характеристика насадження**

Склад 10С3б+6п, вік 52 років, бонітет 2, середній діаметр 20 сантиметрів, середня висота 17 метрів, повнота 0.2, тип лісу дзс, рельєф рівнинний, експозиція \_\_\_\_\_, ґрунт \_\_\_\_\_, підріст \_\_\_\_\_, підлісок \_\_\_\_\_

**Лісопатологічна характеристика насадження**

Вид пошкодження насадження (лісова пожежа, буревій, сніголам, обледеніння, відмирання та всихання дерев, захарашеність, об'їдання шкідниками хвої/листя, наявність гусені, масовий літ метеликів, опадання хвої/листя, відлущення кори на стовбурах та інші ознаки, не характерні для нормального стану дерев) \_\_\_\_\_

Ступінь пошкодження, ураження: \_\_\_\_\_ сильне \_\_\_\_\_  
(поодинокі, слабке, середнє, сильне)

Вид розподілу пошкоджених дерев: \_\_\_\_\_ куртинний \_\_\_\_\_  
(поодинокі, груповий, куртинний)

Обсяг ушкодженої деревини на 1 гектарі (окомірно) 120 куб. метрів, у тому числі сухостійної 100 куб. метрів

Ознаки погіршення стану лісових насаджень виявив:

Дієничий  
(лісничий) 25  
15 09 2026 року

(підпис)

В.С. Буличук  
(ініціали та прізвище)

Помічник начальника  
Рафалівського надлісництва  
(посада)

(підпис)

М.В. Салівоник  
(ініціали та прізвище)

06 02 2026 року

Висновок інженера відділу (сектору) охорони і захисту лісу державного лісгосподарського (лісомисливського) підприємства або представника державного спеціалізованого лісозахисного підприємства щодо необхідності здійснення лісозахисних чи інших заходів з поліпшення санітарного стану лісів за результатами огляду санітарного стану лісової ділянки: потребує суцільної санітарної рубки

Провідний інженер ОЗЛ  
(посада)

(підпис)

І.Л. Кика  
(ініціали та прізвище)

06 02 2026 року

{Додаток 2 в редакції Постанови КМ № 756 від 26.10.2016}

с ро

**ПОВІДОМЛЕННЯ**  
**про появу ознак погіршення санітарного стану лісових насаджень**

Рівненська область  
(Автономна Республіка Крим, область)  
Лісництво "Помічник лісовий об'єкт" ДП "Ліси України" Рафалівське надлісництво  
(найменування власника лісів, постійного лісокористувача)

Лісництво Тельшовське урочище \_\_\_\_\_ квартал № 11  
виділ № 18 ділянка № 2 площа 0,5 гектарів

**Таксаційна характеристика насадження**

Склад 85% дуба вік 70 років, бонітет 2, середній діаметр 26 сантиметрів, середня висота 21 метрів, повнота 0,70, тип лісу В4ДС, рельєф рівнинний, експозиція \_\_\_\_\_, ґрунт \_\_\_\_\_, підріст \_\_\_\_\_, підлісок \_\_\_\_\_

**Лісопатологічна характеристика насадження**

Вид пошкодження насадження (лісова пожежа, буревій, сніголам, обледеніння, відмирання та всихання дерев, захаращеність, об'їдання шкідниками хвої/листя, наявність гусені, масовий літ метеликів, опадання хвої/листя, відлущення кори на стовбурах та інші ознаки, не характерні для нормального стану дерев) \_\_\_\_\_

Ступінь пошкодження, ураження: сильне  
(поодинокі, слабке, середнє, сильне)

Вид розподілу пошкоджених дерев: куртинний  
(поодинокий, груповий, куртинний)

Обсяг ушкодженої деревини на 1 гектарі (окомірно) 100 куб. метрів, у тому числі сухостійної 80 куб. метрів

Ознаки погіршення стану лісових насаджень виявив:

лісничий  
(лісничий)  
15 01 2026 року

\_\_\_\_\_ (підпис)  
М.В. Салівоник (підпис)

В.С. Билишук  
(ініціали та прізвище)

Помічник начальника  
Рафалівського надлісництва  
(посада)  
06 02 2026 року

М.В. Салівоник  
(ініціали та прізвище)

Висновок інженера відділу (сектору) охорони і захисту лісу державного лісогосподарського (лісомисливського) підприємства або представника державного спеціалізованого лісозахисного підприємства щодо необхідності здійснення лісозахисних чи інших заходів з поліпшення санітарного стану лісів за результатами огляду санітарного стану лісової ділянки: потребує суцільної санітарної рубки

Провідний інженер ОЗЛ  
(посада)  
06 02 2026 року

\_\_\_\_\_ (підпис)

І.Л. Кика  
(ініціали та прізвище)

{Додаток 2 в редакції Постанови КМ № 756 від 26.10.2016}

СРВ

## ПОВІДОМЛЕННЯ

про появу ознак погіршення санітарного стану лісових насаджень

Рівненська область

(Автономна Республіка Крим, область)

Гілля "Лісовий об'єкт" ДП "Ліси України" Рівненське надлісництво  
(найменування власника лісів, постійного лісокористувача)

Лісництво Темківське урочище \_\_\_\_\_ квартал № 13  
виділ № 33 ділянка № 4 площа 2.1 гектарів

### Таксаційна характеристика насадження

Склад 10Св+Бп, вік 69 років, бонітет 2, середній діаметр 22 сантиметрів, середня висота 19 метрів, повнота 0.75, тип лісу дзс, рельєф рівнинний, експозиція \_\_\_\_\_, ґрунт \_\_\_\_\_, підріст \_\_\_\_\_, підлісок \_\_\_\_\_

### Лісопатологічна характеристика насадження

Вид пошкодження насадження (лісова пожежа, буревій, сніголам, обледеніння, відмирання та всихання дерев, захарашеність, об'їдання шкідниками хвої/листя, наявність гусені, масовий літ метеликів, опадання хвої/листя, відлущення кори на стовбурах та інші ознаки, не характерні для нормального стану дерев) \_\_\_\_\_

Ступінь пошкодження, ураження: середнє  
(поодиноке, слабе, середнє, сильне)

Вид розподілу пошкоджених дерев: груповий  
(поодинокий, груповий, куртинний)

Обсяг ушкодженої деревини на 1 гектарі (окоірно) 20 куб. метрів, у тому числі сухостійної 15 куб. метрів

Ознаки погіршення стану лісових насаджень виявив:

лісничий  
(лісничий)  
15 01 2026 року

\_\_\_\_\_  
(підпис)

\_\_\_\_\_  
(підпис)

В.С. Билішнік  
(ініціали та прізвище)

Помічник начальника  
Рафалівського надлісництва  
(посада)

06 02 2026 року

М.В. Салівоник  
(ініціали та прізвище)

Висновок інженера відділу (сектору) охорони і захисту лісу державного лісогосподарського (лісомисливського) підприємства або представника державного спеціалізованого лісозахисного підприємства щодо необхідності здійснення лісозахисних чи інших заходів з поліпшення санітарного стану лісів за результатами огляду санітарного стану лісової ділянки: непередусь видіркованої санітарної рубки

Провідний інженер ОЗЛ  
(посада)  
06 02 2026 року

\_\_\_\_\_  
(підпис)

І.Л. Кика  
(ініціали та прізвище)

{Додаток 2 в редакції Постанови КМ № 756 від 26.10.2016}

СРВ

## ПОВІДОМЛЕННЯ

про появу ознак погіршення санітарного стану лісових насаджень

Рівненська область

(Автономна Республіка Крим, область)

Рівне. Полицької межовий отіє "Ліс України" Рафалівське надлісництво  
(найменування власника лісів, постійного лісокористувача)

Лісництво Темковичівське урочище \_\_\_\_\_ квартал № 14  
виділ № 40 ділянка № 2 площа 3.7 гектарів

### Таксаційна характеристика насадження

Склад 10сзв, вік 68 років, бонітет 2, середній діаметр 24 сантиметрів, середня висота 19 метрів, повнота 0.80, тип лісу Лдс, рельєф рівнинний, експозиція \_\_\_\_\_, ґрунт \_\_\_\_\_, підріст \_\_\_\_\_, підлісок \_\_\_\_\_

### Лісопатологічна характеристика насадження

Вид пошкодження насадження (лісова пожежа, буревій, сніголам, обледеніння, відмирання та всихання дерев, захарашеність, об'їдання шкідниками хвої/листя, наявність гусені, масовий літ метеликів, опадання хвої/листя, відлущення кори на стовбурах та інші ознаки, не характерні для нормального стану дерев) \_\_\_\_\_

Ступінь пошкодження, ураження: середнє  
(поодинокі, слабке, середнє, сильне)

Вид розподілу пошкоджених дерев: груповий  
(поодинокий, груповий, куртинний)

Обсяг ушкодженої деревини на 1 гектарі (окомірно) 20 куб. метрів, у тому числі сухостійної 15 куб. метрів

Ознаки погіршення стану лісових насаджень виявив:

лісничий  
(лісничий)  
15 01 20 26 року

[Підпис]  
(підпис)

В.С. Бишчик  
(ініціали та прізвище)

Помічник начальника  
Рафалівського надлісництва  
(посада)

[Підпис]  
(підпис)

М.В.Салівоник  
(ініціали та прізвище)

06 02 20 26 року

Висновок інженера відділу (сектору) охорони і захисту лісу державного лісогосподарського (лісомисливського) підприємства або представника державного спеціалізованого лісозахисного підприємства щодо необхідності здійснення лісозахисних чи інших заходів з поліпшення санітарного стану лісів за результатами огляду санітарного стану лісової ділянки: потребує вибіркової санітарної рубки

Провідний інженер ОЗЛ  
(посада)

[Підпис]  
(підпис)

І.Л.Кика  
(ініціали та прізвище)

06 02 20 26 року

{Додаток 2 в редакції Постанови КМ № 756 від 26.10.2016}

СРД

## ПОВІДОМЛЕННЯ

про появу ознак погіршення санітарного стану лісових насаджень

Ріфменська область

(Автономна Республіка Крим, область)

Гімія Лісової лісової ділянки "ДП Ліси України Рафалівське надлісництво"  
(найменування власника лісів, постійного лісокористувача)

Лісництво Геленківське урочище \_\_\_\_\_ квартал № 14  
виділ № 41 ділянка № 3 площа 12.0 гектарів

### Таксаційна характеристика насадження

Склад 10С<sub>об</sub>+Бп, вік 60 років, бонітет 2, середній діаметр 22 сантиметрів, середня висота 18 метрів, повнота 0.75, тип лісу Л2С, рельєф РІФМЕНСЬКИЙ, експозиція \_\_\_\_\_, ґрунт \_\_\_\_\_, підріст \_\_\_\_\_, підлісок \_\_\_\_\_

### Лісопатологічна характеристика насадження

Вид пошкодження насадження (лісова пожежа, буревій, сніголам, обледеніння, відмирання та всихання дерев, захаращеність, об'їдання шкідниками хвої/листя, наявність гусені, масовий літ метеликів, опадання хвої/листя, відлущення кори на стовбурах та інші ознаки, не характерні для нормального стану дерев) \_\_\_\_\_

Ступінь пошкодження, ураження: \_\_\_\_\_ середнє \_\_\_\_\_  
(поодинокі, слабке, середнє, сильне)

Вид розподілу пошкоджених дерев: \_\_\_\_\_ груповий \_\_\_\_\_  
(поодинокий, груповий, куртинний)

Обсяг ушкодженої деревини на 1 гектарі (окомірно) 15 куб. метрів, у тому числі сухостійної 10 куб. метрів

Ознаки погіршення стану лісових насаджень виявив:

лісничий  
(лісничий)  
15 01 2026 року

Помічник начальника  
Рафалівського надлісництва  
(посада)

06 02 2026 року

(підпис)

В.С. Бишеник  
(ініціали та прізвище)

(підпис)

М.В. Салівоник  
(ініціали та прізвище)

Висновок інженера відділу (сектору) охорони і захисту лісу державного лісогосподарського (лісомисливського) підприємства або представника державного спеціалізованого лісозахисного підприємства щодо необхідності здійснення лісозахисних чи інших заходів з поліпшення санітарного стану лісів за результатами огляду санітарного стану лісової ділянки: потребує вибіркової санітарної рубки

Провідний інженер ОЗЛ  
(посада)

06 02 2026 року

(підпис)

І.Л. Кика  
(ініціали та прізвище)

{Додаток 2 в редакції Постанови КМ № 756 від 26.10.2016}

**ПОВІДОМЛЕННЯ**  
**про появу ознак погіршення санітарного стану лісових насаджень**

Рівненська область  
(Автономна Республіка Крим, область)  
Рафалівське надлісництво Філія "Поліський лісовий офіс" ДП "Ліси України"  
(найменування власника лісів, постійного лісокористувача)

Лісництво Степангородське урочище \_\_\_\_\_ квартал № 9  
виділ № 4 ділянка № 1 площа 0,9 гектарів

**Таксаційна характеристика насадження**

Склад 10С1, вік 53 років, бонітет 2, середній діаметр 20 сантиметрів, середня висота 18 метрів, повнота 0,5, тип лісу В2Вс, рельєф рівнинний, експозиція \_\_\_\_\_, ґрунт с/чччб, підріст \_\_\_\_\_, підлісок \_\_\_\_\_

**Лісопатологічна характеристика насадження**

Вид пошкодження насадження (лісова пожежа, буревій, сніголам, обледеніння, відмирання та всихання дерев, захаращеність, об'їдання шкідниками хвої/листя, наявність гусені, масовий літ метеликів, опадання хвої/листя, відлущення кори на стовбурах та інші ознаки, не характерні для нормального стану дерев) \_\_\_\_\_

Ступінь пошкодження, ураження: \_\_\_\_\_ слабке \_\_\_\_\_  
(поодиноке, слабке, середнє, сильне)

Вид розподілу пошкоджених дерев: \_\_\_\_\_ куртинний \_\_\_\_\_  
(поодинокий, груповий, куртинний)

Обсяг ушкодженої деревини на 1 гектарі (окомірно) 65 куб. метрів, у тому числі сухостійної 20 куб. метрів

Ознаки погіршення стану лісових насаджень виявив:

Лісничий Степангородського  
лісництва  
(лісничий)

15 01 2026 року

Помічник начальника  
Рафалівського надлісництва  
(посада)

09 02 2026 року

\_\_\_\_\_ (підпис)

О.Г.Буба  
(ініціали та прізвище)

\_\_\_\_\_ (підпис)

М.В.Салівоник  
(ініціали та прізвище)

Висновок інженера відділу (сектору) охорони і захисту лісу державного лісогосподарського (лісомисливського) підприємства або представника державного спеціалізованого лісозахисного підприємства щодо необхідності здійснення лісозахисних чи інших заходів з поліпшення санітарного стану лісів за результатами огляду санітарного стану лісової ділянки: потребує суцільної санітарної рубки

Провідний інженер ОЗЛ  
(посада)

09 02 2026 року

\_\_\_\_\_ (підпис)

І.Л.Кика  
(ініціали та прізвище)

{Додаток 2 в редакції Постанови КМ № 756 від 26.10.2016}

**ПОВІДОМЛЕННЯ**  
**про появу ознак погіршення санітарного стану лісових насаджень**  
**Рівненська область**

(Автономна Республіка Крим, область)

Рафалівське надлісництво Філія "Поліський лісовий офіс" ДП "Ліси України"  
(найменування власника лісів, постійного лісокористувача)

Лісництво Степангородське урочище \_\_\_\_\_ квартал № 13  
виділ № 21 ділянка № 1 площа 0,9 гектарів

Таксаційна характеристика насадження

Склад 109, вік 68 років, бонітет 3, середній діаметр 18 сантиметрів, середня висота 17 метрів, повнота 0,5, тип лісу А2С, рельєф рівнинний, експозиція \_\_\_\_\_, ґрунт с/лшп, підріст \_\_\_\_\_, підлісок \_\_\_\_\_

Лісопатологічна характеристика насадження

Вид пошкодження насадження (лісова пожежа, буревій, сніголам, обледеніння, відмирання та всихання дерев, захаращеність, об'їдання шкідниками хвої/листя, наявність гусені, масовий літ метеликів, опадання хвої/листя, відлущення кори на стовбурах та інші ознаки, не характерні для нормального стану дерев) \_\_\_\_\_

Ступінь пошкодження, ураження: \_\_\_\_\_ с.р.б.л.  
(поодинокі, слабке, середнє, сильне)

Вид розподілу пошкоджених дерев: \_\_\_\_\_ груповий  
(поодинокий, груповий, куртинний)

Обсяг ушкодженої деревини на 1 гектарі (окомірно) 70 куб. метрів, у тому числі сухостійної 25 куб. метрів

Ознаки погіршення стану лісових насаджень виявив:

Лісничий Степангородського  
лісництва  
(лісничий)  
15 01 20 26 року

\_\_\_\_\_  
(підпис)

О.Г.Буба  
(ініціали та прізвище)

Помічник начальника  
Рафалівського надлісництва  
(посада)  
09 02 20 26 року

\_\_\_\_\_  
(підпис)

М.В.Салівоник  
(ініціали та прізвище)

Висновок інженера відділу (сектору) охорони і захисту лісу державного лісогосподарського (лісомисливського) підприємства або представника державного спеціалізованого лісозахисного підприємства щодо необхідності здійснення лісозахисних чи інших заходів з поліпшення санітарного стану лісів за результатами огляду санітарного стану лісової ділянки: потребує суцільної санітарної рубки

Провідний інженер ОЗЛ  
(посада)  
09 02 20 26 року

\_\_\_\_\_  
(підпис)

І.Л.Кика  
(ініціали та прізвище)

{Додаток 2 в редакції Постанови КМ № 756 від 26.10.2016}

**ПОВІДОМЛЕННЯ**  
**про появу ознак погіршення санітарного стану лісових насаджень**

Рівненська область

(Автономна Республіка Крим, область)

Рафалівське надлісництво Філія "Поліський лісовий офіс" ДП "Ліси України"  
(найменування власника лісів, постійного лісокористувача)

Лісництво Степангородське урочище \_\_\_\_\_ квартал № 24  
виділ № 14 ділянка № 2 площа 0,8 гектарів

**Таксаційна характеристика насадження**

Склад 10С, вік 66 років, бонітет 1, середній діаметр 28 сантиметрів, середня висота 22 метрів, повнота 0,5, тип лісу В,9с, рельєф рівнинний, експозиція \_\_\_\_\_, ґрунт сідлий, підріст \_\_\_\_\_, підлісок \_\_\_\_\_

**Лісопатологічна характеристика насадження**

Вид пошкодження насадження (лісова пожежа, буревій, сніголам, обледеніння, відмирання та всихання дерев, захарашеність, об'їдання шкідниками хвої/листя, наявність гусені, масовий літ метеликів, опадання хвої/листя, відлущення кори на стовбурах та інші ознаки, не характерні для нормального стану дерев) \_\_\_\_\_

Ступінь пошкодження, ураження: \_\_\_\_\_ середнє \_\_\_\_\_  
(поодинокі, слабке/середнє, сильне)

Вид розподілу пошкоджених дерев: \_\_\_\_\_ куртинний \_\_\_\_\_  
(поодинокий, груповий, куртинний)

Обсяг ушкодженої деревини на 1 гектарі (окомірно) 90 куб. метрів, у тому числі сухостійної 30 куб. метрів

Ознаки погіршення стану лісових насаджень виявив:

Лісничий Степангородського  
лісництва  
(лісничий)

15 01 2026 року

Помічник начальника  
Рафалівського надлісництва  
(посада)

09 02 2026 року

(підпис)

О.Г.Буба  
(ініціали та прізвище)

(підпис)

М.В.Салівоник  
(ініціали та прізвище)

Висновок інженера відділу (сектору) охорони і захисту лісу державного лісогосподарського (лісомисливського) підприємства або представника державного спеціалізованого лісозахисного підприємства щодо необхідності здійснення лісозахисних чи інших заходів з поліпшення санітарного стану лісів за результатами огляду санітарного стану лісової ділянки: потребує суцільної санітарної рубки

Провідний інженер ОЗЛ  
(посада)

09 02 2026 року

(підпис)

І.Л.Кика  
(ініціали та прізвище)

{Додаток 2 в редакції Постанови КМ № 756 від 26.10.2016}

**ПОВІДОМЛЕННЯ**  
**про появу ознак погіршення санітарного стану лісових насаджень**  
Рівненська область

(Автономна Республіка Крим, область)  
Рафалівське надлісництво Філія "Поліський лісовий офіс" ДП "Ліси України"  
(найменування власника лісів, постійного лісокористувача)

Лісництво Степангородське урочище \_\_\_\_\_ квартал № 26  
виділ № 20 ділянка № 1 площа 0,9 гектарів

**Таксаційна характеристика насадження**

Склад 100, вік 67 років, бонітет 1, середній діаметр 26 сантиметрів, середня висота 22 метрів, повнота 0,6, тип лісу ВдВс, рельєф рівнинний, експозиція \_\_\_\_\_, ґрунт лісовий, підріст \_\_\_\_\_, підлісок \_\_\_\_\_

**Лісопатологічна характеристика насадження**

Вид пошкодження насадження (лісова пожежа, буревій, сніголам, обледеніння, відмирання та всихання дерев, захаращеність, об'їдання шкідниками хвої/листя, наявність гусені, масовий літ метеликів, опадання хвої/листя, відлущення кори на стовбурах та інші ознаки, не характерні для нормального стану дерев) \_\_\_\_\_

Ступінь пошкодження, ураження: \_\_\_\_\_ середнє  
(поодиноке, слабе, середнє, сильне)

Вид розподілу пошкоджених дерев: \_\_\_\_\_ куртинний  
(поодинокий, груповий, куртинний)

Обсяг ушкодженої деревини на 1 гектарі (окоірно) 120 куб. метрів, у тому числі сухостійної 30 куб. метрів

Ознаки погіршення стану лісових насаджень виявив:

Лісничий Степангородського  
лісництва  
(лісничий)  
15 01 20 26 року

[Підпис]  
(підпис)

О.Г.Буба  
(ініціали та прізвище)

Помічник начальника  
Рафалівського надлісництва  
(посада)  
09 02 20 26 року

[Підпис]  
(підпис)

М.В.Салівоник  
(ініціали та прізвище)

Висновок інженера відділу (сектору) охорони і захисту лісу державного лісогосподарського (лісомисливського) підприємства або представника державного спеціалізованого лісозахисного підприємства щодо необхідності здійснення лісозахисних чи інших заходів з поліпшення санітарного стану лісів за результатами огляду санітарного стану лісової ділянки: потребує суцільної санітарної рубки

Провідний інженер ОЗЛ  
(посада)  
09 02 20 26 року

[Підпис]  
(підпис)

І.Л.Кика  
(ініціали та прізвище)

{Додаток 2 в редакції Постанови КМ № 756 від 26.10.2016}

**ПОВІДОМЛЕННЯ**  
**про появу ознак погіршення санітарного стану лісових насаджень**

Рівненська область

(Автономна Республіка Крим, область)

Рафалівське надлісництво Філія "Поліський лісовий офіс" ДП "Ліси України"  
(найменування власника лісів, постійного лісокористувача)

Лісництво Степангородське урочище \_\_\_\_\_ квартал № 47  
виділ № 17 ділянка № 1 площа 0,9 гектарів

**Таксаційна характеристика насадження**

Склад 109, вік 57 років, бонітет 1, середній діаметр 26 сантиметрів, середня висота 20 метрів, повнота 0,5, тип лісу В28С, рельєф рівнинний, експозиція \_\_\_\_\_, ґрунт сідлий, підріст \_\_\_\_\_, підлісок \_\_\_\_\_

**Лісопатологічна характеристика насадження**

Вид пошкодження насадження (лісова пожежа, буревій, сніголам, обледеніння, відмирання та всихання дерев, захаращеність, об'їдання шкідниками хвої/листя, наявність гусені, масовий літ метеликів, опадання хвої/листя, відлущення кори на стовбурах та інші ознаки, не характерні для нормального стану дерев) \_\_\_\_\_

Ступінь пошкодження, ураження: \_\_\_\_\_ слабке \_\_\_\_\_  
(поодинокі, слабке, середнє, сильне)

Вид розподілу пошкоджених дерев: \_\_\_\_\_ групи \_\_\_\_\_  
(поодинокі, груповий, куртинний)

Обсяг ушкодженої деревини на 1 гектарі (окомірно) 85 куб. метрів, у тому числі сухостійної 20 куб. метрів

Ознаки погіршення стану лісових насаджень виявив:

Лісничий Степангородського  
лісництва  
(лісничий)

15 01 2026 року

\_\_\_\_\_ (підпис)

О.Г.Буба  
(ініціали та прізвище)

Помічник начальника  
Рафалівського надлісництва  
(посада)

09 02 2026 року

\_\_\_\_\_ (підпис)

М.В.Салівоник  
(ініціали та прізвище)

Висновок інженера відділу (сектору) охорони і захисту лісу державного лісогосподарського (лісомисливського) підприємства або представника державного спеціалізованого лісозахисного підприємства щодо необхідності здійснення лісозахисних чи інших заходів з поліпшення санітарного стану лісів за результатами огляду санітарного стану лісової ділянки: потребує суцільної санітарної рубки

Провідний інженер ОЗЛ  
(посада)

09 02 2026 року

\_\_\_\_\_ (підпис)

І.Л.Кика  
(ініціали та прізвище)

{Додаток 2 в редакції Постанови КМ № 756 від 26.10.2016}

**ПОВІДОМЛЕННЯ**  
**про появу ознак погіршення санітарного стану лісових насаджень**  
Рівненська область

(Автономна Республіка Крим, область)  
Рафалівське надрісництво Філія "Поліський лісовий офіс" ДП "Ліси України"  
(найменування власника лісів, постійного лісокористувача)

Лісництво Степангородське урочище \_\_\_\_\_ квартал № 3  
виділ № 57 ділянка № 2 площа 2,6 гектарів

**Таксаційна характеристика насадження**

Склад 9с 1Бп, вік 36 років, бонітет 1А, середній діаметр 76 сантиметрів, середня висота 76 метрів, повнота 0,7, тип лісу В3 8С, рельєф рівнинний експозиція \_\_\_\_\_, ґрунт лювий, підріст лілісок

**Лісопатологічна характеристика насадження**

Вид пошкодження насадження (лісова пожежа, буревій, сніголам, обледеніння, відмирання та всихання дерев, захаращеність, об'їдання шкідниками хвої/листя, наявність гусені, масовий літ метеликів, опадання хвої/листя, відлущення кори на стовбурах та інші ознаки, не характерні для нормального стану дерев) \_\_\_\_\_

Ступінь пошкодження, ураження: \_\_\_\_\_ слабке  
(поодинокі, слабке, середнє, сильне)

Вид розподілу пошкоджених дерев: \_\_\_\_\_ груповий  
(поодинокий, груповий, куртинний)

Обсяг ушкодженої деревини на 1 гектарі (окомірно) 12 куб. метрів, у тому числі сухостійної 10 куб. метрів

Ознаки погіршення стану лісових насаджень виявив:

Лісничий Степангородського  
лісництва  
(лісничий)

15 01 20 26 року

Помічник начальника  
Рафалівського надрісництва  
(посада)

09 02 20 26 року

\_\_\_\_\_ (підпис)

О.Г.Буба  
(ініціали та прізвище)

\_\_\_\_\_ (підпис)

М.В.Салівоник  
(ініціали та прізвище)

Висновок інженера відділу (сектору) охорони і захисту лісу державного лісогосподарського (лісомисливського) підприємства або представника державного спеціалізованого лісозахисного підприємства щодо необхідності здійснення лісозахисних чи інших заходів з поліпшення санітарного стану лісів за результатами огляду санітарного стану лісової ділянки: потребує вибіркової санітарної рубки.

Провідний інженер ОЗЛ  
(посада)

09 02 20 26 року

\_\_\_\_\_ (підпис)

І.Л.Кика  
(ініціали та прізвище)

**ПОВІДОМЛЕННЯ**  
**про появу ознак погіршення санітарного стану лісових насаджень**

Рівненська область

(Автономна Республіка Крим, область)

Рафалівське надлісництво Філія "Поліський лісовий офіс" ДП "Ліси України"

(найменування власника лісів, постійного лісокористувача)

Лісництво Степангородське урочище \_\_\_\_\_ квартал № 5  
виділ № 28 ділянка № 2 площа 2,9 гектарів

**Таксаційна характеристика насадження**

Склад 109+Бл., вік 40 років, бонітет 1, середній діаметр 16 сантиметрів, середня висота 15 метрів, повнота 0,7, тип лісу В2ДС, рельєф рівнинний, експозиція \_\_\_\_\_, ґрунт сідлий, підріст \_\_\_\_\_, підлісок \_\_\_\_\_

**Лісопатологічна характеристика насадження**

Вид пошкодження насадження (лісова пожежа, буревій, сніголам, обледеніння, відмирання та всихання дерев, захаращеність, об'їдання шкідниками хвої/листя, наявність гусені, масовий літ метеликів, опадання хвої/листя, відлущення кори на стовбурах та інші ознаки, не характерні для нормального стану дерев) \_\_\_\_\_

Ступінь пошкодження, ураження: \_\_\_\_\_ слабке \_\_\_\_\_  
(поодинокі, слабке, середнє, сильне)

Вид розподілу пошкоджених дерев: \_\_\_\_\_ групи \_\_\_\_\_  
(поодинокий, груповий, куртинний)

Обсяг ушкодженої деревини на 1 гектарі (окомірно) 15 куб. метрів, у тому числі сухостійної 10 куб. метрів

Ознаки погіршення стану лісових насаджень виявив:

Лісничий Степангородського  
лісництва  
(лісничий)

15 01 2026 року

Помічник начальника  
Рафалівського надлісництва  
(посада)

09 02 2026 року

\_\_\_\_\_ (підпис)

О.Г.Буба  
(ініціали та прізвище)

\_\_\_\_\_ (підпис)

М.В.Салівоник  
(ініціали та прізвище)

Висновок інженера відділу (сектору) охорони і захисту лісу державного лісогосподарського (лісомисливського) підприємства або представника державного спеціалізованого лісозахисного підприємства щодо необхідності здійснення лісозахисних чи інших заходів з поліпшення санітарного стану лісів за результатами огляду санітарного стану лісової ділянки: потребує видіркової санітарної рубки

Провідний інженер ОЗЛ  
(посада)

09 02 2026 року

\_\_\_\_\_ (підпис)

І.Л.Кика  
(ініціали та прізвище)

{Додаток 2 в редакції Постанови КМ № 756 від 26.10.2016}

**ПОВІДОМЛЕННЯ**  
**про появу ознак погіршення санітарного стану лісових насаджень**

Рівненська область

(Автономна Республіка Крим, область)

Рафалівське надлісництво Філія "Поліський лісовий офіс" ДП "Ліси України"  
(найменування власника лісів, постійного лісокористувача)

Лісництво Степангородське урочище \_\_\_\_\_ квартал № 7  
виділ № 21 ділянка № \_\_\_\_\_ площа 2,1 гектарів

**Таксаційна характеристика насадження**

Склад 10С<sub>1</sub>, вік 60 років, бонітет \_\_\_\_\_, середній діаметр \_\_\_\_\_ сантиметрів, середня висота \_\_\_\_\_ метрів, повнота 0,5, тип лісу Л<sub>1</sub>С, рельєф рівнинний, експозиція \_\_\_\_\_, ґрунт сухий, підріст \_\_\_\_\_, підлісок \_\_\_\_\_

**Лісопатологічна характеристика насадження**

Вид пошкодження насадження (лісова пожежа, буревій, сніголам, обледеніння, відмирання та всихання дерев, захаращеність, об'їдання шкідниками хвої/листя, наявність гусені, масовий літ метеликів, опадання хвої/листя, відлущення кори на стовбурах та інші ознаки, не характерні для нормального стану дерев) \_\_\_\_\_

Ступінь пошкодження, ураження: \_\_\_\_\_ слабке \_\_\_\_\_  
(поодинокі, слабке, середнє, сильне)

Вид розподілу пошкоджених дерев: \_\_\_\_\_ груповий \_\_\_\_\_  
(поодинокий, груповий, куртинний)

Обсяг ушкодженої деревини на 1 гектарі (окомірно) 12 куб. метрів, у тому числі сухостійної 8 куб. метрів

Ознаки погіршення стану лісових насаджень виявив:

Лісничий Степангородського  
лісництва  
(лісничий)  
15 01 2026 року

(підпис)

О.Г.Буба  
(ініціали та прізвище)

Помічник начальника  
Рафалівського надлісництва  
(посада)  
09 02 2026 року

(підпис)

М.В.Салівоник  
(ініціали та прізвище)

Висновок інженера відділу (сектору) охорони і захисту лісу державного лісгосподарського (лісомисливського) підприємства або представника державного спеціалізованого лісозахисного підприємства щодо необхідності здійснення лісозахисних чи інших заходів з поліпшення санітарного стану лісів за результатами огляду санітарного стану лісової ділянки: потребує вибіркової санітарної рубки

Провідний інженер ОЗЛ  
(посада)

(підпис)

Л.Л.Кика  
(ініціали та прізвище)

09 02 2026 року

{Додаток 2 в редакції Постанови КМ № 756 від 26.10.2016}

**ПОВІДОМЛЕННЯ**  
**про появу ознак погіршення санітарного стану лісових насаджень**

Рівненська область

(Автономна Республіка Крим, область)

Рафалівське надлісництво Філія "Поліський лісовий офіс" ДП "Ліси України"

(найменування власника лісів, постійного лісокористувача)

Лісництво Степангородське урочище \_\_\_\_\_ квартал № 11  
виділ № 1 ділянка № \_\_\_\_\_ площа 12,5 гектарів

**Таксаційна характеристика насадження**

Склад 10С1+БЛ, вік 50 років, бонітет 4, середній діаметр 16 сантиметрів, середня висота 11 метрів, повнота 0,7, тип лісу В5БС, рельєф рівнинний, експозиція \_\_\_\_\_, ґрунт мокріший, підріст \_\_\_\_\_, підлісок \_\_\_\_\_

**Лісопатологічна характеристика насадження**

Вид пошкодження насадження (лісова пожежа, буревій, сніголам, обледеніння, відмирання та всихання дерев, захаращеність, об'їдання шкідниками хвої/листя, наявність гусені, масовий літ метеликів, опадання хвої/листя, відлущення кори на стовбурах та інші ознаки, не характерні для нормального стану дерев) \_\_\_\_\_

Ступінь пошкодження, ураження: \_\_\_\_\_  
(поодинокі, слабке, середнє, сильне)

Вид розподілу пошкоджених дерев: \_\_\_\_\_  
(поодинокий, груповий, куртинний)

Обсяг ушкодженої деревини на 1 гектарі (окомірно) 15 куб. метрів, у тому числі сухостійної 10 куб. метрів

Ознаки погіршення стану лісових насаджень виявив:

Лісничий Степангородського  
лісництва  
(лісничий)

15 01 2026 року

Помічник начальника  
Рафалівського надлісництва  
(посада)

09 02 2026 року

\_\_\_\_\_ (підпис)

О.Г.Буба  
(ініціали та прізвище)

\_\_\_\_\_ (підпис)

М.В.Салівоник  
(ініціали та прізвище)

Висновок інженера відділу (сектору) охорони і захисту лісу державного лісогосподарського (лісомисливського) підприємства або представника державного спеціалізованого лісозахисного підприємства щодо необхідності здійснення лісозахисних чи інших заходів з поліпшення санітарного стану лісів за результатами огляду санітарного стану лісової ділянки: потребує вибіркової санітарної рубки

Провідний інженер ОЗЛ  
(посада)

09 02 2026 року

\_\_\_\_\_ (підпис)

І.І.Кика  
(ініціали та прізвище)

{Додаток 2 в редакції Постанови КМ № 756 від 26.10.2016}

**ПОВІДОМЛЕННЯ**  
**про появу ознак погіршення санітарного стану лісових насаджень**  
Рівненська область

(Автономна Республіка Крим, область)

Рафалівське надлісництво Філія "Поліський лісовий офіс" ДП "Ліси України"  
(найменування власника лісів, постійного лісокористувача)

Лісництво Степангородське урочище \_\_\_\_\_ квартал № 15  
виділ № 22 ділянка № \_\_\_\_\_ площа 6,0 гектарів

Таксаційна характеристика насадження

Склад 9915л, вік 70 років, бонітет 2, середній діаметр 22 сантиметрів, середня висота 19 метрів, повнота 0,5, тип лісу 72С, рельєф рівнинний, експозиція \_\_\_\_\_, ґрунт світлий, підріст \_\_\_\_\_, підлісок \_\_\_\_\_

Лісопатологічна характеристика насадження

Вид пошкодження насадження (лісова пожежа, буревій, сніголам, обледеніння, відмирання та всихання дерев, захаращеність, об'їдання шкідниками хвої/листя, наявність гусені, масовий літ метеликів, опадання хвої/листя, відлущення кори на стовбурах та інші ознаки, не характерні для нормального стану дерев) \_\_\_\_\_

Ступінь пошкодження, ураження: \_\_\_\_\_ слабке \_\_\_\_\_  
(поодиноке, слабке, середнє, сильне)

Вид розподілу пошкоджених дерев: \_\_\_\_\_ груповий \_\_\_\_\_  
(поодинокий, груповий, куртинний)

Обсяг ушкодженої деревини на 1 гектарі (окомірно) 12 куб. метрів, у тому числі сухостійної 10 куб. метрів

Ознаки погіршення стану лісових насаджень виявив:

Лісничий Степангородського  
лісництва  
(лісничий)

15 01 20 26 року

(підпис)

О.Г.Буба  
(ініціали та прізвище)

Помічник начальника  
Рафалівського надлісництва  
(посада)

09 02 20 26 року

(підпис)

М.В.Салівоник  
(ініціали та прізвище)

Висновок інженера відділу (сектору) охорони і захисту лісу державного лісогосподарського (лісомисливського) підприємства або представника державного спеціалізованого лісозахисного підприємства щодо необхідності здійснення лісозахисних чи інших заходів з поліпшення санітарного стану лісів за результатами огляду санітарного стану лісової ділянки: потребує вибіркової санітарної рубки

Провідний інженер ОЗЛ  
(посада)

09 02 20 26 року

(підпис)

І.Л.Кика  
(ініціали та прізвище)

{Додаток 2 в редакції Постанови КМ № 756 від 26.10.2016}

**ПОВІДОМЛЕННЯ**  
**про появу ознак погіршення санітарного стану лісових насаджень**

Рівненська область

(Автономна Республіка Крим, область)

Рафалівське надлісництво Філія "Поліський лісовий офіс" ДП "Ліси України"  
(найменування власника лісів, постійного лісокористувача)

Лісництво Степангородське урочище \_\_\_\_\_ квартал № 15  
виділ № 6 ділянка № 3 площа 7,6 гектарів

**Таксаційна характеристика насадження**

Склад 109, вік 66 років, бонітет 3, середній діаметр 18 сантиметрів, середня висота 17 метрів, повнота 0,8, тип лісу А2С, рельєф рівнинний, експозиція \_\_\_\_\_, ґрунт світлий, підріст \_\_\_\_\_, підлісок \_\_\_\_\_

**Лісопатологічна характеристика насадження**

Вид пошкодження насадження (лісова пожежа, буревій, сніголам, обледеніння, відмирання та всихання дерев, захаращеність, об'їдання шкідниками хвої/листя, наявність гусені, масовий літ метеликів, опадання хвої/листя, відлущення кори на стовбурах та інші ознаки, не характерні для нормального стану дерев) \_\_\_\_\_

Ступінь пошкодження, ураження: \_\_\_\_\_  
(поодинокі, слабкі/середні, сильні)

Вид розподілу пошкоджених дерев: \_\_\_\_\_  
(поодинокі, групові, куртинні)

Обсяг ушкодженої деревини на 1 гектарі (окомірно) 14 куб. метрів, у тому числі сухостійної 10 куб. метрів

Ознаки погіршення стану лісових насаджень виявив:

Лісничий Степангородського  
лісництва  
(лісничий)  
15 01 2026 року

\_\_\_\_\_ (підпис)

О.Г.Буба  
(ініціали та прізвище)

Помічник начальника  
Рафалівського надлісництва  
(посада)  
09 02 2026 року

\_\_\_\_\_ (підпис)

М.В.Салівоник  
(ініціали та прізвище)

Висновок інженера відділу (сектору) охорони і захисту лісу державного лісгосподарського (лісомисливського) підприємства або представника державного спеціалізованого лісозахисного підприємства щодо необхідності здійснення лісозахисних чи інших заходів з поліпшення санітарного стану лісів за результатами огляду санітарного стану лісової ділянки: потребує вибіркової санітарної рубки

Провідний інженер ОЗЛ  
(посада)  
09 02 2026 року

\_\_\_\_\_ (підпис)

І.Л.Кика  
(ініціали та прізвище)

{Додаток 2 в редакції Постанови КМ № 756 від 26.10.2016}

**ПОВІДОМЛЕННЯ**  
**про появу ознак погіршення санітарного стану лісових насаджень**

Рівненська область  
(Автономна Республіка Крим, область)  
Рафалівське надлісництво Філія "Поліський лісовий офіс" ДП "Ліси України"  
(найменування власника лісів, постійного лісокористувача)

Лісництво Степангородське урочище \_\_\_\_\_ квартал № 17  
виділ № 14 ділянка № \_\_\_\_\_ площа 2,4 гектарів

**Таксаційна характеристика насадження**

Склад 10С, вік 66 років, бонітет 3, середній діаметр 20 сантиметрів, середня висота 16 метрів, повнота 0,8 тип лісу А1С, рельєф рівнинний, експозиція \_\_\_\_\_, ґрунт сухий, підріст \_\_\_\_\_, підлісок \_\_\_\_\_

**Лісопатологічна характеристика насадження**

Вид пошкодження насадження (лісова пожежа, буревій, сніголам, обледеніння, відмирання та всихання дерев, захаращеність, об'їдання шкідниками хвої/листя, наявність гусені, масовий літ метеликів, опадання хвої/листя, відлущення кори на стовбурах та інші ознаки, не характерні для нормального стану дерев) \_\_\_\_\_

Ступінь пошкодження, ураження: слабке  
(поодинокі, слабке, середнє, сильне)

Вид розподілу пошкоджених дерев: куртинний  
(поодинокий, груповий, куртинний)

Обсяг ушкодженої деревини на 1 гектарі (окомірно) 11 куб. метрів, у тому числі сухостійної 8 куб. метрів

Ознаки погіршення стану лісових насаджень виявив:

Лісничий Степангородського  
лісництва  
(лісничий)

15 01 2026 року

Помічник начальника  
Рафалівського надлісництва  
(посада)

09 02 2026 року

[Підпис]  
(підпис)

О.Г.Буба  
(ініціали та прізвище)

[Підпис]  
(підпис)

М.В.Салівоник  
(ініціали та прізвище)

Висновок інженера відділу (сектору) охорони і захисту лісу державного лісогосподарського (лісомисливського) підприємства або представника державного спеціалізованого лісозахисного підприємства щодо необхідності здійснення лісозахисних чи інших заходів з поліпшення санітарного стану лісів за результатами огляду санітарного стану лісової ділянки: потребує вибіркової санітарної рубки

Провідний інженер ОЗЛ  
(посада)

09 02 2026 року

[Підпис]  
(підпис)

І.Л.Кика  
(ініціали та прізвище)

**ПОВІДОМЛЕННЯ**  
**про появу ознак погіршення санітарного стану лісових насаджень**

Рівненська область  
(Автономна Республіка Крим, область)  
Рафалівське надлісництво Філія "Поліський лісовий офіс" ДП "Ліси України"  
(найменування власника лісів, постійного лісокористувача)

Лісництво Степангородське урочище \_\_\_\_\_ квартал № 17  
виділ № 15 ділянка № \_\_\_\_\_ площа 2,3 гектарів

**Таксаційна характеристика насадження**

Склад 10С1, вік 55 років, бонітет 2, середній діаметр 10 сантиметрів, середня висота 17 метрів, повнота 0,7, тип лісу Х2С, рельєф рівнинний, експозиція \_\_\_\_\_, ґрунт світлий, підріст \_\_\_\_\_, підлісок \_\_\_\_\_

**Лісопатологічна характеристика насадження**

Вид пошкодження насадження (лісова пожежа, буревій, сніголам, обледеніння, відмирання та всихання дерев, захарашеність, об'їдання шкідниками хвої/листя, наявність гусені, масовий літ метеликів, опадання хвої/листя, відлущення кори на стовбурах та інші ознаки, не характерні для нормального стану дерев) \_\_\_\_\_

Ступінь пошкодження, ураження: слабке  
(поодинокі, слабке, середнє, сильне)

Вид розподілу пошкоджених дерев: груповий  
(поодинокий, груповий, куртинний)

Обсяг ушкодженої деревини на 1 гектарі (окомірно) 12 куб. метрів, у тому числі сухостійної 7 куб. метрів

Ознаки погіршення стану лісових насаджень виявив:

Лісничий Степангородського  
лісництва  
(лісничий)

15 01 20 26 року

Помічник начальника  
Рафалівського надлісництва  
(посада)

09 02 20 26 року

[Підпис]  
(підпис)

О.Г.Буба  
(ініціали та прізвище)

[Підпис]  
(підпис)

М.В.Салівоник  
(ініціали та прізвище)

Висновок інженера відділу (сектору) охорони і захисту лісу державного лісогосподарського (лісомисливського) підприємства або представника державного спеціалізованого лісозахисного підприємства щодо необхідності здійснення лісозахисних чи інших заходів з поліпшення санітарного стану лісів за результатами огляду санітарного стану лісової ділянки: потребує видіртової санітарної рубки

Провідний інженер ОЗЛ  
(посада)

09 02 20 26 року

[Підпис]  
(підпис)

Л.Л.Кика  
(ініціали та прізвище)

{Додаток 2 в редакції Постанови КМ № 756 від 26.10.2016}

**ПОВІДОМЛЕННЯ**  
**про появу ознак погіршення санітарного стану лісових насаджень**

Рівненська область

(Автономна Республіка Крим, область)

Рафалівське надлісництво Філія "Поліський лісовий офіс" ДП "Ліси України"

(найменування власника лісів, постійного лісокористувача)

Лісництво Степангородське урочище \_\_\_\_\_ квартал № 26  
виділ № 13 ділянка № 2 площа 3,7 гектарів

**Таксаційна характеристика насадження**

Склад 10С, вік 67 років, бонітет 1, середній діаметр 26 сантиметрів, середня висота 22 метрів, повнота 0,6, тип лісу В28С, рельєф рівнинний, експозиція \_\_\_\_\_, ґрунт с/пш, підріст \_\_\_\_\_, підлісок \_\_\_\_\_

**Лісопатологічна характеристика насадження**

Вид пошкодження насадження (лісова пожежа, буревій, сніголам, обледеніння, відмирання та всихання дерев, захаращеність, об'їдання шкідниками хвої/листя, наявність гусені, масовий літ метеликів, опадання хвої/листя, відлущення кори на стовбурах та інші ознаки, не характерні для нормального стану дерев) \_\_\_\_\_

Ступінь пошкодження, ураження: \_\_\_\_\_ слабке \_\_\_\_\_  
(поодинокі, слабке, середнє, сильне)

Вид розподілу пошкоджених дерев: \_\_\_\_\_ груповий \_\_\_\_\_  
(поодинокий, груповий, куртинний)

Обсяг ушкодженої деревини на 1 гектарі (окомірно) 12 куб. метрів, у тому числі сухостійної 7 куб. метрів

Ознаки погіршення стану лісових насаджень виявив:

Лісничий Степангородського  
лісництва  
(лісничий)

15 01 2026 року

Помічник начальника  
Рафалівського надлісництва  
(посада)

09 02 2026 року

\_\_\_\_\_ (підпис)

О.Г.Буба  
(ініціали та прізвище)

\_\_\_\_\_ (підпис)

М.В.Салівоник  
(ініціали та прізвище)

Висновок інженера відділу (сектору) охорони і захисту лісу державного лісогосподарського (лісомисливського) підприємства або представника державного спеціалізованого лісозахисного підприємства щодо необхідності здійснення лісозахисних чи інших заходів з поліпшення санітарного стану лісів за результатами огляду санітарного стану лісової ділянки: потребує видіркової санітарної рубки

Провідний інженер ОЗЛ  
(посада)

09 02 2026 року

\_\_\_\_\_ (підпис)

І.Л.Кика  
(ініціали та прізвище)

{Додаток 2 в редакції Постанови КМ № 756 від 26.10.2016}

**ПОВІДОМЛЕННЯ**  
**про появу ознак погіршення санітарного стану лісових насаджень**  
**Рівненська область**

(Автономна Республіка Крим, область)  
Рафалівське надлісництво Філія "Поліський лісовий офіс" ДП "Ліси України"  
(найменування власника лісів, постійного лісокористувача)

Лісництво Степангородське урочище \_\_\_\_\_ квартал № 26  
виділ № 25 ділянка № 1 площа 2,5 гектарів

Таксаційна характеристика насадження

Склад 104+бмд вік 66 років, бонітет 1, середній діаметр 26 сантиметрів, середня висота 22 метрів, повнота 0,6 тип лісу В2ДС, рельєф рівнинний експозиція \_\_\_\_\_, ґрунт с/ш, підріст \_\_\_\_\_, підлісок \_\_\_\_\_

Лісопатологічна характеристика насадження

Вид пошкодження насадження (лісова пожежа, буревій, сніголам, обледеніння, відмирання та вихання дерев, захаращеність, об'їдання шкідниками хвої/листя, наявність гусені, масовий літ метеликів, опадання хвої/листя, відлущення кори на стовбурах та інші ознаки, не характерні для нормального стану дерев) \_\_\_\_\_

Ступінь пошкодження, ураження: \_\_\_\_\_ слабке \_\_\_\_\_  
(поодинокі, слабке, середнє, сильне)

Вид розподілу пошкоджених дерев: \_\_\_\_\_ груповий \_\_\_\_\_  
(поодинокий, груповий, куртинний)

Обсяг ушкодженої деревини на 1 гектарі (окомірно) 10 куб. метрів, у тому числі сухостійної 7 куб. метрів

Ознаки погіршення стану лісових насаджень виявив:

Лісничий Степангородського лісництва (лісничий)  
15 01 2026 року

\_\_\_\_\_ (підпис)

О.Г.Буба  
(ініціали та прізвище)

Помічник начальника Рафалівського надлісництва (посада)  
09 02 2026 року

\_\_\_\_\_ (підпис)

М.В.Салівоник  
(ініціали та прізвище)

Висновок інженера відділу (сектору) охорони і захисту лісу державного лісогосподарського (лісомисливського) підприємства або представника державного спеціалізованого лісозахисного підприємства щодо необхідності здійснення лісозахисних чи інших заходів з поліпшення санітарного стану лісів за результатами огляду санітарного стану лісової ділянки: потребує видіржкової санітарної рубки

Провідний інженер ОЗЛ (посада)  
09 02 2026 року

\_\_\_\_\_ (підпис)

І.І.Кика  
(ініціали та прізвище)

**ПОВІДОМЛЕННЯ**  
**про появу ознак погіршення санітарного стану лісових насаджень**

Рівненська область  
(Автономна Республіка Крим, область)  
Рафалівське надлісництво Філія "Поліський лісовий офіс" ДП "Ліси України"  
(найменування власника лісів, постійного лісокористувача)

Лісництво Степангородське урочище \_\_\_\_\_ квартал № 39  
виділ № 26 ділянка № \_\_\_\_\_ площа 6,3 гектарів

Таксаційна характеристика насадження

Склад 10 С+Бп, вік 57 років, бонітет 2, середній діаметр 20 сантиметрів, середня висота 18 метрів, повнота 0,4, тип лісу хлс, рельєф рівнинний експозиція \_\_\_\_\_, ґрунт сміш, підріст \_\_\_\_\_ підлісок \_\_\_\_\_

Лісопатологічна характеристика насадження

Вид пошкодження насадження (лісова пожежа, буревій, сніголам, обледеніння, відмирання та всихання дерев, захарашеність, об'їдання шкідниками хвої/листя, наявність гусені, масовий літ метеликів, опадання хвої/листя, відлущення кори на стовбурах та інші ознаки, не характерні для нормального стану дерев) \_\_\_\_\_

Ступінь пошкодження, ураження: \_\_\_\_\_ середнє \_\_\_\_\_  
(поодинокі, слабке, середнє, сильне)

Вид розподілу пошкоджених дерев: \_\_\_\_\_ поодинокий, груповий \_\_\_\_\_  
(поодинокий, груповий, курчавий)

Обсяг ушкодженої деревини на 1 гектарі (окоірно) 14 куб. метрів, у тому числі сухостійної 7 куб. метрів

Ознаки погіршення стану лісових насаджень виявив:

Лісничий Степангородського  
лісництва  
(лісничий)

15 01 2026 року

Помічник начальника  
Рафалівського надлісництва  
(посада)

09 02 2026 року

\_\_\_\_\_ (підпис)  
\_\_\_\_\_ (підпис)

О.Г.Буба  
(ініціали та прізвище)

М.В.Салівоник  
(ініціали та прізвище)

Висновок інженера відділу (сектору) охорони і захисту лісу державного лісогосподарського (лісомисливського) підприємства або представника державного спеціалізованого лісозахисного підприємства щодо необхідності здійснення лісозахисних чи інших заходів з поліпшення санітарного стану лісів за результатами огляду санітарного стану лісової ділянки: напередусь вибіркової санітарної рубки

Провідний інженер ОЗЛ  
(посада)

09 02 2026 року

\_\_\_\_\_ (підпис)

І.Л.Кика  
(ініціали та прізвище)

**ПОВІДОМЛЕННЯ**  
**про появу ознак погіршення санітарного стану лісових насаджень**  
**Рівненська область**

(Автономна Республіка Крим, область)  
Рафалівське надлісництво Філія "Поліський лісовий офіс" ДП "Ліси України"  
(найменування власника лісів, постійного лісокористувача)

Лісництво Степангородське урочище \_\_\_\_\_ квартал № 43  
виділ № 43 ділянка № \_\_\_\_\_ площа 2,7 гектарів

**Таксаційна характеристика насадження**

Склад 10С+Бл, вік 36 років, бонітет 2, середній діаметр 14 сантиметрів, середня висота 13 метрів, повнота 0,8, тип лісу л.с, рельєф рівнинний експозиція \_\_\_\_\_, ґрунт ч.ч.ч, підріст \_\_\_\_\_, підлісок \_\_\_\_\_

**Лісопатологічна характеристика насадження**

Вид пошкодження насадження (лісова пожежа, буревій, сніголам, обледеніння, відмирання та всихання дерев, захаращеність, об'їдання шкідниками хвої/листя, наявність гусені, масовий літ метеликів, опадання хвої/листя, відлущення кори на стовбурах та інші ознаки, не характерні для нормального стану дерев) \_\_\_\_\_

Ступінь пошкодження, ураження: \_\_\_\_\_ слабке \_\_\_\_\_  
(поодинокі, слабке, середнє, сильне)

Вид розподілу пошкоджених дерев: \_\_\_\_\_  
(поодинокий, груповий, куртинний)

Обсяг ушкодженої деревини на 1 гектарі (окомірно) 13 куб. метрів, у тому числі сухостійної 7 куб. метрів

Ознаки погіршення стану лісових насаджень виявлені

Лісничий Степангородського  
лісництва  
(лісничий)

15 01 2026 року

Помічник начальника  
Рафалівського надлісництва  
(посада)

09 02 2026 року

\_\_\_\_\_ (підпис)  
О.Г.Буба  
(ініціали та прізвище)

\_\_\_\_\_ (підпис)  
М.В.Салівоник  
(ініціали та прізвище)

Висновок інженера відділу (сектору) охорони і захисту лісу державного лісогосподарського (лісомисливського) підприємства або представника державного спеціалізованого лісозахисного підприємства щодо необхідності здійснення лісозахисних чи інших заходів з поліпшення санітарного стану лісів за результатами огляду санітарного стану лісової ділянки: потребує вибіркової санітарної рубки

Провідний інженер ОЗЛ  
(посада)

09 02 2026 року

\_\_\_\_\_ (підпис)  
І.Л.Кика  
(ініціали та прізвище)

**ПОВІДОМЛЕННЯ**  
**про появу ознак погіршення санітарного стану лісових насаджень**  
Рівненська область

(Автономна Республіка Крим, область)  
Рафалівське надлісництво Філія "Поліський лісовий офіс" ДП "Ліси України"  
(найменування власника лісів, постійного лісокористувача)

Лісництво Степангородське урочище \_\_\_\_\_ квартал № 45  
виділ № 20 ділянка № \_\_\_\_\_ площа 12,5 гектарів

**Таксаційна характеристика насаджень**

Склад 10С+Бл, вік 52 років, бонітет 2, середній діаметр 20 сантиметрів, середня висота 18 метрів, повнота 0,6, тип лісу Х2С, рельєф рівнинний експозиція \_\_\_\_\_, ґрунт сідлий, підріст \_\_\_\_\_, підлісок \_\_\_\_\_

**Лісопатологічна характеристика насаджень**

Вид пошкодження насаджень (лісова пожежа, буревій, сніголам, обледеніння, відмирання та всихання дерев, захаращеність, об'їдання шкідниками хвої/листя, наявність гусені, масовий літ метеликів, опадання хвої/листя, відлущення кори на стовбурах та інші ознаки, не характерні для нормального стану дерев) \_\_\_\_\_

Ступінь пошкодження, ураження: \_\_\_\_\_ слабке \_\_\_\_\_  
(поодинокі, слабке, середнє, сильне)

Вид розподілу пошкоджених дерев: \_\_\_\_\_ груповий \_\_\_\_\_  
(поодинокі, груповий, куртинний)

Обсяг ушкодженої деревини на 1 гектарі (окомірно) 12 куб. метрів, у тому числі сухостійної 6 куб. метрів

Ознаки погіршення стану лісових насаджень виявляють:

Лісничий Степангородського  
лісництва  
(лісничий)  
15 01 2026 року

\_\_\_\_\_ О.Г.Буба \_\_\_\_\_  
(підпис) (ініціали та прізвище)

Помічник начальника  
Рафалівського надлісництва  
(посада)  
09 02 2026 року

\_\_\_\_\_ М.В.Салівоник \_\_\_\_\_  
(підпис) (ініціали та прізвище)

Висновок інженера відділу (сектору) охорони і захисту лісу державного лісогосподарського (лісомисливського) підприємства або представника державного спеціалізованого лісозахисного підприємства щодо необхідності здійснення лісозахисних чи інших заходів з поліпшення санітарного стану лісів за результатами огляду санітарного стану лісової ділянки: потребує видіркової санітарної рубки

Провідний інженер ОЗЛ  
(посада)  
09 02 2026 року

\_\_\_\_\_ І.Л.Кика \_\_\_\_\_  
(підпис) (ініціали та прізвище)

{Додаток 2 в редакції Постанови КМ № 756 від 26.10.2016}

**ПОВІДОМЛЕННЯ**  
**про появу ознак погіршення санітарного стану лісових насаджень**

Рівненська область  
(Автономна Республіка Крим, область)  
філія «Поліський лісовий офіс» Рафалівське надлісництво  
(найменування власника лісів, постійного лісокористувача)

Лісництво Антонівське урочище \_\_\_\_\_ квартал № 87  
виділ № 47 ділянка № 1 площа 0,8 гектарів

**Таксаційна характеристика насадження**

Склад 10 С, вік 68 років, бонітет 1, середній діаметр 32 сантиметрів, середня висота 23 метрів, повнота 0,3, тип лісу В3 Ас, рельєф \_\_\_\_\_, експозиція \_\_\_\_\_, ґрунт \_\_\_\_\_, підріст \_\_\_\_\_, підлісок \_\_\_\_\_

**Лісопатологічна характеристика насадження**

Вид пошкодження насадження (лісова пожежа, буревій, сніголам, обледеніння, відмирання та всихання дерев, захарашеність, об'їдання шкідниками хвої/листя, наявність гусені, масовий літ метеликів, опадання хвої/листя, відлущення кори на стовбурах та інші ознаки, не характерні для нормального стану дерев) зручираних на висхідних деревах

Ступінь пошкодження, ураження: середнє  
(поодинокі, слабке, середнє, сильне)

Вид розподілу пошкоджених дерев: груповий  
(поодинокі, груповий, куртинний)

Обсяг ушкодженої деревини на 1 гектарі (окомірно) 130 куб. метрів, у тому числі сухостійної 400 куб. метрів

Ознаки погіршення стану лісових насаджень виявив:

Аксент  
(лісничий)  
15 01 2026 року

[підпис]  
(підпис)  
М.М. Догановський  
(ініціали та прізвище)

Помічник начальника  
Рафалівського надлісництва  
(посада)  
06 02 2026 року

[підпис]  
(підпис)  
М.В. Салівоник  
(ініціали та прізвище)

Висновок інженера відділу (сектору) охорони і захисту лісу державного лісогосподарського (лісомисливського) підприємства або представника державного спеціалізованого лісозахисного підприємства щодо необхідності здійснення лісозахисних чи інших заходів з поліпшення санітарного стану лісів за результатами огляду санітарного стану лісової ділянки: потребує суцільної санітарної рубки

Провідний інженер ОЗЛ  
(посада)  
06 02 2026 року

[підпис]  
(підпис)  
І.І. Кика  
(ініціали та прізвище)

{Додаток 2 в редакції Постанови КМ № 756 від 26.10.2016}

**ПОВІДОМЛЕННЯ**  
**про появу ознак погіршення санітарного стану лісових насаджень**

Рівненська область  
(Автономна Республіка Крим, область)  
філія «Поліський лісовий офіс» Рафалівське надлісництво  
(найменування власника лісів, постійного лісокористувача)

Лісництво Антонівське урочище \_\_\_\_\_ квартал № 64  
виділ № 40 ділянка № 1 площа 0,7 гектарів

**Таксаційна характеристика насадження**

Склад 8628-62, вік 65 років, бонітет 1, середній діаметр 28 сантиметрів, середня висота 24 метрів, повнота 05, тип лісу В, ДС, рельєф \_\_\_\_\_, експозиція \_\_\_\_\_, ґрунт \_\_\_\_\_, підріст \_\_\_\_\_, підлісок \_\_\_\_\_

**Лісопатологічна характеристика насадження**

Вид пошкодження насадження (лісова пожежа, буревій, сніголам, обледеніння, відмирання та всихання дерев, захарашеність, об'їдання шкідниками хвої/листя, наявність гусені, масовий літ метеликів, опадання хвої/листя, відлущення кори на стовбурах та інші ознаки, не характерні для нормального стану дерев) Відмирання та всихання дерев

Ступінь пошкодження, ураження: слабке  
(поодинокі, слабке, середнє, сильне)

Вид розподілу пошкоджених дерев: груповий  
(поодинокий, груповий, куртинний)

Обсяг ушкодженої деревини на 1 гектарі (окомірно) 150 куб. метрів, у тому числі сухостійної 100 куб. метрів

Ознаки погіршення стану лісових насаджень виявив:

Аксентев  
(лісничий)  
15 01 2026 року

Помічник начальника  
Рафалівського надлісництва  
(посада)

06 02 2026 року

[Підпис]  
(підпис)

[Підпис]  
(підпис)

М.В.Салівоник  
(ініціали та прізвище)

М.В.Салівоник  
(ініціали та прізвище)

Висновок інженера відділу (сектору) охорони і захисту лісу державного лісогосподарського (лісомисливського) підприємства або представника державного спеціалізованого лісозахисного підприємства щодо необхідності здійснення лісозахисних чи інших заходів з поліпшення санітарного стану лісів за результатами огляду санітарного стану лісової ділянки: потребує суцільної санітарної рубки

Провідний інженер ОЗЛ  
(посада)  
06 02 2026 року

[Підпис]  
(підпис)

І.Л.Кика  
(ініціали та прізвище)

**ПОВІДОМЛЕННЯ**  
**про появу ознак погіршення санітарного стану лісових насаджень**

Рівненська область  
(Автономна Республіка Крим, область)  
філія «Поліський лісовий офіс» Рафалівське надлісництво  
(найменування власника лісів, постійного лісокористувача)

Лісництво Антонівське урочище \_\_\_\_\_ квартал № 13  
виділ № 25 ділянка № 2 площа 0,5 гектарів

**Таксаційна характеристика насадження**

Склад 104, вік 64 років, бонітет 1, середній діаметр 28 сантиметрів, середня висота 21 метрів, повнота 0,5, тип лісу б,ДС, рельєф \_\_\_\_\_, експозиція \_\_\_\_\_, ґрунт \_\_\_\_\_, підріст \_\_\_\_\_, підлісок \_\_\_\_\_

**Лісопатологічна характеристика насадження**

Вид пошкодження насадження (лісова пожежа, буревій, сніголам, обледеніння, відмирання та всихання дерев, захараченість, об'їдання шкідниками хвої/листя, наявність гусені, масовий літ метеликів, опадання хвої/листя, відлущення кори на стовбурах та інші ознаки, не характерні для нормального стану дерев) всихання та відмирання дерев

Ступінь пошкодження, ураження: слабке  
(поодинокі, слабке, середнє, сильне)

Вид розподілу пошкоджених дерев: розриваний  
(поодинокий, груповий, куртинний)

Обсяг ушкодженої деревини на 1 гектарі (окомірно) 300 куб. метрів, у тому числі сухостійної 150 куб. метрів

Ознаки погіршення стану лісових насаджень виявив:

Косицький  
(лісничий)  
15 01 2026 року

[Підпис]  
(підпис)

Л.М. Салівоник  
(ініціали та прізвище)

Помічник начальника  
Рафалівського надлісництва  
(посада)

[Підпис]  
(підпис)

М.В.Салівоник  
(ініціали та прізвище)

06 02 2026 року

Висновок інженера відділу (сектору) охорони і захисту лісу державного лісогосподарського (лісомисливського) підприємства або представника державного спеціалізованого лісозахисного підприємства щодо необхідності здійснення лісозахисних чи інших заходів з поліпшення санітарного стану лісів за результатами огляду санітарного стану лісової ділянки: потребує суцільної санітарної рубки

Провідний інженер ОЗЛ  
(посада)  
06 02 2026 року

[Підпис]  
(підпис)

І.Л.Кика  
(ініціали та прізвище)

**ПОВІДОМЛЕННЯ**  
**про появу ознак погіршення санітарного стану лісових насаджень**

Рівненська область  
(Автономна Республіка Крим, область)  
філія «Поліський лісовий офіс» Рафалівське надлісництво  
(найменування власника лісів, постійного лісокористувача)

Лісництво Антонівське урочище \_\_\_\_\_ квартал № 74  
виділ № 32 ділянка № \_\_\_\_\_ площа 51 гектарів

**Таксаційна характеристика насадження**

Склад 106+, вік 66 років, бонітет 1, середній діаметр 30 сантиметрів, середня висота 26 метрів, повнота 0.65 тип лісу Б3.0С, рельєф \_\_\_\_\_, експозиція \_\_\_\_\_, ґрунт \_\_\_\_\_, підріст \_\_\_\_\_, підлісок \_\_\_\_\_

**Лісопатологічна характеристика насадження**

Вид пошкодження насадження (лісова пожежа, буревій, сніголам, обледеніння, відмирання та всихання дерев, захарашеність, об'їдання шкідниками хвої/листя, наявність гусені, масовий літ метеликів, опадання хвої/листя, відлущення кори на стовбурах та інші ознаки, не характерні для нормального стану дерев) вимирання та всихання дерев

Ступінь пошкодження, ураження: слабке  
(поодинокое, слабе, среднее, сильное)

Вид розподілу пошкоджених дерев: поодинокий  
(поодинокий, груповий, куртинний)

Обсяг ушкодженої деревини на 1 гектарі (окомірно) 15 куб. метрів, у тому числі сухостійної 10 куб. метрів

Ознаки погіршення стану лісових насаджень виявив:

Лешиний  
(лісничий)  
15 01 2026 року

[Підпис]  
(підпис)

Л.М. Нічешевський  
(ініціали та прізвище)

Помічник начальника  
Рафалівського надлісництва  
(посада)  
06 02 2026 року

[Підпис]  
(підпис)

М.В.Салівоник  
(ініціали та прізвище)

Висновок інженера відділу (сектору) охорони і захисту лісу державного лісогосподарського (лісомисливського) підприємства або представника державного спеціалізованого лісозахисного підприємства щодо необхідності здійснення лісозахисних чи інших заходів з поліпшення санітарного стану лісів за результатами огляду санітарного стану лісової ділянки: потребує видіркової санітарної рубки

Провідний інженер ОЗЛ  
(посада)  
06 02 2026 року

[Підпис]  
(підпис)

І.Л.Кика  
(ініціали та прізвище)

**ПОВІДОМЛЕННЯ**  
**про появу ознак погіршення санітарного стану лісових насаджень**

Рівненська область  
(Автономна Республіка Крим, область)  
філія «Поліський лісовий офіс» Рафалівське надлісництво  
(найменування власника лісів, постійного лісокористувача)

Лісництво Антонівське урочище \_\_\_\_\_ квартал № 67  
виділ № 19 ділянка № \_\_\_\_\_ площа 0,8 гектарів

**Таксаційна характеристика насадження**

Склад 100% СБД, вік 74 років, бонітет 1, середній діаметр 26 сантиметрів, середня висота 12 метрів, повнота 0,6, тип лісу \_\_\_\_\_, рельєф \_\_\_\_\_, експозиція \_\_\_\_\_, ґрунт \_\_\_\_\_, підріст \_\_\_\_\_, підлісок \_\_\_\_\_

**Лісопатологічна характеристика насадження**

Вид пошкодження насадження (лісова пожежа, буревій, сніголам, обледеніння, відмирання та всихання дерев, захаращеність, об'їдання шкідниками хвої/листя, наявність гусені, масовий літ метеликів, опадання хвої/листя, відлущення кори на стовбурах та інші ознаки, не характерні для нормального стану дерев) Відмирання та всихання дерев

Ступінь пошкодження, ураження: слабке  
(поодинокі, слабке, середнє, сильне)

Вид розподілу пошкоджених дерев: поодинокі  
(поодинокі, груповий, куртинний)

Обсяг ушкодженої деревини на 1 гектарі (окомірно) 15 куб. метрів, у тому числі сухостійної 10 куб. метрів

Ознаки погіршення стану лісових насаджень виявив:

Аксентієв  
(лісничий)  
15 01 2026 року

[Підпис]  
(підпис)

Л.М. Позомієвський  
(ініціали та прізвище)

Помічник начальника  
Рафалівського надлісництва  
(посада)

[Підпис]  
(підпис)

М.В. Салівоник  
(ініціали та прізвище)

06 02 2026 року

Висновок інженера відділу (сектору) охорони і захисту лісу державного лісогосподарського (лісомисливського) підприємства або представника державного спеціалізованого лісозахисного підприємства щодо необхідності здійснення лісозахисних чи інших заходів з поліпшення санітарного стану лісів за результатами огляду санітарного стану лісової ділянки: потребує вибіркової санітарної рубки

Провідний інженер ОЗЛ  
(посада)

[Підпис]  
(підпис)

І.Л. Кика  
(ініціали та прізвище)

06 02 2026 року

{Додаток 2 в редакції Постанови КМ № 756 від 26.10.2016}

**ПОВІДОМЛЕННЯ**  
**про появу ознак погіршення санітарного стану лісових насаджень.**

Рівненська область  
(Автономна Республіка Крим, область)  
філія «Поліський лісовий офіс» Рафалівське надлісництво  
(найменування власника лісів, постійного лісокористувача)

Лісництво Антонівське урочище \_\_\_\_\_ квартал № 31  
виділ № 7 ділянка № \_\_\_\_\_ площа 73 гектарів

**Таксаційна характеристика насадження**

Склад 105-50, вік 70 років, бонітет 1, середній діаметр 26 сантиметрів, середня висота 23 метрів, повнота 0.7, тип лісу В, ДС, рельєф \_\_\_\_\_, експозиція \_\_\_\_\_, ґрунт \_\_\_\_\_, підріст \_\_\_\_\_, підлісок \_\_\_\_\_

**Лісопатологічна характеристика насадження**

Вид пошкодження насадження (лісова пожежа, буревій, сніголам, обледеніння, відмирання та всихання дерев, захаращеність, об'їдання шкідниками хвої/листя, наявність гусені, масовий літ метеликів, опадання хвої/листя, відлущення кори на стовбурах та інші ознаки, не характерні для нормального стану дерев) виривання та висушення дерев

Ступінь пошкодження, ураження: слабке  
(поодинокі, слабке, середнє, сильне)

Вид розподілу пошкоджених дерев: поодинокі  
(поодинокий, груповий, куртинний)

Обсяг ушкодженої деревини на 1 гектарі (окомірно) 15 куб. метрів, у тому числі сухостійної 10 куб. метрів

Ознаки погіршення стану лісових насаджень виявив:

Лісничий  
(лісничий)  
15 01 20 26 року

[Підпис]  
(підпис)

А.М. Назарівський  
(ініціали та прізвище)

Помічник начальника  
Рафалівського надлісництва  
(посада)

06 02 20 26 року

[Підпис]  
(підпис)

М.В. Салівоник  
(ініціали та прізвище)

Висновок інженера відділу (сектору) охорони і захисту лісу державного лісогосподарського (лісомисливського) підприємства або представника державного спеціалізованого лісозахисного підприємства щодо необхідності здійснення лісозахисних чи інших заходів з поліпшення санітарного стану лісів за результатами огляду санітарного стану лісової ділянки: потребує видіржкової санітарної рубки

Провідний інженер ОЗЛ  
(посада)  
06 02 20 26 року

[Підпис]  
(підпис)

І.І. Кика  
(ініціали та прізвище)

**ПОВІДОМЛЕННЯ**  
**про появу ознак погіршення санітарного стану лісових насаджень**

Рівненська область  
(Автономна Республіка Крим, область)  
філія «Поліський лісовий офіс» Рафалівське надлісництво  
(найменування власника лісів, постійного лісокористувача)

Лісництво Антонівське урочище \_\_\_\_\_ квартал № 31  
виділ № 5 ділянка № \_\_\_\_\_ площа 6.1 гектарів

**Таксаційна характеристика насадження**

Склад Т.Г.Далева, вік 50 років, бонітет 1, середній діаметр 24 сантиметрів, середня висота 20 метрів, повнота 0.7, тип лісу В20С, рельєф \_\_\_\_\_, експозиція \_\_\_\_\_, ґрунт \_\_\_\_\_, підріст \_\_\_\_\_, підлісок \_\_\_\_\_

**Лісопатологічна характеристика насадження**

Вид пошкодження насадження (лісова пожежа, буревій, сніголам, обледеніння, відмирання та всихання дерев, захараченість, об'їдання шкідниками хвої/листя, наявність гусені, масовий літ метеликів, опадання хвої/листя, відлущення кори на стовбурах та інші ознаки, не характерні для нормального стану дерев) виривання та вищавлення дерев

Ступінь пошкодження, ураження: слабке  
(поодинокі, слабке, середнє, сильне)

Вид розподілу пошкоджених дерев: поодинокі  
(поодинокий, груповий, куртинний)

Обсяг ушкодженої деревини на 1 гектарі (окомірно) 15 куб. метрів, у тому числі сухостійної 10 куб. метрів

Ознаки погіршення стану лісових насаджень виявив:

Лешко  
(лісничий)  
15 01 20 26 року

Помічник начальника  
Рафалівського надлісництва  
(посада)

06 02 20 26 року

[Підпис]  
(підпис)

А.М. Митчівський  
(ініціали та прізвище)

[Підпис]  
(підпис)

М.В.Салівоник  
(ініціали та прізвище)

Висновок інженера відділу (сектору) охорони і захисту лісу державного лісогосподарського (лісомисливського) підприємства або представника державного спеціалізованого лісозахисного підприємства щодо необхідності здійснення лісозахисних чи інших заходів з поліпшення санітарного стану лісів за результатами огляду санітарного стану лісової ділянки: потребує видіркової санітарної рубки

Провідний інженер ОЗЛ  
(посада)

06 02 20 26 року

[Підпис]  
(підпис)

І.Л.Кика  
(ініціали та прізвище)

**ПОВІДОМЛЕННЯ**  
**про появу ознак погіршення санітарного стану лісових насаджень**

Рівненська область  
(Автономна Республіка Крим, область)  
філія «Поліський лісовий офіс» Рафалівське надлісництво  
(найменування власника лісів, постійного лісокористувача)

Лісництво Антонівське урочище \_\_\_\_\_ квартал № 30  
виділ № 7 ділянка № 1 площа 190 гектарів

**Таксаційна характеристика насадження**

Склад 10G, вік 80 років, бонітет 4, середній діаметр 26 сантиметрів, середня висота 22 метрів, повнота 0.7, тип лісу BS DC, рельєф \_\_\_\_\_, експозиція \_\_\_\_\_, ґрунт \_\_\_\_\_, підріст \_\_\_\_\_, підлісок \_\_\_\_\_

**Лісопатологічна характеристика насадження**

Вид пошкодження насадження (лісова пожежа, буревій, сніголам, обледеніння, відмирання та всихання дерев, захарашеність, об'їдання шкідниками хвої/листя, наявність гусені, масовий літ метеликів, опадання хвої/листя, відлущення кори на стовбурах та інші ознаки, не характерні для нормального стану дерев) Вушиця та біла муха

Ступінь пошкодження, ураження: слабке  
(поодинокі, слабке, середнє, сильне)

Вид розподілу пошкоджених дерев: поодинокі  
(поодинокі, груповий, куртинний)

Обсяг ушкодженої деревини на 1 гектарі (окомірно) 15 куб. метрів, у тому числі сухостійної 10 куб. метрів

Ознаки погіршення стану лісових насаджень виявив:

Мешинет  
(лісничий)  
15 01 20 26 року

Помічник начальника  
Рафалівського надлісництва  
(посада)

06 02 20 26 року

[Підпис]  
(підпис)

[Підпис]  
(підпис)

М.М. Миколайчук  
(ініціали та прізвище)

М.В. Салівоник  
(ініціали та прізвище)

Висновок інженера відділу (сектору) охорони і захисту лісу державного лісогосподарського (лісомисливського) підприємства або представника державного спеціалізованого лісозахисного підприємства щодо необхідності здійснення лісозахисних чи інших заходів з поліпшення санітарного стану лісів за результатами огляду санітарного стану лісової ділянки: потребує видіркової санітарної рубки

Провідний інженер ОЗЛ  
(посада)

06 02 20 26 року

[Підпис]  
(підпис)

І.Л. Кика  
(ініціали та прізвище)

**ПОВІДОМЛЕННЯ**  
**про появу ознак погіршення санітарного стану лісових насаджень**

Рівненська область  
(Автономна Республіка Крим, область)  
філія «Поліський лісовий офіс» Рафалівське надлісництво  
(найменування власника лісів, постійного лісокористувача)

Лісництво Антонівське урочище \_\_\_\_\_ квартал № 30  
виділ № 4 ділянка № \_\_\_\_\_ площа 5,8 гектарів

**Таксаційна характеристика насадження**

Склад 100% дуб, вік 60 років, бонітет 1, середній діаметр 26 сантиметрів, середня висота 22 метрів, повнота 0,7, тип лісу в.д.с., рельєф \_\_\_\_\_, експозиція \_\_\_\_\_, ґрунт \_\_\_\_\_, підріст \_\_\_\_\_, підлісок \_\_\_\_\_

**Лісопатологічна характеристика насадження**

Вид пошкодження насадження (лісова пожежа, буревій, сніголам, обледеніння, відмирання та всихання дерев, захарашеність, об'їдання шкідниками хвої/листя, наявність гусені, масовий літ метеликів, опадання хвої/листя, відлущення кори на стовбурах та інші ознаки, не характерні для нормального стану дерев) Відмирання та всихання дерев

Ступінь пошкодження, ураження: слабке  
(поодинокое, слабе, среднее, сильное)

Вид розподілу пошкоджених дерев: розсипаний  
(поодинокий, груповий, куртинний)

Обсяг ушкодженої деревини на 1 гектарі (окомірно) 15 куб. метрів, у тому числі сухостійної 10 куб. метрів

Ознаки погіршення стану лісових насаджень виявив:

Мельник  
(лісничий)  
15 01 2026 року

Помічник начальника  
Рафалівського надлісництва  
(посада)

06 02 2026 року

[Підпис]  
(підпис)

[Підпис]  
(підпис)

М.М. Міхайлів  
(ініціали та прізвище)

М.В.Салівоник  
(ініціали та прізвище)

Висновок інженера відділу (сектору) охорони і захисту лісу державного лісогосподарського (лісомисливського) підприємства або представника державного спеціалізованого лісозахисного підприємства щодо необхідності здійснення лісозахисних чи інших заходів з поліпшення санітарного стану лісів за результатами огляду санітарного стану лісової ділянки: потребує вибіркової санітарної рубки

Провідний інженер ОЗЛ  
(посада)

06 02 2026 року

[Підпис]  
(підпис)

І.Л.Кика  
(ініціали та прізвище)

**ПОВІДОМЛЕННЯ**  
**про появу ознак погіршення санітарного стану лісових насаджень**

Рівненська область  
(Автономна Республіка Крим, область)  
філія «Поліський лісовий офіс» Рафалівське надлісництво  
(найменування власника лісів, постійного лісокористувача)

Лісництво Антонівське урочище \_\_\_\_\_ квартал № 24  
виділ № 28 ділянка № \_\_\_\_\_ площа 7,8 гектарів

**Таксаційна характеристика насадження**

Склад 106, вік 59 років, бонітет 1, середній діаметр 26 сантиметрів, середня висота 22 метрів, повнота 065, тип лісу Б3 ДС, рельєф \_\_\_\_\_, експозиція \_\_\_\_\_, ґрунт \_\_\_\_\_, підріст \_\_\_\_\_, підлісок \_\_\_\_\_

**Лісопатологічна характеристика насадження**

Вид пошкодження насадження (лісова пожежа, буревій, сніголам, обледеніння, відмирання та всихання дерев, захарашеність, об'їдання шкідниками хвої/листя, наявність гусені, масовий літ метеликів, опадання хвої/листя, відлущення кори на стовбурах та інші ознаки, не характерні для нормального стану дерев) Відмирання та всихання дерев

Ступінь пошкодження, ураження: слабке  
(поодиночке, слабке, середнє, сильне)

Вид розподілу пошкоджених дерев: поодинокі  
(поодинокий, груповий, куртинний)

Обсяг ушкодженої деревини на 1 гектарі (окомірно) 18 куб. метрів, у тому числі сухостійної 10 куб. метрів

Ознаки погіршення стану лісових насаджень виявив:

Лісничий  
(лісничий)  
15 01 2026 року

(підпис)  
(підпис)

А.М. Міхалевич  
(ініціали та прізвище)

Помічник начальника  
Рафалівського надлісництва  
(посада)

(підпис)  
(підпис)

М.В. Салівоник  
(ініціали та прізвище)

06 02 2026 року

Висновок інженера відділу (сектору) охорони і захисту лісу державного лісогосподарського (лісомисливського) підприємства або представника державного спеціалізованого лісозахисного підприємства щодо необхідності здійснення лісозахисних чи інших заходів з поліпшення санітарного стану лісів за результатами огляду санітарного стану лісової ділянки: потребує вибіркової санітарної рубки

Провідний інженер ОЗЛ  
(посада)

(підпис)  
(підпис)

І.І. Кика  
(ініціали та прізвище)

06 02 2026 року

**ПОВІДОМЛЕННЯ**  
**про появу ознак погіршення санітарного стану лісових насаджень**

Рівненська область  
(Автономна Республіка Крим, область)  
філія «Поліський лісовий офіс» Рафалівське надлісництво  
(найменування власника лісів, постійного лісокористувача)

Лісництво Антонівське урочище \_\_\_\_\_ квартал № 16  
виділ № 22 ділянка № 2 площа 186 гектарів

**Таксаційна характеристика насадження**

Склад 109, вік 61 років, бонітет 1, середній діаметр 24 сантиметрів, середня висота 21 метрів, повнота 0,25, тип лісу БЗРС, рельєф \_\_\_\_\_, експозиція \_\_\_\_\_, ґрунт \_\_\_\_\_, підріст \_\_\_\_\_, підлісок \_\_\_\_\_

**Лісопатологічна характеристика насадження**

Вид пошкодження насадження (лісова пожежа, буревій, сніголам, обледеніння, відмирання та всихання дерев, захарашеність, об'їдання шкідниками хвої/листя, наявність гусені, масовий літ метеликів, опадання хвої/листя, відлущення кори на стовбурах та інші ознаки, не характерні для нормального стану дерев) виривання та висаження дерев

Ступінь пошкодження, ураження: слабке  
(поодинокі, слабке, середнє, сильне)

Вид розподілу пошкоджених дерев: поодинокі  
(поодинокий, груповий, куртинний)

Обсяг ушкодженої деревини на 1 гектарі (окомірно) 15 куб. метрів, у тому числі сухостійної 10 куб. метрів

Ознаки погіршення стану лісових насаджень виявив:

Жуковий  
(лісничий)  
15 01 2026 року

Помічник начальника  
Рафалівського надлісництва  
(посада)

06 02 2026 року

[Підпис]  
(підпис)

Л.М. Мисюк  
(ініціали та прізвище)

М.В. Салівоник  
(ініціали та прізвище)

Висновок інженера відділу (сектору) охорони і захисту лісу державного лісогосподарського (лісомисливського) підприємства або представника державного спеціалізованого лісозахисного підприємства щодо необхідності здійснення лісозахисних чи інших заходів з поліпшення санітарного стану лісів за результатами огляду санітарного стану лісової ділянки: потребує видірвової санітарної рубки

Провідний інженер ОЗЛ  
(посада)

06 02 2026 року

[Підпис]  
(підпис)

І.Л. Кика  
(ініціали та прізвище)

{Додаток 2 в редакції Постанови КМ № 756 від 26.10.2016}

## ПОВІДОМЛЕННЯ про появу ознак погіршення санітарного стану лісових насаджень

Рівненська область  
(Автономна Республіка Крим, область)  
філія «Поліський лісовий офіс» Рафалівське надлісництво  
(найменування власника лісів, постійного лісокористувача)

Лісництво Антонівське урочище \_\_\_\_\_ квартал № 15  
виділ № 10 ділянка № \_\_\_\_\_ площа 10 гектарів

### Таксаційна характеристика насадження

Склад БСДС, вік 43 років, бонітет 1, середній діаметр 22 сантиметрів, середня висота 16 метрів, повнота 87, тип лісу БСДС, рельєф \_\_\_\_\_, експозиція \_\_\_\_\_, ґрунт \_\_\_\_\_, підріст \_\_\_\_\_, підлісок \_\_\_\_\_

### Лісопатологічна характеристика насадження

Вид пошкодження насадження (лісова пожежа, буревій, сніголам, обледеніння, відмирання та всихання дерев, захарашеність, об'їдання шкідниками хвої/листя, наявність гусені, масовий літ метеликів, опадання хвої/листя, відлущення кори на стовбурах та інші ознаки, не характерні для нормального стану дерев) відмирання та всихання дерев

Ступінь пошкодження, ураження: слабке  
(поодинокі, слабке, середнє, сильне)

Вид розподілу пошкоджених дерев: груповий  
(поодинокий, груповий, куртинний)

Обсяг ушкодженої деревини на 1 гектарі (окомірно) 15 куб. метрів, у тому числі сухостійної 10 куб. метрів

Ознаки погіршення стану лісових насаджень виявив:

Міхалюк  
(лісничий)  
15 01 2026 року

Помічник начальника  
Рафалівського надлісництва  
(посада)

06 02 2026 року

[Підпис]  
(підпис)

І.М. Міхалюк  
(ініціали та прізвище)

[Підпис]  
(підпис)

М.В. Салівоник  
(ініціали та прізвище)

Висновок інженера відділу (сектору) охорони і захисту лісу державного лісогосподарського (лісомисливського) підприємства або представника державного спеціалізованого лісозахисного підприємства щодо необхідності здійснення лісозахисних чи інших заходів з поліпшення санітарного стану лісів за результатами огляду санітарного стану лісової ділянки: потребує вибіркової санітарної рубки

Провідний інженер ОЗЛ  
(посада)

06 02 2026 року

[Підпис]  
(підпис)

І.Л. Кика  
(ініціали та прізвище)

**ПОВІДОМЛЕННЯ**  
**про появу ознак погіршення санітарного стану лісових насаджень**

Рівненська область  
(Автономна Республіка Крим, область)  
філія «Поліський лісовий офіс» Рафалівське надлісництво  
(найменування власника лісів, постійного лісокористувача)

Лісництво Антонівське урочище \_\_\_\_\_ квартал № Р  
виділя № 21 ділянка № \_\_\_\_\_ площа 0,5 гектарів

**Таксаційна характеристика насадження**

Склад 109, вік 68 років, бонітет 14, середній діаметр 29 сантиметрів, середня висота 16 метрів, повнота 0,2, тип лісу Б2.0с, рельєф \_\_\_\_\_, експозиція \_\_\_\_\_, ґрунт \_\_\_\_\_, підріст \_\_\_\_\_, підлісок \_\_\_\_\_

**Лісопатологічна характеристика насадження**

Вид пошкодження насадження (лісова пожежа, буревій, сніголам, обледеніння, відмирання та всихання дерев, захаращеність, об'їдання шкідниками хвої/листя, наявність гусені, масовий літ метеликів, опадання хвої/листя, відлущення кори на стовбурах та інші ознаки, не характерні для нормального стану дерев) Відмирання та всихання дерев

Ступінь пошкодження, ураження: слабке  
(поодинокі, слабке, середнє, сильне)

Вид розподілу пошкоджених дерев: поодинокий  
(поодинокий, груповий, куртинний)

Обсяг ушкодженої деревини на 1 гектарі (окомірно) 15 куб. метрів, у тому числі сухостійної 10 куб. метрів

Ознаки погіршення стану лісових насаджень виявив:

Лисиний  
(лісничий)  
15 01 2026 року

Помічник начальника  
Рафалівського надлісництва  
(посада)

06 02 2026 року

[Підпис]  
(підпис)

[Підпис]  
(підпис)

А.М. Міхайлівський  
(ініціали та прізвище)

М.В.Салівоник  
(ініціали та прізвище)

Висновок інженера відділу (сектору) охорони і захисту лісу державного лісогосподарського (лісомисливського) підприємства або представника державного спеціалізованого лісозахисного підприємства щодо необхідності здійснення лісозахисних чи інших заходів з поліпшення санітарного стану лісів за результатами огляду санітарного стану лісової ділянки: потребує видіркової санітарної рубки

Провідний інженер ОЗЛ  
(посада)

06 02 2026 року

[Підпис]  
(підпис)

І.І.Кика  
(ініціали та прізвище)

**ПОВІДОМЛЕННЯ**  
**про появу ознак погіршення санітарного стану лісових насаджень**

Рівненська область  
(Автономна Республіка Крим, область)  
філія «Поліський лісовий офіс» Рафалівське надлісництво  
(найменування власника лісів, постійного лісокористувача)

Лісництво Антонівське урочище \_\_\_\_\_ квартал № 12  
виділ № 16 ділянка № \_\_\_\_\_ площа 4,7 гектарів

**Таксаційна характеристика насадження**

Склад 3/35/10/40, вік 65 років, бонітет 1, середній діаметр 28 сантиметрів, середня висота 23 метрів, повнота 0,65, тип лісу В3 ДС, рельєф \_\_\_\_\_, експозиція \_\_\_\_\_, ґрунт \_\_\_\_\_, підріст \_\_\_\_\_, підлісок \_\_\_\_\_

**Лісопатологічна характеристика насадження**

Вид пошкодження насадження (лісова пожежа, буревій, сніголам, обледеніння, відмирання та всихання дерев, захарашеність, об'їдання шкідниками хвої/листя, наявність гусені, масовий літ метеликів, опадання хвої/листя, відлущення кори на стовбурах та інші ознаки, не характерні для нормального стану дерев) виривання та висихання дерев

Ступінь пошкодження, ураження: поодинокі  
(поодинокі, слабке, середнє, сильне)

Вид розподілу пошкоджених дерев: поодинокий  
(поодинокий, груповий, куртинний)

Обсяг ушкодженої деревини на 1 гектарі (окомірно) 15 куб. метрів, у тому числі сухостійної 10 куб. метрів

Ознаки погіршення стану лісових насаджень виявив:

Аксентий  
(лісничий)  
15 01 2026 року

Помічник начальника  
Рафалівського надлісництва  
(посада)

06 02 2026 року

[підпис]  
(підпис)

[підпис]  
(підпис)

А.М. Лісовський  
(ініціали та прізвище)

М.В.Салівоник  
(ініціали та прізвище)

Висновок інженера відділу (сектору) охорони і захисту лісу державного лісогосподарського (лісомисливського) підприємства або представника державного спеціалізованого лісозахисного підприємства щодо необхідності здійснення лісозахисних чи інших заходів з поліпшення санітарного стану лісів за результатами огляду санітарного стану лісової ділянки: потребує видіркової санітарної рубки

Провідний інженер ОЗЛ  
(посада)  
06 02 2026 року

[підпис]  
(підпис)

І.І.Кика  
(ініціали та прізвище)

**ПОВІДОМЛЕННЯ**  
**про появу ознак погіршення санітарного стану лісових насаджень**

Рівненська область  
(Автономна Республіка Крим, область)  
філія «Поліський лісовий офіс» Рафалівське надлісництво  
(найменування власника лісів, постійного лісокористувача)

Лісництво Антонівське урочище \_\_\_\_\_ квартал № 12  
виділ № 13 ділянка № \_\_\_\_\_ площа 3,3 гектарів

**Таксаційна характеристика насадження**

Склад Ск 18, 0с, вік 24 років, бонітет 1, середній діаметр 30 сантиметрів, середня висота 26 метрів, повнота 0,65, тип лісу 330с, рельєф \_\_\_\_\_, експозиція \_\_\_\_\_, ґрунт \_\_\_\_\_, підріст \_\_\_\_\_, підлісок \_\_\_\_\_

**Лісопатологічна характеристика насадження**

Вид пошкодження насадження (лісова пожежа, буревій, сніголам, обледеніння, відмирання та всихання дерев, захарашеність, об'їдання шкідниками хвої/листя, наявність гусені, масовий літ метеликів, опадання хвої/листя, відлущення кори на стовбурах та інші ознаки, не характерні для нормального стану дерев) вимирання та висихання дерев

Ступінь пошкодження, ураження: поодинокі  
(поодинокі, слабке, середнє, сильне)

Вид розподілу пошкоджених дерев: поодинокі  
(поодинокий, груповий, куртинний)

Обсяг ушкодженої деревини на 1 гектарі (окомірно) 15 куб. метрів, у тому числі сухостійної 10 куб. метрів

Ознаки погіршення стану лісових насаджень виявив:

Лешчиш  
(лісничий)  
15 01 2026 року

[Підпис]  
(підпис)

Л. М. Міхайлівська  
(ініціали та прізвище)

Помічник начальника  
Рафалівського надлісництва  
(посада)  
06 02 2026 року

[Підпис]  
(підпис)

М.В.Салівоник  
(ініціали та прізвище)

Висновок інженера відділу (сектору) охорони і захисту лісу державного лісогосподарського (лісомисливського) підприємства або представника державного спеціалізованого лісозахисного підприємства щодо необхідності здійснення лісозахисних чи інших заходів з поліпшення санітарного стану лісів за результатами огляду санітарного стану лісової ділянки: потребує вибіркової санітарної рубки

Провідний інженер ОЗЛ  
(посада)  
06 02 2026 року

[Підпис]  
(підпис)

І.Л.Кика  
(ініціали та прізвище)

**ПОВІДОМЛЕННЯ**  
**про появу ознак погіршення санітарного стану лісових насаджень**

Рівненська область  
(Автономна Республіка Крим, область)  
філія «Поліський лісовий офіс» Рафалівське надлісництво  
(найменування власника лісів, постійного лісокористувача)

Лісництво Антонівське урочище \_\_\_\_\_ квартал № 12  
виділ № 11 ділянка № \_\_\_\_\_ площа 1,5 гектарів

**Таксаційна характеристика насадження**

Склад 100% д.б., вік 70 років, бонітет 1, середній діаметр 30 сантиметрів, середня висота 29 метрів, повнота 0,6, тип лісу в.д., рельєф \_\_\_\_\_, експозиція \_\_\_\_\_, ґрунт \_\_\_\_\_, підріст \_\_\_\_\_, підлісок \_\_\_\_\_

**Лісопатологічна характеристика насадження**

Вид пошкодження насадження (лісова пожежа, буревій, сніголам, обледеніння, відмирання та всихання дерев, захаращеність, об'їдання шкідниками хвої/листя, наявність гусені, масовий літ метеликів, опадання хвої/листя, відлущення кори на стовбурах та інші ознаки, не характерні для нормального стану дерев) в'януча та висохла дерев

Ступінь пошкодження, ураження: слабке  
(поодиноке, слабке, середнє, сильне)

Вид розподілу пошкоджених дерев: поодинокий  
(поодинокий, груповий, куртинний)

Обсяг ушкодженої деревини на 1 гектарі (окомірно) 15 куб. метрів, у тому числі сухостійної 10 куб. метрів

Ознаки погіршення стану лісових насаджень виявив:

Меліщенко  
(лісничий)  
15 01 2026 року

[Підпис]  
(підпис)

А.М. Монашевський  
(ініціали та прізвище)

Помічник начальника  
Рафалівського надлісництва  
(посада)  
06 02 2026 року

[Підпис]  
(підпис)

М.В.Салівоник  
(ініціали та прізвище)

Висновок інженера відділу (сектору) охорони і захисту лісу державного лісогосподарського (лісомисливського) підприємства або представника державного спеціалізованого лісозахисного підприємства щодо необхідності здійснення лісозахисних чи інших заходів з поліпшення санітарного стану лісів за результатами огляду санітарного стану лісової ділянки: потребує вибіркової санітарної рубки

Провідний інженер ОЗЛ  
(посада)  
06 02 2026 року

[Підпис]  
(підпис)

І.Л.Кика  
(ініціали та прізвище)

**ПОВІДОМЛЕННЯ**  
**про появу ознак погіршення санітарного стану лісових насаджень**

Рівненська область  
(Автономна Республіка Крим, область)  
філія «Поліський лісовий офіс» Рафалівське надлісництво  
(найменування власника лісів, постійного лісокористувача)

Лісництво Антонівське урочище \_\_\_\_\_ квартал № 12  
виділ № 10 ділянка № \_\_\_\_\_ площа 1,4 гектарів

**Таксаційна характеристика насадження**

Склад Хвощів, вік 65 років, бонітет 1, середній діаметр 12 сантиметрів, середня висота 23 метрів, повнота 0,6, тип лісу Взос, рельєф \_\_\_\_\_, експозиція \_\_\_\_\_, ґрунт \_\_\_\_\_, підріст \_\_\_\_\_, підлісок \_\_\_\_\_

**Лісопатологічна характеристика насадження**

Вид пошкодження насадження (лісова пожежа, буревій, сніголам, обледеніння, відмирання та всихання дерев, захарашеність, об'їдання шкідниками хвої/листя, наявність гусені, масовий літ метеликів, опадання хвої/листя, відлушення кори на стовбурах та інші ознаки, не характерні для нормального стану дерев) Буревій та висихання дерев

Ступінь пошкодження, ураження: нормальна  
(поодинокі, слабке, середнє, сильне)

Вид розподілу пошкоджених дерев: гуртовий  
(поодинокий, груповий, куртинний)

Обсяг ушкодженої деревини на 1 гектарі (окомірно) 12 куб. метрів, у тому числі сухостійної 10 куб. метрів

Ознаки погіршення стану лісових насаджень виявив:

Алексій  
(лісничий)  
15 01 2026 року

[Підпис]  
(підпис)

М.В.Салівоник  
(ініціали та прізвище)

Помічник начальника  
Рафалівського надлісництва  
(посада)  
06 02 2026 року

[Підпис]  
(підпис)

М.В.Салівоник  
(ініціали та прізвище)

Висновок інженера відділу (сектору) охорони і захисту лісу державного лісогосподарського (лісомисливського) підприємства або представника державного спеціалізованого лісозахисного підприємства щодо необхідності здійснення лісозахисних чи інших заходів з поліпшення санітарного стану лісів за результатами огляду санітарного стану лісової ділянки: потребує вибіркової санітарної рубки

Провідний інженер ОЗЛ  
(посада)  
06 02 2026 року

[Підпис]  
(підпис)

Л.Л.Кика  
(ініціали та прізвище)

{Додаток 2 в редакції Постанови КМ № 756 від 26.10.2016}

**ПОВІДОМЛЕННЯ**  
**про появу ознак погіршення санітарного стану лісових насаджень**

Рівненська  
(Автономна Республіка Крим, область)  
Філія "Поліський лісовий офіс" ДП "Ліси  
України"  
(найменування власника лісів, постійного лісокористувача)

Лісництво Собіщицьке урочище \_\_\_\_\_ квартал № 10  
виділ № 14 ділянка № 2 площа 94 гектарів

**Таксаційна характеристика насадження**

Склад Скх, вік 53 років, бонітет I, середній діаметр 22 сантиметрів, середня висота 19  
метрів, новнота 97, тип лісу ЛхС, рельєф рівнинний, експозиція \_\_\_\_\_, ґрунт  
вологія, дубово-липовий, підріст \_\_\_\_\_, підлісок \_\_\_\_\_

**Лісопатологічна характеристика насадження**

Вид пошкодження насадження (лісова пожежа, буревій, сніголам, обледеніння, відмирання та  
всихання дерев, захаращеність, об'їдання шкідниками хвої/листя, наявність гусені, масовий літ  
метеликів, опадання хвої/листя, відлущення кори на стовбурах та інші ознаки, не характерні для  
нормального стану дерев) всихання дерев, опадання

Ступінь пошкодження, ураження: \_\_\_\_\_  
(поодинокі, слабке, середнє, сильне)

Вид розподілу пошкоджених дерев: \_\_\_\_\_  
(поодинокий, груповий, куртинний)

Обсяг ушкодженої деревини на 1 гектарі (окомірно) 240 куб. метрів, у тому числі сухостійної  
150 куб. метрів

Ознаки погіршення стану лісових насаджень виявив:

Мензюк  
(лісничий)  
15 01 2026 року

\_\_\_\_\_  
(підпис)

Р.М. Косяк  
(ініціали та прізвище)

Помічник начальника  
Рафалівського надлісництва  
(посада)

\_\_\_\_\_  
(підпис)

М.В. Салівоник  
(ініціали та прізвище)

09 02 2026 року

Висновок інженера відділу (сектору) охорони і захисту лісу державного лісогосподарського  
(лісомисливського) підприємства або представника державного спеціалізованого лісозахисного  
підприємства щодо необхідності здійснення лісозахисних чи інших заходів з поліпшення санітарного  
стану лісів за результатами огляду санітарного стану лісової ділянки:

потребує суцільної санітарної рубки

Провідний інженер ОЗЛ  
(посада)

\_\_\_\_\_  
(підпис)

І.Д. Кика  
(ініціали та прізвище)

09 02 2026 року

**ПОВІДОМЛЕННЯ**  
**про появу ознак погіршення санітарного стану лісових насаджень**

Рівненська  
(Автономна Республіка Крим, область)  
Філія "Поліський лісовий офіс" ДП "Ліси  
України"  
(найменування власника лісів, постійного лісокористувача)

Лісництво Собищицьке урочище \_\_\_\_\_ квартал № 10  
виділ № 14 ділянка № 3 площа 0,1 гектарів

**Таксаційна характеристика насадження**

Склад 90% Бк, вік 53 років, бонітет I, середній діаметр 22 сантиметрів, середня висота 19  
метрів, товщина 0,7, тип лісу стас, рельєф рівнинний, експозиція \_\_\_\_\_, ґрунт  
вологіш, дерново-луг., підріст \_\_\_\_\_, підлісок \_\_\_\_\_

**Лісопатологічна характеристика насадження**

Вид пошкодження насадження (лісова пожежа, буревій, сніголам, обледеніння, відмирання та  
всихання дерев, захаращеність, об'їдання шкідниками хвої/листя, наявність гусені, масовий літ  
метеликів, опадання хвої/листя, відлущення кори на стовбурах та інші ознаки, не характерні для  
нормального стану дерев)

відмирання хвої, відмирання кори на стовбурах, пошкодження дерев,

Ступінь пошкодження, ураження: середнє  
(поодинокі, слабке, середнє, сильне)

Вид розподілу пошкоджених дерев: груповий  
(поодинокий, груповий, куртинний)

Обсяг ушкодженої деревини на 1 гектарі (окомірно) 240 куб. метрів, у тому числі сухостійної  
40 куб. метрів

Ознаки погіршення стану лісових насаджень виявлені:

Мендигід  
(лісничий)

15 01 2026 року

Помічник начальника  
Рафалівського надлісництва  
(посада)

09 02 2026 року

[Підпис]  
(підпис)

[Підпис]  
(підпис)

Р.М. Косяк  
(ініціали та прізвище)

М.В. Салівоник  
(ініціали та прізвище)

Висновок інженера відділу (сектору) охорони і захисту лісу державного лісогосподарського  
(лісомисливського) підприємства або представника державного спеціалізованого лісозахисного  
підприємства щодо необхідності здійснення лісозахисних чи інших заходів з поліпшення санітарного  
стану лісів за результатами огляду санітарного стану лісової ділянки:

потребує судисної санітарної рубки

Провідний інженер ОЗЛ  
(посада)

09 02 2026 року

[Підпис]  
(підпис)

І.Л. Кика  
(ініціали та прізвище)