

ПОВІДОМЛЕННЯ
про появу ознак погіршення санітарного стану лісових насаджень

Черкаської області
(Автономна Республіка Крим, область)

Філія «Центральний лісовий офіс» ДП «Ліси України» Черкаське надлісництво
(найменування власника лісів, постійного лісокористувача)

Лісництво Білозірське урочище —
квартал 227 виділ 36 ділянка 3 площа 0,4

Таксаційна характеристика насадження

Склад 105, вік 62 років, бонітет 1А середній діаметр 32 сантиметрів, середня висота 25 метрів, повнота 0,6, тип лісу В2ДС, рельєф рівнинний, експозиція —, ґрунт Мелюродний, підріст —, підлісок —

Лісопатологічна характеристика насадження

Вид пошкодження насадження (лісова пожежа, буревій, сніголам, обледеніння, відмирання та всихання дерев, захаращеність, об'їдання шкідниками хвої/листя, наявність гусені, масовий літ метеликів, опадання хвої/листя, відлущення кори на стовбурах та інші ознаки, не характерні для нормального стану дерев)

Відмирання та всихання дерев

Ступінь пошкодження, ураження: Сильне
(поодинокі, слабке, середнє, сильне)

Вид розподілу пошкоджених дерев: Куртинний
(поодинокий, груповий, куртинний)

Обсяг ушкодженої деревини на 1 гектарі (окомірно) 493 куб. метрів, у тому числі сухостійної 280 куб. метрів

Ознаки погіршення стану лісових насаджень виявив:

майстер лісу — М.О.Кривенко
(посада) (підпис) (ініціали та прізвище)

19 січня 2026 року
пом.лісничого — А.Р.Січка
(лісничий (помічник лісничого)) (підпис) (ініціали та прізвище)

19 січня 2026 року

Висновок інженера відділу (сектору) охорони і захисту лісу державного лісогосподарського (лісомисливського) підприємства або представника державного спеціалізованого лісозахисного підприємства щодо необхідності здійснення лісозахисних чи інших заходів з поліпшення санітарного стану лісів за результатами огляду санітарного стану лісової ділянки: Необхідно вжити СІР

Інженер ОЗП — А.С.Турко
(посада) (підпис) (ініціали та прізвище)

20 січня 2026 року

ПОВІДОМЛЕННЯ
про появу ознак погіршення санітарного стану лісових насаджень

Черкаської області
(Автономна Республіка Крим, область)

Філія «Центральний лісовий офіс» ДП «Ліси України» Черкаське надлісництво
(найменування власника лісів, постійного лісокористувача)

Лісництво Білозірське урочище —
квартал 227 виділ 51 ділянка 1 площа 0,2

Таксаційна характеристика насадження

Склад БС 2Бп+Д, вік 62 років, бонітет 14 середній діаметр 30 сантиметрів, середня висота 26 метрів, повнота 0,7, тип лісу В2ДС, рельєф хвилястий, експозиція —, ґрунт Міоценовий, підріст —, підлісок —

Лісопатологічна характеристика насадження

Вид пошкодження насадження (лісова пожежа, буревій, сніголам, обледеніння, відмирання та всихання дерев, захаращеність, об'їдання шкідниками хвої/листя, наявність гусені, масовий літ метеликів, опадання хвої/листя, відлущення кори на стовбурах та інші ознаки, не характерні для нормального стану дерев)

Відмирання та всихання дерев

Ступінь пошкодження, ураження: Сильне
(поодинокі, слабке, середнє, сильне)

Вид розподілу пошкоджених дерев: Куртинний
(поодинокий, груповий, куртинний)

Обсяг ушкодженої деревини на 1 гектарі (окомірно) 450 куб. метрів, у тому числі сухостійної 385 куб. метрів

Ознаки погіршення стану лісових насаджень виявив:

майстер лісу [підпис] М.О. Кривченко
(посада) (підпис) (ініціали та прізвище)

19 січня 20 26 року
пом.лісничого [підпис] А.Р.Січка
(лісничий (помічник лісничого)) (підпис) (ініціали та прізвище)

19 січня 20 26 року

Висновок інженера відділу (сектору) охорони і захисту лісу державного лісогосподарського (лісомисливського) підприємства або представника державного спеціалізованого лісозахисного підприємства щодо необхідності здійснення лісозахисних чи інших заходів з поліпшення санітарного стану лісів за результатами огляду санітарного стану лісової ділянки: Необхідно провести ССР

[підпис] [підпис] А.І.Трикопко
(посада) (підпис) (ініціали та прізвище)

20 01 20 26 року

ПОВІДОМЛЕННЯ
про появу ознак погіршення санітарного стану лісових насаджень

Черкаської області
(Автономна Республіка Крим, область)

Філія «Центральний лісовий офіс» ДП «Ліси України» Черкаське надлісництво
(найменування власника лісів, постійного лісокористувача)

Лісництво Білозірське урочище _____
квартал 232 виділ 40 ділянка _____ площа 96

Таксаційна характеристика насадження

Склад 105, вік 56 років, бонітет 1А середній діаметр 28 сантиметрів, середня висота 22 метрів, повнота 0.7, тип лісу В2ДС, рельєф рівнинний, експозиція _____, ґрунт чорнозем, підріст _____, підлісок _____

Лісопатологічна характеристика насадження

Вид пошкодження насадження (лісова пожежа, буревій, сніголам, обледеніння, відмирання та всихання дерев, захаращеність, об'їдання шкідниками хвої/листя, наявність гусені, масовий літ метеликів, опадання хвої/листя, відлущення кори на стовбурах та інші ознаки, не характерні для нормального стану дерев)

Відмирання на висхідних деревах

Ступінь пошкодження, ураження: Сильне
(поодинокі, слабке, середнє, сильне)

Вид розподілу пошкоджених дерев: Куртинний
(поодинокий, груповий, куртинний)

Обсяг ушкодженої деревини на 1 гектарі (окомірно) 165 куб. метрів, у тому числі сухостійної 140 куб. метрів

Ознаки погіршення стану лісових насаджень виявив:

(посада)

(підпис)

М.О. Кривошея
(ініціали та прізвище)

19 листа 20 26 року

пом.лісничого
(лісничий (помічник лісничого))

(підпис)

А.Р.Січкач
(ініціали та прізвище)

19 листа 20 26 року

Висновок інженера відділу (сектору) охорони і захисту лісу державного лісогосподарського (лісомисливського) підприємства або представника державного спеціалізованого лісозахисного підприємства щодо необхідності здійснення лісозахисних чи інших заходів з поліпшення санітарного стану лісів за результатами огляду санітарного стану лісової ділянки: Необхідно провести ССА

(посада)

(підпис)

А.І. Кривошея
(ініціали та прізвище)

20 01 20 26 року

ПОВІДОМЛЕННЯ
про появу ознак погіршення санітарного стану лісових насаджень

Черкаської області
(Автономна Республіка Крим, область)

Філія «Центральний лісовий офіс» ДП «Ліси України» Черкаське надлісництво
(найменування власника лісів, постійного лісокористувача)

Лісництво Білозірське урочище —
квартал 270 виділ 17 ділянка 1 площа 0,2

Таксаційна характеристика насадження

Склад 555бн, вік 43 років, бонітет 1 середній діаметр 26 сантиметрів, середня висота 18 метрів, повнота 0,7, тип лісу В2ДС, рельєф хвилястий, експозиція —, ґрунт чорнозем, підріст —, підлісок —

Лісопатологічна характеристика насадження

Вид пошкодження насадження (лісова пожежа, буревій, сніголам, обледеніння, відмирання та всихання дерев, захаращеність, об'їдання шкідниками хвої/листя, наявність гусені, масовий літ метеликів, опадання хвої/листя, відлущення кори на стовбурах та інші ознаки, не характерні для нормального стану дерев)

Відмирання та висихання дерев

Ступінь пошкодження, ураження: Сильне
(поодинокі, слабке, середнє, сильне)

Вид розподілу пошкоджених дерев: Куртинний
(поодинокий, груповий, куртинний)

Обсяг ушкодженої деревини на 1 гектарі (окомірно) 153 куб. метрів, у тому числі сухостійної 105 куб. метрів

Ознаки погіршення стану лісових насаджень виявив:

— майстер лісу — М.О. Кравченко
(посада) (підпис) (ініціали та прізвище)

19 Січня 20 26 року
— пом.лісничого — — А.Р.Січкач
(лісничий (помічник лісничого) (підпис) (ініціали та прізвище)

19 Січня 20 26 року
Висновок інженера відділу (сектору) охорони і захисту лісу державного лісогосподарського (лісомисливського) підприємства або представника державного спеціалізованого лісозахисного підприємства щодо необхідності здійснення лісозахисних чи інших заходів з поліпшення санітарного стану лісів за результатами огляду санітарного стану лісової ділянки: Наведене поруєє СЛР

— — А.І.Тришків
(посада) (підпис) (ініціали та прізвище)

20 01 20 26 року

ПОВІДОМЛЕННЯ
про появу ознак погіршення санітарного стану лісових насаджень

Черкаської області
(Автономна Республіка Крим, область)

Філія «Центральний лісовий офіс» ДП «Ліси України» Черкаське надлісництво
(найменування власника лісів, постійного лісокористувача)

Лісництво Білозірське урочище —
квартал 279 виділ 9 ділянка 1 площа 0,5

Таксаційна характеристика насадження

Склад 105, вік 57 років, бонітет 1A середній діаметр 28 сантиметрів, середня висота 23 метрів, повнота 0,7, тип лісу B2DC, рельєф рівнинний, експозиція —, грунт чорнозем, підріст —, підлісок —

Лісопатологічна характеристика насадження

Вид пошкодження насадження (лісова пожежа, буревій, сніголам, обледеніння, відмирання та всихання дерев, захаращеність, об'їдання шкідниками хвої/листя, наявність гусені, масовий літ метеликів, опадання хвої/листя, відлущення кори на стовбурах та інші ознаки, не характерні для нормального стану дерев)

Відмирання по висохлих деревах

Ступінь пошкодження, ураження: Сильне
(поодинокі, слабке, середнє, сильне)

Вид розподілу пошкоджених дерев: Куртинний
(поодинокий, груповий, куртинний)

Обсяг ушкодженої деревини на 1 гектарі (окомірно) 369 куб. метрів, у тому числі сухостійної 285 куб. метрів

Ознаки погіршення стану лісових насаджень виявив:

майстер лісу [підпис] С.О. Виноградський
(посада) (підпис) (ініціали та прізвище)

19 січня 20 26 року
пом.лісничого [підпис] А.Р.Січка
(лісничий (помічник лісничого)) (підпис) (ініціали та прізвище)

19 січня 20 26 року
Висновок інженера відділу (сектору) охорони і захисту лісу державного лісогосподарського (лісомисливського) підприємства або представника державного спеціалізованого лісозахисного підприємства щодо необхідності здійснення лісозахисних чи інших заходів з поліпшення санітарного стану лісів за результатами огляду санітарного стану лісової ділянки: Немає потреби СЛР

Менеджер ОЗН [підпис] А.І. Чижовський
(посада) (підпис) (ініціали та прізвище)

20 01 20 26 року

ПОВІДОМЛЕННЯ
про появу ознак погіршення санітарного стану лісових насаджень

Черкаської області
(Автономна Республіка Крим, область)

Філія «Центральний лісовий офіс» ДП «Ліси України» Черкаське надлісництво
(найменування власника лісів, постійного лісокористувача)

Лісництво Дохівське урочище _____
квартал 16 виділ 9 ділянка _____ площа 0,4

Таксаційна характеристика насадження

Склад МБ, вік 61 років, бонітет 1А середній діаметр 24 сантиметрів, середня висота 24 метрів, повнота 0,8, тип лісу РЛС, рельєф рівнинний експозиція _____, ґрунт _____, підріст _____, підлісок _____

Лісопатологічна характеристика насадження

Вид пошкодження насадження (лісова пожежа, буревій, сніголам, обледеніння, відмирання та всихання дерев, захаращеність, об'їдання шкідниками хвої/листя, наявність гусені, масовий літ метеликів, опадання хвої/листя, відлущення кори на стовбурах та інші ознаки, не характерні для нормального стану дерев)

відмирання та всихання дерев.

Ступінь пошкодження, ураження: сильне
(поодинокі, слабке, середнє, сильне)

Вид розподілу пошкоджених дерев: груповий
(поодинокий, груповий, куртинний)

Обсяг ушкодженої деревини на 1 гектарі (окомірно) 320 куб. метрів, у тому числі сухостійної 265 куб. метрів

Ознаки погіршення стану лісових насаджень виявив:

майстер лісу	<u>[підпис]</u>	<u>Є.О. Красовський</u>
(посада)	(підпис)	(ініціали та прізвище)
<u>А Сіме</u> 20 <u>26</u> року		
пом.лісничого	<u>[підпис]</u>	<u>А.В. Віхтерешко</u>
(лісничий (помічник лісничого))	(підпис)	(ініціали та прізвище)
<u>А Сіме</u> 20 <u>26</u> року		

Висновок інженера відділу (сектору) охорони і захисту лісу державного лісогосподарського (лісомисливського) підприємства або представника державного спеціалізованого лісозахисного підприємства щодо необхідності здійснення лісозахисних чи інших заходів з поліпшення санітарного стану лісів за результатами огляду санітарного стану лісової ділянки: насадження потребує опр.

<u>Інженер ОЗЛ</u>	<u>[підпис]</u>	<u>Тришодько А. І.</u>
(посада)	(підпис)	(ініціали та прізвище)
<u>30</u> <u>01</u> 20 <u>26</u> року		

ПОВІДОМЛЕННЯ
про появу ознак погіршення санітарного стану лісових насаджень

Черкаської області
(Автономна Республіка Крим, область)

Філія «Центральний лісовий офіс» ДП «Ліси України» Черкаське надлісництво
(найменування власника лісів, постійного лісокористувача)

Лісництво Дашківське урочище _____
квартал 18 виділ 40 ділянка д площа 0,6

Таксаційна характеристика насадження

Склад МБз, вік 61 років, бонітет 1 середній діаметр 26 сантиметрів, середня висота 22 метрів, повнота 0,6, тип лісу БзДС, рельєф рівнинний, експозиція _____, ґрунт _____, підріст _____, підлісок _____

Лісопатологічна характеристика насадження

Вид пошкодження насадження (лісова пожежа, буревій, сніголам, обледеніння, відмирання та всихання дерев, захаращеність, об'їдання шкідниками хвої/листя, наявність гусені, масовий літ метеликів, опадання хвої/листя, відлущення кори на стовбурах та інші ознаки, не характерні для нормального стану дерев)

відмирання та всихання дерев

Ступінь пошкодження, ураження: середнє
(поодинокі, слабке, середнє, сильне)

Вид розподілу пошкоджених дерев: груповий
(поодинокий, груповий, куртинний)

Обсяг ушкодженої деревини на 1 гектарі (окомірно) 340 куб. метрів, у тому числі сухостійної 275 куб. метрів

Ознаки погіршення стану лісових насаджень виявив:

майстер лісу _____ (посада) _____ (підпис) О.В. Неев (ініціали та прізвище)

21 січня 2026 року _____ (посада) _____ (підпис) А.В. Діхтерешко (ініціали та прізвище)

21 січня 2026 року

Висновок інженера відділу (сектору) охорони і захисту лісу державного лісогосподарського (лісомисливського) підприємства або представника державного спеціалізованого лісозахисного підприємства щодо необхідності здійснення лісозахисних чи інших заходів з поліпшення санітарного стану лісів за результатами огляду санітарного стану лісової ділянки: насадження потребує ССР.

Григорук А.І.
(посада)

(підпис)

Григорук А.І.
(ініціали та прізвище)

30 01 2026 року

ПОВІДОМЛЕННЯ
про появу ознак погіршення санітарного стану лісових насаджень

Черкаської області
(Автономна Республіка Крим, область)

Філія «Центральний лісовий офіс» ДП «Ліси України» Черкаське надлісництво
(найменування власника лісів, постійного лісокористувача)

Лісництво Рахнівське урочище _____
квартал 28 виділ 18 ділянка 2 площа 0,9

Таксаційна характеристика насадження

Склад МЛз, вік 63 років, бонітет 15 середній діаметр 28 сантиметрів, середня висота 28 метрів, повнота 0,8, тип лісу СЛСВ, рельєф рівнинний експозиція _____, ґрунт _____, підріст _____, підлісок _____

Лісопатологічна характеристика насадження

Вид пошкодження насадження (лісова пожежа, буревій, сніголам, обледеніння, відмирання та всихання дерев, захаращеність, об'їдання шкідниками хвої/листя, наявність гусені, масовий літ метеликів, опадання хвої/листя, відлущення кори на стовбурах та інші ознаки, не характерні для нормального стану дерев)

відмирання та всихання дерев.

Ступінь пошкодження, ураження: сильне
(поодинокі, слабке, середнє, сильне)

Вид розподілу пошкоджених дерев: груповий
(поодинокий, груповий, куртинний)

Обсяг ушкодженої деревини на 1 гектарі (окомірно) 331 куб. метрів, у тому числі сухостійної 245 куб. метрів

Ознаки погіршення стану лісових насаджень виявив:

<u>майстер лісу</u> (посада)	<u>[підпис]</u> (підпис)	<u>В.О. Красовський</u> (ініціали та прізвище)
<u>21 січня</u> 20 <u>26</u> року		
<u>пом.лісничого</u> (лісничий (помічник лісничого))	<u>[підпис]</u> (підпис)	<u>Н.В. Вітеринко</u> (ініціали та прізвище)

21 січня 2026 року

Висновок інженера відділу (сектору) охорони і захисту лісу державного лісгосподарського (лісомисливського) підприємства або представника державного спеціалізованого лісозахисного підприємства щодо необхідності здійснення лісозахисних чи інших заходів з поліпшення санітарного стану лісів за результатами огляду санітарного стану лісової ділянки: насадження потребує ССР.

[підпис]
(посада)

[підпис]
(підпис)

Бригадир А.Т.
(ініціали та прізвище)

30 01 2026 року

ПОВІДОМЛЕННЯ
про появу ознак погіршення санітарного стану лісових насаджень

Черкаської області
(Автономна Республіка Крим, область)

Філія «Центральний лісовий офіс» ДП «Ліси України» Черкаське надлісництво
(найменування власника лісів, постійного лісокористувача)

Лісництво Дажівське урочище _____
квартал 35 виділ 2 ділянка 2 площа 0,3

Таксаційна характеристика насадження

Склад Б2ДС вік 121 років, бонітет 2 середній діаметр 48 сантиметрів, середня висота 27 метрів, повнота 0,3, тип лісу Б2ДС, рельєф рівнинний експозиція _____, ґрунт _____, підріст _____, підлісок _____

Лісопатологічна характеристика насадження

Вид пошкодження насадження (лісова пожежа, буревій, сніголам, обледеніння, відмирання та всихання дерев, захаращеність, об'їдання шкідниками хвої/листя, наявність гусені, масовий літ метеликів, опадання хвої/листя, відлущення кори на стовбурах та інші ознаки, не характерні для нормального стану дерев)

відмирання та всихання дерев.

Ступінь пошкодження, ураження: весьме
(поодинокі, слабке, середнє, сильне)

Вид розподілу пошкоджених дерев: груповий
(поодинокий, груповий, куртинний)

Обсяг ушкодженої деревини на 1 гектарі (окомірно) 243 куб. метрів, у тому числі сухостійної 190 куб. метрів

Ознаки погіршення стану лісових насаджень виявив:

майстер лісу
(посада)

[підпис]
(підпис)

П. М. Богачов.
(ініціали та прізвище)

21 січня 2026 року

пом.лісничого
(лісничий (помічник лісничого))

[підпис]
(підпис)

М. В. Діхтеренко
(ініціали та прізвище)

21 січня 2026 року

Висновок інженера відділу (сектору) охорони і захисту лісу державного лісогосподарського (лісомисливського) підприємства або представника державного спеціалізованого лісозахисного підприємства щодо необхідності здійснення лісозахисних чи інших заходів з поліпшення санітарного стану лісів за результатами огляду санітарного стану лісової ділянки: насадження не поружує СР.

Інженер ОЗЛ
(посада)

[підпис]
(підпис)

Григорюк А. І.
(ініціали та прізвище)

30 01 2026 року

ПОВІДОМЛЕННЯ
про появу ознак погіршення санітарного стану лісових насаджень

Черкаської області
(Автономна Республіка Крим, область)

Філія «Центральний лісовий офіс» ДП «Ліси України» Черкаське надлісництво
(найменування власника лісів, постійного лісокористувача)

Лісництво Дажинське урочище _____
квартал 35 виділ 5 ділянка 6 площа 0,2

Таксаційна характеристика насадження

Склад Ск (121) 2 (360) 1 вік 121 років, бонітет 2 середній діаметр 48 сантиметрів, середня висота 27 метрів, повнота 0,6, тип лісу ВодС, рельєф рівнинний експозиція _____, ґрунт _____, підріст _____, підлісок _____

Лісопатологічна характеристика насадження

Вид пошкодження насадження (лісова пожежа, буревій, сніголам, обледеніння, відмирання та всихання дерев, захаращеність, об'їдання шкідниками хвої/листя, наявність гусені, масовий літ метеликів, опадання хвої/листя, відлущення кори на стовбурах та інші ознаки, не характерні для нормального стану дерев)

відмирання та всихання дерев.

Ступінь пошкодження, ураження: сильне

(поодинокі, слабке, середнє, сильне)

Вид розподілу пошкоджених дерев: груповий

(поодинокий, груповий, куртинний)

Обсяг ушкодженої деревини на 1 гектарі (окомірно) 480 куб. метрів, у тому числі сухостійної 410 куб. метрів

Ознаки погіршення стану лісових насаджень виявив:

майстер лісу

(посада)

21 січня 2026 року

пом.лісничого

(лісничий (помічник лісничого))

21 січня 2026 року

[Підпис]
(підпис)

П. М. Богачев.

(ініціали та прізвище)

[Підпис]
(підпис)

Н. В. Діхтеренко

(ініціали та прізвище)

Висновок інженера відділу (сектору) охорони і захисту лісу державного лісогосподарського (лісомисливського) підприємства або представника державного спеціалізованого лісозахисного підприємства щодо необхідності здійснення лісозахисних чи інших заходів з поліпшення санітарного стану лісів за результатами огляду санітарного стану лісової ділянки: насадження потребує ССР.

[Підпис]
(посада)

[Підпис]
(підпис)

Брижодько А. І.
(ініціали та прізвище)

30 01 2026 року

ПОВІДОМЛЕННЯ
про появу ознак погіршення санітарного стану лісових насаджень

Черкаської області
(Автономна Республіка Крим, область)

Філія «Центральний лісовий офіс» ДП «Ліси України» Черкаське надлісництво
(найменування власника лісів, постійного лісокористувача)

Лісництво Дажинське урочище _____
квартал 64 виділ 16 ділянка 1 площа 0,4

Таксаційна характеристика насадження

Склад 103+03, вік 57 років, бонітет 15 середній діаметр 28 сантиметрів, середня висота 26 метрів, повнота 0,6, тип лісу B2DC, рельєф рівнинний експозиція _____, ґрунт _____, підріст _____, підлісок _____

Лісопатологічна характеристика насадження

Вид пошкодження насадження (лісова пожежа, буревій, сніголам, обледеніння, відмирання та всихання дерев, захаращеність, об'їдання шкідниками хвої/листя, наявність гусені, масовий літ метеликів, опадання хвої/листя, відлущення кори на стовбурах та інші ознаки, не характерні для нормального стану дерев)

відмирання та всихання дерев.

Ступінь пошкодження, ураження: сильне
(поодинокі, слабке, середнє, сильне)

Вид розподілу пошкоджених дерев: груповий
(поодинокий, груповий, куртинний)

Обсяг ушкодженої деревини на 1 гектарі (окомірно) 225 куб. метрів, у тому числі сухостійної 190 куб. метрів

Ознаки погіршення стану лісових насаджень виявив:

майстер лісу _____ Т.М. Богачев
(посада) (підпис) (ініціали та прізвище)

А. Сіме 2026 року _____
пом.лісничого _____
(лісничий (помічник лісничого) (підпис) (ініціали та прізвище)

А. Сіме 2026 року

Висновок інженера відділу (сектору) охорони і захисту лісу державного лісогосподарського (лісомисливського) підприємства або представника державного спеціалізованого лісозахисного підприємства щодо необхідності здійснення лісозахисних чи інших заходів з поліпшення санітарного стану лісів за результатами огляду санітарного стану лісової ділянки: насадження потребує сср.

Інженер ОЗЛ
(посада)

_____ (підпис)

Брижодовісо А.І.
(ініціали та прізвище)

30 01 2026 року

ПОВІДОМЛЕННЯ
про появу ознак погіршення санітарного стану лісових насаджень

Черкаської області
(Автономна Республіка Крим, область)

Філія «Центральний лісовий офіс» ДП «Ліси України» Черкаське надлісництво
(найменування власника лісів, постійного лісокористувача)

Лісництво Дарницьке урочище _____
квартал 77 виділ 13 ділянка 1 площа 0,8

Таксаційна характеристика насадження

Склад МБз, вік 48 років, бонітет 1А середній діаметр 24 сантиметрів, середня висота 20 метрів, повнота 0,8, тип лісу БзДС, рельєф рівнинний експозиція _____, ґрунт _____, підріст _____, підлісок _____

Лісопатологічна характеристика насадження

Вид пошкодження насадження (лісова пожежа, буревій, сніголам, обледеніння, відмирання та всихання дерев, захаращеність, об'їдання шкідниками хвої/листя, наявність гусені, масовий літ метеликів, опадання хвої/листя, відлущення кори на стовбурах та інші ознаки, не характерні для нормального стану дерев)

відмирання та висихання дерев.

Ступінь пошкодження, ураження: сильне
(поодинокі, слабке, середнє, сильне)

Вид розподілу пошкоджених дерев: груповий
(поодинокий, груповий, куртинний)

Обсяг ушкодженої деревини на 1 гектарі (окомірно) 170 куб. метрів, у тому числі сухостійної 150 куб. метрів

Ознаки погіршення стану лісових насаджень виявив:

<u>майстер лісу</u> (посада)	<u>[підпис]</u> (підпис)	<u>С. О. Петренко</u> (ініціали та прізвище)
<u>А сім'я</u> 20 <u>26</u> року		
<u>пом.лісничого</u> (лісничий (помічник лісничого))	<u>[підпис]</u> (підпис)	<u>Н. В. Візмеренко</u> (ініціали та прізвище)
<u>24 сім'я</u> 20 <u>26</u> року		

Висновок інженера відділу (сектору) охорони і захисту лісу державного лісогосподарського (лісомисливського) підприємства або представника державного спеціалізованого лісозахисного підприємства щодо необхідності здійснення лісозахисних чи інших заходів з поліпшення санітарного стану лісів за результатами огляду санітарного стану лісової ділянки: насадження потребує ССР.

Інженер ОЗЛ
(посада)

[підпис]
(підпис)

Григорівська А. І.
(ініціали та прізвище)

30 01 2026 року

ПОВІДОМЛЕННЯ
про появу ознак погіршення санітарного стану лісових насаджень

Черкаської області
(Автономна Республіка Крим, область)

Філія «Центральний лісовий офіс» ДП «Ліси України» Черкаське надлісництво
(найменування власника лісів, постійного лісокористувача)

Лісництво Дажівське урочище _____
квартал 91 виділ 13 ділянка 1 площа 0,8

Таксаційна характеристика насадження

Склад Х(40)Ш(10), вік 101 років, бонітет 1 середній діаметр 40 сантиметрів, середня висота 27 метрів, повнота 0,4, тип лісу ВхДС, рельєф рівнинний, експозиція _____, ґрунт _____, підріст _____, підлісок _____

Лісопатологічна характеристика насадження

Вид пошкодження насадження (лісова пожежа, буревій, сніголам, обледеніння, відмирання та всихання дерев, захаращеність, об'їдання шкідниками хвої/листя, наявність гусені, масовий літ метеликів, опадання хвої/листя, відлущення кори на стовбурах та інші ознаки, не характерні для нормального стану дерев)

відмирання та всихання дерев.

Ступінь пошкодження, ураження: сильне
(поодинокі, слабке, середнє, сильне)

Вид розподілу пошкоджених дерев: груповий
(поодинокий, груповий, куртинний)

Обсяг ушкодженої деревини на 1 гектарі (окомірно) 235 куб. метрів, у тому числі сухостійної 205 куб. метрів

Ознаки погіршення стану лісових насаджень виявив:

(посада)

(підпис)

С. О. Петришко
(ініціали та прізвище)

М. Сіме 2026 року

пом.лісничого
(лісничий (помічник лісничого))

(підпис)

М. В. Різмерешко
(ініціали та прізвище)

М. Сіме 2026 року

Висновок інженера відділу (сектору) охорони і захисту лісу державного лісогосподарського (лісомисливського) підприємства або представника державного спеціалізованого лісозахисного підприємства щодо необхідності здійснення лісозахисних чи інших заходів з поліпшення санітарного стану лісів за результатами огляду санітарного стану лісової ділянки: насадження потребує СР.

Інгенер О.З.А.
(посада)

(підпис)

Григорюк А. І.
(ініціали та прізвище)

30 04 2026 року

ПОВІДОМЛЕННЯ
про появу ознак погіршення санітарного стану лісових насаджень

Черкаської області
(Автономна Республіка Крим, область)

Філія «Центральний лісовий офіс» ДП «Ліси України» Черкаське надлісництво
(найменування власника лісів, постійного лісокористувача)

Лісництво Дажівське урочище _____
квартал 92 виділ 8 ділянка 2 площа 0,4

Таксаційна характеристика насадження

Склад 1063, вік 62 років, бонітет 1 середній діаметр 24 сантиметрів, середня висота 21 метрів, повнота 0,40, тип лісу В.Д.С., рельєф рівнинний експозиція _____, ґрунт _____, підріст _____, підлісок _____

Лісопатологічна характеристика насадження

Вид пошкодження насадження (лісова пожежа, буревій, сніголам, обледеніння, відмирання та всихання дерев, захаращеність, об'їдання шкідниками хвої/листя, наявність гусені, масовий літ метеликів, опадання хвої/листя, відлущення кори на стовбурах та інші ознаки, не характерні для нормального стану дерев)

відмирання та висихання дерев.

Ступінь пошкодження, ураження: сильне
(поодинокі, слабке, середнє, сильне)

Вид розподілу пошкоджених дерев: груповий
(поодинокий, груповий, куртинний)

Обсяг ушкодженої деревини на 1 гектарі (окомірно) 310 куб. метрів, у тому числі сухостійної 260 куб. метрів

Ознаки погіршення стану лісових насаджень виявив:

А. Сіме майстер лісу _____ С.В. Дмитренко
(посада) _____ (підпис) _____ (ініціали та прізвище)

А. Сіме 20 26 року _____
_____ пом.лісничого _____
(лісничий (помічник лісничого) _____ (підпис) _____ (ініціали та прізвище)

А. Сіме 20 26 року

Висновок інженера відділу (сектору) охорони і захисту лісу державного лісогосподарського (лісомисливського) підприємства або представника державного спеціалізованого лісозахисного підприємства щодо необхідності здійснення лісозахисних чи інших заходів з поліпшення санітарного стану лісів за результатами огляду санітарного стану лісової ділянки: насадження потребує ССР.

Інгеснер О.А.
(посада)

[Підпис]
(підпис)

Тришодько А.Г.
(ініціали та прізвище)

30 01 2026 року

ПОВІДОМЛЕННЯ
про появу ознак погіршення санітарного стану лісових насаджень

Черкаської області
(Автономна Республіка Крим, область)

Філія «Центральний лісовий офіс» ДП «Ліси України» Черкаське надлісництво
(найменування власника лісів, постійного лісокористувача)

Лісництво Дачинське урочище _____
квартал 104 виділ 6 ділянка 1 площа 0,4

Таксаційна характеристика насадження

Склад 10С3, вік 57 років, бонітет 1А середній діаметр 28 сантиметрів, середня висота 23 метрів, повнота 0,8, тип лісу В2ДС, рельєф рівнинний експозиція _____, ґрунт _____, підріст _____, підлісок _____

Лісопатологічна характеристика насадження

Вид пошкодження насадження (лісова пожежа, буревій, сніголам, обледеніння, відмирання та всихання дерев, захаращеність, об'їдання шкідниками хвої/листя, наявність гусені, масовий літ метеликів, опадання хвої/листя, відлущення кори на стовбурах та інші ознаки, не характерні для нормального стану дерев)

відмирання та всихання дрів.

Ступінь пошкодження, ураження: сильне
(поодинокі, слабке, середнє, сильне)

Вид розподілу пошкоджених дерев: груповий
(поодинокий, груповий, куртинний)

Обсяг ушкодженої деревини на 1 гектарі (окомірно) 368 куб. метрів, у тому числі сухостійної 305 куб. метрів

Ознаки погіршення стану лісових насаджень виявив:

майстер лісу _____ В. І. Боків _____
(посада) (підпис) (ініціали та прізвище)

А. Сіме 2026 року _____
_____ пом.лісничого _____
(лісничий (помічник лісничого) (підпис) (ініціали та прізвище)

А. Сіме 2026 року

Висновок інженера відділу (сектору) охорони і захисту лісу державного лісогосподарського (лісомисливського) підприємства або представника державного спеціалізованого лісозахисного підприємства щодо необхідності здійснення лісозахисних чи інших заходів з поліпшення санітарного стану лісів за результатами огляду санітарного стану лісової ділянки: насадження потребує сср.

Інженер ОЗЛ
(посада)

[підпис]
(підпис)

Григорук А. І.
(ініціали та прізвище)

30 01 2026 року

ПОВІДОМЛЕННЯ
про появу ознак погіршення санітарного стану лісових насаджень

Черкаська область
(Автономна Республіка Крим, область)
ДП „Ліси України” Рівня, Центральний лісовий округ „Черкаська нагірсько-гірська”
(найменування власника лісів, постійного лісокористувача)

Лісництво Рубілівське урочище _____ квартал № 170
виділ № 4 ділянка № 4 площа 0,8 гектарів

Таксаційна характеристика насадження

Склад 106 + d₂, вік 52 років, бонітет 16, середній діаметр 28 сантиметрів, середня висота 24 метрів, повнота 0,70, тип лісу B₂DC, рельєф рівнинний, експозиція _____, ґрунт _____, підріст _____, підлісок _____

Лісопатологічна характеристика насадження

Вид пошкодження насадження (лісова пожежа, буревій, сніголам, обледеніння, відмирання та всихання дерев, захаращеність, об'їдання шкідниками хвої/листя, наявність гусені, масовий літ метеликів, опадання хвої/листя, відлущення кори на стовбурах та інші ознаки, не характерні для нормального стану дерев) _____

Ступінь пошкодження, ураження: _____

Сильне
(поодинокі, слабке, середнє, сильне)

Вид розподілу пошкоджених дерев: _____

Куртинний
(поодинокий, груповий, куртинний)

Обсяг ушкодженої деревини на 1 гектарі (окомірно) 354 куб. метрів, у тому числі сухостійної 275 куб. метрів

Ознаки погіршення стану лісових насаджень виявив:

майстер лісу
(посада)

_____ (підпис)

В.В. Тонор
(ініціали та прізвище)

14 січня 2026 року

помічник лісничого
(лісничий (помічник лісничого))

_____ (підпис)

І.С. Тимшин
(ініціали та прізвище)

15 січня 2026 року

Висновок інженера відділу (сектору) охорони і захисту лісу державного лісогосподарського (лісомисливського) підприємства або представника державного спеціалізованого лісозахисного підприємства щодо необхідності здійснення лісозахисних чи інших заходів з поліпшення санітарного стану лісів за результатами огляду санітарного стану лісової ділянки: власником насаджень ССР

Інк. ОЗЛ
(посада)

_____ (підпис)

А.І. Шинкаренко
(ініціали та прізвище)

16 січня 2026 року

ПОВІДОМЛЕННЯ

про появу ознак погіршення санітарного стану лісових насаджень

Черкаська область
(Автономна Республіка Крим, область)
ДП „Ліси України” Рілля, Центральний лісовий офіс Черкаски надлісництва
(найменування власника лісів, постійного лісокористувача)

Лісництво Дубіївське урочище _____ квартал № 172
виділ № 1 ділянка № 1 площа 0,4 гектарів

Таксаційна характеристика насадження

Склад 10₂+10₃+A₁₀, вік 71 років, бонітет 1, середній діаметр 32 сантиметрів, середня висота 24 метрів, повнота 0,70, тип лісу В20С, рельєф рівнинний експозиція _____, ґрунт _____, підріст _____, підлісок _____

Лісопатологічна характеристика насадження

Вид пошкодження насадження (лісова пожежа, буревій, сніголам, обледеніння, відмирання та всихання дерев, захаращеність, об'їдання шкідниками хвої/листя, наявність гусені, масовий літ метеликів, опадання хвої/листя, відлущення кори на стовбурах та інші ознаки, не характерні для нормального стану дерев) _____

Видишкодження та всихання дерев
Ступінь пошкодження, ураження: Сильне
(поодинокі, слабке, середнє, сильне)

Вид розподілу пошкоджених дерев: Куртинний
(поодинокий, груповий, куртинний)

Обсяг ушкодженої деревини на 1 гектарі (окомірно) 225 куб. метрів, у тому числі сухостійної 200 куб. метрів

Ознаки погіршення стану лісових насаджень виявив:

<u>майстер лісу</u> (посада) <u>14 січня</u> 20 <u>26</u> року	<u>[підпис]</u> (підпис)	<u>О.С. Барановський</u> (ініціали та прізвище)
<u>помічник лісничого</u> (лісничий (помічник лісничого)) <u>15 січня</u> 20 <u>26</u> року	<u>[підпис]</u> (підпис)	<u>І.С. Пилипчук</u> (ініціали та прізвище)

Висновок інженера відділу (сектору) охорони і захисту лісу державного лісогосподарського (лісомисливського) підприємства або представника державного спеціалізованого лісозахисного підприємства щодо необхідності здійснення лісозахисних чи інших заходів з поліпшення санітарного стану лісів за результатами огляду санітарного стану лісової ділянки: насадження пошкоджені ССР

<u>інше</u> <u>ОЗЛ</u> (посада) <u>16 січня</u> 20 <u>26</u> року	<u>[підпис]</u> (підпис)	<u>А.І. Битюк</u> (ініціали та прізвище)
---	-----------------------------	---

ПОВІДОМЛЕННЯ
про появу ознак погіршення санітарного стану лісових насаджень

Черкаська область
(Автономна Республіка Крим, область)
ДП „Ліси України” Рілля, Центральний лісовий округ Черкаське налісництво
(найменування власника лісів, постійного лісокористувача)
Лісництво Рубілівське урочище — квартал № 172
виділ № 14 ділянка № 1 площа 0,4 гектарів

Таксаційна характеристика насадження

Склад 106+Бп, вік 66 років, бонітет 1, середній діаметр 32 сантиметрів, середня висота 23 метрів, повнота 0,70, тип лісу В2ДС, рельєф рівнинний, експозиція —, ґрунт —, підріст —, підлісок —

Лісопатологічна характеристика насадження

Вид пошкодження насадження (лісова пожежа, буревій, сніголам, обледеніння, відмирання та всихання дерев, захаращеність, об'їдання шкідниками хвої/листя, наявність гусені, масовий літ метеликів, опадання хвої/листя, відлущення кори на стовбурах та інші ознаки, не характерні для нормального стану дерев) Відмирання та всихання дерев.

Ступінь пошкодження, ураження: Сильне
(поодинокі, слабке, середнє, сильне)

Вид розподілу пошкоджених дерев: Куртинний
(поодинокий, груповий, куртинний)

Обсяг ушкодженої деревини на 1 гектарі (окомірно) 410 куб. метрів, у тому числі сухостійної 345 куб. метрів

Ознаки погіршення стану лісових насаджень виявив:

майстер лісу
(посада)
14 січня 2026 року

(підпис)

О.С. Тарановський
(ініціали та прізвище)

помічник лісничого
(лісничий (помічник лісничого))

(підпис)

І.С. Пилипчук
(ініціали та прізвище)

15 січня 2026 року

Висновок інженера відділу (сектору) охорони і захисту лісу державного лісогосподарського (лісомисливського) підприємства або представника державного спеціалізованого лісозахисного підприємства щодо необхідності здійснення лісозахисних чи інших заходів з поліпшення санітарного стану лісів за результатами огляду санітарного стану лісової ділянки: насадження на території ССР

інж. ОЗЛ
(посада)

(підпис)

А.І. Смирнов
(ініціали та прізвище)

16 січня 2026 року

ПОВІДОМЛЕННЯ
про появу ознак погіршення санітарного стану лісових насаджень

Черкаська область
(Автономна Республіка Крим, область)
Філія «Центральний лісовий офіс» ДП «Ліси України» Черкаське надлісництво
(найменування власника лісів, постійного лісокористувача)

Лісництво Лінійське урочище _____ квартал № 55
виділ № 23 ділянка № 1 площа 0,3 гектарів

Таксаційна характеристика насадження

Склад 106, вік 77 років, бонітет 2, середній діаметр 28 сантиметрів, середня висота 22 метрів, повнота 0,70, тип лісу А2С, рельєф рівнинний, експозиція _____, ґрунт супісок-місний-деревинний, підріст _____, підлісок _____

Лісопатологічна характеристика насадження

Вид пошкодження насадження (лісова пожежа, буревій, сніголам, обледеніння, відмирання та всихання дерев, захаращеність, об'їдання шкідниками хвої/листя, наявність гусені, масовий літ метеликів, опадання хвої/листя, відлущення кори на стовбурах та інші ознаки, не характерні для нормального стану дерев) _____

Відмирання та всихання дерев, лісова пожежа

Ступінь пошкодження, ураження: _____
(поодинокі, слабке, середнє, сильне)

Вид розподілу пошкоджених дерев: _____
(поодинокий, груповий, куртинний)

Обсяг ушкодженої деревини на 1 гектарі (окомірно) 213 куб. метрів, у тому числі сухостійної 175 куб. метрів

Ознаки погіршення стану лісових насаджень виявив:

<u>Майстер лісу</u> (посада)	<u>[підпис]</u> (підпис)	<u>І.О. Галушкін</u> (ініціали та прізвище)
<u>25 01 20 26</u> року		
<u>Зем. лісничого</u> (лісничий (помічник лісничого))	<u>[підпис]</u> (підпис)	<u>І.І. Чеда</u> (ініціали та прізвище)
<u>25 01 20 26</u> року		

Висновок інженера відділу (сектору) охорони і захисту лісу державного лісогосподарського (лісомисливського) підприємства або представника державного спеціалізованого лісозахисного підприємства щодо необхідності здійснення лісозахисних чи інших заходів з поліпшення санітарного стану лісів за результатами огляду санітарного стану лісової ділянки: насадження насаджено ССР

<u>Інж. ОЗЛ</u> (посада)	<u>[підпис]</u> (підпис)	<u>А.І. Бринько</u> (ініціали та прізвище)
<u>26 01 20 26</u> року		

ПОВІДОМЛЕННЯ
про появу ознак погіршення санітарного стану лісових насаджень

Черкаська область
(Автономна Республіка Крим, область)
Філія «Центральний лісовий офіс» ДП «Ліси України» Черкаське надлісництво
(найменування власника лісів, постійного лісокористувача)

Лісництво Закривське урочище _____ квартал № 8
виділ № 3 ділянка № 1 площа 0,7 гектарів

Таксаційна характеристика насадження

Склад 10G+Dj, вік 44 років, бонітет 1, середній діаметр 28 сантиметрів, середня висота 26 метрів, повнота 0,6, тип лісу B2ДС, рельєф рівнина, експозиція _____, ґрунт дерново-чорноземні, підріст _____, підлісок лищина

Лісопатологічна характеристика насадження

Вид пошкодження насадження (лісова пожежа, буревій, сніголам, обледеніння, відмирання та всихання дерев, захаращеність, об'їдання шкідниками хвої/листя, наявність гусені, масовий літ метеликів, опадання хвої/листя, відлущення кори на стовбурах та інші ознаки, не характерні для нормального стану дерев) _____

Відмирання та всихання дерев

Ступінь пошкодження, ураження: Сильне
(поодинокі, слабке, середнє, сильне)

Вид розподілу пошкоджених дерев: Куртинний
(поодинокий, груповий, куртинний)

Обсяг ушкодженої деревини на 1 гектарі (окомірно) 150 куб. метрів, у тому числі сухостійної 135 куб. метрів

Ознаки погіршення стану лісових насаджень виявив:

Майстер лісу
(посада)

[Підпис]
(підпис)

Я.Ю. Тусар
(ініціали та прізвище)

5 січня 2026 року

Лісничий
(лісничий (помічник лісничого))

[Підпис]
(підпис)

Л.Ю. Ковтун
(ініціали та прізвище)

5 січня 2026 року

Висновок інженера відділу (сектору) охорони і захисту лісу державного лісогосподарського (лісомисливського) підприємства або представника державного спеціалізованого лісозахисного підприємства щодо необхідності здійснення лісозахисних чи інших заходів з поліпшення санітарного стану лісів за результатами огляду санітарного стану лісової ділянки: Насадження контрбуду ССР

Інженер ОЗЛ
(посада)

[Підпис]
(підпис)

Брижко І.І.
(ініціали та прізвище)

06 02 2026 року

ПОВІДОМЛЕННЯ
про появу ознак погіршення санітарного стану лісових насаджень

Черкаська область
(Автономна Республіка Крим, область)
Філія «Центральний лісовий офіс» ДП «Ліси України» Черкаське надлісництво
(найменування власника лісів, постійного лісокористувача)

Лісництво Закревське урочище _____ квартал № 13
виділ № 4 ділянка № _____ площа 0,3 гектарів

Таксаційна характеристика насадження

Склад 10Я+Аж+Амд+К, вік 60 років, бонітет 1А, середній діаметр 28 сантиметрів, середня висота 25 метрів, повнота 0,7, тип лісу Д2 ПД, рельєф рівнина, експозиція _____, ґрунт чисто сирі лісові, підріст _____, підлісок бузина

Лісопатологічна характеристика насадження

Вид пошкодження насадження (лісова пожежа, буревій, сніголам, обледеніння, відмирання та всихання дерев, захаращеність, об'їдання шкідниками хвої/листя, наявність гусені, масовий літ метеликів, опадання хвої/листя, відлущення кори на стовбурах та інші ознаки). не характерні для нормального стану дерев) _____

Відмирання та всихання дерев, буревій

Ступінь пошкодження, ураження: Сильне
(поодинокі, слабе, середні, сильне)

Вид розподілу пошкоджених дерев: Куртинний
(поодинокий, груповий, куртинний)

Обсяг ушкодженої деревини на 1 гектарі (окомірно) 533 куб. метрів, у тому числі сухостійної 510 куб. метрів

Ознаки погіршення стану лісових насаджень виявив:

Майстер лісу
(посада)

[підпис]
(підпис)

Я. Ю. Рубар
(ініціали та прізвище)

5 січня 2026 року

Лісничий
(лісничий (помічник лісничого))

[підпис]
(підпис)

Ю. Ю. Коваленко
(ініціали та прізвище)

5 січня 2026 року

Висновок інженера відділу (сектору) охорони і захисту лісу державного лісогосподарського (лісомнеливського) підприємства або представника державного спеціалізованого лісозахисного підприємства щодо необхідності здійснення лісозахисних чи інших заходів з поліпшення санітарного стану лісів за результатами огляду санітарного стану лісової ділянки: Насадження шкідливі ССР

Інженер ОЗЛ
(посада)

[підпис]
(підпис)

Брижодубко Р. І.
(ініціали та прізвище)

06 02 2026 року

ПОВІДОМЛЕННЯ про появу ознак погіршення санітарного стану лісових насаджень

Черкаська область
(Автономна Республіка Крим, область)
Філія «Центральний лісовий офіс» ДП «Ліси України» Черкаське надлісництво
(найменування власника лісів, постійного лісокористувача)

Лісництво Закревське урочище _____ квартал № 14
виділ № 11 ділянка № 2 площа 0,8 гектарів

Таксаційна характеристика насадження

Склад 10С₂, вік 68 років, бонітет 1, середній діаметр 28 сантиметрів, середня висота 24 метрів, повнота 0,7, тип лісу В₂АС, рельєф рівнина, експозиція _____, ґрунт дерново-щупаковий, підріст _____, підлісок _____

Лісопатологічна характеристика насадження

Вид пошкодження насадження (лісова пожежа, буревій, сніголам, обледеніння, відмирання та всихання дерев, захаращеність, об'їдання шкідниками хвої/листя, наявність гусені, масовий літ метеликів, опадання хвої/листя, відлущення кори на стовбурах та інші ознаки, не характерні для нормального стану дерев)

Відмирання та всихання дерев

Ступінь пошкодження, ураження: Сильне
(поодинокі, слабке, середнє, сильне)

Вид розподілу пошкоджених дерев: Куртинний
(поодинокий, груповий, куртинний)

Обсяг ушкодженої деревини на 1 гектарі (окомірно) 265 куб. метрів, у тому числі сухостійної 245 куб. метрів

Ознаки погіршення стану лісових насаджень виявив:

Майстер лісу
(посада)
5 січня 2026 року

[Підпис]
(підпис)

Я. Ю. Тудор
(ініціали та прізвище)

Лісничий
(лісничий (помічник лісничого))

[Підпис]
(підпис)

Я. Ю. Ковалюк
(ініціали та прізвище)

5 січня 2026 року

Висновок інженера відділу (сектору) охорони і захисту лісу державного лісогосподарського (лісомисливського) підприємства або представника державного спеціалізованого лісозахисного підприємства щодо необхідності здійснення лісозахисних чи інших заходів з поліпшення санітарного стану лісів за результатами огляду санітарного стану лісової ділянки:

Насадження шкідливо ССР

Інженер ОЗЛ
(посада)

[Підпис]
(підпис)

Брижогова А.А.
(ініціали та прізвище)

06 01 2026 року

ПОВІДОМЛЕННЯ
про появу ознак погіршення санітарного стану лісових насаджень

Черкаська область
(Автономна Республіка Крим, область)
Філія «Центральний лісовий офіс» ДП «Ліси України» Черкаське надлісництво
(найменування власника лісів, постійного лісокористувача)

Лісництво Закривське урочище _____ квартал № 14
виділ № 4 ділянка № 1 площа 0,4 гектарів

Таксаційна характеристика насадження

Склад 10С₂, вік 68 років, бонітет 1, середній діаметр 28 сантиметрів, середня висота 22 метрів, повнота 0,7, тип лісу В₂ДС, рельєф хвилястий, експозиція _____, ґрунт дерново-підзолисті, підріст _____, підлісок бузина

Лісопатологічна характеристика насадження

Вид пошкодження насадження (лісова пожежа, буревій, сніголам, обледеніння, відмирання та всихання дерев, захаращеність, об'їдання шкідниками хвої/листя, наявність гусені, масовий літ метеликів, опадання хвої/листя, відлущення кори на стовбурах та інші ознаки, не характерні для нормального стану дерев) _____

Відмирання та всихання дерев

Ступінь пошкодження, ураження: Сильне
(поодинокі, слабке, середнє, сильне)

Вид розподілу пошкоджених дерев: Куртинний
(поодинокий, груповий, куртинний)

Обсяг ушкодженої деревини на 1 гектарі (окомірно) 216 куб. метрів, у тому числі сухостійної 200 куб. метрів

Ознаки погіршення стану лісових насаджень виявив:

Майстер лісу
(посада)

[Підпис]
(підпис)

Г. Ю. Губар
(ініціали та прізвище)

5 січня 2026 року

Лісничий
(лісничий (помічник лісничого))

[Підпис]
(підпис)

Г. Ю. Ковбун
(ініціали та прізвище)

5 січня 2026 року

Висновок інженера відділу (сектору) охорони і захисту лісу державного лісогосподарського (лісомисливського) підприємства або представника державного спеціалізованого лісозахисного підприємства щодо необхідності здійснення лісозахисних чи інших заходів з поліпшення санітарного стану лісів за результатами огляду санітарного стану лісової ділянки: Насадження потребує ССР

Інженер ОЗЛ
(посада)

[Підпис]
(підпис)

Григорюк С. І.
(ініціали та прізвище)

06 06 2026 року

ПОВІДОМЛЕННЯ
про появу ознак погіршення санітарного стану лісових насаджень

Черкаська область
(Автономна Республіка Крим, область)

Філія «Центральний лісовий офіс» Черкаське надлісництво
(найменування власника лісів, постійного лісокористувача)

Лісництво Вільхівське урочище _____
квартал № 45 виділ № 5 ділянка № 1 площа 0,3 га

Таксаційна характеристика насадження

Склад 10Сз+Дз вік 80 років, бонітет 1, середня висота 25 метрів, середній діаметр 32 сантиметрів, повнота 0,70, тип лісу ВзДС, рельєф рівнинний, експозиція _____, ґрунт дерново-листяний, підріст _____, підлісок суц.

Лісопатологічна характеристика насадження

Вид пошкодження насадження (лісова пожежа, буревій, сніголам, обледеніння, відмирання та всихання дерев, захаращеність, об'їдання шкідниками хвої/листя, наявність гусені, масовий літ метеликів, опадання хвої/листя, відлущення кори на стовбурах та інші ознаки, не характерні для нормального стану дерев) буревій

Ступінь пошкодження, ураження: середнє
(поодинокі, слабке, середнє, сильне)

Вид розподілу пошкоджених дерев: груповий
(поодинокий, груповий, куртинний)

Обсяг ушкодженої деревини на 1 гектарі (окомірно) 153 куб. метрів, у тому числі сухостійної 25 куб. метрів

Ознаки погіршення стану лісових насаджень виявив:

<u>Майстер</u> (посада) <u>20</u> <u>01</u> 2026 року	<u>[підпис]</u> (підпис)	<u>Гуха А.В.</u> (ініціали та прізвище)
<u>Пом.лісничого</u> <u>20</u> <u>01</u> 2026 року	<u>[підпис]</u> (підпис)	<u>Олександр БЕХ</u> (ініціали та прізвище)

Висновок інженера відділу (сектору) охорони і захисту лісу державного лісогосподарського (лісомисливського) підприємства або представника державного спеціалізованого лісозахисного підприємства щодо необхідності здійснення лісозахисних чи інших заходів з поліпшення санітарного стану лісів за результатами огляду санітарного стану лісової ділянки:

насадження пошкоджені ССР

<u>[підпис]</u> (посада)	<u>[підпис]</u> (підпис)	<u>А.І. [підпис]</u> (ініціали та прізвище)
-----------------------------	-----------------------------	--

21.01 2026 року

ПОВІДОМЛЕННЯ
про появу ознак погіршення санітарного стану лісових насаджень

Черкаська область
(Автономна Республіка Крим, область)

Філія «Центральний лісовий офіс» Черкаське надлісництво
(найменування власника лісів, постійного лісокористувача)

Лісництво Вільхівське
квартал № 45 виділ № 8 урочище _____
ділянка № 1 площа 0,2 га

Таксаційна характеристика насадження

Склад 10Сз + А.к.б + Дз вік 84 років, бонітет 1, середня висота 27 метрів, середній діаметр 36 сантиметрів, повнота 0,70, тип лісу ВзДС, рельєф рівнинний, експозиція _____, ґрунт дерново-шаровий, підріст _____, підлісок КУд

Лісопатологічна характеристика насадження

Вид пошкодження насадження (лісова пожежа, буревій, сніголам, обледеніння, відмирання та всихання дерев, захаращеність, об'їдання шкідниками хвої/листя, наявність гусені, масовий літ метеликів, опадання хвої/листя, відлущення кори на стовбурах та інші ознаки, не характерні для нормального стану дерев) буревій

Ступінь пошкодження, ураження: середнє
(поодинокі, слабке, середнє, сильне)

Вид розподілу пошкоджених дерев: середній
(поодинокий, груповий, куртинний)

Обсяг ушкодженої деревини на 1 гектарі (окомірно) 310 куб. метрів, у тому числі сухостійної 28 куб. метрів

Ознаки погіршення стану лісових насаджень виявив:

Майстер	<u>[підпис]</u>	<u>Гука А.В.</u>
(посада)	(підпис)	(ініціали та прізвище)
<u>20 01</u> 202 <u>6</u> року	<u>[підпис]</u>	<u>Олександр БЕХ</u>
Пом.лісничого	(підпис)	(ініціали та прізвище)
<u>20 01</u> 202 <u>6</u> року		

Висновок інженера відділу (сектору) охорони і захисту лісу державного лісогосподарського (лісомисливського) підприємства або представника державного спеціалізованого лісозахисного підприємства щодо необхідності здійснення лісозахисних чи інших заходів з поліпшення санітарного стану лісів за результатами огляду санітарного стану лісової ділянки:

всаджень не буде СР

<u>[підпис]</u>	<u>[підпис]</u>	<u>А.І. Гринько</u>
(посада)	(підпис)	(ініціали та прізвище)

20.01. 2026 року

ПОВІДОМЛЕННЯ
про появу ознак погіршення санітарного стану лісових насаджень

Черкаська область
(Автономна Республіка Крим, область)

Філія «Центральний лісовий офіс» Черкаське надлісництво
(найменування власника лісів, постійного лісокористувача)

Лісництво Вільхівське урочище _____
квартал № 48 виділ № 2 ділянка № 3 площа 0,6 га

Таксаційна характеристика насадження

Склад ВСЗ вік 81 років, бонітет 1, середня висота 26 метрів, середній діаметр 30 сантиметрів, повнота 0,70, тип лісу ВЗДС, рельєф рівнинний, експозиція _____, ґрунт дерново-бузькопідзолний, підріст _____, підлісок _____

Лісопатологічна характеристика насадження

Вид пошкодження насадження (лісова пожежа, буревій, сніголам, обледеніння, відмирання та всихання дерев, захаращеність, об'їдання шкідниками хвої/листя, наявність гусені, масовий літ метеликів, опадання хвої/листя, відлущення кори на стовбурах та інші ознаки, не характерні для нормального стану дерев) буревій

Ступінь пошкодження, ураження: сильне
(поодинокі, слабке, середнє, сильне)

Вид розподілу пошкоджених дерев: груповий
(поодинокий, груповий, куртинний)

Обсяг ушкодженої деревини на 1 гектарі (окомірно) 225 куб. метрів, у тому числі сухостійної 35 куб. метрів

Ознаки погіршення стану лісових насаджень виявив:

Майстер _____ А.С. Бєх
(посада) (підпис) (ініціали та прізвище)

30 08 2025 року

Пом.лісничого _____ Олександр Бєх
(підпис) (ініціали та прізвище)

30 08 2025 року

Висновок інженера відділу (сектору) охорони і захисту лісу державного лісогосподарського (лісомисливського) підприємства або представника державного спеціалізованого лісозахисного підприємства щодо необхідності здійснення лісозахисних чи інших заходів з поліпшення санітарного стану лісів за результатами огляду санітарного стану лісової ділянки:

насадження пошкоджені ССР

О.З.М.
(посада)

(підпис)

А.І. Бєх
(ініціали та прізвище)

30.08 2025 року

ПОВІДОМЛЕННЯ

про появу ознак погіршення санітарного стану лісових насаджень

Черкаська область

(Автономна Республіка Крим, область)

Філія «Центральний лісовий офіс»

(найменування власника лісів, постійного лісокористувача)

Лісництво Вільхівське урочище _____
квартал № 92 виділ № 2 ділянка № 1 площа 0,3 га

Таксаційна характеристика насадження

Склад 100% + НКБ вік 100 років, бонітет 2, середня висота 24 метрів, середній діаметр 32 сантиметрів, повнота 0,70, тип лісу ВяЛС, рельєф рівнинний, експозиція _____, ґрунт дерново-шугометний, підріст _____, підлісок _____

Лісопатологічна характеристика насадження



Вид пошкодження насадження (лісова пожежа, буревій, сніголам, обледеніння, відмирання та всихання дерев, захаращеність, об'їдання шкідниками хвої/листя, наявність гусені, масовий літ метеликів, опадання хвої/листя, відлущення кори на стовбурах та інші ознаки, не характерні для нормального стану дерев) буревій

Ступінь пошкодження, ураження: сильне
(поодинокі, слабке, середнє, сильне)

Вид розподілу пошкоджених дерев: куртинний
(поодинокий, груповий, куртинний)


Обсяг ушкодженої деревини на 1 гектарі (окомірно) 193 куб. метрів, у тому числі сухостійної 20 куб. метрів

Ознаки погіршення стану лісових насаджень виявив:

майстер		<u>Сергій ПУХА</u>
(посада)	(підпис)	(ініціали та прізвище)
<u>30 08</u> 2025 року		<u>Олександр БЕХ</u>
пом.лісничого	(підпис)	(ініціали та прізвище)
(помічник лісничого)		
<u>30 08</u> 2025 року		

Висновок інженера відділу (сектору) охорони і захисту лісу державного лісогосподарського (лісомисливського) підприємства або представника державного спеціалізованого лісозахисного підприємства щодо необхідності здійснення лісозахисних чи інших заходів з поліпшення санітарного стану лісів за результатами огляду санітарного стану лісової ділянки:

насадження лісництва ССР

<u>числ. 031</u>		<u>А.І. Бриндус</u>
(посада)	(підпис)	(ініціали та прізвище)
<u>30.08</u> 2025 року		

ПОВІДОМЛЕННЯ
про появу ознак погіршення санітарного стану лісових насаджень

Черкаська область
(Автономна Республіка Крим, область)
Філія «Центральний лісовий офіс» ДП «Ліси України» Черкаське надлісництво
(найменування власника лісів, постійного лісокористувача)

Лісництво Вільківське урочище — квартал № 96
виділ № 16 ділянка № 1 площа 0,1 гектарів

Таксаційна характеристика насадження

Склад 10С₁+Д₂+А₁Б+Б₁, вік 111 років, бонітет 2, середній діаметр 36 сантиметрів, середня висота 26 метрів, повнота 0.60, тип лісу 62 ДС, рельєф рівнинний, експозиція —, ґрунт суперева-лісостеповий, підріст —, підлісок —

Лісопатологічна характеристика насадження

Вид пошкодження насадження (лісова пожежа, буревій, сніголам, обледеніння, відмирання та всихання дерев, захаращеність, об'їдання шкідниками хвої/листя, наявність гусені, масовий літ метеликів, опадання хвої/листя, відлущення кори на стовбурах та інші ознаки, не характерні для нормального стану дерев) —

Відмирання та всихання дерев

Ступінь пошкодження, ураження: Сильне
(поодиноке, слабе, середнє, сильне)

Вид розподілу пошкоджених дерев: Куртинний
(поодинокий, груповий, куртинний)

Обсяг ушкодженої деревини на 1 гектарі (окомірно) 130 куб. метрів, у тому числі сухостійної 120 куб. метрів

Ознаки погіршення стану лісових насаджень виявив:

<u>Майстер лісу</u> (посада)	<u>СВ</u> (підпис)	<u>Пука О.М.</u> (ініціали та прізвище)
<u>20 01 20 26</u> року		
<u>Б.м. лісничого</u> (лісничий (помічник лісничого))	<u>[Підпис]</u> (підпис)	<u>Бен. О.М.</u> (ініціали та прізвище)
<u>20 01 20 26</u> року		

Висновок інженера відділу (сектору) охорони і захисту лісу державного лісогосподарського (лісомисливського) підприємства або представника державного спеціалізованого лісозахисного підприємства щодо необхідності здійснення лісозахисних чи інших заходів з поліпшення санітарного стану лісів за результатами огляду санітарного стану лісової ділянки: насадження поліщедує ССР

<u>Майстер ОЗЛ</u> (посада)	<u>[Підпис]</u> (підпис)	<u>А.І. Тришак</u> (ініціали та прізвище)
<u>21 01 20 26</u> року		

ПОВІДОМЛЕННЯ
про появу ознак погіршення санітарного стану лісових насаджень

Черкаська область
(Автономна Республіка Крим, область)

Філія «Центральний лісовий офіс»
(найменування власника лісів, постійного лісокористувача)

Лісництво Вільхівське урочище _____
квартал № 96 виділ № 8 ділянка № 1 площа 0,6 га

Таксаційна характеристика насадження

Склад 100% вік 101 років, бонітет 2, середня висота 25 метрів, середній діаметр 32 сантиметрів, повнота 0,60, тип лісу В20С, рельєф рівнинний, експозиція _____, ґрунт дерново-шарошестий, підріст _____, підлісок _____

Лісопатологічна характеристика насадження

Вид пошкодження насадження (лісова пожежа, буревій, сніголам, обледеніння, відмирання та всихання дерев, захаращеність, об'їдання шкідниками хвої/листя, наявність гусені, масовий літ метеликів, опадання хвої/листя, відлущення кори на стовбурах та інші ознаки, не характерні для нормального стану дерев) буревієм

Ступінь пошкодження, ураження: середнє
(поодинокі, слабке, середнє, сильне)

Вид розподілу пошкоджених дерев: груповий
(поодинокий, груповий, куртинний)

Обсяг ушкодженої деревини на 1 гектарі (окомірно) 267 куб. метрів, у тому числі сухостійної 35 куб. метрів

Ознаки погіршення стану лісових насаджень виявив:

_____ майстер _____	_____ (підпис) _____	_____ Сергій ПУХА _____
(посада)		(ініціали та прізвище)
<u>20 01</u> 2026 року		
_____ пом.лісничого _____	_____ (підпис) _____	_____ Олександр БЕХ _____
(помічник лісничого)		(ініціали та прізвище)
<u>20 01</u> 2026 року		

Висновок інженера відділу (сектору) охорони і захисту лісу державного лісогосподарського (лісомисливського) підприємства або представника державного спеціалізованого лісозахисного підприємства щодо необхідності здійснення лісозахисних чи інших заходів з поліпшення санітарного стану лісів за результатами огляду санітарного стану лісової ділянки:

насадження належить охоронити

_____ (посада) _____	_____ (підпис) _____	_____ А.І. Гринюк _____
		(ініціали та прізвище)

21.01. 2026 року

ПОВІДОМЛЕННЯ
про появу ознак погіршення санітарного стану лісових насаджень

Черкаська область
(Автономна Республіка Крим, область)
Філія «Центральний лісовий офіс» ДП «Ліси України» Черкаське надлісництво
(найменування власника лісів, постійного лісокористувача)

Лісництво Вільхивське урочище _____ квартал № 96
виділ № 15 ділянка № 1 площа 0,4 гектарів

Таксаційна характеристика насадження

Склад 10С+Ср+Дз+НкБ, вік 106 років, бонітет 2, середній діаметр 30 сантиметрів, середня висота 25 метрів, повнота 0,55, тип лісу В2ДС, рельєф рівнинний, експозиція _____, ґрунт деркаво-підзолистий, підріст _____, підлісок _____

Лісопатологічна характеристика насадження

Вид пошкодження насадження (лісова пожежа, буревій, сніголам, обледеніння, відмирання та всихання дерев, захаращеність, об'їдання шкідниками хвої/листя, наявність гусені, масовий літ метеликів, опадання хвої/листя, відлущення кори на стовбурах та інші ознаки не характерні для нормального стану дерев)

відмирання та всихання дерев, буревій

Ступінь пошкодження, ураження: сильне
(поодиноке, слабке, середнє, сильне)

Вид розподілу пошкоджених дерев: куртинний
(поодинокий, груповий, куртинний)

Обсяг ушкодженої деревини на 1 гектарі (окомірно) 100 куб. метрів, у тому числі сухостійної 85 куб. метрів

Ознаки погіршення стану лісових насаджень виявив:

майстер _____ СФ _____ Сергій Пуха _____
(посада) (підпис) (ініціали та прізвище)

20 01 2026 року

пом. лісничого _____ Олександр Бех _____
(лісничий (помічник лісничого)) (підпис) (ініціали та прізвище)

20 01 2026 року

Висновок інженера відділу (сектору) охорони і захисту лісу державного лісогосподарського (лісомисливського) підприємства або представника державного спеціалізованого лісозахисного підприємства щодо необхідності здійснення лісозахисних чи інших заходів з поліпшення санітарного стану лісів за результатами огляду санітарного стану лісової ділянки: насаджень немає вирядує ССР

інженер ОЗЛ _____ А.І. Приходько _____
(посада) (підпис) (ініціали та прізвище)

21 01 2026 року

ПОВІДОМЛЕННЯ
про появу ознак погіршення санітарного стану лісових насаджень

Черкаська область
(Автономна Республіка Крим, область)
Філія «Центральний лісовий офіс» ДП «Ліси України» Черкаське надлісництво
(найменування власника лісів, постійного лісокористувача)

Лісництво Вільківське урочище — квартал № 96
виділ № 16 ділянка № 1 площа 0,1 гектарів

Таксаційна характеристика насадження

Склад 10С₁+1₂+А₁Б₁+Б₁, вік 111 років, бонітет 2, середній діаметр 36 сантиметрів, середня висота 26 метрів, повнота 0.60, тип лісу 62 ДС, рельєф рівнинний, експозиція —, ґрунт суперева-лісостеповий, підріст —, підлісок —

Лісопатологічна характеристика насадження

Вид пошкодження насадження (лісова пожежа, буревій, сніголам, обледеніння, відмирання та всихання дерев, захаращеність, об'їдання шкідниками хвої/листя, наявність гусені, масовий літ метеликів, опадання хвої/листя, відлущення кори на стовбурах та інші ознаки, не характерні для нормального стану дерев) —

Відмирання та всихання дерев

Ступінь пошкодження, ураження: Сильне
(поодиноке, слабе, середне, сильне)

Вид розподілу пошкоджених дерев: Куртинний
(поодинокий, груповий, куртинний)

Обсяг ушкодженої деревини на 1 гектарі (окомірно) 130 куб. метрів, у тому числі сухостійної 120 куб. метрів

Ознаки погіршення стану лісових насаджень виявив:

<u>Майстер лісу</u> (посада)	<u>СВ</u> (підпис)	<u>П.І. С.І.</u> (ініціали та прізвище)
<u>20 01 20 26</u> року		
<u>Б.І. Лісничий</u> (лісничий (помічник лісничого))	<u>[Підпис]</u> (підпис)	<u>Б.І. О.М.</u> (ініціали та прізвище)
<u>20 01 20 26</u> року		

Висновок інженера відділу (сектору) охорони і захисту лісу державного лісгосподарського (лісомисливського) підприємства або представника державного спеціалізованого лісозахисного підприємства щодо необхідності здійснення лісозахисних чи інших заходів з поліпшення санітарного стану лісів за результатами огляду санітарного стану лісової ділянки: насадження поліщезе ССР

<u>Інженер О.І.</u> (посада)	<u>[Підпис]</u> (підпис)	<u>А.І. Тришак</u> (ініціали та прізвище)
<u>21 01 20 26</u> року		

ПОВІДОМЛЕННЯ
про появу ознак погіршення санітарного стану лісових насаджень

Черкаська область
(Автономна Республіка Крим, область)

Філія «Центральний лісовий офіс» Черкаське надлісництво
(найменування власника лісів, постійного лісокористувача)

Лісництво Вільхівське
квартал № 113 виділ № 20 урочище _____
ділянка № 1 площа 0,7 га

Таксаційна характеристика насадження

Склад 10С3 вік 69 років, бонітет 3, середня висота 18 метрів, середній діаметр 22 сантиметрів, повнота 0,80, тип лісу 12С, рельєф рівнинний, експозиція _____, ґрунт дерново-слабопідзошений, підріст _____, підлісок буя

Лісопатологічна характеристика насадження

Вид пошкодження насадження (лісова пожежа, буревій, сніголам, обледеніння, відмирання та всихання дерев, захаращеність, об'їдання шкідниками хвої/листя, наявність гусені, масовий літ метеликів, опадання хвої/листя, відлущення кори на стовбурах та інші ознаки, не характерні для нормального стану дерев) буревієм

Ступінь пошкодження, ураження: сильне
(поодинокі, слабке, середнє, сильне)

Вид розподілу пошкоджених дерев: куртинний
(поодинокий, груповий, куртинний)

Обсяг ушкодженої деревини на 1 гектарі (окомірно) 194 куб. метрів, у тому числі сухостійної _____ куб. метрів

Ознаки погіршення стану лісових насаджень виявив:


Майстер

(посада)

30 08 2025 року

Пом.лісничого

30 08 2025 року



(підпис)



(підпис)

Медведєв О. О.

(ініціали та прізвище)

Олександр БЕХ

(ініціали та прізвище)

Висновок інженера відділу (сектору) охорони і захисту лісу державного лісогосподарського (лісомисливського) підприємства або представника державного спеціалізованого лісозахисного підприємства щодо необхідності здійснення лісозахисних чи інших заходів з поліпшення санітарного стану лісів за результатами огляду санітарного стану лісової ділянки:

насадження пошкоджені ССР

інш. 031

(посада)



(підпис)

А. С. Гречко

(ініціали та прізвище)

30.08 2025 року

ПОВІДОМЛЕННЯ

про появу ознак погіршення санітарного стану лісових насаджень

Черкаська область
(Автономна Республіка Крим, область)
Черкаське лісництво орши, центральний лісовий фонд
(найменування власника лісів, постійного лісокористувача)
Лісництво Прохорівське урочище "Триденівські лози" квартал № 92
виділ № 12 ділянка № 1 площа 0,6 гектарів

Таксаційна характеристика насадження

Склад 100%, вік 52 років, бонітет 1А, середній діаметр 26 сантиметрів, середня висота 21 метрів, повнота 0,70 тип лісу В2ДС, рельєф рівнинний експозиція _____, ґрунт шишкосто-, підріст _____, підлісок _____

Лісопатологічна характеристика насадження

Вид пошкодження насадження (лісова пожежа, буревій, сніголам, обледеніння, відмирання та всихання дерев, захаращеність, об'їдання шкідниками хвої/листя, наявність гусені, масовий літ метеликів, опадання хвої/листя, відлущення кори на стовбурах та інші ознаки, не характерні для нормального стану дерев)

відшарування та висихання Бетул дерев
Ступінь пошкодження, ураження: _____
(поодинокі, слабке, середнє, сильне)

Вид розподілу пошкоджених дерев: _____
(поодинокий, груповий, куртинний)

Обсяг ушкодженої деревини на 1 гектарі (окомірно) 47 куб. метрів, у тому числі сухостійної 25 куб. метрів

Ознаки погіршення стану лісових насаджень виявив:

<u>Пом. 4-10</u> (посада) <u>18. 11. 20 25</u> року	<u>Вітвік</u> (підпис)	<u>О.М. Геррей</u> (ініціали та прізвище)
<u>Пом. 4-10</u> (лісничий (помічник лісничого)) <u>18. 11. 20 25</u> року	<u>Вітвік</u> (підпис)	<u>О.М. Геррей</u> (ініціали та прізвище)

Висновок інженера відділу (сектору) охорони і захисту лісу державного лісогосподарського (лісомисливського) підприємства або представника державного спеціалізованого лісозахисного підприємства щодо необхідності здійснення лісозахисних чи інших заходів з поліпшення санітарного стану лісів за результатами огляду санітарного стану лісової ділянки: насаджений лісостанок ССР

<u>М.М. ОЗМ</u> (посада) <u>18. 11. 20 25</u> року	<u>Вітвік</u> (підпис)	<u>А.І. Гринько</u> (ініціали та прізвище)
--	---------------------------	---

ПОВІДОМЛЕННЯ
про появу ознак погіршення санітарного стану лісових насаджень

Черкаської області
(Автономна Республіка Крим, область)

Філія «Центральний лісовий офіс» ДП «Ліси України» Черкаське надлісництво
(найменування власника лісів, постійного лісокористувача)

Лісництво Мошнівське урочище _____
квартал 16 виділ 24 ділянка 1 площа 0.4

Таксаційна характеристика насадження

Склад 10 С, вік 72 років, бонітет 1А середній діаметр 28 сантиметрів, середня висота 26 метрів, повнота 0.70, тип лісу В2РС, рельєф _____, експозиція _____, ґрунт _____, підріст _____, підлісок _____

Лісопатологічна характеристика насадження

Вид пошкодження насадження (лісова пожежа, буревій, сніголам, обледеніння, відмирання та всихання дерев, захаращеність, об'їдання шкідниками хвої/листя, наявність гусені, масовий літ метеликів, опадання хвої/листя, відлущення кори на стовбурах та інші ознаки, не характерні для нормального стану дерев)

Вирешаранье 9а Выхание дерев

Ступінь пошкодження, ураження: сильне
(поодинокі, слабке, середнє, сильне)

Вид розподілу пошкоджених дерев: груповий
(поодинокий, груповий, куртинний)

Обсяг ушкодженої деревини на 1 гектарі (окомірно) 120 куб. метрів, у тому числі сухостійної 130 куб. метрів

Ознаки погіршення стану лісових насаджень виявив:

майстер лісу _____
(посада) (підпис)

Криворук В. А.
(ініціали та прізвище)

05 01 2026 року

_____ пом.лісничого _____
(лісничий (помічник лісничого) (підпис)

Ніколенко В. С.
(ініціали та прізвище)

05 01 2026 року

Висновок інженера відділу (сектору) охорони і захисту лісу державного лісогосподарського (лісомисливського) підприємства або представника державного спеціалізованого лісозахисного підприємства щодо необхідності здійснення лісозахисних чи інших заходів з поліпшення санітарного стану лісів за результатами огляду санітарного стану лісової ділянки: масажування потребує ССР

Інженер ОЗЛ _____
(посада) (підпис)

Приходько А. І.
(ініціали та прізвище)

06 01 2026 року

ПОВІДОМЛЕННЯ
про появу ознак погіршення санітарного стану лісових насаджень

Черкаської області
(Автономна Республіка Крим, область)

Філія «Центральний лісовий офіс» ДП «Ліси України» Черкаське надлісництво
(найменування власника лісів, постійного лісокористувача)

Лісництво Мошнівське урочище _____
квартал 64 виділ 12 ділянка 2 площа 0,9

Таксаційна характеристика насадження

Склад 10 С₁₂, вік 61 років, бонітет 2 середній діаметр 24 сантиметрів, середня висота 21 метрів, повнота 0,7, тип лісу РДРС, рельєф _____, експозиція _____, ґрунт _____, підріст _____, підлісок _____

Лісопатологічна характеристика насадження

Вид пошкодження насадження (лісова пожежа, буревій, сніголам, обледеніння, відмирання та всихання дерев, захаращеність, об'їдання шкідниками хвої/листя, наявність гусені, масовий літ метеликів, опадання хвої/листя, відлущення кори на стовбурах та інші ознаки, не характерні для нормального стану дерев)

Відмирання та всихання дерев

Ступінь пошкодження, ураження: сильне
(поодинокі, слабке, середнє, сильне)

Вид розподілу пошкоджених дерев: груповий
(поодинокий, груповий, куртинний)

Обсяг ушкодженої деревини на 1 гектарі (окомірно) 129 куб. метрів, у тому числі сухостійної 140 куб. метрів

Ознаки погіршення стану лісових насаджень виявив:

_____ (посада) _____ (підпис)

Крижанівський Ю.М.
(ініціали та прізвище)

05 02 2026 року
_____ пом.лісничого _____ (підпис)
(лісничий (помічник лісничого))

Ніколенко В. С.
(ініціали та прізвище)

05 02 2026 року

Висновок інженера відділу (сектору) охорони і захисту лісу державного лісогосподарського (лісомисливського) підприємства або представника державного спеціалізованого лісозахисного підприємства щодо необхідності здійснення лісозахисних чи інших заходів з поліпшення санітарного стану лісів за результатами огляду санітарного стану лісової ділянки: насадженням не вимагає ССР

_____ Інженер ОЗЛ
(посада)

(підпис)

Приходько А. І.
(ініціали та прізвище)

06 02 2026 року

ПОВІДОМЛЕННЯ

про появу ознак погіршення санітарного стану лісових насаджень

Черкаська область

(Автономна Республіка Крим, область)

Філія «Центральний лісовий офіс» ДП «Ліси України» Черкаське надлісництво

(найменування власника лісів, постійного лісокористувача)

Лісництво Руськополянське урочище - квартал № 135
виділ № 10 ділянка № 2 площа 0,4 гектарів

Таксаційна характеристика насадження

Склад 10С3, вік 61 років, бонітет IIA, середній діаметр 28 сантиметрів, середня висота 24 метрів, повнота 0,68, тип лісу B2TC, рельєф рівнинний, експозиція -, ґрунт дерново-тундровий підріст -, підлісок -.

Лісопатологічна характеристика насадження

Вид пошкодження насадження (лісова пожежа, буревій, сніголам, обледеніння, відмирання та всихання дерев, захаращеність, об'їдання шкідниками хвої/листя, наявність гусені, масовий літ метеликів, опадання хвої/листя, відлущення кори на стовбурах та інші ознаки, не характерні для нормального стану дерев) відмирання та всихання дерев, об'їдання шкідниками хвої.

Ступінь пошкодження, ураження:

Сильне
(поодинокі, слабке, середнє, сильне)

Вид розподілу пошкоджених дерев:

куртинний
(поодинокі, груповий, куртинний)

Обсяг ушкодженої деревини на 1 гектарі (окомерно) 450 куб. метрів, у тому числі сухостійної 370 куб. метрів

Ознаки погіршення стану лісових насаджень виявив:

Майстер лісу
(посада)

[Підпис]
(підпис)

С.О. Банора
(ініціали та прізвище)

22 01 2026 року

Помічник лісничого
(лісничий (помічник лісничого))

[Підпис]
(підпис)

Р.М. Молотко
(ініціали та прізвище)

22 01 2026 року

Висновок інженера відділу (сектору) охорони і захисту лісу державного лісогосподарського (лісомисливського) підприємства або представника державного спеціалізованого лісозахисного підприємства щодо необхідності здійснення лісозахисних чи інших заходів з поліпшення санітарного стану лісів за результатами огляду санітарного стану лісової ділянки: насадження пошкоджені ССР

Інженер ОЗЛ
(посада)

[Підпис]
(підпис)

Приходько А.І.
(ініціали та прізвище)

23 01 2026 року

ПОВІДОМЛЕННЯ

про появу ознак погіршення санітарного стану лісових насаджень

Черкаська область

(Автономна Республіка Крим, область)

Філія «Центральний лісовий офіс» ДП «Ліси України» Черкаське надлісництво

(найменування власника лісів, постійного лісокористувача)

Лісництво Руськополянське урочище - квартал № 137
виділ № 13 ділянка № 1 площа 0,2 гектарів

Таксаційна характеристика насадження

Склад 70% 166/36/140, вік 66 років, бонітет 2, середній діаметр 28 сантиметрів, середня висота 20 метрів, повнота 0,70, тип лісу В1ДС, рельєф рівнинний, експозиція -, ґрунт дерново-підзолистий підріст -, підлісок -.

Лісопатологічна характеристика насадження

Вид пошкодження насадження (лісова пожежа, буревій, сніголам, обледеніння, відмирання та всихання дерев, захаращеність, об'їдання шкідниками хвої/листя, наявність гусені, масовий літ метеликів, опадання хвої/листя, відлущення кори на стовбурах та інші ознаки, не характерні для нормального стану дерев) відмирання та всихання дерев, опадання хвої.

Ступінь пошкодження, ураження:

Сильне

(поодинокі, слабке, середнє, сильне)

Вид розподілу пошкоджених дерев:

Куртинний

(поодинокий, груповий, куртинний)

Обсяг ушкодженої деревини на 1 гектарі (окомірно) 415 куб. метрів, у тому числі сухостійної 380 куб. метрів

Ознаки погіршення стану лісових насаджень виявив:

Мастер лісу
(посада)

Мастер
(підпис)

В.В. Задорожченко
(ініціали та прізвище)

22 01 2026 року

Збічник лісничого
(лісничий (помічник лісничого))

[Підпис]
(підпис)

Д.М. Мадленко
(ініціали та прізвище)

22 01 2026 року

Висновок інженера відділу (сектору) охорони і захисту лісу державного лісогосподарського (лісомисливського) підприємства або представника державного спеціалізованого лісозахисного підприємства щодо необхідності здійснення лісозахисних чи інших заходів з поліпшення санітарного стану лісів за результатами огляду санітарного стану лісової ділянки: насадження пошкоджені ССР

Інженер ОЗЛ
(посада)

[Підпис]
(підпис)

Приходько А.І.
(ініціали та прізвище)

23 01 2026 року

ПОВІДОМЛЕННЯ

про появу ознак погіршення санітарного стану лісових насаджень

Черкаська область

(Автономна Республіка Крим, область)

Філія «Центральний лісовий офіс» ДП «Ліси України» Черкаське надлісництво

(найменування власника лісів, постійного лісокористувача)

Лісництво Руськополянське урочище — квартал № 138
виділ № 13 ділянка № 1 площа 0,4 гектарів

Таксаційна характеристика насадження

Склад 10С3+Бп, вік 48 років, бонітет 15, середній діаметр 24 сантиметрів,
середня висота 23 метрів, повнота 0,8, тип лісу ВЗДС, рельєф рівнинний,
експозиція —, ґрунт дерново-мізодонецький підріст —, підлісок —.

Лісопатологічна характеристика насадження

Вид пошкодження насадження (лісова пожежа, буревій, сніголам, обледеніння, відмирання та всихання дерев, захаращеність, об'їдання шкідниками хвої/листя, наявність гусені, масовий літ метеликів, опадання хвої/листя, відлущення кори на стовбурах та інші ознаки, не характерні для нормального стану дерев) відмирання та всихання дерев, об'їдання шкідниками хвої.

Ступінь пошкодження, ураження: сильне
(поодинокі, слабе, середне, сильне)

Вид розподілу пошкоджених дерев: куртинний
(поодинокий, груповий, куртинний)

Обсяг ушкодженої деревини на 1 гектарі (окомірно) 415 куб. метрів, у тому числі сухостійної 345 куб. метрів

Ознаки погіршення стану лісових насаджень виявив:

Майстер лісу
(посада)

22 01 20 26 року

Мабора
(підпис)

В.В. Мабора
(ініціали та прізвище)

Старший лісничий
(лісничий (помічник лісничого))

22 01 20 26 року

Мабора
(підпис)

В.М. Мабора
(ініціали та прізвище)

Висновок інженера відділу (сектору) охорони і захисту лісу державного лісогосподарського (лісомисливського) підприємства або представника державного спеціалізованого лісозахисного підприємства щодо необхідності здійснення лісозахисних чи інших заходів з поліпшення санітарного стану лісів за результатами огляду санітарного стану лісової ділянки: всаджень пошкодженої ССР

Інженер ОЗЛ
(посада)

23 01 20 26 року

Приходько А.І.
(підпис)

Приходько А.І.
(ініціали та прізвище)

ПОВІДОМЛЕННЯ

про появу ознак погіршення санітарного стану лісових насаджень

Черкаська область

(Автономна Республіка Крим, область)

Філія «Центральний лісовий офіс» ДП «Ліси України» Черкаське надлісництво

(найменування власника лісів, постійного лісокористувача)

Лісництво Руськополянське урочище — квартал № 161
виділ № 19 ділянка № 4 площа 0,2 гектарів

Таксаційна характеристика насадження

Склад 10С3, вік 51 років, бонітет 1А, середній діаметр 26 сантиметрів,
середня висота 23 метрів, повнота 0,70, тип лісу ВІДС, рельєф рівнинний,
експозиція —, ґрунт дерново-підзолистий підріст —, підлісок —.

Лісопатологічна характеристика насадження

Вид пошкодження насадження (лісова пожежа, буревій, сніголам, обледеніння, відмирання та всихання дерев, захаращеність, об'їдання шкідниками хвої/листя, наявність гусені, масовий літ метеликів, опадання хвої/листя, відлущення кори на стовбурах та інші ознаки, не характерні для нормального стану дерев) відмирання та вистація дерев, відлущення кори на стовбурах

Ступінь пошкодження, ураження: Сильне
(поодинокі, слабке, середнє, сильне)

Вид розподілу пошкоджених дерев: куртинний
(поодинокий, груповий, куртинний)

Обсяг ушкодженої деревини на 1 гектарі (окомірно) 370 куб. метрів, у тому числі сухостійної 325 куб. метрів

Ознаки погіршення стану лісових насаджень виявив:

Майстер лісу
(посада)

[підпис]
(підпис)

Є.М. Карпенко
(ініціали та прізвище)

22 01 2026 року

Місничий лісничого
(лісничий (помічник лісничого))

[підпис]
(підпис)

В.М. Могреник
(ініціали та прізвище)

22 01 2026 року

Висновок інженера відділу (сектору) охорони і захисту лісу державного лісогосподарського (лісомисливського) підприємства або представника державного спеціалізованого лісозахисного підприємства щодо необхідності здійснення лісозахисних чи інших заходів з поліпшення санітарного стану лісів за результатами огляду санітарного стану лісової ділянки: насадження пошкоджені ССР

Інженер ОЗЛ
(посада)

[підпис]
(підпис)

Приходько А.І.
(ініціали та прізвище)

23 01 2026 року

ПОВІДОМЛЕННЯ

про появу ознак погіршення санітарного стану лісових насаджень

Черкаська область

(Автономна Республіка Крим, область)

Філія " Центральний лісовий офіс" ДП "Ліси України" Черкаське надлісництво
(найменування власника лісів, постійного лісокористувача)

Лісництво Тясминське урочище квартал № 265
виділ № 2 ділянка № 1 площа 0,7 гектарів

Таксаційна характеристика насадження

Склад 10СЗ+БП Вік 33 років, бонітет 1
середній діаметр 16 сантиметрів, середня висота 14 метрів,
повнота 0,7 тип лісу В1ДС, рельєф Рівнинний, експозиція
грунт зривко підзолистий, підріст, підлісок

Лісопатологічна характеристика насадження

Вид пошкодження насадження (лісова пожежа, буревій, сніголам, обледеніння, відмирання та всихання дерев, захаращеність, об'їдання шкідниками хвої/листя, наявність гусені, масовий літ метеликів, опадання хвої/листя, відлущення кори на стовбурах та інші ознаки, не характерні для нормального стану дерев)

Відмирання та всихання дерев

Ступінь пошкодження, ураження: сильне
(поодинокі, слабке, середнє, сильне)

Вид розподілу пошкоджених дерев: куртинний
(поодинокий, груповий, куртинний)

Обсяг ушкодженої деревини на 1 гектарі (окомірно) 246 куб. метрів, у тому числі
сухостійної 215 куб. метрів

Ознаки погіршення стану лісових насаджень виявив:

майстер лісу
(посада)

(підпис)

Ю.В. Танцюра
(ініціали та прізвище)

20 січня 2026 року

Помічник лісничого
(лісничий (помічник лісничого))

(підпис)

В.М. Сушко
(ініціали та прізвище)

20 січня 2026 року

Висновок інженера відділу (сектору) охорони і захисту лісу державного лісогосподарського (лісомисливського) підприємства або представника державного спеціалізованого лісозахисного підприємства щодо необхідності здійснення лісозахисних чи інших заходів з поліпшення санітарного стану лісів за результатами огляду санітарного стану лісової ділянки: потребує проведення ССР

Інженер ОЗЛ

(підпис)

А.І. Приходько
(ініціали та прізвище)

21 січня 2025 року

ПОВІДОМЛЕННЯ

про появу ознак погіршення санітарного стану лісових насаджень

Черкаська область

(Автономна Республіка Крим, область)

Філія " Центральний лісовий офіс " ДП "Ліси України" Черкаське надлісництво
(найменування власника лісів, постійного лісокористувача)

Лісництво Тясминське урочище квартал № 266
виділ № 25 ділянка № 1 площа 0,5 гектарів

Таксаційна характеристика насадження

Склад 10СЗ Вік 49 років, бонітет 1
середній діаметр 22 сантиметрів, середня висота 20 метрів,
повнота 0,8 тип лісу В2ДС , рельєф Рівнинний , експозиція _____,
грунт орново-лісничий , підріст _____ , підлісок _____

Лісопатологічна характеристика насадження

Вид пошкодження насадження (лісова пожежа, буревій, сніголам, обледеніння, відмирання та всихання дерев, захаращеність, об'їдання шкідниками хвої/листя, наявність гусені, масовий літ метеликів, опадання хвої/листя, відлущення кори на стовбурах та інші ознаки, не характерні для нормального стану дерев)

Відмирання та всихання дерев

Ступінь пошкодження, ураження: _____ сильне _____
(поодинокі, слабке, середнє, сильне)

Вид розподілу пошкоджених дерев: _____ куртинний _____
(поодинокий, груповий, куртинний)

Обсяг ушкодженої деревини на 1 гектарі (окомірно) 358 куб. метрів, у тому числі
сухостійної 290 куб. метрів

Ознаки погіршення стану лісових насаджень виявив:

_____ майстер лісу _____
(посада)

_____ (підпис)

О.М. Березний
(ініціали та прізвище)

20 січня 2026 року

_____ Помічник лісничого _____
(лісничий (помічник лісничого))

_____ (підпис)

В.М. Сушко
(ініціали та прізвище)

20 січня 2026 року

Висновок інженера відділу (сектору) охорони і захисту лісу державного лісогосподарського (лісомисливського) підприємства або представника державного спеціалізованого лісозахисного підприємства щодо необхідності здійснення лісозахисних чи інших заходів з поліпшення санітарного стану лісів за результатами огляду санітарного стану лісової ділянки: потребує проведення ССР

Інженер ОЗЛ

_____ (підпис)

А.І. Приходько
(ініціали та прізвище)

21 січня 2025 року

ПОВІДОМЛЕННЯ

про появу ознак погіршення санітарного стану лісових насаджень

Черкаська область

(Автономна Республіка Крим, область)

Філія " Центральний лісовий офіс " ДП "Ліси України" Черкаське надлісництво
(найменування власника лісів, постійного лісокористувача)

Лісництво Тясминське урочище квартал № 267
виділ № 5 ділянка № площа 0,2 гектарів

Таксаційна характеристика насадження

Склад 10СЗ Вік 56 років, бонітет 1
середній діаметр 24 сантиметрів, середня висота 21 метрів,
повнота 0,9 тип лісу В2ДС, рельєф Рівнинний, експозиція
грунт дерново-мішаний, підріст, підлісок

Лісопатологічна характеристика насадження

Вид пошкодження насадження (лісова пожежа, буревій, сніголам, обледеніння, відмирання та всихання дерев, захаращеність, об'їдання шкідниками хвої/листя, наявність гусені, масовий літ метеликів, опадання хвої/листя, відлущення кори на стовбурах та інші ознаки, не характерні для нормального стану дерев) Відмирання та всихання дерев

Ступінь пошкодження, ураження: сильне
(поодинокі, слабке, середнє, сильне)

Вид розподілу пошкоджених дерев: куртинний
(поодинокий, груповий, куртинний)

Обсяг ушкодженої деревини на 1 гектарі (окомірно) 445 куб. метрів, у тому числі
сухостійної 370 куб. метрів

Ознаки погіршення стану лісових насаджень виявив:

майстер лісу
(посада)

(підпис)

М.Д. Світенко
(ініціали та прізвище)

20 січня 2026 року

Помічник лісничого
(лісничий (помічник лісничого))

(підпис)

В.М. Сушко
(ініціали та прізвище)

20 січня 2026 року

Висновок інженера відділу (сектору) охорони і захисту лісу державного лісогосподарського (лісомисливського) підприємства або представника державного спеціалізованого лісозахисного підприємства щодо необхідності здійснення лісозахисних чи інших заходів з поліпшення санітарного стану лісів за результатами огляду санітарного стану лісової ділянки: потребує проведення ССР

Інженер ОЗЛ

(підпис)

А.І. Приходько
(ініціали та прізвище)

21 січня 2025 року

ПОВІДОМЛЕННЯ

про появу ознак погіршення санітарного стану лісових насаджень

Черкаська область

(Автономна Республіка Крим, область)

Філія " Центральний лісовий офіс" ДП "Ліси України" Черкаське надлісництво
(найменування власника лісів, постійного лісокористувача)

Лісництво Тясминське урочище _____ квартал № 267
виділ № 9 ділянка № 3 площа 0,5 гектарів

Таксаційна характеристика насадження

Склад 10СЗ Вік 48 років, бонітет 1
середній діаметр 24 сантиметрів, середня висота 19 метрів,
повнота 0,8 тип лісу В1ДС, рельєф Рівнинний, експозиція _____,
грунт дерново-підзолисті, підріст _____, підлісок _____

Лісопатологічна характеристика насадження

Вид пошкодження насадження (лісова пожежа, буревій, сніголам, обледеніння, відмирання та всихання дерев, захаращеність, об'їдання шкідниками хвої/листя, наявність гусені, масовий літ метеликів, опадання хвої/листя, відлущення кори на стовбурах та інші ознаки, не характерні для нормального стану дерев)

Відмирання та всихання дерев

Ступінь пошкодження, ураження: _____ сильне _____
(поодинокі, слабке, середнє, сильне)


Вид розподілу пошкоджених дерев: _____ куртинний _____
(поодинокий, груповий, куртинний)

Обсяг ушкодженої деревини на 1 гектарі (окомірно) 360 куб. метрів, у тому числі
сухостійної 315 куб. метрів

Ознаки погіршення стану лісових насаджень виявив:

_____ майстер лісу _____
(посада)

(підпис)



_____ М.Д. Світенко _____
(ініціали та прізвище)

20 січня 2026 року

_____ Помічник лісничого _____
(лісничий (помічник лісничого))

(підпис)



_____ В.М. Сушко _____
(ініціали та прізвище)

20 січня 2026 року

Висновок інженера відділу (сектору) охорони і захисту лісу державного лісогосподарського (лісомисливського) підприємства або представника державного спеціалізованого лісозахисного підприємства щодо необхідності здійснення лісозахисних чи інших заходів з поліпшення санітарного стану лісів за результатами огляду санітарного стану лісової ділянки: потребує проведення ССР

Інженер ОЗЛ

(підпис)



_____ А.І. Приходько _____
(ініціали та прізвище)

21 січня 2025 року

ПОВІДОМЛЕННЯ

про появу ознак погіршення санітарного стану лісових насаджень

Черкаська область

(Автономна Республіка Крим, область)

Філія " Центральний лісовий офіс" ДП "Ліси України" Черкаське надлісництво
(найменування власника лісів, постійного лісокористувача)

Лісництво Тясминське урочище _____ квартал № 285
виділ № 21 ділянка № 2 площа 0,3 гектарів

Таксаційна характеристика насадження

Склад 10СЗ+БП+ДЗ Вік 61 років, бонітет 1А
середній діаметр 28 сантиметрів, середня висота 23 метрів,
повнота 0,8 тип лісу В1ДС, рельєф Рівнинний, експозиція _____,
грунт дерново-лігнотичний, підріст _____, підлісок _____

Лісопатологічна характеристика насадження

Вид пошкодження насадження (лісова пожежа, буревій, сніголам, обледеніння, відмирання та всихання дерев, захаращеність, об'їдання шкідниками хвої/листя, наявність гусені, масовий літ метеликів, опадання хвої/листя, відлущення кори на стовбурах та інші ознаки, не характерні для нормального стану дерев)

Відмирання та всихання дерев

Ступінь пошкодження, ураження: _____ сильне _____
(поодинокі, слабке, середнє, сильне)

Вид розподілу пошкоджених дерев: _____ куртинний _____
(поодинокий, груповий, куртинний)

Обсяг ушкодженої деревини на 1 гектарі (окомірно) 390 куб. метрів, у тому числі
сухостійної 325 куб. метрів

Ознаки погіршення стану лісових насаджень виявив:

_____ майстер лісу _____
(посада)

(підпис)

Ю.В. Танцюра
(ініціали та прізвище)

20 січня 2026 року

_____ Помічник лісничого _____
(лісничий (помічник лісничого))

(підпис)

В.М. Сушко
(ініціали та прізвище)

20 січня 2026 року

Висновок інженера відділу (сектору) охорони і захисту лісу державного лісогосподарського (лісомисливського) підприємства або представника державного спеціалізованого лісозахисного підприємства щодо необхідності здійснення лісозахисних чи інших заходів з поліпшення санітарного стану лісів за результатами огляду санітарного стану лісової ділянки: потребує проведення ССР

Інженер ОЗЛ

(підпис)

А.І. Приходько
(ініціали та прізвище)

21 січня 2025 року

ПОВІДОМЛЕННЯ

про появу ознак погіршення санітарного стану лісових насаджень

Черкаська область

(Автономна Республіка Крим, область)

Філія " Центральний лісовий офіс" ДП "Ліси України" Черкаське надлісництво

(найменування власника лісів, постійного лісокористувача)

Лісництво Тясминське урочище _____ квартал № 302
виділ № 16 ділянка № 1 площа 0,1 гектарів

Таксаційна характеристика насадження

Склад 10С3 Вік 51 років, бонітет 1
середній діаметр 24 сантиметрів, середня висота 19 метрів,
повнота 0,7 тип лісу В2ДС, рельєф Рівнинний, експозиція _____,
грунт зимова-літній, підріст _____, підлісок _____

Лісопатологічна характеристика насадження

Вид пошкодження насадження (лісова пожежа, буревій, сніголам, обледеніння, відмирання та всихання дерев, захаращеність, об'їдання шкідниками хвої/листя, наявність гусені, масовий літ метеликів, опадання хвої/листя, відлущення кори на стовбурах та інші ознаки, не характерні для нормального стану дерев) Відмирання та всихання дерев

Ступінь пошкодження, ураження: _____ сильне _____
(поодинокі, слабке, середнє, сильне)

Вид розподілу пошкоджених дерев: _____ куртинний _____
(поодинокий, груповий, куртинний)

Обсяг ушкодженої деревини на 1 гектарі (окомірно) 200 куб. метрів, у тому числі
сухостійної 165 куб. метрів

Ознаки погіршення стану лісових насаджень виявив:


_____ майстер лісу _____
(посада)

20 січня 2026 року


_____ Помічник лісничого _____

(лісничий (помічник лісничого))

20 січня 2026 року

(підпис) 

О.О. Зінченко
(ініціали та прізвище)

(підпис) 

В.М. Сушко
(ініціали та прізвище)

Висновок інженера відділу (сектору) охорони і захисту лісу державного лісогосподарського (лісомисливського) підприємства або представника державного спеціалізованого лісозахисного підприємства щодо необхідності здійснення лісозахисних чи інших заходів з поліпшення санітарного стану лісів за результатами огляду санітарного стану лісової ділянки: потребує проведення ССР

Інженер ОЗЛ _____

(підпис) 

А.І. Приходько
(ініціали та прізвище)

21 січня 2025 року

ПОВІДОМЛЕННЯ

про появу ознак погіршення санітарного стану лісових насаджень

Черкаська область

(Автономна Республіка Крим, область)

Філія " Центральний лісовий офіс " ДП "Ліси України" Черкаське надлісництво
(найменування власника лісів, постійного лісокористувача)

Лісництво Тясминське урочище квартал № 302
виділ № 17 ділянка № 3 площа 0,4 гектарів

Таксаційна характеристика насадження

Склад 10СЗ Вік 91 років, бонітет 1
середній діаметр 32 сантиметрів, середня висота 27 метрів,
повнота 0,6 тип лісу В2ДС, рельєф Рівнинний, експозиція
грунт дерново-підзолисті, підріст, підлісок

Лісопатологічна характеристика насадження

Вид пошкодження насадження (лісова пожежа, буревій, сніголам, обледеніння, відмирання та всихання дерев, захаращеність, об'їдання шкідниками хвої/листя, наявність гусені, масовий літ метеликів, опадання хвої/листя, відлущення кори на стовбурах та інші ознаки, не характерні для нормального стану дерев) Відмирання та всихання дерев

Ступінь пошкодження, ураження: сильне
(поодинокі, слабке, середнє, сильне)

Вид розподілу пошкоджених дерев: куртинний
(поодинокий, груповий, куртинний)

Обсяг ушкодженої деревини на 1 гектарі (окомірно) 140 куб. метрів, у тому числі
сухостійної 105 куб. метрів

Ознаки погіршення стану лісових насаджень виявив:

майстер лісу
(посада)

20 січня 2026 року

Помічник лісничого

(лісничий (помічник лісничого))

20 січня 2026 року

(підпис)

О.О. Зінченко

(ініціали та прізвище)

(підпис)

В.М. Сушко

(ініціали та прізвище)

Висновок інженера відділу (сектору) охорони і захисту лісу державного лісогосподарського (лісомисливського) підприємства або представника державного спеціалізованого лісозахисного підприємства щодо необхідності здійснення лісозахисних чи інших заходів з поліпшення санітарного стану лісів за результатами огляду санітарного стану лісової ділянки: потребує проведення ССР

Інженер ОЗЛ

(підпис)

А.І. Приходько

(ініціали та прізвище)

21 січня 2025 року