

# ПОВІДОМЛЕННЯ

## про появу ознак погіршення санітарного стану лісових насаджень

Чернігівська область

(Автономна Республіка Крим, область)

Філія Північний лісовий офіс

(найменування власника лісів, постійного лісокористувача)

Лісництво Комарівське урочище \_\_ квартал № 21 виділ № 3 ділянка № \_\_\_\_ площа 0,9 гектарів

### Таксаційна характеристика насадження

Склад 8С32С3 вік 84/104 років, бонітет 1, середній діаметр 30/38 сантиметрів, середня висота 25/28 метрів, повнота 0,7, тип лісу A2C, рельєф рівнинний, експозиція \_\_, ґрунт \_\_ дерново-слабопідзолисті глеюваті і глинисто піщані, підріст \_\_, підлісок -.

### Лісопатологічна характеристика насадження

Вид пошкодження насадження (лісова пожежа, буревій, сніголам, обледеніння, відмирання та всихання дерев, захаращеність, об'їдання шкідниками хвої/листя, наявність гусені, масовий літ метеликів, опадання хвої/листя, відлущення кори на стовбурах та інші ознаки, не характерні для нормального стану дерев) Вітровал, Стовбурні шкідники відмирання та всихання дерев, стовбурні шкідники

Ступінь пошкодження, ураження: \_\_ середне \_\_  
(поодиноке, слабке, середнє, сильне)

Вид розподілу пошкоджених дерев: груповий  
(поодинокий, груповий, куртинний)

Обсяг ушкодженої деревини на 1 гектарі (окомірно) 21 куб. метрів, у тому числі сухостійної 21 куб. метрів

Ознаки погіршення стану лісових насаджень виявив:

майстер лісу  
(посада)

02 лютого 2026 року

лісничий  
(лісничий (помічник лісничого))

02 лютого 2026 року

(підпис)

Железняков В.В.  
(ініціали та прізвище)

(підпис)

Горицький С.Г.  
(ініціали та прізвище)

Висновок інженера відділу (сектору) охорони і захисту лісу державного лісогосподарського (лісомисливського) підприємства або представника державного спеціалізованого лісозахисного підприємства щодо необхідності здійснення лісозахисних чи інших заходів з поліпшення санітарного стану лісів за результатами огляду санітарного стану лісової ділянки: Потреба проведення вибірково-санітарної рубки

інженер з охорони і захисту  
лісу  
(посада)

06.03 2026 року

(підпис)

Кульгейко Д.В.  
(ініціали та прізвище)

# ПОВІДОМЛЕННЯ

про появу ознак погіршення санітарного стану лісових насаджень

Чернігівська область

(Автономна Республіка Крим, область)

Філія Північний лісовий офіс

(найменування власника лісів, постійного лісокористувача)

Лісництво Комарівське урочище \_\_ квартал № 23 виділ № 42 ділянка № \_\_\_\_ площа 0,6 гектарів

Таксаційна характеристика насадження

Склад \_\_ 8С32БП вік 104/104 років, бонітет 1, середній діаметр 38/26 сантиметрів, середня висота 28/26 метрів, повнота 0,7, тип лісу В2ДС, рельєф рівнинний, експозиція \_\_, ґрунт \_\_ дерново-слабопідзолисті глеюваті легкосупіщані, підріст \_\_, підлісок –КУЛ, ГРЗ.

Лісопатологічна характеристика насадження

Вид пошкодження насадження (лісова пожежа, буревій, сніголам, обледеніння, відмирання та всихання дерев, захаращеність, об'їдання шкідниками хвої/листя, наявність гусені, масовий літ метеликів, опадання хвої/листя, відлущення кори на стовбурах та інші ознаки, не характерні для нормального стану дерев) Вітровал, Стовбурні шкідники відмирання та всихання дерев, стовбурні шкідники

Ступінь пошкодження, ураження: \_\_ середнє \_\_  
(поодиноке, слабе, середнє, сильне)

Вид розподілу пошкоджених дерев: груповий  
(поодинокий, груповий, куртинний)

Обсяг ушкодженої деревини на 1 гектарі (окомірно) 18 куб. метрів, у тому числі сухостійної 17 куб. метрів

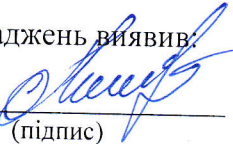
Ознаки погіршення стану лісових насаджень виявив:

майстер лісу  
(посада)


02 лютого 2026 року

лісничий  
(лісничий (помічник лісничого))

02 лютого 2026 року

  
(підпис)

Ляшевич М.В.  
(ініціали та прізвище)

  
(підпис)


Горицький С.Г.  
(ініціали та прізвище)

Висновок інженера відділу (сектору) охорони і захисту лісу державного лісогосподарського (лісомисливського) підприємства або представника державного спеціалізованого лісозахисного підприємства щодо необхідності здійснення лісозахисних чи інших заходів з поліпшення санітарного стану лісів за результатами огляду санітарного стану лісової ділянки: Потребує вибірки санітарної рубки

інженер з охорони і захисту

лісу  
(посада)

02.03 2026 року

  
(підпис)

Кульгейко Д.В.  
(ініціали та прізвище)

**ПОВІДОМЛЕННЯ**  
**про появу ознак погіршення санітарного стану лісових насаджень**

Чернігівська область  
(Автономна Республіка Крим, область)  
Філія Північний лісовий офіс  
(найменування власника лісів, постійного лісокористувача)

Лісництво Комарівське урочище \_\_\_\_\_ квартал № 20  
виділ № 2 ділянка № \_\_\_\_\_ площа 2,8 гектарів

Таксаційна характеристика насадження

Склад 9С31БП вік 79/79 років, бонітет 1А, середній діаметр 30/24 сантиметрів, середня висота 28/24 метрів, повнота 0,7, тип лісу ВЗДС, рельєф рівнинний, експозиція \_\_\_\_\_, ґрунт дерново-слабопідзолисті глеєві легкосупіщані, підріст, підлісок -.

Лісопатологічна характеристика насадження

Вид пошкодження насадження (лісова пожежа, буревій, сніголам, обледеніння, відмирання та всихання дерев, захаращеність, об'їдання шкідниками хвої/листя, наявність гусені, масовий літ метеликів, опадання хвої/листя, відлущення кори на стовбурах та інші ознаки, не характерні для нормального стану дерев) Вітровал, Стовбурні шкідники відмирання та всихання дерев, стовбурні шкідники

Ступінь пошкодження, ураження: середнє  
(поодинокє, слабке, середнє, сильне)

Вид розподілу пошкоджених дерев: груповий  
(поодинокий, груповий, куртинний)

Обсяг ушкодженої деревини на 1 гектарі (окомірно) 20 куб. метрів, у тому числі сухостійної 20 куб. метрів

Ознаки погіршення стану лісових насаджень виявив:

майстер лісу  
(посада)

02 лютого 2026 року

лісничий  
(лісничий (помічник лісничого))

02 лютого 2026 року

(підпис)

Железняков В.В.  
(ініціали та прізвище)

(підпис)

Горицький С.Г.  
(ініціали та прізвище)

Висновок інженера відділу (сектору) охорони і захисту лісу державного лісогосподарського (лісомисливського) підприємства або представника державного спеціалізованого лісозахисного підприємства щодо необхідності здійснення лісозахисних чи інших заходів з поліпшення санітарного стану лісів за результатами огляду санітарного стану лісової ділянки: потребує вибірково-санітарної рубки

інженер з охорони і захисту  
лісу  
(посада)

06.03.2026 року

(підпис)

Кульгейко Д.В.  
(ініціали та прізвище)

**ПОВІДОМЛЕННЯ**  
**про появу ознак погіршення санітарного стану лісових насаджень**

Чернігівська область  
(Автономна Республіка Крим, область)  
Філія Північний лісовий офіс  
(найменування власника лісів, постійного лісокористувача)

Лісництво Комарівське урочище \_\_\_\_\_ квартал № 20  
виділ № 15 ділянка № \_\_\_\_\_ площа 2,5 гектарів

Таксаційна характеристика насадження

Склад 10С3+БП вік 84 років, бонітет 1, середній діаметр 30 сантиметрів, середня висота 26 метрів, повнота 0,7, тип лісу В2ДС, рельєф рівнинний, експозиція \_\_\_\_\_, ґрунт \_\_\_\_\_ дерново-слабопідзолисті глеюваті легкосупіщані, підріст \_\_\_\_\_, підлісок \_\_\_\_\_.

Лісопатологічна характеристика насадження

Вид пошкодження насадження (лісова пожежа, буревій, сніголам, обледеніння, відмирання та всихання дерев, захаращеність, об'їдання шкідниками хвої/листя, наявність гусені, масовий літ метеликів, опадання хвої/листя, відлущення кори на стовбурах та інші ознаки, не характерні для нормального стану дерев) Вітровал, Стовбурні шкідники  
відмирання та всихання дерев, стовбурні шкідники

Ступінь пошкодження, ураження: середнє  
(поодинокє, слабке, середнє, сильне)

Вид розподілу пошкоджених дерев: груповий  
(поодинокий, груповий, куртинний)

Обсяг ушкодженої деревини на 1 гектарі (окоірно) 19 куб. метрів, у тому числі сухостійної 17 куб. метрів

Ознаки погіршення стану лісових насаджень виявив:

майстер лісу  
(посада)

02 лютого 2026 року

лісничий  
(лісничий (помічник лісничого))

02 лютого 2026 року

(підпис)

Железняков В.В.  
(ініціали та прізвище)

(підпис)

Горицький С.Г.  
(ініціали та прізвище)

Висновок інженера відділу (сектору) охорони і захисту лісу державного лісогосподарського (лісомисливського) підприємства або представника державного спеціалізованого лісозахисного підприємства щодо необхідності здійснення лісозахисних чи інших заходів з поліпшення санітарного стану лісів за результатами огляду санітарного стану лісової ділянки: Потребує вибіркового санітарної рубки

інженер з охорони і захисту  
лісу  
(посада)

06.03 2026 року

(підпис)

Кульгейко Д.В.  
(ініціали та прізвище)

**ПОВІДОМЛЕННЯ**  
**про появу ознак погіршення санітарного стану лісових насаджень**

Чернігівська область  
(Автономна Республіка Крим, область)  
Філія Північний лісовий офіс  
(найменування власника лісів, постійного лісокористувача)

Лісництво Комарівське урочище \_\_ квартал № 20 виділ № 10 ділянка № \_\_ площа 1,1 гектарів

Таксаційна характеристика насадження

Склад 10СЗ+БП вік 104 років, бонітет 1, середній діаметр 34 сантиметрів, середня висота 28 метрів, повнота 0,6, тип лісу ВЗДС, рельєф рівнинний, експозиція \_\_, ґрунт \_\_ дерново-слабопідзолисті глеєві легкосупіщані, підріст \_\_, підлісок –КУЛ\_\_

Лісопатологічна характеристика насадження

Вид пошкодження насадження (лісова пожежа, буревій, сніголам, обледеніння, відмирання та всихання дерев, захарашеність, об'їдання шкідниками хвої/листя, наявність гусені, масовий літ метеликів, опадання хвої/листя, відлущення кори на стовбурах та інші ознаки, не характерні для нормального стану дерев) Вітровал, Стовбурні шкідники відмирання та всихання дерев, стовбурні шкідники

Ступінь пошкодження, ураження: середнє  
(поодинокє, слабке, середнє, сильнє)

Вид розподілу пошкоджених дерев: груповий  
(поодинокий, груповий, куртинний)

Обсяг ушкодженої деревини на 1 гектарі (окомірно) 20 куб. метрів, у тому числі сухостійної 19 куб. метрів

Ознаки погіршення стану лісових насаджень виявив:

майстер лісу  
(посада)  
02 лютого 2026 року

ВМ  
(підпис)

Железняков В.В.  
(ініціали та прізвище)

лісничий  
(лісничий (помічник лісничого))

Сорак  
(підпис)

Горицький С.Г.  
(ініціали та прізвище)

02 лютого 2026 року

Висновок інженера відділу (сектору) охорони і захисту лісу державного лісогосподарського (лісомисливського) підприємства або представника державного спеціалізованого лісозахисного підприємства щодо необхідності здійснення лісозахисних чи інших заходів з поліпшення санітарного стану лісів за результатами огляду санітарного стану лісової ділянки: Потребує вибіркового санітарної рубки

інженер з охорони і захисту  
лісу  
(посада)

Д  
(підпис)

Кульгейко Д.В.  
(ініціали та прізвище)

06.03. 2026 року

# ПОВІДОМЛЕННЯ

про появу ознак погіршення санітарного стану лісових насаджень

Чернігівська область

(Автономна Республіка Крим, область)

Філія Північний лісовий офіс

(найменування власника лісів, постійного лісокористувача)

Лісництво Комарівське урочище \_\_ квартал № 21 виділ № 10 ділянка № \_\_\_\_ площа 1,2 гектарів

Таксаційна характеристика насадження

Склад \_\_ 10С3 вік 104 років, бонітет 2, середній діаметр 34 сантиметрів, середня висота 26 метрів, повнота 0,6, тип лісу A2C, рельєф рівнинний, експозиція \_\_, ґрунт \_\_ дерново-слабопідзолисті глеюваті і глинисто піщані, підріст \_\_, підлісок -.

Лісопатологічна характеристика насадження

Вид пошкодження насадження (лісова пожежа, буревій, сніголам, обледеніння, відмирання та всихання дерев, захаращеність, об'їдання шкідниками хвої/листя, наявність гусені, масовий літ метеликів, опадання хвої/листя, відлущення кори на стовбурах та інші ознаки, не характерні для нормального стану дерев) Вітровал, Стовбурні шкідники відмирання та всихання дерев, стовбурні шкідники

Ступінь пошкодження, ураження: \_\_ середне \_\_  
(поодиноке, слабке, середне, сильне)

Вид розподілу пошкоджених дерев: груповий  
(поодинокий, груповий, куртинний)

Обсяг ушкодженої деревини на 1 гектарі (окомірно) 20 куб. метрів, у тому числі сухостійної 20 куб. метрів

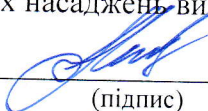
Ознаки погіршення стану лісових насаджень виявив:

майстер лісу  
(посада)

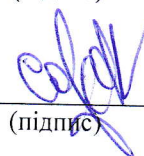
02 лютого 2026 року

лісничий  
(лісничий (помічник лісничого))

02 лютого 2026 року

  
(підпис)

Ляшевич М.В.  
(ініціали та прізвище)


  
(підпис)

Горицький С.Г.  
(ініціали та прізвище)

Висновок інженера відділу (сектору) охорони і захисту лісу державного лісогосподарського (лісомисливського) підприємства або представника державного спеціалізованого лісозахисного підприємства щодо необхідності здійснення лісозахисних чи інших заходів з поліпшення санітарного стану лісів за результатами огляду санітарного стану лісової ділянки: Потреба в об'їзді санітарної рубки

інженер з охорони і захисту  
лісу  
(посада)

06.03. 2026 року

  
(підпис)

Кульгейко Д.В.  
(ініціали та прізвище)

**ПОВІДОМЛЕННЯ**  
**про появу ознак погіршення санітарного стану лісових насаджень**

Чернігівська область  
(Автономна Республіка Крим, область)  
Філія Північний лісовий офіс  
(найменування власника лісів, постійного лісокористувача)

Лісництво Комарівське урочище \_\_ квартал № 23 виділ № 41 ділянка № \_\_\_\_ площа 0,8 гектарів

Таксаційна характеристика насадження

Склад \_\_ 7С31БП2АКБ вік 65 років, бонітет 1А, середній діаметр 28 сантиметрів, середня висота 25 метрів, повнота 0,6, тип лісу В2ДС, рельєф рівнинний, експозиція \_\_, ґрунт \_\_ дерново-слабопідзолисті глеюваті легкосупіщані, підріст-10АКБ, підлісок -КУЛ.

Лісопатологічна характеристика насадження

Вид пошкодження насадження (лісова пожежа, буревій, сніголам, обледеніння, відмирання та всихання дерев, захарашеність, об'їдання шкідниками хвої/листя, наявність гусені, масовий літ метеликів, опадання хвої/листя, відлущення кори на стовбурах та інші ознаки, не характерні для нормального стану дерев) Вітровал, Стовбурні шкідники відмирання та всихання дерев, стовбурні шкідники

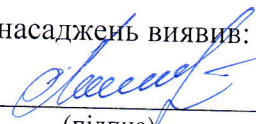
Ступінь пошкодження, ураження: \_\_ середнє \_\_  
(поодиноке, слабе, середнє, сильне)

Вид розподілу пошкоджених дерев: груповий  
(поодинокий, груповий, куртинний)

Обсяг ушкодженої деревини на 1 гектарі (окомірно) 19 куб. метрів, у тому числі сухостійної 19 куб. метрів


Ознаки погіршення стану лісових насаджень виявив:

майстер лісу  
(посада)  
02 лютого 2026 року

  
(підпис)

Ляшевич М.В.  
(ініціали та прізвище)

лісничий  
(лісничий (помічник лісничого))


  
(підпис)

Горицький С.Г.  
(ініціали та прізвище)

02 лютого 2026 року

Висновок інженера відділу (сектору) охорони і захисту лісу державного лісогосподарського (лісомисливського) підприємства або представника державного спеціалізованого лісозахисного підприємства щодо необхідності здійснення лісозахисних чи інших заходів з поліпшення санітарного стану лісів за результатами огляду санітарного стану лісової ділянки: Потрабує вибірково-санітарної рубки

інженер з охорони і захисту  
лісу  
(посада)  
06.03.2026 року

  
(підпис)

Кульгейко Д.В.  
(ініціали та прізвище)

**ПОВІДОМЛЕННЯ**  
**про появу ознак погіршення санітарного стану лісових**  
**насаджень**

Сумська область  
(Автономна Республіка Крим, область)  
Філія «Північний лісовий офіс» ДП «Ліси України»  
Городнянське надлісництво  
(найменування власника лісів, постійного лісокористувача)

Лісництво **Олешнянське**, квартал 93, виділ 16, площа 1,3 га

**Таксаційна характеристика насадження**

Склад 10Сз+Дз+Бп+Ос ,вік 74 р., бонітет 1А, середня висота 27 метрів, середній діаметр 30 сантиметрів, повнота 0,60 тип лісу В2ДС, рельєф рівнинний, експозиція \_\_\_\_\_, ґрунт **дерново-підзолистий**, підріст \_\_\_\_\_, підлісок **КУЛ**

**Лісопатологічна характеристика насадження**

Вид пошкодження насадження (лісова пожежа, буревій, сніголам, обледеніння, відмирання та всихання дерев, захаращеність, об'їдання шкідниками хвої/листя, наявність гусені, масовий літ метеликів, опадання хвої/листя, відлущення кори на стовбурах та інші ознаки, не характерні для нормального стану дерев) **Відмирання та всихання дерев**

Ступінь пошкодження, ураження: середнє  
(поодинокє, слабке, середнє, сильнє)

Вид розподілу пошкоджених дерев: поодинокий  
(поодинокий, груповий, куртинний)

Обсяг ушкодженої деревини на 1 гектарі (окоірно) 20 куб. метрів, у тому числі сухостійної 19 куб. метрів

Ознаки погіршення стану лісових насаджень виявив:

Майстер лісу  
(посада)

Шевц  
(підпис)

Шевцов О.Б.  
(ініціали та прізвище)

05.03. 2026 року

помічник лісничого  
(посада)

Коршак  
(підпис)

Коршак М.П.  
(ініціали та прізвище)

05.03. 2026 року

Висновок інженера відділу (сектору) охорони і захисту лісу державного лісогосподарського (лісомисливського) підприємства або представника державного спеціалізованого лісозахисного підприємства щодо необхідності здійснення лісозахисних чи інших заходів з поліпшення санітарного стану лісів за результатами огляду санітарного стану лісової ділянки: Потрабує проведетися видірка во-санітарній рубки

09.03.2026

Інженер 0/3 лісу

Кузьменко Д.В.

**ПОВІДОМЛЕННЯ**  
**про появу ознак погіршення санітарного стану лісових**  
**насаджень**

Сумська область  
(Автономна Республіка Крим, область)  
Філія «Північний лісовий офіс» ДП «Ліси України»  
Городнянське надлісництво  
(найменування власника лісів, постійного лісокористувача)

Лісництво Олешнянське, квартал 94, виділ 26, площа 3,5 га

Таксаційна характеристика насадження

Склад 10СЗ+БП, вік 69 р., бонітет 1А, середня висота 27 метрів, середній діаметр 30 сантиметрів, повнота 0,70 тип лісу В2ДС, рельєф рівнинний, експозиція \_\_\_\_\_, ґрунт дерново-підзолистий, підріст \_\_\_\_\_, підлісок КУЛ

Лісопатологічна характеристика насадження

Вид пошкодження насадження (лісова пожежа, буревій, сніголам, обледеніння, відмирання та всихання дерев, захаращеність, об'їдання шкідниками хвої/листя, наявність гусені, масовий літ метеликів, опадання хвої/листя, відлущення кори на стовбурах та інші ознаки, не характерні для нормального стану дерев) **Відмирання та всихання дерев**

Ступінь пошкодження, ураження: середнє  
(поодиноке, слабке, середнє, сильне)

Вид розподілу пошкоджених дерев: поодинокий  
(поодинокий, груповий, куртинний)

Обсяг ушкодженої деревини на 1 гектарі (окомірно) 12 куб. метрів, у тому числі сухостійної 10 куб. метрів

Ознаки погіршення стану лісових насаджень виявив:

Майстер лісу  
(посада)

05.03. 2026 року

Шевц  
(підпис)

Шевцов О.Б.  
(ініціали та прізвище)

помічник лісного  
(посада)

05.03. 2026 року

Коршак  
(підпис)

Коршак М.П.  
(ініціали та прізвище)

Висновок інженера відділу (сектору) охорони і захисту лісу державного лісогосподарського (лісомисливського) підприємства або представника державного спеціалізованого лісозахисного підприємства щодо необхідності здійснення лісозахисних чи інших заходів з поліпшення санітарного стану лісів за результатами огляду санітарного стану лісової ділянки: потребує проведення видіржаво-санітарної рубки

Інженер о/з лісу

Кучерейко О.В.

09. 03. 2026

**ПОВІДОМЛЕННЯ**  
**про появу ознак погіршення санітарного стану лісових**  
**насаджень**

Сумська область  
(Автономна Республіка Крим, область)  
Філія «Північний лісовий офіс» ДП «Ліси України»  
Городнянське надлісництво  
(найменування власника лісів, постійного лісокористувача)

Лісництво Олешнянське, квартал 94, виділ 19, площа 8,4 га

Таксаційна характеристика насадження  
Склад 10СЗК+БП, вік 69 р., бонітет 1А, середня висота 27 метрів, середній діаметр 30 сантиметрів, повнота 0,80 тип лісу В2ДС, рельєф рівнинний, експозиція \_\_\_\_\_, ґрунт дерново-підзолистий, підріст \_\_\_\_\_, підлісок КУЛ, ГРЗ

Лісопатологічна характеристика насадження

Вид пошкодження насадження (лісова пожежа, буревій, сніголам, обледеніння, відмирання та всихання дерев, захаращеність, об'їдання шкідниками хвої/листя, наявність гусені, масовий літ метеликів, опадання хвої/листя, відлущення кори на стовбурах та інші ознаки, не характерні для нормального стану дерев) **Відмирання та всихання дерев**

Ступінь пошкодження, ураження: середнє  
(поодинокє, слабке, середнє, сильнє)

Вид розподілу пошкоджених дерев: поодинокий  
(поодинокий, груповий, куртинний)

Обсяг ушкодженої деревини на 1 гектарі (окомірно) 10 куб. метрів, у тому числі сухостійної 9 куб. метрів

Ознаки погіршення стану лісових насаджень виявив:

Майстер лісу  
(посада)

05.03. 2026 року

Шевцов  
(підпис)

Шевцов О.Б.  
(ініціали та прізвище)

помічник лісничого  
(посада)

05.03. 2026 року

Коршак  
(підпис)

Коршак М.П.  
(ініціали та прізвище)

Висновок інженера відділу (сектору) охорони і захисту лісу державного лісогосподарського (лісомисливського) підприємства або представника державного спеціалізованого лісозахисного підприємства щодо необхідності здійснення лісозахисних чи інших заходів з поліпшення санітарного стану лісів за результатами огляду санітарного стану лісової ділянки: Потрібно проведення вибірково-санітарної рубки

Інженер оз лісу

Кучуків О.В.

09.03.2026

**ПОВІДОМЛЕННЯ**  
**про появу ознак погіршення санітарного стану лісових**  
**насаджень**

Сумська область  
(Автономна Республіка Крим, область)  
Філія «Північний лісовий офіс» ДП «Ліси України»  
Городнянське надлісництво  
(найменування власника лісів, постійного лісокористувача)

Лісництво Олешнянське, квартал 79, виділ 18, площа 1,1 га

Таксаційна характеристика насадження

Склад 8СЗ(110)2СЗ(80)+БП, вік 114 р., бонітет 1, середня висота 31 метрів, середній діаметр 44 сантиметрів, повнота 0,70 тип лісу ВЗДС, рельєф рівнинний, експозиція \_\_\_\_\_, ґрунт дерново-підзолистий, підріст \_\_\_\_\_, підлісок \_\_\_\_\_

Лісопатологічна характеристика насадження

Вид пошкодження насадження (лісова пожежа, буревій, сніголам, обледеніння, відмирання та всихання дерев, захаращеність, об'їдання шкідниками хвої/листя, наявність гусені, масовий літ метеликів, опадання хвої/листя, відлушення кори на стовбурах та інші ознаки, не характерні для нормального стану дерев) **Відмирання та всихання дерев**


Ступінь пошкодження, ураження: середнє  
(поодинокі, слабке, середнє, сильне)

Вид розподілу пошкоджених дерев: поодинокий  
(поодинокий, груповий, куртинний)

Обсяг ушкодженої деревини на 1 гектарі (окомірно) 20 куб. метрів, у тому числі сухостійної 18 куб. метрів

Ознаки погіршення стану лісових насаджень виявив:


Майстер лісу  
(посада)

  
(підпис)

Мойсієнко А.М.  
(ініціали та прізвище)

05.03. 2026 року


помічник лісничого  
(посада)


  
(підпис)

Коршак М.П.  
(ініціали та прізвище)

05.03. 2026 року

Висновок інженера відділу (сектору) охорони і захисту лісу державного лісогосподарського (лісомисливського) підприємства або представника державного спеціалізованого лісозахисного підприємства щодо необхідності здійснення лісозахисних чи інших заходів з поліпшення санітарного стану лісів за результатами огляду санітарного стану лісової ділянки: Потребує проведення вибірково-санітарної рубки





05.03.2026

**ПОВІДОМЛЕННЯ**  
**про появу ознак погіршення санітарного стану лісових**  
**насаджень**

Сумська область  
(Автономна Республіка Крим, область)  
Філія «Північний лісовий офіс» ДП «Ліси України»  
Городнянське надлісництво  
(найменування власника лісів, постійного лісокористувача)

Лісництво Олешнянське, квартал 59, виділ 22, площа 1,7 га

Таксаційна характеристика насадження

Склад 10СЗ+ДЗ+БП, вік 94 р., бонітет 1, середня висота 29 метрів, середній діаметр 36 сантиметрів, повнота 0,60 тип лісу В2ДС, рельєф рівнинний, експозиція \_\_\_\_\_, ґрунт *дерново-підзолистий*, підріст 10ДЗ, підлісок КУЛ

Лісопатологічна характеристика насадження

Вид пошкодження насадження (лісова пожежа, буревій, сніголам, обледеніння, відмирання та всихання дерев, захарашеність, об'їдання шкідниками хвої/листя, наявність гусені, масовий літ метеликів, опадання хвої/листя, відлущення кори на стовбурах та інші ознаки, не характерні для нормального стану дерев) **Відмирання та всихання дерев**

Ступінь пошкодження, ураження: середнє  
(поодиноке, слабе, середнє, сильне)

Вид розподілу пошкоджених дерев: поодинокий  
(поодинокий, груповий, куртинний)

Обсяг ушкодженої деревини на 1 гектарі (окомірно) 23 куб. метрів, у тому числі сухостійної 20 куб. метрів

Ознаки погіршення стану лісових насаджень виявив:

Майстер лісу  
(посада)

05.03. 2026 року

  
(підпис)

Ничипоренко С.Г.  
(ініціали та прізвище)

помічник лісничого  
(посада)

05.03. 2026 року

  
(підпис)

Коршак М.П.  
(ініціали та прізвище)

Висновок інженера відділу (сектору) охорони і захисту лісу державного лісогосподарського (лісомисливського) підприємства або представника державного спеціалізованого лісозахисного підприємства щодо необхідності здійснення лісозахисних чи інших заходів з поліпшення санітарного стану лісів за результатами огляду санітарного стану лісової ділянки: Потрібно проведення вибірково-санітарної рубки

Інженер о/з лісу

Кувалько Д.В.

09.03.2026

**ПОВІДОМЛЕННЯ**  
**про появу ознак погіршення санітарного стану лісових**  
**насаджень**

Сумська область  
(Автономна Республіка Крим, область)  
Філія «Північний лісовий офіс» ДП «Ліси України»  
Городнянське надлісництво  
(найменування власника лісів, постійного лісокористувача)

Лісництво Олешнянське, квартал 58, виділ 22, площа 1,9 га

Таксаційна характеристика насадження

Склад 10СЗ, вік 99 р., бонітет 1, середня висота 27 метрів, середній діаметр 36 сантиметрів,  
повнота 0,70 тип лісу В2ДС, рельєф рівнинний, експозиція \_\_\_\_\_,  
грунт дерново-підзолистий, підріст 10ДЗ, підлісок -

Лісопатологічна характеристика насадження

Вид пошкодження насадження (лісова пожежа, буревій, сніголам, обледеніння, відмирання та всихання дерев, захаращеність, об'їдання шкідниками хвої/листя, наявність гусені, масовий літ метеликів, опадання хвої/листя, відлущення кори на стовбурах та інші ознаки, не характерні для нормального стану дерев) **Відмирання та всихання дерев**


Ступінь пошкодження, ураження: середнє  
(поодиноке, слабе, середнє, сильне)

Вид розподілу пошкоджених дерев: поодинокий  
(поодинокий, груповий, куртинний)

Обсяг ушкодженої деревини на 1 гектарі (окомірно) 22 куб. метрів, у тому числі сухостійної 20 куб. метрів

Ознаки погіршення стану лісових насаджень виявив:


Майстер лісу  
(посада)

  
(підпис)

Ничипоренко С.Г.  
(ініціали та прізвище)

05.03. 2026 року

помічник лісничого  
(посада)

  
(підпис)

Коршак М.П.  
(ініціали та прізвище)

05.03. 2026 року

Висновок інженера відділу (сектору) охорони і захисту лісу державного лісогосподарського (лісомисливського) підприємства або представника державного спеціалізованого лісозахисного підприємства щодо необхідності здійснення лісозахисних чи інших заходів з поліпшення санітарного стану лісів за результатами огляду санітарного стану лісової ділянки: потребує проведення вибірково-санітарної рубки

Інженер оз лісу

Кучменко О.В.

09.03.2026

**ПОВІДОМЛЕННЯ**  
**про появу ознак погіршення санітарного стану лісових**  
**насаджень**

Сумська область  
(Автономна Республіка Крим, область)  
Філія «Північний лісовий офіс» ДП «Ліси України»  
Городнянське надлісництво  
(найменування власника лісів, постійного лісокористувача)

Лісництво Олешнянське, квартал 49, виділ 23, площа 2,5 га

Таксаційна характеристика насадження

Склад 10СЗ+ДЗ+БП ,вік 104 р., бонітет 1, середня висота 29 метрів, середній діаметр 40 сантиметрів, повнота 0,60 тип лісу В2ДС, рельєф рівнинний, експозиція \_\_\_\_\_, ґрунт *дерново-підзолистий*, підріст *10ДЗ*, підлісок -

Лісопатологічна характеристика насадження

Вид пошкодження насадження (лісова пожежа, буревій, сніголам, обледеніння, відмирання та всихання дерев, захарашеність, об'їдання шкідниками хвої/листя, наявність гусені, масовий літ метеликів, опадання хвої/листя, відлущення кори на стовбурах та інші ознаки, не характерні для нормального стану дерев) **Відмирання та всихання дерев**

Ступінь пошкодження, ураження: середнє  
(поодинокє, слабке, середнє, сильнє)

Вид розподілу пошкоджених дерев: поодинокий  
(поодинокий, груповий, куртинний)

Обсяг ушкодженої деревини на 1 гектарі (окомірно) 20 куб. метрів, у тому числі сухостійної 18 куб. метрів

Ознаки погіршення стану лісових насаджень виявив:

Майстер лісу  
(посада)

05.03. 2026 року

  
(підпис)

Примаченко В.В.  
(ініціали та прізвище)

помічник лісничого  
(посада)

05.03. 2026 року

  
(підпис)

Коршак М.П.  
(ініціали та прізвище)

Висновок інженера відділу (сектору) охорони і захисту лісу державного лісогосподарського (лісомисливського) підприємства або представника державного спеціалізованого лісозахисного підприємства щодо необхідності здійснення лісозахисних чи інших заходів з поліпшення санітарного стану лісів за результатами огляду санітарного стану лісової ділянки: Потрібує проведення вибірково-санітарної рубки

*Інженер оз лісу*

*Кузьміна О.В.*

09.03.2026

**ПОВІДОМЛЕННЯ**  
**про появу ознак погіршення санітарного стану лісових**  
**насаджень**

Сумська область  
(Автономна Республіка Крим, область)  
Філія «Північний лісовий офіс» ДП «Ліси України»  
Городнянське надлісництво  
(найменування власника лісів, постійного лісокористувача)

Лісництво Олешнянське, квартал 38, виділ 13, площа 2,8 га

Таксаційна характеристика насадження

Склад 10СЗ+БП, вік 109 р., бонітет 1, середня висота 28 метрів, середній діаметр 44 сантиметрів, повнота 0,60 тип лісу В2ДС, рельєф рівнинний, експозиція \_\_\_\_\_, ґрунт дерново-підзолистий, підріст 10ДЗ, підлісок

Лісопатологічна характеристика насадження

Вид пошкодження насадження (лісова пожежа, буревій, сніголам, обледеніння, відмирання та всихання дерев, захаращеність, об'їдання шкідниками хвої/листя, наявність гусені, масовий літ метеликів, опадання хвої/листя, відлущення кори на стовбурах та інші ознаки, не характерні для нормального стану дерев) **Відмирання та всихання дерев**

Ступінь пошкодження, ураження: середнє  
(поодинокі, слабке, середнє, сильне)

Вид розподілу пошкоджених дерев: поодинокий  
(поодинокий, груповий, куртинний)

Обсяг ушкодженої деревини на 1 гектарі (окомірно) 16 куб. метрів, у тому числі сухостійної 14 куб. метрів

Ознаки погіршення стану лісових насаджень виявив:

Майстер лісу  
(посада)

05.03. 2026 року

помічник лісничого  
(посада)

05.03. 2026 року

[Підпис]  
(підпис)

Шолудько Є.Ю.  
(ініціали та прізвище)

[Підпис]  
(підпис)

Коршак М.П.  
(ініціали та прізвище)

Висновок інженера відділу (сектору) охорони і захисту лісу державного лісогосподарського (лісомисливського) підприємства або представника державного спеціалізованого лісозахисного підприємства щодо необхідності здійснення лісозахисних чи інших заходів з поліпшення санітарного стану лісів за результатами огляду санітарного стану лісової ділянки: потрібно провести вибірково-санітарної рубки

Інженер оз лісу

Кульчицько Д.В.

05.03.2026

**ПОВІДОМЛЕННЯ**  
**про появу ознак погіршення санітарного стану лісових**  
**насаджень**

Сумська область  
(Автономна Республіка Крим, область)  
Філія «Північний лісовий офіс» ДП «Ліси України»  
Городнянське надлісництво  
(найменування власника лісів, постійного лісокористувача)

Лісництво Олешнянське, квартал 29, виділ 9, площа 1,5 га

Таксаційна характеристика насадження

Склад 10СЗ+БП, вік 114 р., бонітет 1, середня висота 29 метрів, середній діаметр 36 сантиметрів, повнота 0,60 тип лісу В2ДС, рельєф рівнинний, експозиція \_\_\_\_\_, ґрунт дерново-підзолистий, підріст 10ДЗ, підлісок ГРЗ

Лісопатологічна характеристика насадження

Вид пошкодження насадження (лісова пожежа, буревій, сніголам, обледеніння, відмирання та всихання дерев, захаращеність, об'їдання шкідниками хвої/листя, наявність гусені, масовий літ метеликів, опадання хвої/листя, відлущення кори на стовбурах та інші ознаки, не характерні для нормального стану дерев) **Відмирання та всихання дерев**

Ступінь пошкодження, ураження: середнє  
(поодинокі, слабке, середнє, сильне)

Вид розподілу пошкоджених дерев: поодинокий  
(поодинокий, груповий, куртинний)

Обсяг ушкодженої деревини на 1 гектарі (окомірно) 15 куб. метрів, у тому числі сухостійної 14 куб. метрів

Ознаки погіршення стану лісових насаджень виявив:

Майстер лісу  
(посада)

05.03. 2026 року

  
(підпис)

Примаченко В.В.  
(ініціали та прізвище)

помічник лісничого  
(посада)

05.03. 2026 року

  
(підпис)

Коршак М.П.  
(ініціали та прізвище)

Висновок інженера відділу (сектору) охорони і захисту лісу державного лісогосподарського (лісомисливського) підприємства або представника державного спеціалізованого лісозахисного підприємства щодо необхідності здійснення лісозахисних чи інших заходів з поліпшення санітарного стану лісів за результатами огляду санітарного стану лісової ділянки: Потребує проведення вибірково-санітарної рубки

Майстер лісу

Кучеренко О.В.

09.03. 2026

**ПОВІДОМЛЕННЯ**  
**про появу ознак погіршення санітарного стану лісових**  
**насаджень**

Сумська область  
(Автономна Республіка Крим, область)  
Філія «Північний лісовий офіс» ДП «Ліси України»  
Городнянське надлісництво  
(найменування власника лісів, постійного лісокористувача)

Лісництво Олешнянське, квартал 4, виділ 11, площа 1,7 га

Таксаційна характеристика насадження

Склад 10СЗ+ДЗ+БП+ЛПД, вік 67 р., бонітет 1А, середня висота 26 метрів, середній діаметр 32 сантиметрів, повнота 0,70 тип лісу В2ДС, рельєф рівнинний, експозиція \_\_\_\_\_, ґрунт дерново-підзолистий, підріст 5ЛПД5КЛГ, підлісок

Лісопатологічна характеристика насадження

Вид пошкодження насадження (лісова пожежа, буревій, сніголам, обледеніння, відмирання та всихання дерев, захаращеність, об'їдання шкідниками хвої/листя, наявність гусені, масовий літ метеликів, опадання хвої/листя, відлушення кори на стовбурах та інші ознаки, не характерні для нормального стану дерев) **Відмирання та всихання дерев**

Ступінь пошкодження, ураження: середнє  
(поодинокє, слабке, середнє, сильнє)

Вид розподілу пошкоджених дерев: поодинокий  
(поодинокий, груповий, куртинний)

Обсяг ушкодженої деревини на 1 гектарі (окомірно) 17 куб. метрів, у тому числі сухостійної 16 куб. метрів

Ознаки погіршення стану лісових насаджень виявив:

Майстер лісу  
(посада)

05.03. 2026 року

[підпис]  
(підпис)

Шолудько Є.Ю.  
(ініціали та прізвище)

помічник лісничого  
(посада)

05.03. 2026 року

[підпис]  
(підпис)

Коршак М.П.  
(ініціали та прізвище)

Висновок інженера відділу (сектору) охорони і захисту лісу державного лісогосподарського (лісомисливського) підприємства або представника державного спеціалізованого лісозахисного підприємства щодо необхідності здійснення лісозахисних чи інших заходів з поліпшення санітарного стану лісів за результатами огляду санітарного стану лісової ділянки: Потрібне проведення вибірково-санітарної рубки

Інженер 9/3 масу

Кучмаєв О.В. [підпис]

09.03.2026

ПОВІДОМЛЕННЯ  
про появу ознак погіршення санітарного стану лісових насаджень  
Чернігівська область

філія «Північний лісовий офіс» Городнянське надлісництво ДП «Ліси України»  
(найменування власника лісів, постійного лісокористувача)

Лісництво **Городнянське**  
квартал № 14

виділ № 4

Урочище **Камянка**  
ділянка №

Площа **19,0** гектарів

Таксаційна характеристика насадження

Склад: **9С3ІБп+ДзОс** вік: **80 років**, бонітет: **1**, середній діаметр: **44** сантиметрів, середня висота: **27** метрів, повнота: **0,6** тип лісу: **С2ГДС**, рельєф: **рівнинний**, експозиція: **----**, ґрунт: **дерново-слабопідзолисті**, підріст: **-----** підлісок: **граб, ліщина**

Лісопатологічна характеристика насадження:

Вид пошкодження насадження (лісова пожежа, буревій, сніголам, обледеніння, відмирання та всихання дерев, захарашеність, об'їдання шкідниками хвої/листя, наявність гусені, масовий літ метеликів, опадання хвої/листя, відлущення кори на стовбурах та інші ознаки, не характерні для нормального стану дерев)

Всихання дерев

Ступінь пошкодження, ураження: **слабке** (слабке, середнє, сильне)

Вид розподілу пошкоджених дерев: **куртинний** (поодинокий, груповий, куртинний)

Обсяг ушкодженої деревини на 1 гектарі (окомірно) **25** куб. метрів, у тому числі сухостійної **20** куб. метрів

Ознаки погіршення стану лісових насаджень виявив:

Майстер лісу  
(посада)

(підпис)

Суколін В.Г.  
(ініціали та прізвище)

05.02. 2026 року

Лісничий  
(лісничий, помічник  
лісничого)

(підпис)

Шабуня В. М.  
(ініціали та прізвище)

05.02.2026 року

Висновок інженера відділу (сектору) охорони і захисту лісу державного лісогосподарського (лісомисливського) підприємства або представника державного спеціалізованого лісозахисного підприємства щодо необхідності здійснення лісозахисних чи інших заходів з поліпшення санітарного стану лісів за результатами огляду санітарного стану лісової ділянки:

*Набредує проведення ВСП*

12.02. 2026 року

*Губ. інж. оз лісу*

*Бугрине В.А*

ПОВІДОМЛЕННЯ  
про появу ознак погіршення санітарного стану лісових насаджень  
Чернігівська область

філія «Північний лісовий офіс» Городнянське надлісництво ДП «Ліси України»  
(найменування власника лісів, постійного лісокористувача)

Лісництво **Городнянське**  
квартал № **45**

виділ № **21**

Урочище **Кашпурівська дача**

ділянка № **1**

Площа **2,3** гектарів

Таксаційна характеристика насадження

Склад: **9Сзк1Бп,Ос** вік: **57 років**, бонітет: **1а**, середній діаметр: **28** сантиметрів, середня висота: **24** метрів, повнота: **0,8** тип лісу: **В2ДС**, рельєф: **рівнинний**, експозиція: **----**, ґрунт: **дерново-слабопідзолисті**, підріст: **-----** підлісок: **-----**

Лісопатологічна характеристика насадження:

Вид пошкодження насадження (лісова пожежа, буревій, сніголам, обледеніння, відмирання та всихання дерев, захаращеність, об'їдання шкідниками хвої/листя, наявність гусені, масовий літ метеликів, опадання хвої/листя, відлущення кори на стовбурах та інші ознаки, не характерні для нормального стану дерев)

Всихання дерев

Ступінь пошкодження, ураження: **середня** (слабке, середнє, сильне)

Вид розподілу пошкоджених дерев: **груповий** (поодинокий, груповий, куртинний)

Обсяг ушкодженої деревини на 1 гектарі (окомірно) **30** куб. метрів, у тому числі сухостійної **25** куб. метрів

Ознаки погіршення стану лісових насаджень виявив:

Майстер лісу

(посада)

(підпис)

Андрущенко В.В.

(ініціали та прізвище)

05.02. 2026 року

Лісничий

(лісничий, помічник лісничого)

(підпис)

Шабуня В. М.

(ініціали та прізвище)

05.02.2026 року

Висновок інженера відділу (сектору) охорони і захисту лісу державного лісогосподарського (лісомисливського) підприємства або представника державного спеціалізованого лісозахисного підприємства щодо необхідності здійснення лісозахисних чи інших заходів з поліпшення санітарного стану лісів за результатами огляду санітарного стану лісової ділянки:

*Набудує проведення ВСР*

12.02. 2026 року

*Пров. інж. о/з лісу*

(підпис)

*Бучинський Г. А.*

**ПОВІДОМЛЕННЯ**  
про появу ознак погіршення санітарного стану лісових насаджень  
Чернігівська область

філія «Північний лісовий офіс» Городнянське надлісництво ДП «Ліси України»  
(найменування власника лісів, постійного лісокористувача)

Лісництво **Городнянське** Урочище **Міклаєвщина**  
квартал № **110** виділ № **2** ділянка № \_\_\_\_\_ Площа **12,3** гектарів

Таксаційна характеристика насадження

Склад: **8Сз(100)2Сз(85)+Дз** вік: **100 років**, бонітет: **1**, середній діаметр: **40** сантиметрів, середня висота: **30** метрів, повнота: **0,60** тип лісу: **В2ДС**, рельєф: **рівнинний**, експозиція: **----**, ґрунт: **дерново-слабопідзолисті**, підріст: **-----** підлісок: **крушина, граб**,

Лісопатологічна характеристика насадження:

Вид пошкодження насадження (лісова пожежа, буревій, сніголам, обледеніння, відмирання та висихання дерев, захаращеність, об'їдання шкідниками хвої/листя, наявність гусені, масовий літ метеликів, опадання хвої/листя, відлущення кори на стовбурах та інші ознаки, не характерні для нормального стану дерев)

**Всихання дерев**

Ступінь пошкодження, ураження: **слабке** (слабке, середнє, сильне)

Вид розподілу пошкоджених дерев: **куртинний** (поодинокий, груповий, куртинний)

Обсяг ушкодженої деревини на 1 гектарі (окомірно) 25 куб. метрів, у тому числі сухостійної 20 куб. метрів

Ознаки погіршення стану лісових насаджень виявив:

Майстер лісу

(посада)

05.02. 2025 року

Лісничий

(лісничий, помічник  
лісничого)

05.02.2025 року

Висновок інженера відділу (сектору) охорони і захисту лісу державного лісогосподарського (лісомисливського) підприємства або представника державного спеціалізованого лісозахисного підприємства щодо необхідності здійснення лісозахисних чи інших заходів з поліпшення санітарного стану лісів за результатами огляду санітарного стану лісової ділянки:

*Надзребує урочищу ВСП*

12.02. 2025 року

*Пров. інж. о/з лісу*

*Бурман С.А.*

**ПОВІДОМЛЕННЯ**  
**про появу ознак погіршення санітарного стану лісових насаджень**

Сумська область  
Філія Північний лісовий офіс «Городнянське надлісництво»  
(найменування власника лісів, постійного лісокористувача)

Лісництво Добрянське квартал № 7 виділ № 5 площа 3,6 гектарів

Таксаційна характеристика насадження

Склад 10Сз вік 74 років, бонітет 1 середній діаметр 30 сантиметрів, середня висота 26 метрів, повнота 0,7 тип лісу В2ДС рельєф рівнинний, експозиція   , ґрунт   , підріст   , підлісок   

Лісопатологічна характеристика насадження

Вид пошкодження насадження (лісова пожежа, буревій, сніголам, обледеніння, відмирання та всихання дерев, захарашеність, об'їдання шкідниками хвої/листя, наявність гусені, масовий літ метеликів, опадання хвої/листя, відлущення кори на стовбурах та інші ознаки, не характерні для нормального стану дерев)

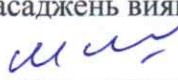
Ступінь пошкодження, ураження: середнє  
(поодиноке, слабе, середнє, сильне)

Вид розподілу пошкоджених дерев: куртинний  
(поодинокий, груповий, куртинний)

Обсяг ушкодженої деревини на 1 гектарі (окомірно) 20 куб. метрів, у тому числі сухостійної    куб. метрів


Ознаки погіршення стану лісових насаджень виявив:

майстер лісу  
(посада)  
02.03 2026 р

  
\_\_\_\_\_  
(підпис)

Володимир МАЛЯРЕНКО  
(ініціали та прізвище)


лісничий  
(лісничий (помічник лісничого))  
03.03 2026 р

  
\_\_\_\_\_  
(підпис)

Олександр КУДЛАСЕВИЧ  
(ініціали та прізвище)

Висновок інженера відділу (сектору) охорони і захисту лісу державного лісогосподарського (лісомисливського) підприємства або представника державного спеціалізованого лісозахисного підприємства щодо необхідності здійснення лісозахисних чи інших заходів з поліпшення санітарного стану лісів за результатами огляду санітарного стану лісової ділянки: Потради в проведення вибірково-санітарної рубки

інженер з охорони і захисту  
лісу  
(посада)  
03.03 2026 р

  
\_\_\_\_\_  
(підпис)

Дмитро КУЛЬГЕЙКО  
(ініціали та прізвище)

**ПОВІДОМЛЕННЯ**  
**про появу ознак погіршення санітарного стану лісових насаджень**

Сумська область  
Філія Північний лісовий офіс «Городнянське надлісництво»  
(найменування власника лісів, постійного лісокористувача)

Лісництво Добрянське квартал № 111 виділ №8 площа 13,1 гектарів

Таксаційна характеристика насадження

Склад 9С31Бп вік 90 років, бонітет 1 середній діаметр 36 сантиметрів, середня висота 29 метрів, повнота 0,7 тип лісу В2ДС рельєф рівнинний, експозиція \_\_, ґрунт \_\_, підріст 10Сз підлісок -

Лісопатологічна характеристика насадження

Вид пошкодження насадження (лісова пожежа, буревій, сніголам, обледеніння, відмирання та всихання дерев, захарашеність, об'їдання шкідниками хвої/листя, наявність гусені, масовий літ метеликів, опадання хвої/листя, відлущення кори на стовбурах та інші ознаки, не характерні для нормального стану дерев)

Ступінь пошкодження, ураження: середнє  
(поодиноке, слабке, середнє, сильне)

Вид розподілу пошкоджених дерев: куртинний  
(поодинокий, груповий, куртинний)

Обсяг ушкодженої деревини на 1 гектарі (окомірно) 25 куб. метрів, у тому числі сухостійної \_\_ куб. метрів

Ознаки погіршення стану лісових насаджень виявив:

майстер лісу  
(посада)

03.03 2026 р

лісничий  
(лісничий (помічник лісничого))

03.03 2026 р

(підпис)

Андрій КУЛИК  
(ініціали та прізвище)

(підпис)

Олександр КУДЛАСЕВИЧ  
(ініціали та прізвище)

Висновок інженера відділу (сектору) охорони і захисту лісу державного лісогосподарського (лісомисливського) підприємства або представника державного спеціалізованого лісозахисного підприємства щодо необхідності здійснення лісозахисних чи інших заходів з поліпшення санітарного стану лісів за результатами огляду санітарного стану лісової ділянки: потрібно провести вибірково-санітарний рубок

інженер з охорони і захисту  
лісу  
(посада)

09.03 2026 р

(підпис)

Дмитро КУЛЬГЕЙКО  
(ініціали та прізвище)

**ПОВІДОМЛЕННЯ**  
**про появу ознак погіршення санітарного стану лісових насаджень**

Сумська область  
Філія Північний лісовий офіс «Городнянське надлісництво»  
(найменування власника лісів, постійного лісокористувача)

Лісництво Добрянське квартал № 111 виділ № 7 площа 1,5 гектарів

Таксаційна характеристика насадження

Склад 10Сз вік 85 років, бонітет 1 середній діаметр 30 сантиметрів, середня висота 26 метрів, повнота 0,7 тип лісу В2ДС рельєф рівнинний, експозиція   , ґрунт   , підріст -, підлісок -

Лісопатологічна характеристика насадження

Вид пошкодження насадження (лісова пожежа, буревій, сніголам, обледеніння, відмирання та всихання дерев, захарашеність, об'їдання шкідниками хвої/листя, наявність гусені, масовий літ метеликів, опадання хвої/листя, відлущення кори на стовбурах та інші ознаки, не характерні для нормального стану дерев)

Ступінь пошкодження, ураження: середнє  
(поодинокі, слабке, середнє, сильне)

Вид розподілу пошкоджених дерев: куртинний  
(поодинокий, груповий, куртинний)

Обсяг ушкодженої деревини на 1 гектарі (окомірно) 20 куб. метрів, у тому числі сухостійної    куб. метрів


Ознаки погіршення стану лісових насаджень виявив:

майстер лісу  
(посада)  
03.03 2026 р

  
(підпис)

Андрій КУЛИК  
(ініціали та прізвище)

лісничий  
(лісничий (помічник лісничого))  
03.03 2026 р

  
(підпис)

Олександр КУДЛАСЕВИЧ  
(ініціали та прізвище)

Висновок інженера відділу (сектору) охорони і захисту лісу державного лісогосподарського (лісомисливського) підприємства або представника державного спеціалізованого лісозахисного підприємства щодо необхідності здійснення лісозахисних чи інших заходів з поліпшення санітарного стану лісів за результатами огляду санітарного стану лісової ділянки: Потребує проведення вибірково-санітарної рубки

інженер з охорони і захисту  
лісу  
(посада)  
09.03 2026 р

  
(підпис)

Дмитро КУЛЬГЕЙКО  
(ініціали та прізвище)

**ПОВІДОМЛЕННЯ**  
**про появу ознак погіршення санітарного стану лісових насаджень**

Сумська область  
Філія Північний лісовий офіс «Городнянське надлісництво»  
(найменування власника лісів, постійного лісокористувача)

Лісництво Добрянське квартал № 111 виділ № 10 площа 0,9 гектарів

Таксаційна характеристика насадження

Склад 9С31Бп вік 90 років, бонітет 1 середній діаметр 36 сантиметрів, середня висота 29 метрів, повнота 0,7 тип лісу В2ДС рельєф рівнинний, експозиція   , ґрунт   , підріст 10С3 підлісок -

Лісопатологічна характеристика насадження

Вид пошкодження насадження (лісова пожежа, буревій, сніголам, обледеніння, відмирання та всихання дерев, захарашеність, об'їдання шкідниками хвої/листя, наявність гусені, масовий літ метеликів, опадання хвої/листя, відлущення кори на стовбурах та інші ознаки, не характерні для нормального стану дерев)

Ступінь пошкодження, ураження: середнє  
(поодинокі, слабке, середнє, сильне)

Вид розподілу пошкоджених дерев: куртинний  
(поодинокий, груповий, куртинний)

Обсяг ушкодженої деревини на 1 гектарі (окомірно) 15 куб. метрів, у тому числі сухостійної    куб. метрів

Ознаки погіршення стану лісових насаджень виявив:

майстер лісу  
(посада)  
03.03 2026 р

  
\_\_\_\_\_  
(підпис)

  
\_\_\_\_\_  
(підпис)


Андрій КУЛИК  
(ініціали та прізвище)

лісничий  
(лісничий (помічник лісничого))  
03.03 2026 р

Олександр КУДЛІАСЕВИЧ  
(ініціали та прізвище)

Висновок інженера відділу (сектору) охорони і захисту лісу державного лісогосподарського (лісомисливського) підприємства або представника державного спеціалізованого лісозахисного підприємства щодо необхідності здійснення лісозахисних чи інших заходів з поліпшення санітарного стану лісів за результатами огляду санітарного стану лісової ділянки: Погіршення проведеної вибірково-санітарної рубки

інженер з охорони і захисту  
лісу  
(посада)  
09.03 2026 р

  
\_\_\_\_\_  
(підпис)

Дмитро КУЛЬГЕЙКО  
(ініціали та прізвище)

**ПОВІДОМЛЕННЯ**  
**про появу ознак погіршення санітарного стану лісових насаджень**

Сумська область  
Філія Північний лісовий офіс «Городнянське надлісництво»  
(найменування власника лісів, постійного лісокористувача)

Лісництво Добрянське квартал № 71 виділ №6 площа 15,5 гектарів

Таксаційна характеристика насадження

Склад 8С31Дз1Бп вік 115 років, бонітет 1 середній діаметр 40/36/32 сантиметрів, середня висота 32/30/27 метрів, повнота 0,6 тип лісу С2ГДС рельєф рівнинний, експозиція    , ґрунт    , підріст -, підлісок -

Лісопатологічна характеристика насадження

Вид пошкодження насадження (лісова пожежа, буревій, сніголам, обледеніння, відмирання та всихання дерев, захарашеність, об'їдання шкідниками хвої/листя, наявність гусені, масовий літ метеликів, опадання хвої/листя, відлущення кори на стовбурах та інші ознаки, не характерні для нормального стану дерев)

Ступінь пошкодження, ураження: середнє  
(поодиноке, слабе, середнє, сильне)

Вид розподілу пошкоджених дерев: куртинний  
(поодинокий, груповий, куртинний)

Обсяг ушкодженої деревини на 1 гектарі (окомірно) 24 куб. метрів, у тому числі сухостійної     куб. метрів

Ознаки погіршення стану лісових насаджень виявив:

    майстер лісу  
(посада)  
03 03 2026 р

    З. Селу  
(підпис)

Зоя СТАНОВСЬКА  
(ініціали та прізвище)

    лісничий  
(лісничий (помічник лісничого))  
03.03 2026 р

         
(підпис)

Олександр КУДЛАСЕВИЧ  
(ініціали та прізвище)

Висновок інженера відділу (сектору) охорони і захисту лісу державного лісогосподарського (лісомисливського) підприємства або представника державного спеціалізованого лісозахисного підприємства щодо необхідності здійснення лісозахисних чи інших заходів з поліпшення санітарного стану лісів за результатами огляду санітарного стану лісової ділянки: Потребує проведення санітарної рубки

    інженер з охорони і захисту  
лісу  
(посада)  
09.03 2026 р

         
(підпис)

Дмитро КУЛЬГЕЙКО  
(ініціали та прізвище)

**ПОВІДОМЛЕННЯ**  
**про появу ознак погіршення санітарного стану лісових насаджень**

Сумська область  
Філія Північний лісовий офіс «Городнянське надлісництво»  
(найменування власника лісів, постійного лісокористувача)

Лісництво Добрянське квартал № 110 виділ №5 площа 6,0 гектарів

Таксаційна характеристика насадження

Склад 10Сз вік 80 років, бонітет 1А середній діаметр 32 сантиметрів, середня висота 28 метрів, повнота 0,7 тип лісу В2ДС рельєф рівнинний, експозиція \_\_, ґрунт \_\_, підріст -, підлісок

Лісопатологічна характеристика насадження

Вид пошкодження насадження (лісова пожежа, буревій, сніголам, обледеніння, відмирання та всихання дерев, захарашеність, об'їдання шкідниками хвої/листя, наявність гусені, масовий літ метеликів, опадання хвої/листя, відлущення кори на стовбурах та інші ознаки, не характерні для нормального стану дерев)

Ступінь пошкодження, ураження: середнє  
(поодиноке, слабе, середнє, сильне)

Вид розподілу пошкоджених дерев: куртинний  
(поодинокий, груповий, куртинний)

Обсяг ушкодженої деревини на 1 гектарі (окомірно) 22 куб. метрів, у тому числі сухостійної \_\_ куб. метрів

Ознаки погіршення стану лісових насаджень виявив:

майстер лісу  
(посада)  
03.03 2026 р

  
(підпис)

Андрій КУЛИК  
(ініціали та прізвище)

лісничий  
(лісничий (помічник лісничого))  
03.03 2026 р

Олександр КУДЛАСЕВИЧ  
(ініціали та прізвище)

Висновок інженера відділу (сектору) охорони і захисту лісу державного лісогосподарського (лісомисливського) підприємства або представника державного спеціалізованого лісозахисного підприємства щодо необхідності здійснення лісозахисних чи інших заходів з поліпшення санітарного стану лісів за результатами огляду санітарного стану лісової ділянки: Потребує проведення вибірково-санітарної рубки

інженер з охорони і захисту  
лісу  
(посада)  
09.03 2026 р

  
(підпис)

Дмитро КУЛЬГЕЙКО  
(ініціали та прізвище)

**ПОВІДОМЛЕННЯ**  
**про появу ознак погіршення санітарного стану лісових насаджень**

Сумська область  
Філія Північний лісовий офіс «Городнянське надлісництво»  
(найменування власника лісів, постійного лісокористувача)

Лісництво Добрянське квартал № 7 виділ № 3 площа 0,4 гектарів

Таксаційна характеристика насадження

Склад 10С3 вік 69 років, бонітет 1 середній діаметр 28 сантиметрів, середня висота 25 метрів, повнота 0,4 тип лісу В2ДС рельєф рівнинний, експозиція \_\_, ґрунт \_\_, підріст -, підлісок -

Лісопатологічна характеристика насадження

Вид пошкодження насадження (лісова пожежа, буревій, сніголам, обледеніння, відмирання та всихання дерев, захаращеність, об'їдання шкідниками хвої/листя, наявність гусені, масовий літ метеликів, опадання хвої/листя, відлущення кори на стовбурах та інші ознаки, не характерні для нормального стану дерев)


Ступінь пошкодження, ураження: середнє  
(поодиноке, слабке, середнє, сильне)

Вид розподілу пошкоджених дерев: куртинний  
(поодинокий, груповий, куртинний)

Обсяг ушкодженої деревини на 1 гектарі (окомірно) 12 куб. метрів, у тому числі сухостійної \_\_ куб. метрів


Ознаки погіршення стану лісових насаджень виявив:

майстер лісу  
(посада)  
03.03 2026 р

  
\_\_\_\_\_  
(підпис)

Володимир МАЛЯРЕНКО  
(ініціали та прізвище)

лісничий  
(лісничий (помічник лісничого))  
03.03 2026 р

  
\_\_\_\_\_  
(підпис)

Олександр КУДЛАСЕВИЧ  
(ініціали та прізвище)

Висновок інженера відділу (сектору) охорони і захисту лісу державного лісгосподарського (лісомисливського) підприємства або представника державного спеціалізованого лісозахисного підприємства щодо необхідності здійснення лісозахисних чи інших заходів з поліпшення санітарного стану лісів за результатами огляду санітарного стану лісової ділянки: Потребує проведення вибірково-санітарної рубки

інженер з охорони і захисту лісу  
(посада)  
03.03 2026 р

  
\_\_\_\_\_  
(підпис)

Дмитро КУЛЬГЕЙКО  
(ініціали та прізвище)

**ПОВІДОМЛЕННЯ**  
**про появу ознак погіршення санітарного стану лісових насаджень**

Сумська область  
Філія Північний лісовий офіс «Городнянське надлісництво»  
(найменування власника лісів, постійного лісокористувача)

Лісництво Добрянське квартал № 111 виділ №3 площа 9,0 гектарів

Таксаційна характеристика насадження

Склад 7СзЗБп+Дз вік 85 років, бонітет 1 середній діаметр 36 сантиметрів, середня висота 28 метрів, повнота 0,7 тип лісу В2ДС рельєф рівнинний, експозиція   , ґрунт   , підріст підлісок -

Лісопатологічна характеристика насадження

Вид пошкодження насадження (лісова пожежа, буревій, сніголам, обледеніння, відмирання та всихання дерев, захараченість, об'їдання шкідниками хвої/листя, наявність гусені, масовий літ метеликів, опадання хвої/листя, відлущення кори на стовбурах та інші ознаки, не характерні для нормального стану дерев)

Ступінь пошкодження, ураження: середнє  
(поодиноке, слабке, середнє, сильне)

Вид розподілу пошкоджених дерев: куртинний  
(поодинокий, груповий, куртинний)

Обсяг ушкодженої деревини на 1 гектарі (окомірно) 25 куб. метрів, у тому числі сухостійної    куб. метрів

Ознаки погіршення стану лісових насаджень виявив:

майстер лісу  
(посада)

03.03 2026 р

лісничий  
(лісничий (помічник лісничого))

03.03 2026 р

(підпис)

(підпис)

Андрій КУЛИК  
(ініціали та прізвище)

Олександр КУДЛАСЕВИЧ  
(ініціали та прізвище)

Висновок інженера відділу (сектору) охорони і захисту лісу державного лісогосподарського (лісомисливського) підприємства або представника державного спеціалізованого лісозахисного підприємства щодо необхідності здійснення лісозахисних чи інших заходів з поліпшення санітарного стану лісів за результатами огляду санітарного стану лісової ділянки: Потребує проведення вибірково-санітарної рубки

інженер з охорони і захисту  
лісу  
(посада)

09.03 2026 р

(підпис)

Дмитро КУЛЬГЕЙКО  
(ініціали та прізвище)

**ПОВІДОМЛЕННЯ**  
**про появу ознак погіршення санітарного стану лісових насаджень**

Сумська область  
Філія Північний лісовий офіс «Городнянське надлісництво»  
(найменування власника лісів, постійного лісокористувача)

Лісництво Добрянське квартал № 110 виділ №9 площа 2,0 гектарів

Таксаційна характеристика насадження

Склад 10Сз+Бп вік 90 років, бонітет 1 середній діаметр 36 сантиметрів, середня висота 29 метрів, повнота 0,7 тип лісу В2ДС рельєф рівнинний, експозиція   , ґрунт   , підріст   , підлісок КУЛ,ГРЗ

Лісопатологічна характеристика насадження

Вид пошкодження насадження (лісова пожежа, буревій, сніголам, обледеніння, відмирання та всихання дерев, захарашеність, об'їдання шкідниками хвої/листя, наявність гусені, масовий літ метеликів, опадання хвої/листя, відлущення кори на стовбурах та інші ознаки, не характерні для нормального стану дерев)

Ступінь пошкодження, ураження: середнє  
(поодиноке, слабке, середнє, сильне)

Вид розподілу пошкоджених дерев: куртинний  
(поодинокий, груповий, куртинний)

Обсяг ушкодженої деревини на 1 гектарі (окомірно) 20 куб. метрів, у тому числі сухостійної    куб. метрів

Ознаки погіршення стану лісових насаджень виявив:

майстер лісу  
(посада)  
03.03 2026 р

  
(підпис)


Андрій КУЛИК  
(ініціали та прізвище)

лісничий  
(лісничий (помічник лісничого))  
03.03 2026 р

Олександр КУДЛАСЕВИЧ  
(ініціали та прізвище)

Висновок інженера відділу (сектору) охорони і захисту лісу державного лісогосподарського (лісомисливського) підприємства або представника державного спеціалізованого лісозахисного підприємства щодо необхідності здійснення лісозахисних чи інших заходів з поліпшення санітарного стану лісів за результатами огляду санітарного стану лісової ділянки: Потребує проведення вибірково-санітарної рубки

інженер з охорони і захисту  
лісу  
(посада)  
09.03 2026 р

  
(підпис)

Дмитро КУЛЬГЕЙКО  
(ініціали та прізвище)

**ПОВІДОМЛЕННЯ**  
**про появу ознак погіршення санітарного стану лісових насаджень**

Сумська область  
Філія Північний лісовий офіс «Городнянське надлісництво»  
(найменування власника лісів, постійного лісокористувача)

Лісництво Добрянське квартал № 73 виділ №2 площа 4,1 гектарів

Таксаційна характеристика насадження

Склад 8Сз2Бп+Дз вік 75/75 років, бонітет 1А середній діаметр 36/30 сантиметрів, середня висота 29/25 метрів, повнота 0,7 тип лісу СЗГДС рельєф рівнинний, експозиція \_\_, ґрунт \_\_, підріст -, підлісок ЛЦЗ,КУЛ

Лісопатологічна характеристика насадження

Вид пошкодження насадження (лісова пожежа, буревій, сніголам, обледеніння, відмирання та всихання дерев, захарашеність, об'їдання шкідниками хвої/листя, наявність гусені, масовий літ метеликів, опадання хвої/листя, відлущення кори на стовбурах та інші ознаки, не характерні для нормального стану дерев)

Ступінь пошкодження, ураження: середнє  
(поодиноке, слабке, середнє, сильне)

Вид розподілу пошкоджених дерев: куртинний  
(поодинокий, груповий, куртинний)

Обсяг ушкодженої деревини на 1 гектарі (окомірно) 18 куб. метрів, у тому числі сухостійної \_\_ куб. метрів

Ознаки погіршення стану лісових насаджень виявив:

майстер лісу  
(посада)  
03.03 2026 р

З. Свєт  
(підпис)

Зоя СТАНОВСЬКА  
(ініціали та прізвище)

лісничий  
(лісничий (помічник лісничого))  
03.03 2026 р

[підпис]  
(підпис)

Олександр КУДЛАСЕВИЧ  
(ініціали та прізвище)

Висновок інженера відділу (сектору) охорони і захисту лісу державного лісогосподарського (лісомисливського) підприємства або представника державного спеціалізованого лісозахисного підприємства щодо необхідності здійснення лісозахисних чи інших заходів з поліпшення санітарного стану лісів за результатами огляду санітарного стану лісової ділянки: потребує проведення вибірково-санітарної рубки

інженер з охорони і захисту  
лісу  
(посада)  
03.03 2026 р

[підпис]  
(підпис)

Дмитро КУЛЬГЕЙКО  
(ініціали та прізвище)

ПОВІДОМЛЕННЯ  
про появу ознак погіршення санітарного стану лісових насаджень  
Чернігівська область

філія «Північний лісовий офіс» Городнянське надлісництво ДП «Ліси України»  
(найменування власника лісів, постійного лісокористувача)

Лісництво Моложавське  
квартал № 81

виділ № 25

Урочище  
ділянка №

Площа 0,5 гектарів

Таксаційна характеристика насадження

Склад: 8Сз2Бп+Дз вік: 86 років, бонітет: 1, середній діаметр: 36 сантиметрів, середня висота: 28 метрів, повнота: 0,50 тип лісу: В2ДС, рельєф: рівнинний, експозиція: ----, ґрунт: свіжий дубово-сосновий субір, підріст: \_\_\_\_\_ підлісок: \_\_\_\_\_

Лісопатологічна характеристика насадження:

Вид пошкодження насадження (лісова пожежа, буревій, сніголам, обледеніння, відмирання та всихання дерев, захаращеність, об'їдання шкідниками хвої/листя, наявність гусені, масовий літ метеликів, опадання хвої/листя, відлущення кори на стовбурах та інші ознаки, не характерні для нормального стану дерев)

Всихання дерев

Ступінь пошкодження, ураження: **слабке** (слабке, середнє, сильне)

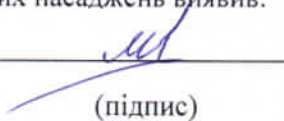
Вид розподілу пошкоджених дерев: **поодинокий** (поодинокий, груповий, куртинний)

Обсяг ушкодженої деревини на 1 гектарі (окомірно) 15 куб. метрів, у тому числі сухостійної 13 куб. метрів

Ознаки погіршення стану лісових насаджень виявив:

Майстер лісу

(посада)

  
(підпис)

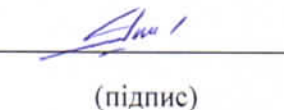
Максименко Д.О.

(ініціали та прізвище)

13.03. 2026 року

Лісничий

(лісничий, помічник  
лісничого)

  
(підпис)

Перчак В. М.

(ініціали та прізвище)

13.03.2026 року

Висновок інженера відділу (сектору) охорони і захисту лісу державного лісогосподарського (лісомисливського) підприємства або представника державного спеціалізованого лісозахисного підприємства щодо необхідності здійснення лісозахисних чи інших заходів з поліпшення санітарного стану лісів за результатами огляду санітарного стану лісової ділянки:

*Набродує проведення ВСП*

16.03 2026 року

  
(посада)

  
(ініціали та прізвище)

ПОВІДОМЛЕННЯ  
про появу ознак погіршення санітарного стану лісових насаджень  
Чернігівська область

філія «Північний лісовий офіс» Городнянське надлісництво ДП «Ліси України»  
(найменування власника лісів, постійного лісокористувача)

Лісництво Моложавське  
квартал № 81

виділ № 32

Урочище  
ділянка №

Площа 0,7 гектарів

Таксаційна характеристика насадження

Склад: 8Сз2Бп+Дз вік: 90 років, бонітет: 1, середній діаметр: 36 сантиметрів, середня висота: 28 метрів, повнота: 0,50 тип лісу: В2ДС, рельєф: рівнинний, експозиція: ----, ґрунт: свіжий дубово-сосновий субір, підріст: 6Дз4Сз підлісок: КУЛ,ГРЗ

Лісопатологічна характеристика насадження:

Вид пошкодження насадження (лісова пожежа, буревій, сніголам, обледеніння, відмирання та всихання дерев, захаращеність, об'їдання шкідниками хвої/листя, наявність гусені, масовий літ метеликів, опадання хвої/листя, відлущення кори на стовбурах та інші ознаки, не характерні для нормального стану дерев)

Всихання дерев

Ступінь пошкодження, ураження: **слабке** (слабке, середнє, сильне)


Вид розподілу пошкоджених дерев: **поодинокий** (поодинокий, груповий, куртинний)

Обсяг ушкодженої деревини на 1 гектарі (окомірно) 15 куб. метрів, у тому числі сухостійної 13 куб. метрів

Ознаки погіршення стану лісових насаджень виявив:

Майстер лісу

(посада)

  
\_\_\_\_\_ (підпис)


Максименко Д.О.

(ініціали та прізвище)

13.03. 2026 року

Лісничий

(лісничий, помічник  
лісничого)

  
\_\_\_\_\_ (підпис)

Перчак В. М.

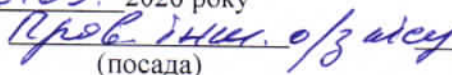
(ініціали та прізвище)

13.03.2026 року

Висновок інженера відділу (сектору) охорони і захисту лісу державного лісогосподарського (лісомисливського) підприємства або представника державного спеціалізованого лісозахисного підприємства щодо необхідності здійснення лісозахисних чи інших заходів з поліпшення санітарного стану лісів за результатами огляду санітарного стану лісової ділянки:

*Не вимагає проведення ВСП*

16.03. 2026 року

  
\_\_\_\_\_ (посада)

(підпис)

  
\_\_\_\_\_ (ініціали та прізвище)

ПОВІДОМЛЕННЯ  
про появу ознак погіршення санітарного стану лісових насаджень  
Чернігівська область

філія «Північний лісовий офіс» Городнянське надлісництво ДП «Ліси України»  
(найменування власника лісів, постійного лісокористувача)

Лісництво **Моложавське**  
квартал № 82

виділ № 7

Урочище  
ділянка №

Площа **2,3** гектарів

Таксаційна характеристика насадження

Склад: **7С3ЗБп** вік: **90 років**, бонітет: **1**, середній діаметр: **36** сантиметрів, середня висота: **28** метрів, повнота: **0,70** тип лісу: **В2ДС**, рельєф: **рівнинний**, експозиція: **----**, ґрунт: **свіжий дубово-сосновий субір**, підріст: **6Д34Бп** підлісок: **КУЛ,ГРЗ**

Лісопатологічна характеристика насадження:

Вид пошкодження насадження (лісова пожежа, буревій, сніголам, обледеніння, відмирання та всихання дерев, захаращеність, об'їдання шкідниками хвої/листя, наявність гусені, масовий літ метеликів, опадання хвої/листя, відлущення кори на стовбурах та інші ознаки, не характерні для нормального стану дерев)

Всихання дерев

Ступінь пошкодження, ураження: **слабке** (слабке, середнє, сильне)


Вид розподілу пошкоджених дерев: **поодинокий** (поодинокий, груповий, куртинний)

Обсяг ушкодженої деревини на 1 гектарі (окомірно) 15 куб. метрів, у тому числі сухостійної 13 куб. метрів

Ознаки погіршення стану лісових насаджень виявив:

Майстер лісу

(посада)

  
\_\_\_\_\_ (підпис)


Максименко Д.О.

(ініціали та прізвище)

13.03. 2026 року

Лісничий

(лісничий, помічник  
лісничого)

  
\_\_\_\_\_ (підпис)

Перчак В. М.

(ініціали та прізвище)


13.03.2026 року

Висновок інженера відділу (сектору) охорони і захисту лісу державного лісогосподарського (лісомисливського) підприємства або представника державного спеціалізованого лісозахисного підприємства щодо необхідності здійснення лісозахисних чи інших заходів з поліпшення санітарного стану лісів за результатами огляду санітарного стану лісової ділянки:

*Необхідне проведення ВСП*

16.03. 2026 року

Проб. інж. о/з лісу  
(посада)

  
\_\_\_\_\_ (підпис)

Бугрима Г.А.  
(ініціали та прізвище)

ПОВІДОМЛЕННЯ  
про появу ознак погіршення санітарного стану лісових насаджень  
Чернігівська область

філія «Північний лісовий офіс» Городнянське надлісництво ДП «Ліси України»  
(найменування власника лісів, постійного лісокористувача)

Лісництво **Моложавське**  
квартал № **82**

виділ № **15**

Урочище  
ділянка №

Площа **15,2** гектарів

Таксаційна характеристика насадження

Склад: **9Сз1Бп+Ос** вік: **85 років**, бонітет: **1**, середній діаметр: **32** сантиметрів, середня висота: **27** метрів, повнота: **0,70** тип лісу: **В2ДС**, рельєф: **рівнинний**, експозиція: **----**, ґрунт: **свіжий дубово-сосновий субір**, підріст: **7Дз2Сз1Бп** підлісок: **КУЛ,ГРЗ**

Лісопатологічна характеристика насадження:

Вид пошкодження насадження (лісова пожежа, буревій, сніголам, обледеніння, відмирання та всихання дерев, захаращеність, об'їдання шкідниками хвої/листя, наявність гусені, масовий літ метеликів, опадання хвої/листя, відлучення кори на стовбурах та інші ознаки, не характерні для нормального стану дерев)

**Всихання дерев**

Ступінь пошкодження, ураження: **слабке** (слабке, середнє, сильне)

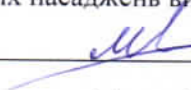
Вид розподілу пошкоджених дерев: **поодинокий** (поодинокий, груповий, куртинний)

Обсяг ушкодженої деревини на 1 гектарі (окомірно) **10** куб. метрів, у тому числі сухостійної **9** куб. метрів

Ознаки погіршення стану лісових насаджень виявив:

Майстер лісу

(посада)

  
\_\_\_\_\_  
(підпис)


Максименко Д.О.

(ініціали та прізвище)

13.03. 2026 року

Лісничий

(лісничий, помічник  
лісничого)

  
\_\_\_\_\_  
(підпис)

Перчак В. М.

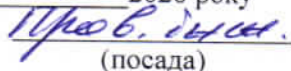
(ініціали та прізвище)

13.03.2026 року

Висновок інженера відділу (сектору) охорони і захисту лісу державного лісогосподарського (лісомисливського) підприємства або представника державного спеціалізованого лісозахисного підприємства щодо необхідності здійснення лісозахисних чи інших заходів з поліпшення санітарного стану лісів за результатами огляду санітарного стану лісової ділянки:

  
\_\_\_\_\_  
\_\_\_\_\_  
\_\_\_\_\_

16.03. 2026 року

  
\_\_\_\_\_  
(посада)

(підпис)

  
\_\_\_\_\_  
(ініціали та прізвище)

ПОВІДОМЛЕННЯ  
про появу ознак погіршення санітарного стану лісових насаджень  
Чернігівська область

філія «Північний лісовий офіс» Городнянське надлісництво ДП «Ліси України»  
(найменування власника лісів, постійного лісокористувача)

Лісництво **Моложавське**  
квартал № 81

виділ №22

Урочище  
ділянка №

Площа **2,3** гектарів

Таксаційна характеристика насадження

Склад: **8Сз2Бп** вік: **62 років**, бонітет: **1А**, середній діаметр: **28** сантиметрів, середня висота: **25** метрів, повнота: **0,70** тип лісу: **В2ДС**, рельєф: **рівнинний**, експозиція: **----**, ґрунт: **свіжий дубово-сосновий субір**, підріст: **6Сз4Дз** підлісок: **КУЛ,ГРЗ**

Лісопатологічна характеристика насадження:

Вид пошкодження насадження (лісова пожежа, буревій, сніголам, обледеніння, відмирання та всихання дерев, захаращеність, об'їдання шкідниками хвої/листя, наявність гусені, масовий літ метеликів, опадання хвої/листя, відлущення кори на стовбурах та інші ознаки, не характерні для нормального стану дерев)

Всихання дерев

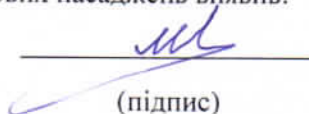
Ступінь пошкодження, ураження: **слабке** (слабке, середнє, сильне)

Вид розподілу пошкоджених дерев: **поодинокий** (поодинокий, груповий, куртинний)

Обсяг ушкодженої деревини на 1 гектарі (окомірно) 10 куб. метрів, у тому числі сухостійної 9 куб. метрів

Ознаки погіршення стану лісових насаджень виявив:

Майстер лісу  
(посада)

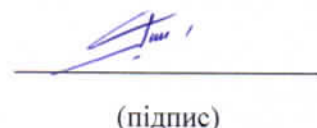
  
(підпис)

Максименко Д.О.  
(ініціали та прізвище)

13.03. 2026 року

Лісничий

(лісничий, помічник  
лісничого)

  
(підпис)


Перчак В. М.  
(ініціали та прізвище)

13.03.2026 року

Висновок інженера відділу (сектору) охорони і захисту лісу державного лісогосподарського (лісомисливського) підприємства або представника державного спеціалізованого лісозахисного підприємства щодо необхідності здійснення лісозахисних чи інших заходів з поліпшення санітарного стану лісів за результатами огляду санітарного стану лісової ділянки:

*Необхідно ухвалити ВСП*

16.03. 2026 року

  
(посада) (підпис)

Бучинський Г.А.  
(ініціали та прізвище)

ПОВІДОМЛЕННЯ  
про появу ознак погіршення санітарного стану лісових насаджень  
Чернігівська область

філія «Північний лісовий офіс» ДП «Ліси України» Городнянське надлісництво  
(найменування власника лісів, постійного лісокористувача)

Лісництво Невклянське

Урочище \_\_\_\_\_

квартал № 71

виділ № 2

ділянка № \_\_\_\_\_

площа 4,5 гектарів

Таксаційна характеристика насадження

Склад 8С32БП+ДЗ, вік 78 років, бонітет 1Б, середній діаметр 40 сантиметрів, середня висота 31 метрів, повнота 0,8, тип лісу С2, рельєф рівнинний, експозиція \_\_\_\_\_, ґрунт дерново-підзолистий, підріст - підлісок-7КУЛЗГРЗ

Лісопатологічна характеристика насадження:

Вид пошкодження насадження (лісова пожежа, буревій, сніголам, обледеніння, відмирання та всихання дерев, захарашеність, об'їдання шкідниками хвої/листя, наявність гусені, масовий літ метеликів, опадання хвої/листя, відлущення кори на стовбурах та інші ознаки, не характерні для нормального стану дерев) - відмирання та всихання дерев

Ступінь пошкодження, ураження: \_\_\_\_\_ слабка \_\_\_\_\_ (слабке, середнє, сильне)

Вид розподілу пошкоджених дерев: \_\_\_\_\_ груповий \_\_\_\_\_ (поодинокий, груповий, куртинний)

Обсяг ушкодженої деревини на 1 гектарі (окомірно) 25 куб. метрів, у тому числі сухостійної 20 куб. метрів

Ознаки погіршення стану лісових насаджень виявив:

\_\_\_\_\_ майстер лісу \_\_\_\_\_

(посада)

\_\_\_\_\_ (підпис)

\_\_\_\_\_ Павлов І.М. \_\_\_\_\_

(ініціали та прізвище)

10 березня 2026 року

\_\_\_\_\_ помічник лісничого \_\_\_\_\_

(лісничий, помічник лісничого)

\_\_\_\_\_ (підпис)

\_\_\_\_\_ Воробей А.П. \_\_\_\_\_

(ініціали та прізвище)

10 03 2026 року

Висновок інженера відділу (сектору) охорони і захисту лісу державного лісогосподарського (лісомисливського) підприємства або представника державного спеціалізованого лісозахисного підприємства щодо необхідності здійснення лісозахисних чи інших заходів з поліпшення санітарного стану лісів за результатами огляду санітарного стану лісової ділянки: \_\_\_\_\_

Невклянське лісництво

11.03.2026 року

\_\_\_\_\_ (посада)

\_\_\_\_\_ (підпис)

\_\_\_\_\_ Бучинський В.А. \_\_\_\_\_  
(ініціали та прізвище)

ПОВІДОМЛЕННЯ  
про появу ознак погіршення санітарного стану лісових насаджень  
Чернігівська область

філія «Північний лісовий офіс» ДП «Ліси України» Городнянське надлісництво  
(найменування власника лісів, постійного лісокористувача)

Лісництво Невклянське Урочище \_\_\_\_\_  
квартал № 71 виділ № 5 ділянка № \_\_\_\_\_ площа 1,9 гектарів

Таксаційна характеристика насадження

Склад 10С3+ЯЛЕ, вік 90 років, бонітет 1Б, середній діаметр 40 сантиметрів, середня висота 33 метрів, повнота 0,6, тип лісу С3, рельєф рівнинний, експозиція \_\_\_\_\_, ґрунт дерново-підзолистий, підріст \_\_\_\_\_, підлісок -6КУЛ4ГР3

Лісопатологічна характеристика насадження:

Вид пошкодження насадження (лісова пожежа, буревій, сніголам, обледеніння, відмирання та всихання дерев, захаращеність, об'їдання шкідниками хвої/листя, наявність гусені, масовий літ метеликів, опадання хвої/листя, відлущення кори на стовбурах та інші ознаки, не характерні для нормального стану дерев) - відмирання та всихання дерев

Ступінь пошкодження, ураження: \_\_\_\_\_ слабка \_\_\_\_\_ (слабке, середнє, сильне)

Вид розподілу пошкоджених дерев: \_\_\_\_\_ груповий \_\_\_\_\_ (поодинокий, груповий, куртинний)

Обсяг ушкодженої деревини на 1 гектарі (окомірно) 20 куб. метрів, у тому числі сухостійної 15 куб. метрів

Ознаки погіршення стану лісових насаджень виявив:

\_\_\_\_\_ майстер лісу \_\_\_\_\_

(посада)

10 березня 2026 року

\_\_\_\_\_ помічник лісничого \_\_\_\_\_

(лісничий, помічник лісничого)

10 \_\_\_\_\_ 03 \_\_\_\_\_ 2026 року

Висновок інженера відділу (сектору) охорони і захисту лісу державного лісогосподарського (лісомисливського) підприємства або представника державного спеціалізованого лісозахисного підприємства щодо необхідності здійснення лісозахисних чи інших заходів з поліпшення санітарного стану лісів за результатами огляду санітарного стану лісової ділянки: \_\_\_\_\_

*Щобредус перевірено ВСП*

11.03.2026 року

\_\_\_\_\_ (посада)

\_\_\_\_\_ (підпис)

\_\_\_\_\_ (ініціали та прізвище)

ПОВІДОМЛЕННЯ  
про появу ознак погіршення санітарного стану лісових насаджень  
Чернігівська область

філія «Північний лісовий офіс» ДП «Ліси України» Городнянське надлісництво  
(найменування власника лісів, постійного лісокористувача)

Лісництво Невклянське

Урочище \_\_\_\_\_

квартал № 64

виділ № 11

ділянка № \_\_\_\_\_

площа 4,4 гектарів

Таксаційна характеристика насадження

Склад 9С31БП+ДЗ+АКБ, вік 67 років, бонітет 1, середній діаметр 23 сантиметрів, середня висота 28 метрів, повнота 0,60, тип лісу B2, рельєф рівнинний, експозиція \_\_\_\_\_, ґрунт дерново-підзолистий, підріст 10АКБ, підлісок -

Лісопатологічна характеристика насадження:

Вид пошкодження насадження (лісова пожежа, буревій, сніголам, обледеніння, відмирання та всихання дерев, захарашеність, об'їдання шкідниками хвої/листя, наявність гусені, масовий літ метеликів, опадання хвої/листя, відлущення кори на стовбурах та інші ознаки, не характерні для нормального стану дерев) – відмирання та всихання дерев.

Ступінь пошкодження, ураження: \_\_\_\_\_ слабка \_\_\_\_\_ (слабке, середнє, сильне)

Вид розподілу пошкоджених дерев: \_\_\_\_\_ груповий \_\_\_\_\_ (поодинокий, груповий, куртинний)

Обсяг ушкодженої деревини на 1 гектарі (окомірно) 20 куб. метрів, у тому числі сухостійної 15 куб. метрів

Ознаки погіршення стану лісових насаджень виявив:

\_\_\_\_\_ майстер лісу \_\_\_\_\_

(посада)

\_\_\_\_\_ (підпис)

\_\_\_\_\_ Вощенко Р.В. \_\_\_\_\_

(ініціали та прізвище)

10 березня 2026 року

\_\_\_\_\_ помічник лісничого \_\_\_\_\_

(лісничий, помічник лісничого)

\_\_\_\_\_ (підпис)

\_\_\_\_\_ Воробей А.П. \_\_\_\_\_

(ініціали та прізвище)

10 03 2026 року

Висновок інженера відділу (сектору) охорони і захисту лісу державного лісогосподарського (лісомисливського) підприємства або представника державного спеціалізованого лісозахисного підприємства щодо необхідності здійснення лісозахисних чи інших заходів з поліпшення санітарного стану лісів за результатами огляду санітарного стану лісової ділянки: \_\_\_\_\_

\_\_\_\_\_ Невклянське лісове господарство ВСП \_\_\_\_\_

11.03.2026 року

\_\_\_\_\_ (посада)

\_\_\_\_\_ (підпис)

\_\_\_\_\_ Буцурман Г.А. \_\_\_\_\_ (ініціали та прізвище)

ПОВІДОМЛЕННЯ  
про появу ознак погіршення санітарного стану лісових насаджень  
Чернігівська область

філія «Північний лісовий офіс» ДП «Ліси України» Городнянське надлісництво  
(найменування власника лісів, постійного лісокористувача)

Лісництво Невклянське

Урочище \_\_\_\_\_

квартал № 112

виділ № 13

ділянка № \_\_\_\_\_

площа 18,2 гектарів

Таксаційна характеристика насадження

Склад 10С3+Д3+БП+ОС+АКБ+ГЗ, вік 95 років, бонітет 1, середній діаметр 44 сантиметрів, середня висота 29 метрів, повнота 0,7, тип лісу С2, рельєф рівнинний, експозиція \_\_\_\_\_, ґрунт дерново-підзолистий, підріст \_\_\_\_\_, підлісок 5ЛЩ34КУЛ1ГР3.

Лісопатологічна характеристика насадження:

Вид пошкодження насадження (лісова пожежа, буревій, сніголам, обледеніння, відмирання та всихання дерев, захаращеність, об'їдання шкідниками хвої/листя, наявність гусені, масовий літ метеликів, опадання хвої/листя, відлущення кори на стовбурах та інші ознаки, не характерні для нормального стану дерев) - відмирання та всихання дерев. \_\_\_\_\_

Ступінь пошкодження, ураження: \_\_\_\_\_ слабка \_\_\_\_\_ (слабке, середнє, сильне)

Вид розподілу пошкоджених дерев: \_\_\_\_\_ груповий \_\_\_\_\_ (поодинокий, груповий, куртинний)

Обсяг ушкодженої деревини на 1 гектарі (окомірно) 25 куб. метрів, у тому числі сухостійної 15 куб. метрів

Ознаки погіршення стану лісових насаджень виявив:

\_\_\_\_\_ майстер лісу \_\_\_\_\_  
(посада)

\_\_\_\_\_ (підпис)

\_\_\_\_\_ Кравець С.В. \_\_\_\_\_  
(ініціали та прізвище)

10 березня 2026 року

\_\_\_\_\_ помічник лісничого \_\_\_\_\_  
(лісничий, помічник лісничого)

\_\_\_\_\_ (підпис)

\_\_\_\_\_ Воробей А.П. \_\_\_\_\_  
(ініціали та прізвище)

10 03 2026 року

Висновок інженера відділу (сектору) охорони і захисту лісу державного лісогосподарського (лісомисливського) підприємства або представника державного спеціалізованого лісозахисного підприємства щодо необхідності здійснення лісозахисних чи інших заходів з поліпшення санітарного стану лісів за результатами огляду санітарного стану лісової ділянки: \_\_\_\_\_

*Підписує перевіряючий ДСР*

11.03. 2026 року

\_\_\_\_\_ (посада)

\_\_\_\_\_ (підпис)

\_\_\_\_\_ Бучинська Г. А. \_\_\_\_\_  
(ініціали та прізвище)

**ПОВІДОМЛЕННЯ**  
**про появу ознак погіршення санітарного стану лісових насаджень**

Чернігівська область

Філія «Північний лісовий офіс» Державного спеціалізованого господарського підприємства  
«Ліси України» Городнянське надлісництво  
(найменування власника лісів, постійного лісокористувача)

Лісництво **Олександрівське**, урочище квартал 1 виділ 14 ділянка №, площа 5,7 гектарів  
Таксаційна характеристика насадження

Склад 8Сз1Дз1Бп, вік 72 років, бонітет 1А, середній діаметр 30 сантиметрів, середня висота 27 метрів, повнота 0,7 тип лісу С2ГДС рельєф рівнинний, експозиція \_\_, ґрунт \_\_, підріст – 10АКБ, підлісок - ГРЗ, ІРК

Лісопатологічна характеристика насадження

Вид пошкодження насадження (лісова пожежа, буревій, сніголам, обледеніння, відмирання та всихання дерев, захаращеність, об'їдання шкідниками хвої/листя, наявність гусені, масовий літ метеликів, опадання хвої/листя, відлущення кори на стовбурах та інші ознаки, не характерні для нормального стану дерев) **інфекційні хвороби, стовбурні шкідники**

Ступінь пошкодження, ураження: середнє  
(поодиноке, слабке, середнє, сильне)


Вид розподілу пошкоджених дерев: поодинокий  
(поодинокий, груповий, куртинний)

Обсяг ушкодженої деревини на 1 гектарі (окомірно) 15 куб. метрів, у тому числі сухостійної 12 куб. метрів

Ознаки погіршення стану лісових насаджень виявив:

майстер лісу  
(посада)


17 лютого 2026р

  
(підпис)

С.І.Остапенко  
(ініціали та прізвище)

лісничий  
(лісничий (помічник лісничого))


17 лютого 2026р

  
(підпис)

В.В. Щербаков  
(ініціали та прізвище)

Висновок інженера відділу (сектору) охорони і захисту лісу державного лісогосподарського (лісомисливського) підприємства або представника державного спеціалізованого лісозахисного підприємства щодо необхідності здійснення лісозахисних чи інших заходів з поліпшення санітарного стану лісів за результатами огляду санітарного стану лісової ділянки: Потрадиє проводиться вибірково-санітарної рубки 03.03.2026

інженер з охорони і захисту лісу  
(посада)

  
(підпис)

Д.В. Кульгейко  
(ініціали та прізвище)

**ПОВІДОМЛЕННЯ**  
**про появу ознак погіршення санітарного стану лісових насаджень**

Чернігівська область

Філія «Північний лісовий офіс» Державного спеціалізованого господарського підприємства  
«Ліси України» Городнянське надлісництво  
(найменування власника лісів, постійного лісокористувача)

Лісництво **Олександрівське**, урочище квартал 1 виділ 10 ділянка №, площа 0,3 гектарів  
Таксаційна характеристика насадження

Склад 10Сз+Дз+Бп, вік 72 років, бонітет 1А, середній діаметр 30 сантиметрів, середня висота 27 метрів, повнота 0,6 тип лісу С2ГДС рельєф рівнинний, експозиція \_\_, ґрунт \_\_, підріст - , підлісок -

Лісопатологічна характеристика насадження

Вид пошкодження насадження (лісова пожежа, буревій, сніголам, обледеніння, відмирання та всихання дерев, захаращеність, об'їдання шкідниками хвої/листя, наявність гусені, масовий літ метеликів, опадання хвої/листя, відлущення кори на стовбурах та інші ознаки, не характерні для нормального стану дерев) інфекційні хвороби , стовбурні шкідники

Ступінь пошкодження, ураження: середнє  
(поодиноке, слабке, середнє, сильне)

Вид розподілу пошкоджених дерев: поодинокий  
(поодинокий, груповий, куртинний)

Обсяг ушкодженої деревини на 1 гектарі (окомірно) 15 куб. метрів, у тому числі сухостійної 12 куб. метрів

Ознаки погіршення стану лісових насаджень виявив:

майстер лісу  
(посада)

17 лютого 2026р

лісничий  
(лісничий (помічник лісничого))

17 лютого 2026р

  
(підпис)

С.І.Остапенко  
(ініціали та прізвище)

  
(підпис)

В.В. Щербаков  
(ініціали та прізвище)

Висновок інженера відділу (сектору) охорони і захисту лісу державного лісогосподарського (лісомисливського) підприємства або представника державного спеціалізованого лісозахисного підприємства щодо необхідності здійснення лісозахисних чи інших заходів з поліпшення санітарного стану лісів за результатами огляду санітарного стану лісової ділянки: Потрадиє вибірково-санітарної рубки 0303.2026р

інженер з охорони і захисту лісу  
(посада)

  
(підпис)

Д.В. Кульгейко  
(ініціали та прізвище)

**ПОВІДОМЛЕННЯ**  
**про появу ознак погіршення санітарного стану лісових насаджень**

Чернігівська область

(Автономна Республіка Крим, область)

Філія «Північний лісовий офіс» Державного спеціалізованого господарського підприємства «Ліси України» Городнянське надлісництво  
(найменування власника лісів, постійного лісокористувача)

Лісництво Олександрівське, урочище \_\_ квартал № 17 виділ № 11 ділянка №, площа 5,2 гектарів

Таксаційна характеристика насадження

Склад 7СзЗБп, вік 89 років, бонітет 1А, середній діаметр 30 сантиметрів, середня висота 27 метрів, повнота 0,7 тип лісу В2ДС рельєф рівнинний, експозиція \_\_, ґрунт \_\_, підріст - , підлісок - Грз

Лісопатологічна характеристика насадження

Вид пошкодження насадження (лісова пожежа, буревій, сніголам, обледеніння, відмирання та всихання дерев, захаращеність, об'їдання шкідниками хвої/листя, наявність гусені, масовий літ метеликів, опадання хвої/листя, відлущення кори на стовбурах та інші ознаки, не характерні для нормального стану дерев) інфекційні хвороби , стовбурні шкідники

Ступінь пошкодження, ураження: середнє  
(поодинокє, слабке, середнє, сильне)

Вид розподілу пошкоджених дерев: поодинокий  
(поодинокий, груповий, куртинний)

Обсяг ушкодженої деревини на 1 гектарі (окомірно) 12 куб. метрів, у тому числі сухостійної 10 куб. метрів

Ознаки погіршення стану лісових насаджень виявив:

майстер лісу  
(посада)

  
(підпис)

В.Д.Штаненко  
(ініціали та прізвище)

17 лютого 2026 р.

лісничий  
(лісничий (помічник лісничого))

  
(підпис)

В.В.Щербаков  
(ініціали та прізвище)

17 лютого 2026 р.

Висновок інженера відділу (сектору) охорони і захисту лісу державного лісогосподарського (лісомисливського) підприємства або представника державного спеціалізованого лісозахисного підприємства щодо необхідності здійснення лісозахисних чи інших заходів з поліпшення санітарного стану лісів за результатами огляду санітарного стану лісової ділянки: потребує проведення вибірково-санітарної рубки 03.03.26р.

інженер з охорони і захисту лісу  
(посада)

  
(підпис)

Д.В.Кульгейко  
(ініціали та прізвище)

**ПОВІДОМЛЕННЯ**  
**про появу ознак погіршення санітарного стану лісових насаджень**

Чернігівська область

(Автономна Республіка Крим, область)

Філія «Північний лісовий офіс» Державного спеціалізованого господарського підприємства «Ліси України» ,Городнянське надлісництво  
(найменування власника лісів, постійного лісокористувача)

Лісництво Олександрівське, урочище \_\_\_\_\_ квартал № 65 виділ № 21 ділянка №, \_\_\_\_\_  
площа 6,4 гектарів

Таксаційна характеристика насадження

Склад 7С3ЗДз+Бп+Клг+Гз, вік 75 років, бонітет 1, середній діаметр 34 сантиметрів, середня висота - 28 метрів, повнота 0,7 тип лісу С2ГДС рельєф рівнинний, експозиція \_\_\_\_\_, ґрунт \_\_\_\_\_, підріст – 10ГРЗ, підлісок -КУЛ, ЛЩЗ, ГРЗ

Лісопатологічна характеристика насадження

Вид пошкодження насадження (лісова пожежа, буревій, сніголам, обледеніння, відмирання та всихання дерев, захарашеність, об'їдання шкідниками хвої/листя, наявність гусені, масовий літ метеликів, опадання хвої/листя, відлущення кори на стовбурах та інші ознаки, не характерні для нормального стану дерев) інфекційні хвороби, стовбурні шкідники

Ступінь пошкодження, ураження: середнє  
(поодинокі, слабке, середнє, сильне)

Вид розподілу пошкоджених дерев: поодинокий  
(поодинокий, груповий, куртинний)

Обсяг ушкодженої деревини на 1 гектарі (окомірно) 11 куб. метрів, у тому числі сухостійної 9 куб. метрів

Ознаки погіршення стану лісових насаджень виявив:

майстер лісу  
(посада)

  
\_\_\_\_\_  
(підпис)

А.В.Шевцов  
(ініціали та прізвище)

18 лютого 2026 р

лісничий  
(лісничий (помічник лісничого))

  
\_\_\_\_\_  
(підпис)

В.В.Щербаков  
(ініціали та прізвище)

18 лютого 2026 р

Висновок інженера відділу (сектору) охорони і захисту лісу державного лісогосподарського (лісомисливського) підприємства або представника державного спеціалізованого лісозахисного підприємства щодо необхідності здійснення лісозахисних чи інших заходів з поліпшення санітарного стану лісів за результатами огляду санітарного стану лісової ділянки: Потребує проведення вибірково-санітарки 03.03.26р

інженер з охорони і захисту лісу  
(посада)

  
\_\_\_\_\_  
(підпис)

Д.В. Кульгейко  
(ініціали та прізвище)

## ПОВІДОМЛЕННЯ про появу ознак погіршення санітарного стану лісових насаджень

Чернігівська область

(Автономна Республіка Крим, область)

ДП «Ліси України Філія «Північний лісовий офіс» Державного спеціалізованого господарського підприємства «Ліси України», Городнянське надлісництво  
(найменування власника лісів, постійного лісокористувача)

Лісництво Олександрівське, урочище \_\_ квартал № 80, виділ № 14, ділянка №, площа 1,3 гектарів

### Таксаційна характеристика насадження

Склад 9Сз1Дз+Бп +Гз+Ос, вік 104 років, бонітет 1, середній діаметр 32 сантиметрів, середня висота - 28 метрів, повнота 0,6 тип лісу С2ГДС рельєф рівнинний, експозиція \_\_, ґрунт \_\_, підріст - , підлісок -

### Лісопатологічна характеристика насадження

Вид пошкодження насадження (лісова пожежа, буревій, сніголам, обледеніння, відмирання та всихання дерев, захаращеність, об'їдання шкідниками хвої/листя, наявність гусені, масовий літ метеликів, опадання хвої/листя, відлущення кори на стовбурах та інші ознаки, не характерні для нормального стану дерев) інфекційні хвороби , стовбурні шкідники

Ступінь пошкодження, ураження: середнє  
(поодиноке, слабке, середнє, сильне)

Вид розподілу пошкоджених дерев: поодинокий  
(поодинокий, груповий, куртинний)

Обсяг ушкодженої деревини на 1 гектарі (окомірно) 14 куб. метрів, у тому числі сухостійної 10 куб. метрів

Ознаки погіршення стану лісових насаджень виявив:

майстер лісу  
(посада)

18 лютого 2026 р

лісничий  
(лісничий (помічник лісничого))

18 лютого 2026 р

  
(підпис)

А.В.Шевцов  
(ініціали та прізвище)

  
(підпис)

В.В.Щербаков  
(ініціали та прізвище)

Висновок інженера відділу (сектору) охорони і захисту лісу державного лісогосподарського (лісомисливського) підприємства або представника державного спеціалізованого лісозахисного підприємства щодо необхідності здійснення лісозахисних чи інших заходів з поліпшення санітарного стану лісів за результатами огляду санітарного стану лісової ділянки: Затребує проведення вибірко-санітарної рубки 0303.26

інженер з охорони і захисту лісу  
(посада)

  
(підпис)

Д.В.Кульгейко  
(ініціали та прізвище)

**ПОВІДОМЛЕННЯ**  
**про появу ознак погіршення санітарного стану лісових насаджень**

Сумська

(Автономна Республіка Крим, область)

ДП «Ліси України» (Філія «Північний лісовий офіс» Державного спеціалізованого підприємства «Ліси України»)

(найменування власника лісів, постійного лісокористувача)

Лісництво Ріпкинське (Городнянське надлісництво) урочище \_\_\_\_\_ квартал № 49  
виділ № 7 ділянка № \_\_\_\_\_ площа 23,1 гектарів

Таксаційна характеристика насадження

Склад 8Сз2Бп, вік 85 років, бонітет 1, середній діаметр 32 сантиметрів, середня висота 27 метрів, повнота 0,7, тип лісу B2, рельєф рівнинний, експозиція ПдС, ґрунт дерново-слабопідзолистий, підріст \_\_\_\_\_, підлісок КУЛ.ЛІЦЗ.

Лісопатологічна характеристика насадження

Вид пошкодження насадження (лісова пожежа, буревій, сніголам, обледеніння, відмирання та всихання дерев, захарашеність, об'їдання шкідниками хвої/листя, наявність гусені, масовий літ метеликів, опадання хвої/листя, відлущення кори на стовбурах та інші ознаки, не характерні для нормального стану дерев) відмирання та всихання дерев

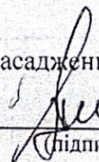
Ступінь пошкодження, ураження: \_\_\_\_\_ слабке \_\_\_\_\_  
(поодиноке, слабке, середнє, сильне)

Вид розподілу пошкоджених дерев: \_\_\_\_\_ куртинний \_\_\_\_\_  
(поодинокий, груповий, куртинний)

Обсяг ушкодженої деревини на 1 гектарі (окоірно) 12 куб. метрів, у тому числі сухостійної 11 куб. метрів

Ознаки погіршення стану лісових насаджень виявив:

\_\_\_\_\_ майстер лісу \_\_\_\_\_  
(посада)  
20 03 2026 року

  
(підпис)

\_\_\_\_\_ Мозговий Л.А.  
(ініціали та прізвище)

\_\_\_\_\_ лісничий \_\_\_\_\_  
(лісничий (помічник лісничого))

  
(підпис)

\_\_\_\_\_ Кислий В.О.  
(ініціали та прізвище)

20 03 2026 року

Висновок інженера відділу (сектору) охорони і захисту лісу державного лісогосподарського (лісомисливського) підприємства або представника державного спеціалізованого лісозахисного підприємства щодо необхідності здійснення лісозахисних чи інших заходів з поліпшення санітарного стану лісів за результатами огляду санітарного стану лісової ділянки: Потрібно провести перевірку санітарної реєстрації

\_\_\_\_\_ майстер лісу \_\_\_\_\_  
(посада)

  
(підпис)

\_\_\_\_\_ Кислий В.О.  
(ініціали та прізвище)

23 03 2026 року

**ПОВІДОМЛЕННЯ**  
про появу ознак погіршення санітарного стану лісових насаджень

Сумська  
(Автономна Республіка Крим, область)  
ДП «Ліси України» (Філія «Північний лісовий офіс» Державного спеціалізованого підприємства «Ліси України»)  
(найменування власника лісів, постійного лісокористувача)  
Лісництво Ріпкинське (Городнянське надлісництво) урочище      квартал № 70  
виділ №8      ділянка №      площа 0,1      гектарів

Таксаційна характеристика насадження

Склад 10Сз, вік 95 років, бонітет 1, середній діаметр 44 сантиметрів, середня висота 28 метрів, повнота 0,5, тип лісу B2, рельєф рівнинний, експозиція --, ґрунт дерново-слабопідзолистий, підріст --, підлісок ----

Лісопатологічна характеристика насадження

Вид пошкодження насадження (лісова пожежа, буревій, сніголам, обледеніння, відмирання та всихання дерев, захаращеність, об'їдання шкідниками хвої/листя, наявність гусені, масовий літ метеликів, опадання хвої/листя, відлущення кори на стовбурах та інші ознаки, не характерні для нормального стану дерев)      відмирання та всихання дерев

Ступінь пошкодження, ураження:      середне       
(поодинокі, слабке, середнє, сильне)

Вид розподілу пошкоджених дерев:      куртинний       
(поодинокий, груповий, куртинний)

Обсяг ушкодженої деревини на 1 гектарі (окомірно) 25 куб. метрів, у тому числі сухостійної 24 куб. метрів

Ознаки погіршення стану лісових насаджень виявив:

     майстер лісу           Пономаренко.А.М.  
(посада) (підпис) (ініціали та прізвище)  
20 03, 2026 року

     лісничий           Кислий В.О.  
(лісничий (помічник лісничого)) (підпис) (ініціали та прізвище)

20 03, 2026 року

Висновок інженера відділу (сектору) охорони і захисту лісу державного лісогосподарського (лісомисливського) підприємства або представника державного спеціалізованого лісозахисного підприємства щодо необхідності здійснення лісозахисних чи інших заходів з поліпшення санітарного стану лісів за результатами огляду санітарного стану лісової ділянки: Потребує проведення видірво-санітарної рубки

     інженер лісу           Кислий В.О.  
(посада) (підпис) (ініціали та прізвище)

23 03 2026 року

ПОВІДОМЛЕННЯ  
про появу ознак погіршення санітарного стану лісових насаджень  
Чернігівська область

ДП «ЛІСИ УКРАЇНИ»

філія «Північний лісовий офіс»

Городнянське надлісництво  
(найменування власника лісів, постійного лісокористувача)

Лісництво **Староруднянське**  
квартал № 40 виділ № 17

Урочище **Староруднянська дача**  
ділянка № Площа 2,2 гектар

Таксаційна характеристика насадження

Склад: 8Сз(85)2Сз(70)+Бп, вік: **85 років**, бонітет: **1А**, середній діаметр: **40** сантиметрів, середня висота: **28** метрів, повнота: **0,5**, тип лісу: **В2ДС**, рельєф: **рівнинний**, експозиція: **---**, ґрунт: **дерново-слаболізолості**, підріст: **-----**, підлісок: **-----**

Лісопатологічна характеристика насадження:

Вид пошкодження насадження (лісова пожежа, буревій, сніголам, обледеніння, відмирання та всихання дерев, захаращеність, об'їдання шкідниками хвої/листя, наявність гусені, масовий літ метеликів, опадання хвої/листя, відлущення кори на стовбурах та інші ознаки, не характерні для нормального стану дерев) \_\_\_\_\_

всихання дерев \_\_\_\_\_

Ступінь пошкодження, ураження: **середній** (слабке, середнє, сильне)

Вид розподілу пошкоджених дерев: **груповий** (поодинокий, груповий, куртинний)

Обсяг ушкодженої деревини на 1 гектарі (окомірно) **10** куб. метрів, у тому числі сухостійної **8** куб. метрів

Ознаки погіршення стану лісових насаджень виявив:

Майстер лісу

(посада)

(підпис)

О.М.Литвиненко

(ініціали та прізвище)

20 лютого 2026 року

Лісничий

(лісничий, помічник  
лісничого)

(підпис)

С.М.Заяць

(ініціали та прізвище)

20 лютого 2026 року

Висновок інженера відділу (сектору) охорони і захисту лісу державного лісогосподарського (лісомисливського) підприємства або представника державного спеціалізованого лісозахисного підприємства щодо необхідності здійснення лісозахисних чи інших заходів з поліпшення санітарного стану лісів за результатами огляду санітарного стану лісової ділянки:

*Потребує проведення ВСР*

*26.02.2026 року*

*Проб. Ішч. о/з лісу*  
(посада)

(підпис)

*Бучрим Г.А.*  
(ініціали та прізвище)

(підпис)

(ініціали та прізвище)

ПОВІДОМЛЕННЯ  
про появу ознак погіршення санітарного стану лісових насаджень  
Чернігівська область

Філія «Північний лісовий офіс» ДП Ліси України

Городнянське надлісництво  
(найменування власника лісів, постійного лісокористувача)

Лісництво Староруднянське  
квартал № 48 виділ № 20

Урочище Староруднянська дача  
ділянка № Площа 0,9 гектари

Таксаційна характеристика насадження

Склад: 10Сз+Дз, вік: **87 років**, бонітет: **1**, середній діаметр: **32** сантиметрів, середня висота: **28** метрів, повнота: **0,7**, тип лісу: **В2ДС**, рельєф: **рівнинний**, експозиція: **----**, ґрунт: **дерново-слабопідзолисті**, підріст: **-----**, підлісок: **----**

Лісопатологічна характеристика насадження:

Вид пошкодження насадження (лісова пожежа, буревій, сніголам, обледеніння, відмирання та всихання дерев, захаращеність, об'їдання шкідниками хвої/листя, наявність гусені, масовий літ метеликів, опадання хвої/листя, відлущення кори на стовбурах та інші ознаки, не характерні для нормального стану дерев)

всихання дерев

Ступінь пошкодження, ураження: **Середня** (слабке, середнє, сильне)

Вид розподілу пошкоджених дерев: **груповий** (поодинокий, груповий, куртинний)

Обсяг ушкодженої деревини на 1 гектарі (окомірно) **20** куб. метрів, у тому числі сухостійної **18** куб. метрів

Ознаки погіршення стану лісових насаджень виявив:

Майстер лісу

(посада)

20 лютого 2026 року

Лісничий

(лісничий, помічник  
лісничого)

20 лютого 2026 року

Висновок інженера відділу (сектору) охорони і захисту лісу державного лісогосподарського (лісомисливського) підприємства або представника державного спеціалізованого лісозахисного підприємства щодо необхідності здійснення лісозахисних чи інших заходів з поліпшення санітарного стану лісів за результатами огляду санітарного стану лісової ділянки:

Необхідно провести ВСП

26.02.2026 року

Григорук  
(посада)

(підпис)

Григорук  
(підпис)

(ініціали та прізвище)

Бучинський Г.А.  
(ініціали та прізвище)

ПОВІДОМЛЕННЯ  
про появу ознак погіршення санітарного стану лісових насаджень  
Чернігівська область

Філія «Північний лісовий» ДП Ліси України  
(найменування власника лісів, постійного лісокористувача)

Лісництво Староруднянське Урочище  
квартал № 52 виділ № 5 ділянка № Площа 4,4 гектар

Таксаційна характеристика насадження

Склад: 10СзК+Бп вік: 74 років, бонітет: 1, середній діаметр: 28 сантиметрів, середня висота: 25 метрів,  
повнота: 0,7, тип лісу: В2ДС, рельєф рівнинний, експозиція: ---, ґрунт: дерново-слабопідзолисті,  
підріст: ---, підлісок: ---

Лісопатологічна характеристика насадження:

Вид пошкодження насадження (лісова пожежа, буревій, сніголам, обледеніння, відмирання та  
всихання дерев, захаращеність, об'їдання шкідниками хвої/листя, наявність гусені, масовий літ  
метеликів, опадання хвої/листя, відлущення кори на стовбурах та інші ознаки, не характерні для  
нормального стану дерев)

всихання дерев

Ступінь пошкодження, ураження: Середня (слабке, середнє, сильне)

Вид розподілу пошкоджених дерев: груповий (поодинокий, груповий, куртинний)

Обсяг ушкодженої деревини на 1 гектарі (окомірно) 20 куб. метрів, у тому числі сухостійної 18  
куб. метрів

Ознаки погіршення стану лісових насаджень виявив:

Майстер лісу

(посада)

20 лютого 2026 року

Лісничий

(лісничий, помічник  
лісничого)

20 лютого 2026 року

Висновок інженера відділу (сектору) охорони і захисту лісу державного лісогосподарського  
(лісомисливського) підприємства або представника державного спеціалізованого лісозахисного  
підприємства щодо необхідності здійснення лісозахисних чи інших заходів з поліпшення санітарного  
стану лісів за результатами огляду санітарного стану лісової ділянки:

Набредує проведення ВСП

26.02.2026 року

Пров. інж. о/з лісу

(підпис)

(підпис)

(ініціали та прізвище)

Бугрим Г.А.

(ініціали та прізвище)

ПОВІДОМЛЕННЯ  
про появу ознак погіршення санітарного стану лісових насаджень  
Чернігівська область

Філія «Північний лісовий офіс» ДП Ліси України

Городнянське надлісництво  
(найменування власника лісів, постійного лісокористувача)

Лісництво Староруднянське Урочище Староруднянська дача  
квартал № 57 виділ № 18 ділянка № Площа 1,4 гектари

Таксаційна характеристика насадження

Склад: 9Сз1Бп+Дз, вік: 85 років, бонітет: 1, середній діаметр: 28 сантиметрів, середня висота: 26 метрів, повнота: 0,6, тип лісу: В2ДС, рельєф: рівнинний, експозиція: ----, ґрунт: дерново-слабопідзолисті, підріст: -----, підлісок:-----

Лісопатологічна характеристика насадження:

Вид пошкодження насадження (лісова пожежа, буревій, сніголам, обледеніння, відмирання та всихання дерев, захарашеність, об'їдання шкідниками хвої/листя, наявність гусені, масовий літ метеликів, опадання хвої/листя, відлущення кори на стовбурах та інші ознаки, не характерні для нормального стану дерев) \_\_\_\_\_

всихання дерев \_\_\_\_\_

Ступінь пошкодження, ураження: **Слабка** (слабке, середнє, сильне)

Вид розподілу пошкоджених дерев: **груповий** (поодинокий, груповий, куртинний)

Обсяг ушкодженої деревини на 1 гектарі (окомірно) 15 куб. метрів, у тому числі сухостійної 13 куб. метрів

Ознаки погіршення стану лісових насаджень вплив:

Майстер лісу \_\_\_\_\_

(посада)

20 лютого 2026 року

Лісничий \_\_\_\_\_

(лісничий, помічник лісничого)

20 лютого 2026 року

Висновок інженера відділу (сектору) охорони і захисту лісу державного лісогосподарського (лісомисливського) підприємства або представника державного спеціалізованого лісозахисного підприємства щодо необхідності здійснення лісозахисних чи інших заходів з поліпшення санітарного стану лісів за результатами огляду санітарного стану лісової ділянки:

*Потребує перевірки ВСП*

*26.02. 2026 року*

(посада)

(підпис)

(підпис)

(ініціали та прізвище)

*Бурман Г. А.*

(ініціали та прізвище)

ПОВІДОМЛЕННЯ  
про появу ознак погіршення санітарного стану лісових насаджень  
Чернігівська область

Філія «Північний лісовий офіс» ДП Ліси України

Городнянське надлісництво  
(найменування власника лісів, постійного лісокористувача)

Лісництво Староруднянське  
квартал № 69 виділ № 25

Урочище Староруднянська дача  
ділянка № Площа 1,1 гектари

Таксаційна характеристика насадження

Склад: 10Сз+Бп, вік: 95 років, бонітет: 1, середній діаметр: 36 сантиметрів, середня висота: 29 метрів, повнота: 0,7, тип лісу: В2ДС, рельєф: рівнинний, експозиція: ---, ґрунт: дерново-слабопідзолисті, підрієт: -----, підлісок: ----

Лісопатологічна характеристика насадження:

Вид пошкодження насадження (лісова пожежа, буревій, сніголам, обледеніння, відмирання та всихання дерев, захаращеність, об'їдання шкідниками хвої/листя, наявність гусені, масовий літ метеликів, опадання хвої/листя, відлущення кори на стовбурах та інші ознаки, не характерні для нормального стану дерев)

всихання дерев

Ступінь пошкодження, ураження: Слабка (слабке, середнє, сильне)

Вид розподілу пошкоджених дерев: груповий (поодинокий, груповий, куртинний)

Обсяг ушкодженої деревини на 1 гектарі (окомірно) 20 куб. метрів, у тому числі сухостійної 17 куб. метрів

Ознаки погіршення стану лісових насаджень виявив:

Майстер лісу

(посада)

20 лютого 2026 року

Лісничий

(лісничий, помічник лісничого)

20 лютого 2026 року

Висновок інженера відділу (сектору) охорони і захисту лісу державного лісогосподарського (лісомисливського) підприємства або представника державного спеціалізованого лісозахисного підприємства щодо необхідності здійснення лісозахисних чи інших заходів з поліпшення санітарного стану лісів за результатами огляду санітарного стану лісової ділянки:

Необхідно провести ВСП

26.02. 2026 року

Губ. інж. (посада)

(підпис)

оз лісу (підпис)

(ініціали та прізвище)

Бучиш Г.А. (ініціали та прізвище)

ПОВІДОМЛЕННЯ  
про появу ознак погіршення санітарного стану лісових насаджень  
Чернігівська область

Філія «Північний лісовий офіс» ДП Ліси України

Городнянське надлісництво  
(найменування власника лісів, постійного лісокористувача)

Лісництво Староруднянське  
квартал № 69 виділ № 30

Урочище Староруднянська дача  
ділянка № Площа 0,9 гектари

Таксаційна характеристика насадження

Склад: 10Сз+Бп, вік: **95 років**, бонітет: **1**, середній діаметр: **36** сантиметрів, середня висота: **29** метрів, повнота: **0,7**, тип лісу: **В2ДС**, рельєф: **рівнинний**, експозиція: **---**, ґрунт: **дерново-слабопідзолисті**, підріст: **-----**, підлісок: **----**

Лісопатологічна характеристика насадження:

Вид пошкодження насадження (лісова пожежа, буревій, сніголам, обледеніння, відмирання та всихання дерев, захаращеність, об'їдання шкідниками хвої/листя, наявність гусені, масовий літ метеликів, опадання хвої/листя, відлущення кори на стовбурах та інші ознаки, не характерні для нормального стану дерев) \_\_\_\_\_

всихання дерев \_\_\_\_\_

Ступінь пошкодження, ураження: **Слабка** (слабке, середнє, сильне)

Вид розподілу пошкоджених дерев: **груповий** (поодинокий, груповий, куртинний)

Обсяг ушкодженої деревини на 1 гектарі (окомірно) **15** куб. метрів, у тому числі сухостійної **13** куб. метрів

Ознаки погіршення стану лісових насаджень виявив:

Майстер лісу

(посада)

20 лютого 2026 року

Лісничий

(лісничий, помічник  
лісничого)

20 лютого 2026 року

Висновок інженера відділу (сектору) охорони і захисту лісу державного лісогосподарського (лісомисливського) підприємства або представника державного спеціалізованого лісозахисного підприємства щодо необхідності здійснення лісозахисних чи інших заходів з поліпшення санітарного стану лісів за результатами огляду санітарного стану лісової ділянки:

*Необхідне проведення ВСП*

*26.02.2026* року

*Проб. інж. оз лісу*  
(посада)

(підпис)

(підпис)

(ініціали та прізвище)

*Бучинський С.А.*  
(ініціали та прізвище)