

## КАРТКА

## пробних площ обстеження санітарного стану насаджень

Київська область

Іванківське надлісництво філії «Столичний лісовий офіс» ДП «Ліси України»

Лісництво Феневицьке, квартал № 55 виділ № 8 ділянка №  
площа гектарів 11,3, група віку , походження штучне, бонітет II, тип лісу ,

№ пробної площі	порода (склад)	вік, років	середня висота, м	середній діаметр, см	Сума площ поперечних перерізів, м <sup>2</sup>					Вітровал, сніголом, захаращеність			
					I + II	III <sub>нв</sub> (не підлягає вирубаванню)	III <sub>пв</sub> (підлягає вирубаванню)	IV - VI	разом	ліквідна деревина		неліквідна деревина	
										сума площ поперечних перерізів, м <sup>2</sup>	запас, м <sup>3</sup>	сума площ поперечних перерізів, м <sup>2</sup>	запас, м <sup>3</sup>
1	10Сх	75	19,0	24	—	7	—	208	215				
Усього	сума площ поперечних перерізів, м <sup>2</sup>				—	7	—	208	215				
Середні дані	запас за категоріями стану, м <sup>3</sup>				—	58	—	1886	1944				

Прив'язка пробних площ (схема)

Результати обробки даних вимірювань:

- Склад: 10Сх
- Повнота: 0,02  
до рубки (деревина I+II+III<sub>нв</sub>+III<sub>пв</sub> категорій стану), - 0,02  
після рубки (деревина I+II+III<sub>нв</sub> категорій стану), -
- Запас на 1 гектар:  
дерев, що ростуть (I+II+III<sub>нв</sub>+III<sub>пв</sub> категорій стану), 5 м<sup>3</sup>;  
дерев, що всихають і сухостійних (IV+V+VI категорій стану), 167 м<sup>3</sup>;  
дерев, що підлягають вирубаванню (III<sub>пв</sub>+IV+V+VI категорій стану), 167 м<sup>3</sup>;
- Запас на 1 гектар вітровалу, сніголому, захаращеності, усього: - 0 м<sup>3</sup>;  
у тому числі ліквідна деревина - - 0 м<sup>3</sup>;  
з неї підлягає прибиранню - - 0 м<sup>3</sup>;
- Характер і причини ослаблення (пошкодження), всихання тощо: низова пожежа сильного ступеню.
- Висновок про потребу лісгосподарських заходів: потребує проведення суцільної санітарної рубки

Обстеження виконали:

Начальник відділу ДСЛП «Київлісозахист»

Валерій ЧАВЧЕНКО

Лісничий Феневицького лісництва

Максим НАСТЕНКО

## КАРТКА

## пробних площ обстеження санітарного стану насаджень

Київська область

Іванківське надлісництво філії «Столичний лісовий офіс» ДП «Ліси України»

Лісництво Феневицьке, квартал № 55 виділ № 10 ділянка №  
 площа гектарів 0,4, група віку, походження штучне, бонітет I, тип лісу

№ пробної площі	порода (склад)	вік, років	середня висота, м	середній діаметр, см	Сума площ поперечних перерізів, м <sup>2</sup>					Вітровал, сніголом, захарашеність			
					I + II	III <sub>нв</sub> (не підлягає вирубуванню)	III <sub>пв</sub> (підлягає вирубуванню)	IV - VI	разом	ліквідна деревина		неліквідна деревина	
										сума площ поперечних перерізів, м <sup>2</sup>	запас, м <sup>3</sup>	сума площ поперечних перерізів, м <sup>2</sup>	запас, м <sup>3</sup>
1	8С <sub>2</sub> 2Б <sub>1</sub>	41	22,3	24	—	—	—	4,5	4,5				
Усього	сума площ поперечних перерізів, м <sup>2</sup>				—	—	—	4,5	4,5				
Середні дані	запас за категоріями стану, м <sup>3</sup>				—	—	—	46	46				

## Прив'язка пробних площ (схема)

## Результати обробки даних вимірювань:

- Склад: 8С<sub>2</sub>2Б<sub>1</sub>
- Повнота: повнота не виражається — відсутні дерева I, II, III категорій стану
- Запас на 1 гектар:
  - дерев, що ростуть (I+II+III<sub>нв</sub>+III<sub>пв</sub> категорій стану), —  $\frac{116}{1} \frac{M^3}{1}$
  - дерев, що всихають і сухостійних (IV+V+VI категорій стану), —  $\frac{116}{1} \frac{M^3}{1}$
  - дерев, що підлягають вирубуванню (III<sub>пв</sub>+IV+V+VI категорій стану), —  $\frac{116}{1} \frac{M^3}{1}$
- Запас на 1 гектар вітровалу, сніголому, захарашеності, усього: — 0 м<sup>3</sup>;  
 у тому числі ліквідна деревина — — 0 м<sup>3</sup>;  
 з неї підлягає прибиранню — — 0 м<sup>3</sup>;
- Характер і причини ослаблення (пошкодження), всихання тощо: низова пожежа сильного ступеню.
- Висновок про потребу лісгосподарських заходів: потребує проведення суцільної санітарної рубки

Обстеження виконали:

Начальник відділу ДСЛП «Київлісозахист»

Лісничий Феневицького лісництва

Валерій ЧАВЧЕНКО

Максим НАСТЕНКО

## КАРТКА

## пробних площ обстеження санітарного стану насаджень

Київська область

Іванківське надлісництво філії «Столичний лісовий офіс» ДП «Ліси України»

Лісництво Феневицьке, квартал № 55 виділ № 12 ділянка №  
площа гектарів 0,7, група віку, походження штучне, бонітет I, тип лісу

№ пробної площі	порода (склад)	вік, років	середня висота, м	середній діаметр, см	Сума площ поперечних перерізів, м <sup>2</sup>					Вітровал, сніголом, захаращеність			
					I + II	III <sub>нв</sub> (не підлягає вирубуванню)	III <sub>пв</sub> (підлягає вирубуванню)	IV - VI	разом	ліквідна деревина		неліквідна деревина	
										сума площ поперечних перерізів, м <sup>2</sup>	запас, м <sup>3</sup>	сума площ поперечних перерізів, м <sup>2</sup>	запас, м <sup>3</sup>
1	10С <sub>г</sub> +Б <sub>л</sub>	38	14,8	20	—	—	—	7,4	7,4				
Усього	сума площ поперечних перерізів, м <sup>2</sup>				—	—	—	7,4	7,4				
Середні дані	запас за категоріями стану, м <sup>3</sup>				—	—	—	54	54				

Прив'язка пробних площ (схема)

Результати обробки даних вимірювань:

1. Склад: 10С<sub>г</sub>+Б<sub>л</sub>2. Повнота: *повнота не вижаргається - брускати*  
до рубки (дерева I+II+III<sub>нв</sub>+III<sub>пв</sub> категорій стану), -  
після рубки (дерева I+II+III<sub>нв</sub> категорій стану), -

3. Запас на 1 гектар:

дерев, що ростуть (I+II+III<sub>нв</sub>+III<sub>пв</sub> категорій стану),

дерев, що всихають і сухостійних (IV+V+VI категорій стану),

дерев, що підлягають вирубуванню (III<sub>пв</sub>+IV+V+VI категорій стану),

—	М <sup>3</sup> :
7,4	М <sup>3</sup> :
7,4	М <sup>3</sup> :

4. Запас на 1 гектар вітровалу, сніголому, захаращеності, усього: — 0 м<sup>3</sup>;

у тому числі ліквідна деревина —

— 0 м<sup>3</sup>;

з неї підлягає прибиранню —

— 0 м<sup>3</sup>;5. Характер і причини ослаблення (пошкодження), всихання тощо: низова пожежа сильного ступеню.6. Висновок про потребу лісогосподарських заходів: потребує проведення суцільної санітарної рубки

Обстеження виконали:

Начальник відділу ДСЛП «Київлісозахист»

Валерій ЧАВЧЕНКО

Лісничий Феневицького лісництва

Максим НАСТЕНКО

## КАРТКА

## пробних площ обстеження санітарного стану насаджень

Київська область

Іванківське надлісництво філії «Столичний лісовий офіс» ДП «Ліси України»

Лісництво Феневицьке, квартал № 56 виділ № 11 ділянка №  
 площа гектарів 0,5, група віку, походження штучне, бонітет I, тип лісу

№ пробної площі	порода (склад)	вік, років	середня висота, м	середній діаметр, см	Сума площ поперечних перерізів, м <sup>2</sup>					Вітровал, сніголом, захаращеність			
					I + II	III <sub>нв</sub> (не підлягає вирубуванню)	III <sub>пв</sub> (підлягає вирубуванню)	IV - VI	разом	ліквідна деревина		неліквідна деревина	
										сума площ поперечних перерізів, м <sup>2</sup>	запас, м <sup>3</sup>	сума площ поперечних перерізів, м <sup>2</sup>	запас, м <sup>3</sup>
1	10с	39	21,3	24		0,3		6,5	6,8				
Усього	сума площ поперечних перерізів, м <sup>2</sup>					0,3		6,5	6,8				
Середні дані	запас за категоріями стану, м <sup>3</sup>					3		64	67				

Прив'язка пробних площ (схема)

Результати обробки даних вимірювань:

1. Склад: 10с

2. Повнота: 9,01

до рубки (дерева I+II+III<sub>нв</sub>+III<sub>пв</sub> категорій стану), -9,01після рубки (дерева I+II+III<sub>нв</sub> категорій стану), -

3. Запас на 1 гектар:

дерев, що ростуть (I+II+III<sub>нв</sub>+III<sub>пв</sub> категорій стану),

дерев, що всихають і сухостійних (IV+V+VI категорій стану),

дерев, що підлягають вирубуванню (III<sub>пв</sub>+IV+V+VI категорій стану),

5 м<sup>3</sup>;  
 129 м<sup>3</sup>;  
 129 м<sup>3</sup>;

4. Запас на 1 гектар вітровалу, сніголому, захаращеності, усього: - 0 м<sup>3</sup>;

у тому числі ліквідна деревина -

- 0 м<sup>3</sup>;

з неї підлягає прибиранню -

- 0 м<sup>3</sup>;5. Характер і причини ослаблення (пошкодження), всихання тощо: низова пожежа сильного ступеню.6. Висновок про потребу лісгосподарських заходів: потребує проведення суцільної санітарної рубки

Обстеження виконали:

Начальник відділу ДСЛП «Київлісозахист»

Лісничий Феневицького лісництва

Валерій ЧАВЧЕНКО

Максим НАСТЕНКО

## КАРТКА

пробних площ обстеження санітарного стану насаджень

Київська область

Іванківське надлісництво філії «Столичний лісовий офіс» ДП «Ліси України»

Лісництво Феневицьке, квартал № 56 виділ № 16 ділянка №  
 площа гектарів 0,6, група віку, походження штучне, бонітет, тип лісу

№ пробної площі	порода (склад)	вік, років	середня висота, м	середній діаметр, см	Сума площ поперечних перерізів, м <sup>2</sup>					Вітровал, сніголом, захаращеність			
					I + II	III <sub>нв</sub> (не підлягає вирубуванню)	III <sub>пв</sub> (підлягає вирубуванню)	IV - VI	разом	ліквідна деревина		неліквідна деревина	
										сума площ поперечних перерізів, м <sup>2</sup>	запас, м <sup>3</sup>	сума площ поперечних перерізів, м <sup>2</sup>	запас, м <sup>3</sup>
1	7Сз3Бп	76	19,7	28	—	—	—	2,6	2,6				
Усього	сума площ поперечних перерізів, м <sup>2</sup>				—	—	—	2,6	2,6				
Середні дані	запас за категоріями стану, м <sup>3</sup>				—	—	—	24	24				

Прив'язка пробних площ (схема)

Результати обробки даних вимірювань:


- Склад: 7Сз3Бп
- Повнота: повнота не визначається, відсутні дерева I, II, III категорій стану  
 до рубки (дерева I+II+III<sub>нв</sub>+III<sub>пв</sub> категорій стану), —  
 після рубки (дерева I+II+III<sub>нв</sub> категорій стану), —
- Запас на 1 гектар:  
 дерев, що ростуть (I+II+III<sub>нв</sub>+III<sub>пв</sub> категорій стану), —  $\frac{40}{40} \frac{м^3}{м^3}$   
 дерев, що всихають і сухостійних (IV+V+VI категорій стану), —  $\frac{40}{40} \frac{м^3}{м^3}$   
 дерев, що підлягають вирубуванню (III<sub>пв</sub>+IV+V+VI категорій стану), —  $\frac{40}{40} \frac{м^3}{м^3}$
- Запас на 1 гектар вітровалу, сніголому, захаращеності, усього: — 0 м<sup>3</sup>;  
 у тому числі ліквідна деревина — — 0 м<sup>3</sup>;  
 з неї підлягає прибиранню — — 0 м<sup>3</sup>;
- Характер і причини ослаблення (пошкодження), всихання тощо: низова пожежа сильного ступеню.

6. Висновок про потребу лісогосподарських заходів: потребує проведення суцільної санітарної рубки

Обстеження виконали:

Начальник відділу ДСЛП «Київлісозахист»

Лісничий Феневицького лісництва


 Валерій ЧАВЧЕНКО

Максим НАСТЕНКО

**КАРТКА**  
**пробних площ обстеження санітарного стану насаджень**

Київська область

Іванківське надлісництво філії «Столичний лісовий офіс» ДП «Ліси України»

Лісництво Феневицьке, квартал № 72 виділ № 1 ділянка №  
площа гектарів 10, група віку, походження штучне, бонітет I, тип лісу,

№ пробної площі	порода (склад)	вік, років	середня висота, м	середній діаметр, см	Сума площ поперечних перерізів, м <sup>2</sup>					Вітровал, сніголом, захаращеність			
					I + II	III <sub>нв</sub> (не підлягає вирубуванню)	III <sub>пв</sub> (підлягає вирубуванню)	IV - VI	разом	ліквідна деревина		неліквідна деревина	
										сума площ поперечних перерізів, м <sup>2</sup>	запас, м <sup>3</sup>	сума площ поперечних перерізів, м <sup>2</sup>	запас, м <sup>3</sup>
1	100	76	20,3	24	-	-	-	-	-				
Усього	сума площ поперечних перерізів, м <sup>2</sup>				-	-	-	16,7	16,7				
Середні дані	запас за категоріями стану, м <sup>3</sup>				-	-	-	15,7	15,7				

Прив'язка пробних площ (схема)

Результати обробки даних вимірювань:

- Склад: 100
- Повнота: повнота не вистегається - відсутні дерева I, II, III категорій стану до рубки (дерева I+II+III<sub>нв</sub>+III<sub>пв</sub> категорій стану), - після рубки (дерева I+II+III<sub>нв</sub> категорій стану), -
- Запас на 1 гектар:
 

дерев, що ростуть (I+II+III <sub>нв</sub> +III <sub>пв</sub> категорій стану),	-	0	М <sup>3</sup> :
дерев, що всихають і сухостійних (IV+V+VI категорій стану),	-	15,7	М <sup>3</sup> :
дерев, що підлягають вирубуванню (III <sub>пв</sub> +IV+V+VI категорій стану),	-	15,7	М <sup>3</sup> :
- Запас на 1 гектар вітровалу, сніголому, захаращеності, усього:
 

-	0	М <sup>3</sup> :
у тому числі ліквідна деревина -	0	М <sup>3</sup> :
з неї підлягає прибиранню -	0	М <sup>3</sup> :
- Характер і причини ослаблення (пошкодження), всихання тощо: низова пожежа сильного ступеню.
- Висновок про потребу лісогосподарських заходів: потребує проведення суцільної санітарної рубки

Обстеження виконали:

Начальник відділу ДСЛП «Київлісозахист»

Валерій ЧАВЧЕНКО

Лісничий Феневицького лісництва

Максим НАСТЕНКО

# КАРТКА

## пробних площ обстеження санітарного стану насаджень

Київська область

Іванківське надлісництво філії «Столичний лісовий офіс» ДП «Ліси України»

Лісництво Феневицьке, квартал № 72 виділ № 2 ділянка №  
 площа гектарів 0,3, група віку, походження штучне, бонітет 7, тип лісу

№ пробної площі	порода (склад)	вік, років	середня висота, м	середній діаметр, см	Сума площ поперечних перерізів, м <sup>2</sup>					Вітровал, сніголом, захаращеність				
					I + II	III <sub>нв</sub> (не підлягає вирубуванню)	III <sub>пв</sub> (підлягає вирубуванню)	IV - VI	разом	ліквідна деревина		неліквідна деревина		
										сума площ поперечних перерізів, м <sup>2</sup>	запас, м <sup>3</sup>	сума площ поперечних перерізів, м <sup>2</sup>	запас, м <sup>3</sup>	
1	10g + Бп	66	25,0	28										
Усього	сума площ поперечних перерізів, м <sup>2</sup>				—	—	—	9,3	9,3					
Середні дані	запас за категоріями стану, м <sup>3</sup>				—	—	—	104	104					

### Прив'язка пробних площ (схема)

#### Результати обробки даних вимірювань:

- Склад: 10g + Бп
- Повнота: *повнота не відраховується — відсутні дерева I, II, III категорій стану.*  
 до рубки (дерева I+II+III<sub>нв</sub>+III<sub>пв</sub> категорій стану), —  
 після рубки (дерева I+II+III<sub>нв</sub> категорій стану), —
- Запас на 1 гектар:  
 дерев, що ростуть (I+II+III<sub>нв</sub>+III<sub>пв</sub> категорій стану),  
 дерев, що всихають і сухостійних (IV+V+VI категорій стану), 348 м<sup>3</sup>;  
 дерев, що підлягають вирубуванню (III<sub>пв</sub>+IV+V+VI категорій стану), 348 м<sup>3</sup>;
- Запас на 1 гектар вітровалу, сніголому, захаращеності, усього: — 0 м<sup>3</sup>;  
 у тому числі ліквідна деревина — — 0 м<sup>3</sup>;  
 з неї підлягає прибиранню — — 0 м<sup>3</sup>;
- Характер і причини ослаблення (пошкодження), всихання тощо: низова пожежа сильного ступеню.

6. Висновок про потребу лісогосподарських заходів: потребує проведення суцільної санітарної рубки

Обстеження виконали:

Начальник відділу ДСЛП «Київлісозахист»

Лісничий Феневицького лісництва

Валерій ЧАВЧЕНКО

Максим НАСТЕНКО

**КАРТКА**  
**пробних площ обстеження санітарного стану насаджень**

Київська область

Іванківське надлісництво філії «Столичний лісовий офіс» ДП «Ліси України»

Лісництво Феневицьке, квартал № 108 виділ № 1 ділянка №  
площа гектарів 1,7, група віку , походження штучне, бонітет , тип лісу ,

№ пробної площі	порода (склад)	вік, років	середня висота, м	середній діаметр, см	Сума площ поперечних перерізів, м <sup>2</sup>					Вітровал, сніголом, захаращеність			
					I + II	III <sub>нв</sub> (не підлягає вирубуванню)	III <sub>пв</sub> (підлягає вирубуванню)	IV - VI	разом	ліквідна деревина		неліквідна деревина	
										сума площ поперечних перерізів, м <sup>2</sup>	запас, м <sup>3</sup>	сума площ поперечних перерізів, м <sup>2</sup>	запас, м <sup>3</sup>
1	100%	81	24,8	32	—	—	—	67,8	67,8				
Усього	сума площ поперечних перерізів, м <sup>2</sup>				—	—	—	67,8	67,8				
Середні дані	запас за категоріями стану, м <sup>3</sup>				—	—	—	758	758				

Прив'язка пробних площ (схема)

Результати обробки даних вимірювань:

- Склад: 100%
- Повнота: повнота не визначається — відсутні дерева I, II, III категорій стану
- Запас на 1 гектар:
  - дерев, що ростуть (I+II+III<sub>нв</sub>+III<sub>пв</sub> категорій стану), —  $\frac{446}{\text{м}^3}$
  - дерев, що всихають і сухостійних (IV+V+VI категорій стану), —  $\frac{446}{\text{м}^3}$
  - дерев, що підлягають вирубуванню (III<sub>пв</sub>+IV+V+VI категорій стану), —  $\frac{446}{\text{м}^3}$
- Запас на 1 гектар вітровалу, сніголому, захаращеності, усього: — 0 м<sup>3</sup>;  
у тому числі ліквідна деревина — — 0 м<sup>3</sup>;  
з неї підлягає прибиранню — — 0 м<sup>3</sup>;
- Характер і причини ослаблення (пошкодження), всихання тощо: низова пожежа сильного ступеню.

6. Висновок про потребу лісогосподарських заходів: потребує проведення суцільної санітарної рубки

Обстеження виконали:

Начальник відділу ДСЛП «Київлісозахист»

Валерій ЧАВЧЕНКО

Лісничий Феневицького лісництва

Максим НАСТЕНКО

## КАРТКА

## пробних площ обстеження санітарного стану насаджень

Київська область

Іванківське надлісництво філії «Столичний лісовий офіс» ДП «Ліси України»

Лісництво Феневицьке, квартал № 108 виділ № 2 ділянка №  
 площа гектарів 0,2, група віку, походження штучне, бонітет I, тип лісу

№ пробної площі	порода (склад)	вік, років	середня висота, м	середній діаметр, см	Сума площ поперечних перерізів, м <sup>2</sup>					Вітровал, сніголом, захаращеність			
					I + II	III <sub>нв</sub> (не підлягає вирубуванню)	III <sub>пв</sub> (підлягає вирубуванню)	IV - VI	разом	ліквідна деревина		неліквідна деревина	
										сума площ поперечних перерізів, м <sup>2</sup>	запас, м <sup>3</sup>	сума площ поперечних перерізів, м <sup>2</sup>	запас, м <sup>3</sup>
1	10С	81	22,2	28	—	—	—	2,9	2,9				
Усього	сума площ поперечних перерізів, м <sup>2</sup>				—	—	—	2,9	2,9				
Середні дані	запас за категоріями стану, м <sup>3</sup>				—	—	—	30	30				

Прив'язка пробних площ (схема)

Результати обробки даних вимірювань:

- Склад: 10С
- Повнота: повнота не виражається — відсутні дерева I, II, III категорій стану
- Запас на 1 гектар:
  - дерев, що ростуть (I+II+III<sub>нв</sub>+III<sub>пв</sub> категорій стану),  $\frac{149}{\text{м}^3}$
  - дерев, що всихають і сухостійних (IV+V+VI категорій стану),  $\frac{149}{\text{м}^3}$
  - дерев, що підлягають вирубуванню (III<sub>пв</sub>+IV+V+VI категорій стану),  $\frac{149}{\text{м}^3}$
- Запас на 1 гектар вітровалу, сніголому, захаращеності, усього:
  - 0 м<sup>3</sup>;
  - у тому числі ліквідна деревина —
  - з неї підлягає прибиранню —
  - 0 м<sup>3</sup>;
  - 0 м<sup>3</sup>;
- Характер і причини ослаблення (пошкодження), всихання тощо: низова пожежа сильного ступеню.

6. Висновок про потребу лісгосподарських заходів: потребує проведення суцільної санітарної рубки

Обстеження виконали:

Начальник відділу ДСЛП «Київлісозахист»

Лісничий Феневицького лісництва

Валерій ЧАВЧЕНКО

Максим НАСТЕНКО

**КАРТКА**  
**пробних площ обстеження санітарного стану насаджень**

Київська область

Іванківське надлісництво філії «Столичний лісовий офіс» ДП «Ліси України»

Лісництво Феневицьке, квартал № 108 виділ № 4 ділянка №  
площа гектарів 0,7, група віку, походження штучне, бонітет I, тип лісу,

№ пробної площі	порода (склад)	вік, років	середня висота, м	середній діаметр, см	Сума площ поперечних перерізів, м <sup>2</sup>					Вітровал, сніголом, захарашеність				
					I + II	III <sub>нв</sub> (не підлягає вирубуванню)	III <sub>пв</sub> (підлягає вирубуванню)	IV - VI	разом	ліквідна деревина		неліквідна деревина		
										сума площ поперечних перерізів, м <sup>2</sup>	запас, м <sup>3</sup>	сума площ поперечних перерізів, м <sup>2</sup>	запас, м <sup>3</sup>	
1	8С <sub>2</sub> Б <sub>7</sub>	9	3	4										
Усього	сума площ поперечних перерізів, м <sup>2</sup>				-	0,1	-	6,1	6,2					
Середні дані	запас за категоріями стану, м <sup>3</sup>				-	0,5	-	22,5	23,0					

Прив'язка пробних площ (схема)

Результати обробки даних вимірювань:

- Склад: 8С<sub>2</sub>Б<sub>7</sub>
- Повнота: *Лише ліквідні поперечні перерізи стовбурів життєздатних дерев до рубки (деревна I+II+III<sub>нв</sub>+III<sub>пв</sub> категорій стану), не складають повноту для після рубки (деревна I+II+III<sub>нв</sub> категорій стану), - повноцінного насадження*
- Запас на 1 гектар:
 

дерев, що ростуть (I+II+III <sub>нв</sub> +III <sub>пв</sub> категорій стану),	0,7	м <sup>3</sup> .
дерев, що всихають і сухостійних (IV+V+VI категорій стану),	32,3	м <sup>3</sup> .
дерев, що підлягають вирубуванню (III <sub>пв</sub> +IV+V+VI категорій стану),	32,3	м <sup>3</sup> .
- Запас на 1 гектар вітровалу, сніголому, захарашеності, усього:
 

- 0 м <sup>3</sup> ;
у тому числі ліквідна деревина -
- 0 м <sup>3</sup> ;
з неї підлягає прибиранню -
- 0 м <sup>3</sup> ;
- Характер і причини ослаблення (пошкодження), всихання тощо: низова пожежа сильного ступеню.

6. Висновок про потребу лісгосподарських заходів: потребує проведення суцільної санітарної рубки

Обстеження виконали:

Начальник відділу ДСЛП «Київлісозахист»

Лісничий Феневицького лісництва

Валерій ЧАВЧЕНКО

Максим НАСТЕНКО

## КАРТКА

## пробних площ обстеження санітарного стану насаджень

Київська область

Іванківське надлісництво філії «Столичний лісовий офіс» ДП «Ліси України»

Лісництво Феневицьке, квартал № 108 виділ № 5 ділянка №  
 площа гектарів 1,8, група віку, походження штучне, бонітет, тип лісу

№ пробної площі	порода (склад)	вік, років	середня висота, м	середній діаметр, см	Сума площ поперечних перерізів, м <sup>2</sup>					Вітровал, сніголом, захаращеність			
					I + II	III нв (не підлягає вирубуванню)	III пв (підлягає вирубуванню)	IV - VI	разом	ліквідна деревина		неліквідна деревина	
										сума площ поперечних перерізів, м <sup>2</sup>	запас, м <sup>3</sup>	сума площ поперечних перерізів, м <sup>2</sup>	запас, м <sup>3</sup>
1	10С	81	24,7	32	—	—	—	59,8	59,8				
Усього	сума площ поперечних перерізів, м <sup>2</sup>				—	—	—	59,8	59,8				
Середні дані	запас за категоріями стану, м <sup>3</sup>				—	—	—	668	668				

Прив'язка пробних площ (схема)

Результати обробки даних вимірювань:

- Склад: 10С
- Повнота: повнота не визначається — виручені дерева I, II, III категорій стану до рубки (дерева I+II+III нв+III пв категорій стану), — після рубки (дерева I+II+III нв категорій стану), —
- Запас на 1 гектар:
 

дерев, що ростуть (I+II+III нв+III пв категорій стану),	—	М <sup>3</sup> :
дерев, що всихають і сухостійних (IV+V+VI категорій стану),	371	М <sup>3</sup> :
дерев, що підлягають вирубуванню (III пв+IV+V+VI категорій стану),	371	М <sup>3</sup> :
- Запас на 1 гектар вітровалу, сніголому, захаращеності, усього:
 

— 0 м <sup>3</sup> :
— 0 м <sup>3</sup> :
— 0 м <sup>3</sup> :
- Характер і причини ослаблення (пошкодження), всихання тощо: низова пожежа сильного ступеню.

6. Висновок про потребу лісгосподарських заходів: потребує проведення суцільної санітарної рубки

Обстеження виконали:

Начальник відділу ДСЛП «Київлісозахист»

Валерій ЧАВЧЕНКО

Лісничий Феневицького лісництва

Максим НАСТЕНКО

# КАРТКА

## пробних площ обстеження санітарного стану насаджень

Київська область

Іванківське надлісництво філії «Столичний лісовий офіс» ДП «Ліси України»

Лісництво Феневицьке, квартал № 108 виділ № 6 ділянка №  
 площа гектарів 2,9, група віку , походження штучне, бонітет 7, тип лісу ,

№ пробної площі	порода (склад)	вік, років	середня висота, м	середній діаметр, см	Сума площ поперечних перерізів, м <sup>2</sup>					Вітровал, сніголом, захарашеність				
					I + II	III <sub>нв</sub> (не підлягає вирубуванню)	III <sub>пв</sub> (підлягає вирубуванню)	V - VI	разом	ліквідна деревина		неліквідна деревина		
										сума площ поперечних перерізів, м <sup>2</sup>	запас, м <sup>3</sup>	сума площ поперечних перерізів, м <sup>2</sup>	зап м	
1	<u>БС4ФН</u>	<u>8</u>	<u>3</u>	<u>4</u>	.									
Усього	сума площ поперечних перерізів, м <sup>2</sup>				—	<u>0,3</u>	—	<u>16,2</u>	<u>16,5</u>					
Середні дані	запас за категоріями стану, м <sup>3</sup>				—	<u>1</u>	—	<u>60</u>	<u>61</u>					

Прив'язка пробних площ (схема)

Результати обробки даних вимірювань:

- Склад: БС4ФН
- Повнота: Класи поперечних перерізів стовбурів життєздатних дерев не складають повноту для повноцінного насадження  
 до рубки (дерев I+II+III<sub>нв</sub>+III<sub>пв</sub> категорій стану), —  
 після рубки (дерев I+II+III<sub>нв</sub> категорій стану), —
- Запас на 1 гектар:  
 дерев, що ростуть (I+II+III<sub>нв</sub>+III<sub>пв</sub> категорій стану), 0,5 м<sup>3</sup>;  
 дерев, що всихають і сухостійних (IV+V+VI категорій стану), 20,5 м<sup>3</sup>;  
 дерев, що підлягають вирубуванню (III<sub>пв</sub>+IV+V+VI категорій стану), 20,5 м<sup>3</sup>;
- Запас на 1 гектар вітровалу, сніголому, захарашеності, усього: — 0 м<sup>3</sup>;  
 у тому числі ліквідна деревина —  
 з неї підлягає прибиранню —  
 — 0 м<sup>3</sup>;  
 — 0 м<sup>3</sup>;
- Характер і причини ослаблення (пошкодження), всихання тощо: низова пожежа сильного ступеню.

6. Висновок про потребу лісогосподарських заходів: потребує проведення суцільної санітарної рубки

Обстеження виконали:

Начальник відділу ДСЛП «Київлісозахист»

Лісничий Феневицького лісництва

 Валерій ЧАВЧЕНКО

Максим НАСТЕНКО

## КАРТКА

пробних площ обстеження санітарного стану насаджень

Київська область

Іванківське надлісництво філії «Столичний лісовий офіс» ДП «Ліси України»

Лісництво Феневицьке, квартал № 108 виділ № 7 ділянка №  
 площа гектарів 2,2, група віку , походження штучне, бонітет I, тип лісу ,

№ пробної площі	порода (склад)	вік, років	середня висота, м	середній діаметр, см	Сума площ поперечних перерізів, м <sup>2</sup>					Вітровал, сніголом, захаращеність			
					I + II	III <sub>нв</sub> (не підлягає вирубуванню)	III <sub>пв</sub> (підлягає вирубуванню)	IV - VI	разом	ліквідна деревина		неліквідна деревина	
										сума площ поперечних перерізів, м <sup>2</sup>	запас, м <sup>3</sup>	сума площ поперечних перерізів, м <sup>2</sup>	запас, м <sup>3</sup>
1	10С	81	23,5	28	—	—	—	74,6	74,6				
Усього	сума площ поперечних перерізів, м <sup>2</sup>				—	—	—	74,6	74,6				
Середні дані	запас за категоріями стану, м <sup>3</sup>				—	—	—	796	796				

Прив'язка пробних площ (схема)

Результати обробки даних вимірювань:

- Склад: 10С
- Повнота: повнота не визначається — відсутні дерева I, II, III категорій стану до рубки (дерева I+II+III<sub>нв</sub>+III<sub>пв</sub> категорій стану), — після рубки (дерева I+II+III<sub>нв</sub> категорій стану), —
- Запас на 1 гектар:
  - дерев, що ростуть (I+II+III<sub>нв</sub>+III<sub>пв</sub> категорій стану), —  $\frac{\text{м}^3}{\text{гектар}}$
  - дерев, що всихають і сухостійних (IV+V+VI категорій стану), 362  $\frac{\text{м}^3}{\text{гектар}}$
  - дерев, що підлягають вирубуванню (III<sub>пв</sub>+IV+V+VI категорій стану), 362  $\frac{\text{м}^3}{\text{гектар}}$
- Запас на 1 гектар вітровалу, сніголому, захаращеності, усього: — 0  $\frac{\text{м}^3}{\text{гектар}}$ ; у тому числі ліквідна деревина — — 0  $\frac{\text{м}^3}{\text{гектар}}$ ; з неї підлягає прибиранню — — 0  $\frac{\text{м}^3}{\text{гектар}}$ ;
- Характер і причини ослаблення (пошкодження), всихання тощо: низова пожежа сильного ступеню.
- Висновок про потребу лісогосподарських заходів: потребує проведення суцільної санітарної рубки

Обстеження виконали:

Начальник відділу ДСЛП «Київлісозахист»

Валерій ЧАВЧЕНКО

Лісничий Феневицького лісництва

Максим НАСТЕНКО

# КАРТКА

## пробних площ обстеження санітарного стану насаджень

Київська область

Іванківське надлісництво філії «Столичний лісовий офіс» ДП «Ліси України»

Лісництво Феневицьке, квартал № 108 виділ № 8 ділянка №  
 площа гектарів 2,8, група віку, походження штучне, бонітет, тип лісу,

№ пробної площі	порода (склад)	вік, років	середня висота, м	середній діаметр, см	Сума площ поперечних перерізів, м <sup>2</sup>					Вітровал, сніголом, захарашеність					
					I + II	III <sub>нв</sub> (не підлягає вирубуванню)	III <sub>пв</sub> (підлягає вирубуванню)	IV - VI	разом	ліквідна деревина		неліквідна деревина			
										сума площ поперечних перерізів, м <sup>2</sup>	запас, м <sup>3</sup>	сума площ поперечних перерізів, м <sup>2</sup>	зап м		
1	10С	11	4	6	—	—	—	—	—	—	—	—	—	—	—
Усього	сума площ поперечних перерізів, м <sup>2</sup>				—	—	—	17,6	17,6						
Середні дані	запас за категоріями стану, м <sup>3</sup>				—	—	—	59	59						

Прив'язка пробних площ (схема)

Результати обробки даних вимірювань:


- Склад: 10С
- Повнота: *повнота не вивчається — відсутні дерева I, II, III категорій стану*  
 до рубки (дерева I+II+III<sub>нв</sub>+III<sub>пв</sub> категорій стану), —  
 після рубки (дерева I+II+III<sub>нв</sub> категорій стану), —
- Запас на 1 гектар:  
 дерев, що ростуть (I+II+III<sub>нв</sub>+III<sub>пв</sub> категорій стану), —  
 дерев, що всихають і сухостійних (IV+V+VI категорій стану), —  
 дерев, що підлягають вирубуванню (III<sub>пв</sub>+IV+V+VI категорій стану), —  

—	М <sup>3</sup> :
21	М <sup>3</sup> :
21	М <sup>3</sup> :
- Запас на 1 гектар вітровалу, сніголому, захарашеності, усього: — 0 м<sup>3</sup>;  
 у тому числі ліквідна деревина — — 0 м<sup>3</sup>;  
 з неї підлягає прибиранню — — 0 м<sup>3</sup>;
- Характер і причини ослаблення (пошкодження), всихання тощо: низова пожежа сильного ступеню.
- Висновок про потребу лісогосподарських заходів: потребує проведення суцільної санітарної рубки

Обстеження виконали:

Начальник відділу ДСЛП «Київлісозахист»

Лісничий Феневицького лісництва

  
 Валерій ЧАВЧЕНКО  
 Максим НАСТЕНКО

## КАРТКА

пробних площ обстеження санітарного стану насаджень

Київська область

Іванківське надлісництво філії «Столичний лісовий офіс» ДП «Ліси України»

Лісництво Феневицьке, квартал № 108 виділ № 9 ділянка №  
 площа гектарів 2,0, група віку , походження штучне, бонітет 7, тип лісу ,

№ пробної площі	порода (склад)	вік, років	середня висота, м	середній діаметр, см	Сума площ поперечних перерізів, м <sup>2</sup>					Вітровал, сніголом, захаращеність			
					I + II	III <sub>нв</sub> (не підлягає вирубуванню)	III <sub>пв</sub> (підлягає вирубуванню)	IV - VI	разом	ліквідна деревина		неліквідна деревина	
										сума площ поперечних перерізів, м <sup>2</sup>	запас, м <sup>3</sup>	сума площ поперечних перерізів, м <sup>2</sup>	запас, м <sup>3</sup>
1	10Су	81	22,0	28	—	—	—	74,6	74,6				
Усього	сума площ поперечних перерізів, м <sup>2</sup>				—	—	—	74,6	74,6				
Середні дані	запас за категоріями стану, м <sup>3</sup>				—	—	—	754	754				

Прив'язка пробних площ (схема)

Результати обробки даних вимірювань:

- Склад: 10Су
- Повнота: повнота не визначається — відсутні дерева I, II, III категорій стану до рубки (дерева I+II+III<sub>нв</sub>+III<sub>пв</sub> категорій стану), — після рубки (дерева I+II+III<sub>нв</sub> категорій стану), —
- Запас на 1 гектар:
  - дерев, що ростуть (I+II+III<sub>нв</sub>+III<sub>пв</sub> категорій стану),
  - дерев, що всихають і сухостійних (IV+V+VI категорій стану),
  - дерев, що підлягають вирубуванню (III<sub>пв</sub>+IV+V+VI категорій стану),
- Запас на 1 гектар вітровалу, сніголому, захаращеності, усього:
 

— 0 м <sup>3</sup> ;	377	М <sup>3</sup> ;
у тому числі ліквідна деревина —	377	М <sup>3</sup> ;
з неї підлягає прибиранню —	—	М <sup>3</sup> ;
- Характер і причини ослаблення (пошкодження), всихання тощо: низова пожежа сильного ступеню.

6. Висновок про потребу лісогосподарських заходів: потребує проведення суцільної санітарної рубки

Обстеження виконали:

Начальник відділу ДСЛП «Київлісозахист»

Лісничий Феневицького лісництва

Валерій ЧАВЧЕНКО

Максим НАСТЕНКО

## КАРТКА

## пробних площ обстеження санітарного стану насаджень

Київська область

Іванківське надлісництво філії «Столичний лісовий офіс» ДП «Ліси України»

Лісництво Феневицьке, квартал № 108 виділ № 10 ділянка №  
площа гектарів 30, група віку, походження штучне, бонітет 7, тип лісу,

№ пробної площі	порода (склад)	вік, років	середня висота, м	середній діаметр, см	Сума площ поперечних перерізів, м <sup>2</sup>					Вітровал, сніголом, захарашеність				
					I + II	IIIнв (не підлягає вирубуванню)	IIIпв (підлягає вирубуванню)	IV - VI	разом	ліквідна деревина		неліквідна деревина		
										сума площ поперечних перерізів, м <sup>2</sup>	запас, м <sup>3</sup>	сума площ поперечних перерізів, м <sup>2</sup>	запас, м <sup>3</sup>	
1	10С	11	4	6										
Усього	сума площ поперечних перерізів, м <sup>2</sup>				—	—	—	18,0	18,0					
Середні дані	запас за категоріями стану, м <sup>3</sup>				—	—	—	60	60					

Прив'язка пробних площ (схема)

Результати обробки даних вимірювань:

- Склад: 10С
- Повнота: *повнота не визначається — відсутні дерева I, II, III категорій стану*
- Запас на 1 гектар:
 

дерев, що ростуть (I+II+IIIнв+IIIпв категорій стану),	—	М <sup>3</sup> :
дерев, що всихають і сухостійних (IV+V+VI категорій стану),	20	М <sup>3</sup> :
дерев, що підлягають вирубуванню (IIIпв+IV+V+VI категорій стану),	20	М <sup>3</sup> :
- Запас на 1 гектар вітровалу, сніголому, захарашеності, усього: — 0 М<sup>3</sup>;  
у тому числі ліквідна деревина — — 0 М<sup>3</sup>;  
з неї підлягає прибиранню — — 0 М<sup>3</sup>;
- Характер і причини ослаблення (пошкодження), всихання тощо: низова пожежа сильного ступеню.

6. Висновок про потребу лісгосподарських заходів: потребує проведення суцільної санітарної рубки

Обстеження виконали:

Начальник відділу ДСЛП «Київлісозахист»

Лісничий Феневицького лісництва

Валерій ЧАВЧЕНКО

Максим НАСТЕНКО

**КАРТКА**  
**пробних площ обстеження санітарного стану насаджень**

Київська область

Іванківське надлісництво філії «Столичний лісовий офіс» ДП «Ліси України»

Лісництво Феневицьке, квартал № 108 виділ № 11 ділянка №  
площа гектарів 2,7, група віку, походження штучне, бонітет 7, тип лісу

№ пробної площі	порода (склад)	вік, років	середня висота, м	середній діаметр, см	Сума площ поперечних перерізів, м <sup>2</sup>					Вітровал, сніголом, захарашеність			
					I + II	III <sub>нв</sub> (не підлягає вирубуванню)	III <sub>пв</sub> (підлягає вирубуванню)	IV - VI	разом	ліквідна деревина		неліквідна деревина	
										сума площ поперечних перерізів, м <sup>2</sup>	запас, м <sup>3</sup>	сума площ поперечних перерізів, м <sup>2</sup>	запас, м <sup>3</sup>
1	109	81	27,2	32	-	3	-	99	102				
Усього	сума площ поперечних перерізів, м <sup>2</sup>				-	3	-	99	102				
Середні дані	запас за категоріями стану, м <sup>3</sup>				-	37	-	1205	1242				

Прив'язка пробних площ (схема)

Результати обробки даних вимірювань:

- Склад: 109
  - Повнота: 0,03  
до рубки (дерев'я I+II+III<sub>нв</sub>+III<sub>пв</sub> категорій стану), -  
після рубки (дерев'я I+II+III<sub>нв</sub> категорій стану), -
  - Запас на 1 гектар:  
дерев, що ростуть (I+II+III<sub>нв</sub>+III<sub>пв</sub> категорій стану),  
дерев, що всихають і сухостійних (IV+V+VI категорій стану),  
дерев, що підлягають вирубуванню (III<sub>пв</sub>+IV+V+VI категорій стану),
- |     |                  |
|-----|------------------|
| 14  | М <sup>3</sup> ; |
| 446 | М <sup>3</sup> ; |
| 446 | М <sup>3</sup> ; |
- Запас на 1 гектар вітровалу, сніголому, захарашеності, усього: - 0 М<sup>3</sup>;  
у тому числі ліквідна деревина -  
з неї підлягає прибиранню -  
- 0 М<sup>3</sup>;  
- 0 М<sup>3</sup>;
  - Характер і причини ослаблення (пошкодження), всихання тощо: низова пожежа сильного ступеню.

6. Висновок про потребу лісогосподарських заходів: потребує проведення суцільної санітарної рубки

Обстеження виконали:

Начальник відділу ДСЛП «Київлісозахист»

Валерій ЧАВЧЕНКО

Лісничий Феневицького лісництва

Максим НАСТЕНКО

## КАРТКА

пробних площ обстеження санітарного стану насаджень

Київська область

Іванківське надлісництво філії «Столичний лісовий офіс» ДП «Ліси України»

Лісництво Феневицьке, квартал № 108 виділ № 12 ділянка №  
площа гектарів 30, група віку, походження штучне, бонітет I, тип лісу

№ пробної площі	порода (склад)	вік, років	середня висота, м	середній діаметр, см	Сума площ поперечних перерізів, м <sup>2</sup>					Вітровал, сніголом, захаращеність				
					I + II	III <sub>нв</sub> (не підлягає вирубуванню)	III <sub>пв</sub> (підлягає вирубуванню)	V - VI	разом	ліквідна деревина		неліквідна деревина		
										сума площ поперечних перерізів, м <sup>2</sup>	запас, м <sup>3</sup>	сума площ поперечних перерізів, м <sup>2</sup>	запас, м <sup>3</sup>	
1	10G	11	4	6										
Усього	сума площ поперечних перерізів, м <sup>2</sup>				—	—	—	18	18					
Середні дані	запас за категоріями стану, м <sup>3</sup>				—	—	—	66	66					

Прив'язка пробних площ (схема)

Результати обробки даних вимірювань:

- Склад: 10G
- Повнота: повнота не визначається — відсутні дерева I, II, III категорій стану
- Запас на 1 гектар:
  - дерев, що ростуть (I+II+III<sub>нв</sub>+III<sub>пв</sub> категорій стану), —  $\frac{22}{100} \frac{M^3}{гектар}$
  - дерев, що всихають і сухостійних (IV+V+VI категорій стану), —  $\frac{22}{100} \frac{M^3}{гектар}$
  - дерев, що підлягають вирубуванню (III<sub>пв</sub>+IV+V+VI категорій стану), —  $\frac{22}{100} \frac{M^3}{гектар}$
- Запас на 1 гектар вітровалу, сніголому, захаращеності, усього:
  - 0 м<sup>3</sup>;
  - у тому числі ліквідна деревина —
  - з неї підлягає прибиранню —
  - 0 м<sup>3</sup>;
  - 0 м<sup>3</sup>;
- Характер і причини ослаблення (пошкодження), всихання тощо: низова пожежа сильного ступеню.

6. Висновок про потребу лісгосподарських заходів: потребує проведення суцільної санітарної рубки

Обстеження виконали:

Начальник відділу ДСЛП «Київлісозахист»

Лісничий Феневицького лісництва

Валерій ЧАВЧЕНКО

Максим НАСТЕНКО

**КАРТКА**  
**пробних площ обстеження санітарного стану насаджень**

Київська область

Іванківське надлісництво філії «Столичний лісовий офіс» ДП «Ліси України»

Лісництво Феневицьке, квартал № 108 виділ № 14 ділянка №  
площа гектарів 0,9, група віку, походження штучне, бонітет I, тип лісу

№ пробної площі	порода (склад)	вік, років	середня висота, м	середній діаметр, см	Сума площ поперечних перерізів, м <sup>2</sup>					Вітровал, сніголом, захаращеність			
					I + II	III <sub>нв</sub> (не підлягає вирубуванню)	III <sub>пв</sub> (підлягає вирубуванню)	IV - VI	разом	ліквідна деревина		неліквідна деревина	
										сума площ поперечних перерізів, м <sup>2</sup>	запас, м <sup>3</sup>	сума площ поперечних перерізів, м <sup>2</sup>	запас, м <sup>3</sup>
1	10Сзк	59	21,5	24	—	—	—	33,7	33,7				
Усього	сума площ поперечних перерізів, м <sup>2</sup>				—	—	—	33,7	33,7				
Середні дані	запас за категоріями стану, м <sup>3</sup>				—	—	—	300	300				

Прив'язка пробних площ (схема)

Результати обробки даних вимірювань:


- Склад: 10Сзк
- Повнота: повнота не визначається — відсутні дерева I, II, III категорій стану до рубки (дерева I+II+III<sub>нв</sub>+III<sub>пв</sub> категорій стану), — після рубки (дерева I+II+III<sub>нв</sub> категорій стану), —
- Запас на 1 гектар:
  - дерев, що ростуть (I+II+III<sub>нв</sub>+III<sub>пв</sub> категорій стану),  $333 \frac{м^3}{гектар}$
  - дерев, що всихають і сухостійних (IV+V+VI категорій стану),  $333 \frac{м^3}{гектар}$
  - дерев, що підлягають вирубуванню (III<sub>пв</sub>+IV+V+VI категорій стану),  $333 \frac{м^3}{гектар}$
- Запас на 1 гектар вітровалу, сніголому, захаращеності, усього:  $— 0 \frac{м^3}{гектар}$ ; у тому числі ліквідна деревина —  $— 0 \frac{м^3}{гектар}$ ; з неї підлягає прибиранню —  $— 0 \frac{м^3}{гектар}$ ;
- Характер і причини ослаблення (пошкодження), всихання тощо: низова пожежа сильного ступеню.

6. Висновок про потребу лісгосподарських заходів: потребує проведення суцільної санітарної рубки

Обстеження виконали:

Начальник відділу ДСЛП «Київлісозахист»

Лісничий Феневицького лісництва

  
 Валерій ЧАВЧЕНКО  
 Максим НАСТЕНКО

# КАРТКА

## пробних площ обстеження санітарного стану насаджень

Київська область

Іванківське надлісництво філії «Столичний лісовий офіс» ДП «Ліси України»

Лісництво Феневицьке, квартал № 108 виділ № 15 ділянка №  
 площа гектарів 10, група віку, походження штучне, бонітет I, тип лісу

№ пробної площі	порода (склад)	вік, років	середня висота, м	середній діаметр, см	Сума площ поперечних перерізів, м <sup>2</sup>					Вітровал, сніголом, захарашеність				
					I + II	III <sub>нв</sub> (не підлягає вирубуванню)	III <sub>пв</sub> (підлягає вирубуванню)	IV - VI	разом	ліквідна деревина		неліквідна деревина		
										сума площ поперечних перерізів, м <sup>2</sup>	запас, м <sup>3</sup>	сума площ поперечних перерізів, м <sup>2</sup>	запас, м <sup>3</sup>	
1	10С	11	4	6										
Усього	сума площ поперечних перерізів, м <sup>2</sup>				—	—	—	9,8	9,8					
Середні дані	запас за категоріями стану, м <sup>3</sup>				—	—	—	33	33					

### Прив'язка пробних площ (схема)

#### Результати обробки даних вимірювань:


- Склад: 10С
- Повнота: повнота не визначається — відсутні дерева I, II, III категорій стану  
 до рубки (дерева I+II+III<sub>нв</sub>+III<sub>пв</sub> категорій стану), —  
 після рубки (дерева I+II+III<sub>нв</sub> категорій стану), —
- Запас на 1 гектар:  
 дерев, що ростуть (I+II+III<sub>нв</sub>+III<sub>пв</sub> категорій стану), —  $\frac{33}{1000} \frac{m^3}{ha}$   
 дерев, що всихають і сухостійних (IV+V+VI категорій стану), —  $\frac{33}{1000} \frac{m^3}{ha}$   
 дерев, що підлягають вирубуванню (III<sub>пв</sub>+IV+V+VI категорій стану), —  $\frac{33}{1000} \frac{m^3}{ha}$
- Запас на 1 гектар вітровалу, сніголому, захарашеності, усього: — 0 м<sup>3</sup>;  
 у тому числі ліквідна деревина — — 0 м<sup>3</sup>;  
 з неї підлягає прибиранню — — 0 м<sup>3</sup>;
- Характер і причини ослаблення (пошкодження), всихання тощо: низова пожежа сильного ступеню.

6. Висновок про потребу лісогосподарських заходів: потребує проведення суцільної санітарної рубки

Обстеження виконали:

Начальник відділу ДСЛП «Київлісозахист»

Лісничий Феневицького лісництва

  
 Валерій ЧАВЧЕНКО  
 Максим НАСТЕНКО

# КАРТКА

## пробних площ обстеження санітарного стану насаджень

Київська область

Іванківське надлісництво філії «Столичний лісовий офіс» ДП «Ліси України»

Лісництво Феневицьке, квартал № 108 виділ № **16** ділянка №  
 площа гектарів **1,9**, група віку , походження штучне, бонітет **1**, тип лісу ,

№ пробної площі	порода (склад)	вік, років	середня висота, м	середній діаметр, см	Сума площ поперечних перерізів, м <sup>2</sup>					Вітровал, сніголом, захаращеність				
					I + II	III <sub>нв</sub> (не підлягає вирубуванню)	III <sub>пв</sub> (підлягає вирубуванню)	IV - VI	разом	ліквідна деревина		неліквідна деревина		
										сума площ поперечних перерізів, м <sup>2</sup>	запас, м <sup>3</sup>	сума площ поперечних перерізів, м <sup>2</sup>	запас, м <sup>3</sup>	
1	<b>10Су</b>	<b>51</b>	<b>22,2</b>	<b>24</b>										
Усього	сума площ поперечних перерізів, м <sup>2</sup>				—	—	—	<b>46,0</b>	<b>46,0</b>					
Середні дані	запас за категоріями стану, м <sup>3</sup>				—	—	—	<b>469</b>	<b>469</b>					

### Прив'язка пробних площ (схема)

Результати обробки даних вимірювань:

- Склад: **10Су**
- Повнота: **повнота не визначається — відсутні дерева I, II, III категорій стану**  
 до рубки (дерева I+II+III<sub>нв</sub>+III<sub>пв</sub> категорій стану), —  
 після рубки (дерева I+II+III<sub>нв</sub> категорій стану), —
- Запас на 1 гектар:  
 дерев, що ростуть (I+II+III<sub>нв</sub>+III<sub>пв</sub> категорій стану),  
 дерев, що всихають і сухостійних (IV+V+VI категорій стану), 247  $\frac{м^3}{гектар}$   
 дерев, що підлягають вирубуванню (III<sub>пв</sub>+IV+V+VI категорій стану), 247  $\frac{м^3}{гектар}$
- Запас на 1 гектар вітровалу, сніголому, захаращеності, усього: — 0 м<sup>3</sup>;  
 у тому числі ліквідна деревина — — 0 м<sup>3</sup>;  
 з неї підлягає прибиранню — — 0 м<sup>3</sup>;
- Характер і причини ослаблення (пошкодження), всихання тощо: низова пожежа сильного ступеню.
- Висновок про потребу лісгосподарських заходів: потребує проведення суцільної санітарної рубки

Обстеження виконали:

Начальник відділу ДСЛП «Київлісозахист»

Лісничий Феневицького лісництва

Валерій ЧАВЧЕНКО

Максим НАСТЕНКО

## КАРТКА

пробних площ обстеження санітарного стану насаджень

Київська область

Іванківське надлісництво філії «Столичний лісовий офіс» ДП «Ліси України»

Лісництво Феневицьке, квартал № 108 виділ № 17 ділянка №  
площа гектарів 0,6, група віку , походження штучне, бонітет 7А, тип лісу ,

№ пробної площі	порода (склад)	вік, років	середня висота, м	середній діаметр, см	Сума площ поперечних перерізів, м <sup>2</sup>					Вітровал, сніголом, захаращеність		
					I + II	III <sub>нв</sub> (не підлягає вирубуванню)	III <sub>пв</sub> (підлягає вирубуванню)	IV - VI	разом	ліквідна деревина		неліквідна деревина
										сума площ поперечних перерізів, м <sup>2</sup>	запас, м <sup>3</sup>	
1	<u>4С<sub>2</sub>6БП</u>	<u>26</u>	<u>15,6</u>	<u>14</u>	—	—	—	<u>10,7</u>	<u>10,7</u>			
Усього	сума площ поперечних перерізів, м <sup>2</sup>				—	—	—	<u>10,7</u>	<u>10,7</u>			
Середні дані	запас за категоріями стану, м <sup>3</sup>							<u>82</u>	<u>82</u>			

Прив'язка пробних площ (схема)

Результати обробки даних вимірювань:

- Склад: 4С<sub>2</sub>6БП
- Повнота: повнота не встановлюється — відсутні дерева I, II, III категорій стану  
до рубки (дерева I+II+III<sub>нв</sub>+III<sub>пв</sub> категорій стану), —  
після рубки (дерева I+II+III<sub>нв</sub> категорій стану), —
- Запас на 1 гектар:  
дерев, що ростуть (I+II+III<sub>нв</sub>+III<sub>пв</sub> категорій стану), —  
дерев, що всихають і сухостійних (IV+V+VI категорій стану), 136  $\frac{м^3}{гектар}$   
дерев, що підлягають вирубуванню (III<sub>пв</sub>+IV+V+VI категорій стану), 136  $\frac{м^3}{гектар}$
- Запас на 1 гектар вітровалу, сніголому, захаращеності, усього: — 0 м<sup>3</sup>;  
у тому числі ліквідна деревина — — 0 м<sup>3</sup>;  
з неї підлягає прибиранню — — 0 м<sup>3</sup>;
- Характер і причини ослаблення (пошкодження), всихання тощо: низова пожежа сильного ступеню.

6. Висновок про потребу лісгосподарських заходів: потребує проведення суцільної санітарної рубки

Обстеження виконали:

Начальник відділу ДСЛП «Київлісозахист»

Лісничий Феневицького лісництва

Валерій ЧАВЧЕНКО

Максим НАСТЕНКО

## КАРТКА

пробних площ обстеження санітарного стану насаджень

Київська область

Іванківське надлісництво філії «Столичний лісовий офіс» ДП «Ліси України»

Лісництво Феневицьке, квартал № 108 виділ № 24 ділянка №  
площа гектарів 92, група віку, походження штучне, бонітет 7А, тип лісу

№ пробної площі	порода (склад)	вік, років	середня висота, м	середній діаметр, см	Сума площ поперечних перерізів, м <sup>2</sup>					Вітровал, сніголом, захаращеність				
					I + II	III нв (не підлягає вирубуванню)	III пв (підлягає вирубуванню)	IV - VI	разом	ліквідна деревина		неліквідна деревина		
										сума площ поперечних перерізів, м <sup>2</sup>	запас, м <sup>3</sup>	сума площ поперечних перерізів, м <sup>2</sup>	запас, м <sup>3</sup>	
1	10С	15	9,8	10	—	—	—							
Усього	сума площ поперечних перерізів, м <sup>2</sup>				—	—	—	19,2	19,2					
Середні дані	запас за категоріями стану, м <sup>3</sup>				—	—	—	20	20					

Прив'язка пробних площ (схема)

Результати обробки даних вимірювань:

- Склад: 10С
- Повнота: *повнота не вивчається — відсутні дерева I, II, III категорій стану*  
до рубки (дерева I+II+III нв+III пв категорій стану), —  
після рубки (дерева I+II+III нв категорій стану), —
- Запас на 1 гектар:  
дерев, що ростуть (I+II+III нв+III пв категорій стану),  
дерев, що всихають і сухостійних (IV+V+VI категорій стану),  
дерев, що підлягають вирубуванню (III пв+IV+V+VI категорій стану),
- Запас на 1 гектар вітровалу, сніголому, захаращеності, усього:  $\frac{101}{101} \frac{M^3}{M^3}$   
у тому числі ліквідна деревина —  $\frac{101}{101} \frac{M^3}{M^3}$   
з неї підлягає прибиранню —  $\frac{101}{101} \frac{M^3}{M^3}$
- Характер і причини ослаблення (пошкодження), всихання тощо: низова пожежа сильного ступеню.

6. Висновок про потребу лісогосподарських заходів: потребує проведення суцільної санітарної рубки

Обстеження виконали:

Начальник відділу ДСЛП «Київлісозахист»

Лісничий Феневицького лісництва

Валерій ЧАВЧЕНКО

Максим НАСТЕНКО

**КАРТКА**  
**пробних площ обстеження санітарного стану насаджень**

Київська область

Іванківське надлісництво філії «Столичний лісовий офіс» ДП «Ліси України»

Лісництво Феневицьке, квартал № 108 виділ № 25 ділянка № 1  
площа гектарів 0,4, група віку, походження штучне, бонітет I, тип лісу,

№ пробної площі	порода (склад)	вік, років	середня висота, м	середній діаметр, см	Сума площ поперечних перерізів, м <sup>2</sup>					Вітровал, сніголом, захаращеність				
					I + II	III <sub>нв</sub> (не підлягає вирубуванню)	III <sub>пв</sub> (підлягає вирубуванню)	IV - VI	разом	ліквідна деревина		неліквідна деревина		
										сума площ поперечних перерізів, м <sup>2</sup>	запас, м <sup>3</sup>	сума площ поперечних перерізів, м <sup>2</sup>	запас, м <sup>3</sup>	
1	8С <sub>2</sub> 2Б <sub>1</sub>	7	2	4										
Усього	сума площ поперечних перерізів, м <sup>2</sup>				—	—	—	2,6	2,6					
Середні дані	запас за категоріями стану, м <sup>3</sup>				—	—	—	15	15					

Прив'язка пробних площ (схема)

Результати обробки даних вимірювань:

- Склад: 8С<sub>2</sub>2Б<sub>1</sub>
- Повнота: *повнота не визначається — відсутні дерева I, II, III категорій стану*
- Запас на 1 гектар:
  - дерев, що ростуть (I+II+III<sub>нв</sub>+III<sub>пв</sub> категорій стану),
  - дерев, що всихають і сухостійних (IV+V+VI категорій стану),
  - дерев, що підлягають вирубуванню (III<sub>пв</sub>+IV+V+VI категорій стану),
- Запас на 1 гектар вітровалу, сніголому, захаращеності, усього:
 


—	0 м <sup>3</sup> ;
—	0 м <sup>3</sup> ;
—	0 м <sup>3</sup> ;
- Характер і причини ослаблення (пошкодження), всихання тощо: низова пожежа сильного ступеню.

6. Висновок про потребу лісгосподарських заходів: потребує проведення суцільної санітарної рубки

Обстеження виконали:

Начальник відділу ДСЛП «Київлісозахист»

Лісничий Феневицького лісництва

  
 Валерій ЧАВЧЕНКО  
 Максим НАСТЕНКО

**КАРТКА**  
**пробних площ обстеження санітарного стану насаджень**

Київська область

Іванківське надлісництво філії «Столичний лісовий офіс» ДП «Ліси України»

Лісництво Феневицьке, квартал № 108 виділ № 25 ділянка № 2  
площа гектарів 16, група віку, походження штучне, бонітет I, тип лісу,

№ пробної площі	порода (склад)	вік, років	середня висота, м	середній діаметр, см	Сума площ поперечних перерізів, м <sup>2</sup>					Вітровал, сніголом, захаращеність				
					I + II	III <sub>нв</sub> (не підлягає вирубуванню)	III <sub>пв</sub> (підлягає вирубуванню)	IV - VI	разом	ліквідна деревина		неліквідна деревина		
										сума площ поперечних перерізів, м <sup>2</sup>	запас, м <sup>3</sup>	сума площ поперечних перерізів, м <sup>2</sup>	запас, м <sup>3</sup>	
1	<u>10С</u>	<u>61</u>	<u>23</u>	<u>26</u>										
Усього	сума площ поперечних перерізів, м <sup>2</sup>							<u>474</u>	<u>474</u>					
Середні дані	запас за категоріями стану, м <sup>3</sup>							<u>498</u>	<u>498</u>					

Прив'язка пробних площ (схема)

Результати обробки даних вимірювань:

- Склад: 10С
- Повнота: повнота не визначається — відсутність дерев I, II, III категорій стану  
до рубки (дерева I+II+III<sub>нв</sub>+III<sub>пв</sub> категорій стану), -  
після рубки (дерева I+II+III<sub>нв</sub> категорій стану), -
- Запас на 1 гектар:  
дерев, що ростуть (I+II+III<sub>нв</sub>+III<sub>пв</sub> категорій стану),  
дерев, що всихають і сухостійних (IV+V+VI категорій стану),  
дерев, що підлягають вирубуванню (III<sub>пв</sub>+IV+V+VI категорій стану),  
4. Запас на 1 гектар вітровалу, сніголому, захаращеності, усього: 311 м<sup>3</sup>;  
у тому числі ліквідна деревина - 311 м<sup>3</sup>;  
з неї підлягає прибиранню - 311 м<sup>3</sup>;  
5. Характер і причини ослаблення (пошкодження), всихання тощо: низова пожежа сильного ступеню.
- Висновок про потребу лісогосподарських заходів: потребує проведення суцільної санітарної рубки

Обстеження виконали:

Начальник відділу ДСЛП «Київлісозахист»

Лісничий Феневицького лісництва

 Валерій ЧАВЧЕНКО

Максим НАСТЕНКО

## КАРТКА

пробних площ обстеження санітарного стану насаджень

Київська область

Іванківське надлісництво філії «Столичний лісовий офіс» ДП «Ліси України»

Лісництво Феневицьке, квартал № 108 виділ № 26 ділянка №  
площа гектарів 0,2, група віку, походження штучне, бонітет, тип лісу

№ пробної площі	порода (склад)	вік, років	середня висота, м	середній діаметр, см	Сума площ поперечних перерізів, м <sup>2</sup>					Вітровал, сніголом, захарашеність				
					I + II	III <sub>нв</sub> (не підлягає вирубуванню)	III <sub>пв</sub> (підлягає вирубуванню)	IV - VI	разом	ліквідна деревина		неліквідна деревина		
										сума площ поперечних перерізів, м <sup>2</sup>	запас, м <sup>3</sup>	сума площ поперечних перерізів, м <sup>2</sup>	запас, м <sup>3</sup>	
1	100	59	22,3	24										
Усього	сума площ поперечних перерізів, м <sup>2</sup>				—	—	—	3,6	3,6					
Середні дані	запас за категоріями стану, м <sup>3</sup>				—	—	—	37	37					

Прив'язка пробних площ (схема)

Результати обробки даних вимірювань:

- Склад: 100
- Повнота: повнота не визначається — відсутні дерева I, II, III категорії стану
- Запас на 1 гектар:
  - дерев, що ростуть (I+II+III<sub>нв</sub>+III<sub>пв</sub> категорій стану),  $\frac{185}{185} \frac{м^3}{м^3}$
  - дерев, що всихають і сухостійних (IV+V+VI категорій стану),  $\frac{185}{185} \frac{м^3}{м^3}$
  - дерев, що підлягають вирубуванню (III<sub>пв</sub>+IV+V+VI категорій стану),  $\frac{185}{185} \frac{м^3}{м^3}$
- Запас на 1 гектар вітровалу, сніголому, захарашеності, усього:  $- 0 \frac{м^3}{м^3}$ ; у тому числі ліквідна деревина —  $- 0 \frac{м^3}{м^3}$ ; з неї підлягає прибиранню —  $- 0 \frac{м^3}{м^3}$ ;
- Характер і причини ослаблення (пошкодження), всихання тощо: низова пожежа сильного ступеню.

6. Висновок про потребу лісогосподарських заходів: потребує проведення суцільної санітарної рубки

Обстеження виконали:

Начальник відділу ДСЛП «Київлісозахист»

Лісничий Феневицького лісництва

Валерій ЧАВЧЕНКО

Максим НАСТЕНКО

**КАРТКА**  
**пробних площ обстеження санітарного стану насаджень**

Київська область

Іванківське надлісництво філії «Столичний лісовий офіс» ДП «Ліси України»

Лісництво Феневицьке, квартал № 108 виділ № 27 ділянка №  
площа гектарів 0,2, група віку, походження штучне, бонітет IA, тип лісу,

№ пробної площі	порода (склад)	вік, років	середня висота, м	середній діаметр, см	Сума площ поперечних перерізів, м <sup>2</sup>					Вітровал, сніголом, захаращеність				
					I + II	III <sub>нв</sub> (не підлягає вирубуванню)	III <sub>пв</sub> (підлягає вирубуванню)	V - VI	разом	ліквідна деревина		неліквідна деревина		
										сума площ поперечних перерізів, м <sup>2</sup>	запас, м <sup>3</sup>	сума площ поперечних перерізів, м <sup>2</sup>	запас, м <sup>3</sup>	
1	100g	57	23	24	—	—	—							
Усього	сума площ поперечних перерізів, м <sup>2</sup>				—	—	—	7,3	7,3					
Середні дані	запас за категоріями стану, м <sup>3</sup>				—	—	—	77	77					

Прив'язка пробних площ (схема)

Результати обробки даних вимірювань:

- Склад: 100g
- Повнота: Повнота не визначається — відсутні дерева I, II, III категорій стану до рубки (дерева I+II+III<sub>нв</sub>+III<sub>пв</sub> категорій стану), — після рубки (дерева I+II+III<sub>нв</sub> категорій стану), —
- Запас на 1 гектар:
  - дерев, що ростуть (I+II+III<sub>нв</sub>+III<sub>пв</sub> категорій стану),
  - дерев, що всихають і сухостійних (IV+V+VI категорій стану),
  - дерев, що підлягають вирубуванню (III<sub>пв</sub>+IV+V+VI категорій стану),
- Запас на 1 гектар вітровалу, сніголому, захаращеності, усього:
 


— 0 м <sup>3</sup> ;										
у тому числі ліквідна деревина —										
з неї підлягає прибиранню —										
	<table style="border-collapse: collapse;"> <tr> <td style="text-align: right;">—</td> <td style="text-align: right;">384</td> <td style="text-align: right;">м<sup>3</sup>;</td> </tr> <tr> <td style="text-align: right;">—</td> <td style="text-align: right;">384</td> <td style="text-align: right;">м<sup>3</sup>;</td> </tr> <tr> <td style="text-align: right;">—</td> <td style="text-align: right;">384</td> <td style="text-align: right;">м<sup>3</sup>;</td> </tr> </table>	—	384	м <sup>3</sup> ;	—	384	м <sup>3</sup> ;	—	384	м <sup>3</sup> ;
—	384	м <sup>3</sup> ;								
—	384	м <sup>3</sup> ;								
—	384	м <sup>3</sup> ;								
- Характер і причини ослаблення (пошкодження), всихання тощо: низова пожежа сильного ступеню.

6. Висновок про потребу лісогосподарських заходів: потребує проведення суцільної санітарної рубки

Обстеження виконали:

Начальник відділу ДСЛП «Київлісозахист»

Лісничий Феневицького лісництва

  
 Валерій ЧАВЧЕНКО  
 Максим НАСТЕНКО

# КАРТКА

## пробних площ обстеження санітарного стану насаджень

Київська область

Іванківське надлісництво філії «Столичний лісовий офіс» ДП «Ліси України»

Лісництво Феневицьке, квартал № 108 виділ № 28 ділянка №  
 площа гектарів 0,8, група віку, походження штучне, бонітет ІА, тип лісу

№ пробної площі	порода (склад)	вік, років	середня висота, м	середній діаметр, см	Сума площ поперечних перерізів, м <sup>2</sup>					Вітровал, сніголом, захаращеність						
					I + II	III <sub>нв</sub> (не підлягає вирубуванню)	III <sub>пв</sub> (підлягає вирубуванню)	IV - VI	разом	ліквідна деревина		неліквідна деревина				
										сума площ поперечних перерізів, м <sup>2</sup>	запас, м <sup>3</sup>	сума площ поперечних перерізів, м <sup>2</sup>	запас, м <sup>3</sup>			
1	403651	26	14,5	12												
Усього	сума площ поперечних перерізів, м <sup>2</sup>				—	—	—	11,4	11,4							
Середні дані	запас за категоріями стану, м <sup>3</sup>							82	82							

Прив'язка пробних площ (схема)


Результати обробки даних вимірювань:

- Склад: 403651
- Повнота: повнота не визначається — відсутні дерева I, II, III категорій стану  
 до рубки (деревина I+II+III<sub>нв</sub>+III<sub>пв</sub> категорій стану), —  
 після рубки (деревина I+II+III<sub>нв</sub> категорій стану), —
- Запас на 1 гектар:  
 дерев, що ростуть (I+II+III<sub>нв</sub>+III<sub>пв</sub> категорій стану), —  $\frac{102}{102} \frac{м^3}{102}$   
 дерев, що всихають і сухостійних (IV+V+VI категорій стану), —  $\frac{102}{102} \frac{м^3}{102}$   
 дерев, що підлягають вирубуванню (III<sub>пв</sub>+IV+V+VI категорій стану), —  $\frac{102}{102} \frac{м^3}{102}$
- Запас на 1 гектар вітровалу, сніголому, захаращеності, усього: — 0 м<sup>3</sup>;  
 у тому числі ліквідна деревина — — 0 м<sup>3</sup>;  
 з неї підлягає прибиранню — — 0 м<sup>3</sup>;
- Характер і причини ослаблення (пошкодження), всихання тощо: низова пожежа сильного ступеню.
- Висновок про потребу лісогосподарських заходів: потребує проведення суцільної санітарної рубки

Обстеження виконали:

Начальник відділу ДСЛП «Київлісозахист»

Лісничий Феневицького лісництва

  
 Валерій ЧАВЧЕНКО  
 Максим НАСТЕНКО

## КАРТКА

## пробних площ обстеження санітарного стану насаджень

Київська область

Іванківське надлісництво філії «Столичний лісовий офіс» ДП «Ліси України»

Лісництво Макарівське, квартал № 10 виділ № 21 ділянка №  
 площа гектарів 0,9, група віку , походження штучне, бонітет 1, тип лісу ,

№ пробної площі	порода (склад)	вік, років	середня висота, м	середній діаметр, см	Сума площ поперечних перерізів, м <sup>2</sup>					Вітровал, сніголом, захаращеність			
					I + II	III <sub>нв</sub> (не підлягає вирубуванню)	III <sub>пв</sub> (підлягає вирубуванню)	V - VI	разом	ліквідна деревина		неліквідна деревина	
										сума площ поперечних перерізів, м <sup>2</sup>	запас, м <sup>3</sup>	сума площ поперечних перерізів, м <sup>2</sup>	запас, м <sup>3</sup>
1	8С2БП	66	23,7	28		0,1		9,8	9,9				
Усього	сума площ поперечних перерізів, м <sup>2</sup>					0,1		9,8	9,9				
Середні дані	запас за категоріями стану, м <sup>3</sup>					1		107	108				

Прив'язка пробних площ (схема)

Результати обробки даних вимірювань:

- Склад: 8С2БП
- Повнота: 0,01  
до рубки (дерева I+II+III<sub>нв</sub>+III<sub>пв</sub> категорій стану), -0,01  
після рубки (дерева I+II+III<sub>нв</sub> категорій стану), -
- Запас на 1 гектар:  
дерев, що ростуть (I+II+III<sub>нв</sub>+III<sub>пв</sub> категорій стану),  $\frac{1}{119} \frac{м^3}{гектар}$   
дерев, що всихають і сухостійних (IV+V+VI категорій стану),  $\frac{119}{119} \frac{м^3}{гектар}$   
дерев, що підлягають вирубуванню (III<sub>пв</sub>+IV+V+VI категорій стану),  $\frac{119}{119} \frac{м^3}{гектар}$
- Запас на 1 гектар вітровалу, сніголому, захаращеності, усього: - 0 м<sup>3</sup>;  
у тому числі ліквідна деревина - - 0 м<sup>3</sup>;  
з неї підлягає прибиранню - - 0 м<sup>3</sup>;
- Характер і причини ослаблення (пошкодження), всихання тощо: низова пожежа сильного ступеню.
- Висновок про потребу лісгосподарських заходів: потребує проведення суцільної санітарної рубки

Обстеження виконали:

Начальник відділу ДСЛП «Київлісозахист»

Лісничий Макарівського лісництва

Валерій ЧАВЧЕНКО

Юрій БОНДАРЧУК

**КАРТКА**  
**пробних площ обстеження санітарного стану насаджень**

Київська область

Іванківське надлісництво філії «Столичний лісовий офіс» ДП «Ліси України»

Лісництво Макарівське, квартал № 10 виділ № 22 ділянка №  
площа гектарів 0,9, група віку , походження штучне, бонітет 7, тип лісу ,

№ пробної площі	порода (склад)	вік, років	середня висота, м	середній діаметр, см	Сума площ поперечних перерізів, м <sup>2</sup>					Вітровал, сніголом, захаращеність			
					I + II	III <sub>нв</sub> (не підлягає вирубуванню)	III <sub>пв</sub> (підлягає вирубуванню)	IV - VI	разом	ліквідна деревина		неліквідна деревина	
										сума площ поперечних перерізів, м <sup>2</sup>	запас, м <sup>3</sup>	сума площ поперечних перерізів, м <sup>2</sup>	запас, м <sup>3</sup>
1	<u>10Сх</u>	<u>64</u>	<u>23,5</u>	<u>28</u>	-	<u>0,4</u>	-	<u>10,6</u>	<u>11,0</u>				
Усього	сума площ поперечних перерізів, м <sup>2</sup>				-	<u>0,4</u>	-	<u>10,6</u>	<u>11,0</u>				
Середні дані	запас за категоріями стану, м <sup>3</sup>				-	<u>5</u>	-	<u>112</u>	<u>117</u>				

Прив'язка пробних площ (схема)

Результати обробки даних вимірювань:

- Склад: 10Сх
- Повнота: 0,01  
до рубки (дерева I+II+III<sub>нв</sub>+III<sub>пв</sub> категорій стану), - 0,01  
після рубки (дерева I+II+III<sub>нв</sub> категорій стану), -
- Запас на 1 гектар:  
дерев, що ростуть (I+II+III<sub>нв</sub>+III<sub>пв</sub> категорій стану), 5 м<sup>3</sup>;  
дерев, що всихають і сухостійних (IV+V+VI категорій стану), 125 м<sup>3</sup>;  
дерев, що підлягають вирубуванню (III<sub>пв</sub>+IV+V+VI категорій стану), 125 м<sup>3</sup>;
- Запас на 1 гектар вітровалу, сніголому, захаращеності, усього: - 0 м<sup>3</sup>;  
у тому числі ліквідна деревина - - 0 м<sup>3</sup>;  
з неї підлягає прибиранню - - 0 м<sup>3</sup>;
- Характер і причини ослаблення (пошкодження), всихання тощо: низова пожежа сильного ступеню.
- Висновок про потребу лісогосподарських заходів: потребує проведення суцільної санітарної рубки

Обстеження виконали:

Начальник відділу ДСЛП «Київлісозахист»

Лісничий Макарівського лісництва

Валерій ЧАВЧЕНКО

Юрій БОНДАРЧУК

## КАРТКА

пробних площ обстеження санітарного стану насаджень

Київська область

Іванківське надлісництво філії «Столичний лісовий офіс» ДП «Ліси України»

Лісництво Макарівське, квартал № 10 виділ № 26 ділянка №  
площа гектарів 0,7, група віку , походження штучне, бонітет 1, тип лісу ,

№ пробної площі	порода (склад)	вік, років	середня висота, м	середній діаметр, см	Сума площ поперечних перерізів, м <sup>2</sup>					Вітровал, сніголом, захаращеність			
					I + II	III <sub>нв</sub> (не підлягає вирубуванню)	III <sub>пв</sub> (підлягає вирубуванню)	V - VI	разом	ліквідна деревина		неліквідна деревина	
										сума площ поперечних перерізів, м <sup>2</sup>	запас, м <sup>3</sup>	сума площ поперечних перерізів, м <sup>2</sup>	запас, м <sup>3</sup>
1	10С <sub>г</sub> +Бп	66	23,0	28	—	0,1		98	9,9				
Усього	сума площ поперечних перерізів, м <sup>2</sup>				—	0,1		98	9,9				
Середні дані	запас за категоріями стану, м <sup>3</sup>				—	1		103	104				

Прив'язка пробних площ (схема)

Результати обробки даних вимірювань:

1. Склад: 10С<sub>г</sub>+Бп

2. Повнота: 0,01

до рубки (дерева I+II+III<sub>нв</sub>+III<sub>пв</sub> категорій стану), - 0,01після рубки (дерева I+II+III<sub>нв</sub> категорій стану), -

3. Запас на 1 гектар:

дерев, що ростуть (I+II+III<sub>нв</sub>+III<sub>пв</sub> категорій стану),

дерев, що всихають і сухостійних (IV+V+VI категорій стану),

дерев, що підлягають вирубуванню (III<sub>пв</sub>+IV+V+VI категорій стану),

2	М <sup>3</sup> :
146	М <sup>3</sup> :
146	М <sup>3</sup> :

4. Запас на 1 гектар вітровалу, сніголому, захаращеності, усього: - 0 м<sup>3</sup>;

у тому числі ліквідна деревина -

- 0 м<sup>3</sup>;

з неї підлягає прибиранню -

- 0 м<sup>3</sup>;5. Характер і причини ослаблення (пошкодження), всихання тощо: низова пожежа сильного ступеню.6. Висновок про потребу лісогосподарських заходів: потребує проведення суцільної санітарної рубки

Обстеження виконали:

Начальник відділу ДСЛП «Київлісозахист»

Валерій ЧАВЧЕНКО

Лісничий Макарівського лісництва

Юрій БОНДАРЧУК