

**ПОВІДОМЛЕННЯ**  
**про появу ознак погіршення санітарного стану лісових насаджень**

Київська область  
(Автономна Республіка Крим, область)

Філія «Столичний лісовий офіс» ДП «Ліси України» Димерське надлісництво  
(найменування власника лісів, постійного лісокористувача)

Лісництво Вищедубечанське Урочище \_\_\_\_\_  
квартал № 573 виділ № 8 ділянка № 1 площа 0,4 гектарів

**Таксаційна характеристика насадження**

Склад 6Сз3Сз1Бп+Дз, вік 61 років, бонітет 1А, середня висота 25 метрів,  
середній діаметр 32 сантиметрів, повнота 0,70, тип лісу В,ДС,  
рельєф рівнинний, експозиція \_\_\_\_\_, ґрунт дерново-слабо-підзолисті, піщані  
підріст \_\_\_\_\_, підлісок \_\_\_\_\_

**Лісопатологічна характеристика насадження**

Вид пошкодження насадження (лісова пожежа, буревій, сніголам, обледеніння, відмирання та всихання дерев, захарашеність, об'їдання шкідниками хвої/листя, наявність гусені, масовий літ метеликів, опадання хвої/листя, відлущення кори на стовбурах та інші ознаки, не характерні для нормального стану дерев) вітровал

Ступінь пошкодження, ураження: сильний  
(поодинокі, слабке, середнє, сильне)

Вид розподілу пошкоджених дерев: куртинний  
(поодинокий, груповий, куртинний)

Обсяг ушкодженої деревини на 1 гектарі (окомірно) 240 куб. метрів,  
у тому числі сухостійної 60 куб. метрів

Ознаки погіршення стану лісових насаджень виявив:

Лісничий [підпис] С.В. Бруй  
(посада) (підпис) (ініціали та прізвище)

08 травня 2025 року  
Помічник лісничого [підпис] В.П. Третяк  
(лісничий (помічник лісничого)) (підпис) (ініціали та прізвище)

08 травня 2025 року

Висновок інженера відділу (сектору) охорони і захисту лісу державного лісогосподарського (лісомисливського) підприємства або представника державного спеціалізованого лісозахисного підприємства щодо необхідності здійснення лісозахисних чи інших заходів з поліпшення санітарного стану лісів за результатами огляду санітарного стану лісової ділянки:

**Потребує проведення СРС**

Інженер ОЗЛ [підпис] І.М. Демидає  
(посада) (підпис) (ініціали та прізвище)

08 травня 2025 року

**ПОВІДОМЛЕННЯ**  
**про появу ознак погіршення санітарного стану лісових насаджень**

Київська область  
(Автономна Республіка Крим, область)

Філія «Столичний лісовий офіс» ДП «Ліси України» Димерське надлісництво  
(найменування власника лісів, постійного лісокористувача)

Лісництво Вищедубечанське Урочище \_\_\_\_\_  
квартал № 574 виділ № 5 ділянка № 1 площа 0,3 гектарів

**Таксаційна характеристика насадження**

Склад 10Сз+Бп, вік 93 років, бонітет 1, середня висота 28 метрів,  
середній діаметр 40 сантиметрів, повнота 0,60, тип лісу В<sub>2</sub>ДС,  
рельєф рівнинний, експозиція \_\_\_\_\_, ґрунт дерново-слабо-підзолисті, піщані  
підріст \_\_\_\_\_, підлісок \_\_\_\_\_

**Лісопатологічна характеристика насадження**



Вид пошкодження насадження (лісова пожежа, буревій, сніголам, обледеніння, відмирання та всихання дерев, захаращеність, об'їдання шкідниками хвої/листя, наявність гусені, масовий літ метеликів, опадання хвої/листя, відлущення кори на стовбурах та інші ознаки, не характерні для нормального стану дерев) вітровал

Ступінь пошкодження, ураження: сильний  
(поодинокі, слабке, середнє, сильне)

Вид розподілу пошкоджених дерев: куртинний  
(поодинокий, груповий, куртинний)


Обсяг ушкодженої деревини на 1 гектарі (окомірно) 90 куб. метрів,  
у тому числі сухостійної 25 куб. метрів

Ознаки погіршення стану лісових насаджень виявив:

<u>Лісничий</u> (посада)	<u></u> (підпис)	<u>Є.В. Бруй</u> (ініціали та прізвище)
<u>08 травня 2025 року</u>	<u></u> (підпис)	<u>В.П. Третяк</u> (ініціали та прізвище)
<u>Помічник лісничого</u> (лісничий (помічник лісничого))		
<u>08 травня 2025 року</u>		

Висновок інженера відділу (сектору) охорони і захисту лісу державного лісогосподарського (лісомисливського) підприємства або представника державного спеціалізованого лісозахисного підприємства щодо необхідності здійснення лісозахисних чи інших заходів з поліпшення санітарного стану лісів за результатами огляду санітарного стану лісової ділянки:

**Потребує проведення СРС**

<u>Інженер ОЗЛ</u> (посада)	<u></u> (підпис)	<u>І.М. Демидась</u> (ініціали та прізвище)
<u>08 травня 2025 року</u>		



**ПОВІДОМЛЕННЯ**  
**про появу ознак погіршення санітарного стану лісових насаджень**

Київська область  
(Автономна Республіка Крим, область)

Філія «Столичний лісовий офіс» ДП «Ліси України» Димерське надлісництво  
(найменування власника лісів, постійного лісокористувача)

Лісництво Вищедубечанське Урочище \_\_\_\_\_  
квартал № 574 виділ № 5 ділянка № 2 площа 0,5 гектарів

**Таксаційна характеристика насадження**

Склад 10Сз+Бп, вік 93 років, бонітет 1, середня висота 28 метрів,  
середній діаметр 40 сантиметрів, повнота 0,60, тип лісу В<sub>2</sub>ДС,  
рельєф рівнинний, експозиція \_\_\_\_\_, ґрунт дерново-слабо-підзолисті, піщані  
підріст \_\_\_\_\_, підлісок \_\_\_\_\_

**Лісопатологічна характеристика насадження**

Вид пошкодження насадження (лісова пожежа, буревій, сніголам, обледеніння, відмирання та всихання дерев, захаращеність, об'їдання шкідниками хвої/листя, наявність гусені, масовий літ метеликів, опадання хвої/листя, відлущення кори на стовбурах та інші ознаки, не характерні для нормального стану дерев) \_\_\_\_\_  
**вітровал**

Ступінь пошкодження, ураження: \_\_\_\_\_ **сильний** \_\_\_\_\_  
(поодинокі, слабкі, середні, сильні)

Вид розподілу пошкоджених дерев: \_\_\_\_\_ **куртинний** \_\_\_\_\_  
(поодинокий, груповий, куртинний)

Обсяг ушкодженої деревини на 1 гектарі (окомірно) 320 куб. метрів,  
у тому числі сухостійної 80 куб. метрів

Ознаки погіршення стану лісових насаджень виявив:

\_\_\_\_\_  
**Лісничий**  
(посада)

\_\_\_\_\_  
(підпис)

\_\_\_\_\_  
**Є.В. Бруй**  
(ініціали та прізвище)

08 травня 2025 року

\_\_\_\_\_  
**Помічник лісничого**  
(лісничий (помічник лісничого))

\_\_\_\_\_  
(підпис)

\_\_\_\_\_  
**В.П. Третяк**  
(ініціали та прізвище)

08 травня 2025 року

Висновок інженера відділу (сектору) охорони і захисту лісу державного лісогосподарського (лісомисливського) підприємства або представника державного спеціалізованого лісозахисного підприємства щодо необхідності здійснення лісозахисних чи інших заходів з поліпшення санітарного стану лісів за результатами огляду санітарного стану лісової ділянки:

**Потребує проведення СРС**

\_\_\_\_\_  
**Інженер ОЗЛ**  
(посада)

\_\_\_\_\_  
(підпис)

\_\_\_\_\_  
**І.М. Демидась**  
(ініціали та прізвище)

08 травня 2025 року

**ПОВІДОМЛЕННЯ**  
**про появу ознак погіршення санітарного стану лісових насаджень**

Київська область  
(Автономна Республіка Крим, область)

Філія «Столичний лісовий офіс» ДП «Ліси України» Димерське надлісництво  
(найменування власника лісів, постійного лісокористувача)

Лісництво Вищедубечанське Урочище \_\_\_\_\_  
квартал № 574 виділ № 9 ділянка № 1 площа 0,1 гектарів

**Таксаційна характеристика насадження**

Склад 6Сз3Сз1Бп+Влч, вік 116 років, бонітет 1, середня висота 29 метрів,  
середній діаметр 44 сантиметрів, повнота 0,50, тип лісу В,ДС,  
рельєф рівнинний, експозиція \_\_\_\_\_, ґрунт дерново-слабо-підзолисті, піщані  
підріст \_\_\_\_\_, підлісок \_\_\_\_\_

**Лісопатологічна характеристика насадження**

Вид пошкодження насадження (лісова пожежа, буревій, сніголам, обледеніння, відмирання та всихання дерев, захаращеність, об'їдання шкідниками хвої/листя, наявність гусені, масовий літ метеликів, опадання хвої/листя, відлущення кори на стовбурах та інші ознаки, не характерні для нормального стану дерев) вітровал

Ступінь пошкодження, ураження: сильний  
(поодиноке, слабе, середнє, сильне)

Вид розподілу пошкоджених дерев: куртинний  
(поодинокий, груповий, куртинний)

Обсяг ушкодженої деревини на 1 гектарі (окомірно) 280 куб. метрів,  
у тому числі сухостійної 50 куб. метрів

Ознаки погіршення стану лісових насаджень виявив:

<u>Лісничий</u> (посада)	<u>[підпис]</u> (підпис)	<u>Є.В. Бруй</u> (ініціали та прізвище)
<u>08 травня 2025 року</u>	<u>[підпис]</u> (підпис)	<u>В.П. Третяк</u> (ініціали та прізвище)
<u>Помічник лісничого</u> (лісничий (помічник лісничого))		
<u>08 травня 2025 року</u>		

Висновок інженера відділу (сектору) охорони і захисту лісу державного лісогосподарського (лісомисливського) підприємства або представника державного спеціалізованого лісозахисного підприємства щодо необхідності здійснення лісозахисних чи інших заходів з поліпшення санітарного стану лісів за результатами огляду санітарного стану лісової ділянки:

**Потребує проведення СРС**

<u>Інженер ОЗЛ</u> (посада)	<u>[підпис]</u> (підпис)	<u>І.М. Демидась</u> (ініціали та прізвище)
<u>08 травня 2025 року</u>		



**ПОВІДОМЛЕННЯ**  
**про появу ознак погіршення санітарного стану лісових насаджень**

Київська область  
(Автономна Республіка Крим, область)

Філія «Столичний лісовий офіс» ДП «Ліси України» Димерське надлісництво  
(найменування власника лісів, постійного лісокористувача)

Лісництво Вищедубечанське Урочище \_\_\_\_\_  
квартал № 575 виділ № 7 ділянка № 1 площа 0,7 гектарів

**Таксаційна характеристика насадження**

Склад 9Сзк1Сзк+Бп, вік 81 років, бонітет 1А, середня висота 28 метрів,  
середній діаметр 32 сантиметрів, повнота 0,70, тип лісу В,ДС,  
рельєф рівнинний, експозиція \_\_\_\_\_, ґрунт дерново-слабо-підзолисті, піщані  
підріст \_\_\_\_\_, підлісок \_\_\_\_\_

**Лісопатологічна характеристика насадження**

Вид пошкодження насадження (лісова пожежа, буревій, сніголам, обледеніння, відмирання та всихання дерев, захаращеність, об'їдання шкідниками хвої/листя, наявність гусені, масовий літ метеликів, опадання хвої/листя, відлущення кори на стовбурах та інші ознаки, не характерні для нормального стану дерев) вітровал, коренева губка

Ступінь пошкодження, ураження: сильний  
(поодинокі, слабке, середнє, сильне)

Вид розподілу пошкоджених дерев: куртинний  
(поодинокий, груповий, куртинний)

Обсяг ушкодженої деревини на 1 гектарі (окомірно) 150 куб. метрів,  
у тому числі сухостійної 30 куб. метрів

Ознаки погіршення стану лісових насаджень виявив:

Лісничий  
(посада)

[підпис]  
(підпис)

Є.В. Бруй  
(ініціали та прізвище)

08 травня 2025 року

Помічник лісничого  
(лісничий (помічник лісничого))

[підпис]  
(підпис)

В.П. Третяк  
(ініціали та прізвище)

08 травня 2025 року

Висновок інженера відділу (сектору) охорони і захисту лісу державного лісогосподарського (лісомисливського) підприємства або представника державного спеціалізованого лісозахисного підприємства щодо необхідності здійснення лісозахисних чи інших заходів з поліпшення санітарного стану лісів за результатами огляду санітарного стану лісової ділянки:

**Потребує проведення СРС**

Інженер ОЗЛ  
(посада)

[підпис]  
(підпис)

І.М. Демидась  
(ініціали та прізвище)

08 травня 2025 року

**ПОВІДОМЛЕННЯ**  
про появу ознак погіршення санітарного стану лісових насаджень

Київська область  
(Автономна Республіка Крим, область)

Філія «Столичний лісовий офіс» ДП «Ліси України» Димерське надлісництво  
(найменування власника ліса, постійного лісокористувача)

Лісництво Вищедубечанське Урочище \_\_\_\_\_  
квартал № 575 виділ № 8 ділянка № 1 площа 0,2 гектарів

**Таксаційна характеристика насадження**

Склад 7Сз3Бп+Влч, вік 100 років, бонітет 2, середня висота 26 метрів,  
середній діаметр 40 сантиметрів, повнота 0,70, тип лісу В<sub>2</sub>ДС,  
рельєф рівнинний, експозиція \_\_\_\_\_, ґрунт дерново-слабо-підзолисті, піщані  
підріст \_\_\_\_\_, підлісок \_\_\_\_\_

**Лісопатологічна характеристика насадження**

Вид пошкодження насадження (лісова пожежа, буревій, сніголам, обледеніння, відмирання та всихання дерев, захаращеність, об'їдання шкідниками хвої/листя, наявність гусені, масовий літ метеликів, опадання хвої/листя, відлущення кори на стовбурах та інші ознаки, не характерні для нормального стану дерев) вітровал


Ступінь пошкодження, ураження: сильний  
(поодинокі, слабке, середнє, сильне)

Вид розподілу пошкоджених дерев: куртинний  
(поодинокий, груповий, куртинний)

Обсяг ушкодженої деревини на 1 гектарі (окомірно) 160 куб. метрів,  
у тому числі сухостійної 50 куб. метрів

Ознаки погіршення стану лісових насаджень виявив:


Лісничий  
(посада)

  
(підпис)

Є.В. Бруй  
(ініціали та прізвище)

08 травня 2025 року

Помічник лісничого  
(лісничий (помічник лісничого))

  
(підпис)

В.П. Третяк  
(ініціали та прізвище)

08 травня 2025 року

Висновок інженера відділу (сектору) охорони і захисту лісу державного лісогосподарського (лісомисливського) підприємства або представника державного спеціалізованого лісозахисного підприємства щодо необхідності здійснення лісозахисних чи інших заходів з поліпшення санітарного стану лісів за результатами огляду санітарного стану лісової ділянки:

**Потребує проведення СРС**

Інженер ОЗЛ  
(посада)

  
(підпис)

І.М. Демидась  
(ініціали та прізвище)

08 травня 2025 року



**ПОВІДОМЛЕННЯ**  
**про появу ознак погіршення санітарного стану лісових насаджень**

Київська область  
(Автономна Республіка Крим, область)

Філія «Столичний лісовий офіс» ДП «Ліси України» Димерське надлісництво  
(найменування власника лісів, постійного лісокористувача)

Лісництво Вищедубечанське Урочище \_\_\_\_\_  
квартал № 587 виділ № 1 ділянка № 1 площа 0,9 гектарів

**Таксаційна характеристика насадження**

Склад 5Сзк2Дз2Сзк1Влч+Бп, вік 111 років, бонітет 2, середня висота 27 м.,  
середній діаметр 48 сантиметрів, повнота 0,60, тип лісу ВзДС,  
рельєф рівнинний, експозиція \_\_\_\_\_, ґрунт дерново-слабо-підзолисті, глеюваті  
підріст \_\_\_\_\_, підлісок \_\_\_\_\_

**Лісопатологічна характеристика насадження**

Вид пошкодження насадження (лісова пожежа, буревій, сніголам, обледеніння, відмирання та всихання дерев, захарашеність, об'їдання шкідниками хвої/листя, наявність гусені, масовий літ метеликів, опадання хвої/листя, відлущення кори на стовбурах та інші ознаки, не характерні для нормального стану дерев) вітровал, коренева губка

Ступінь пошкодження, ураження: сильний  
(поодинокі, слабке, середнє, сильне)

Вид розподілу пошкоджених дерев: куртинний  
(поодинокий, груповий, куртинний)

Обсяг ушкодженої деревини на 1 гектарі (окомірно) 120 куб. метрів,  
у тому числі сухостійної 70 куб. метрів

Ознаки погіршення стану лісових насаджень виявив:

<u>Лісничий</u> (посада)	<u>БХ</u> (підпис)	<u>Є.В. Бруй</u> (ініціали та прізвище)
<u>08 травня 2025 року</u>	<u>[Підпис]</u> (підпис)	<u>В.П. Третяк</u> (ініціали та прізвище)
<u>Помічник лісничого</u> (лісничий (помічник лісничого))		
<u>08 травня 2025 року</u>		

Висновок інженера відділу (сектору) охорони і захисту лісу державного лісогосподарського (лісомисливського) підприємства або представника державного спеціалізованого лісозахисного підприємства щодо необхідності здійснення лісозахисних чи інших заходів з поліпшення санітарного стану лісів за результатами огляду санітарного стану лісової ділянки:

**Потребує проведення СРС**

<u>Інженер ОЗЛ</u> (посада)	<u>[Підпис]</u> (підпис)	<u>І.М. Демидась</u> (ініціали та прізвище)
<u>08 травня 2025 року</u>		

**ПОВІДОМЛЕННЯ**  
про появу ознак погіршення санітарного стану лісових насаджень

Київська область  
(Автономна Республіка Крим, область)

Філія «Столичний лісовий офіс» ДП «Ліси України» Димерське надлісництво  
(найменування власника лісів, постійного лісокористувача)

Лісництво Вищедубечанське Урочище \_\_\_\_\_  
квартал № 589 виділ № 1 ділянка № 1 площа 0,1 гектарів

**Таксаційна характеристика насадження**

Склад 10Сз+Бп, вік 64 років, бонітет 1А, середня висота 25 метрів,  
середній діаметр 24 сантиметрів, повнота 0,80, тип лісу В,ДС,  
рельєф рівнинний, експозиція \_\_\_\_\_, ґрунт дерново-слабо-підзолисті, піщані  
підріст \_\_\_\_\_, підлісок \_\_\_\_\_

**Лісопатологічна характеристика насадження**

Вид пошкодження насадження (лісова пожежа, буревій, сніголам, обледеніння, відмирання та всихання дерев, захаращеність, об'їдання шкідниками хвої/листя, наявність гусені, масовий літ метеликів, опадання хвої/листя, відлущення кори на стовбурах та інші ознаки, не характерні для нормального стану дерев) вітровал

Ступінь пошкодження, ураження: сильний  
(поодинокі, слабе, середнє, сильне)

Вид розподілу пошкоджених дерев: куртинний  
(поодинокий, груповий, куртинний)

Обсяг ушкодженої деревини на 1 гектарі (окомірно) 210 куб. метрів,  
у тому числі сухостійної 40 куб. метрів

Ознаки погіршення стану лісових насаджень виявив:

Лісничий С.В. Бруй  
(посада) (підпис) (ініціали та прізвище)

08 травня 2025 року  
Помічник лісничого В.П. Третяк  
(лісничий (помічник лісничого)) (підпис) (ініціали та прізвище)

08 травня 2025 року

Висновок інженера відділу (сектору) охорони і захисту лісу державного лісогосподарського (лісомисливського) підприємства або представника державного спеціалізованого лісозахисного підприємства щодо необхідності здійснення лісозахисних чи інших заходів з поліпшення санітарного стану лісів за результатами огляду санітарного стану лісової ділянки:

**Потребує проведення СРС**

Інженер ОЗЛ І.М. Демидась  
(посада) (підпис) (ініціали та прізвище)

08 травня 2025 року



**ПОВІДОМЛЕННЯ**  
**про появу ознак погіршення санітарного стану лісових насаджень**

Київська область  
(Автономна Республіка Крим, область)

Філія «Столичний лісовий офіс» ДП «Ліси України» Димерське надлісництво  
(найменування власника лісів, постійного лісокористувача)

Лісництво Вищедубечанське Урочище \_\_\_\_\_  
квартал № 589 виділ № 4 ділянка № 3 площа 0,3 гектарів

**Таксаційна характеристика насадження**

Склад 7СЗБп, вік 101 років, бонітет 1, середня висота 28 метрів,  
середній діаметр 36 сантиметрів, повнота 0,60, тип лісу В<sub>2</sub>ДС,  
рельєф рівнинний, експозиція \_\_\_\_\_, ґрунт дерново-слабо-підзолисті, піщані  
підріст \_\_\_\_\_, підлісок \_\_\_\_\_

**Лісопатологічна характеристика насадження**



Вид пошкодження насадження (лісова пожежа, буревій, сніголам, обледеніння, відмирання та всихання дерев, захаращеність, об'їдання шкідниками хвої/листя, наявність гусені, масовий літ метеликів, опадання хвої/листя, відлущення кори на стовбурах та інші ознаки, не характерні для нормального стану дерев) вітровал

Ступінь пошкодження, ураження: середнє  
(поодинокі, слабке, середнє, сильне)

Вид розподілу пошкоджених дерев: груповий  
(поодинокий, груповий, куртинний)

Обсяг ушкодженої деревини на 1 гектарі (окомірно) 40 куб. метрів,  
у тому числі сухостійної 10 куб. метрів


Ознаки погіршення стану лісових насаджень виявив:

<u>Лісничий</u> (посада)	<u></u> (підпис)	<u>Є.В. Бруй</u> (ініціали та прізвище)
<u>08 травня 2025 року</u> Помічник лісничого (лісничий (помічник лісничого))	<u></u> (підпис)	<u>В.П. Третяк</u> (ініціали та прізвище)

08 травня 2025 року

Висновок інженера відділу (сектору) охорони і захисту лісу державного лісогосподарського (лісомисливського) підприємства або представника державного спеціалізованого лісозахисного підприємства щодо необхідності здійснення лісозахисних чи інших заходів з поліпшення санітарного стану лісів за результатами огляду санітарного стану лісової ділянки:

**Потребує проведення СРС**

<u>Інженер ОЗЛ</u> (посада)	<u></u> (підпис)	<u>І.М. Демидась</u> (ініціали та прізвище)
<u>08</u> травня 2025 року		

**ПОВІДОМЛЕННЯ**  
**про появу ознак погіршення санітарного стану лісових насаджень**

Київська область  
(Автономна Республіка Крим, область)

Філія «Столичний лісовий офіс» ДП «Ліси України» Димерське надлісництво  
(найменування власника лісів, постійного лісокористувача)

Лісництво Вищедубечанське Урочище \_\_\_\_\_  
квартал № 650 виділ № 6 ділянка № 3 площа 0,4 гектарів

**Таксаційна характеристика насадження**

Склад 10Сз, вік 86 років, бонітет 1, середня висота 27 метрів,  
середній діаметр 36 сантиметрів, повнота 0,70, тип лісу В<sub>2</sub>ДС,  
рельєф рівнинний, експозиція \_\_\_\_\_, ґрунт дерново-слабо-підзолисті, піщані  
підріст \_\_\_\_\_, підлісок \_\_\_\_\_

**Лісопатологічна характеристика насадження**



Вид пошкодження насадження (лісова пожежа, буревій, сніголам, обледеніння, відмирання та всихання дерев, захаращеність, об'їдання шкідниками хвої/листя, наявність гусені, масовий літ метеликів, опадання хвої/листя, відлущення кори на стовбурах та інші ознаки, не характерні для нормального стану дерев) стовбурові шкідники

Ступінь пошкодження, ураження: сильне  
(поодинокі, слабке, середнє, сильне)

Вид розподілу пошкоджених дерев: куртинний  
(поодинокий, груповий, куртинний)


Обсяг ушкодженої деревини на 1 гектарі (окомірно) 90 куб. метрів,  
у тому числі сухостійної 50 куб. метрів

Ознаки погіршення стану лісових насаджень виявив:

<u>Лісничий</u> (посада)	 (підпис)	<u>С.В. Бруй</u> (ініціали та прізвище)
<u>08 травня 2025 року</u>		
<u>Помічник лісничого</u> (лісничий (помічник лісничого))	 (підпис)	<u>В.П. Третяк</u> (ініціали та прізвище)
<u>08 травня 2025 року</u>		

Висновок інженера відділу (сектору) охорони і захисту лісу державного лісогосподарського (лісомисливського) підприємства або представника державного спеціалізованого лісозахисного підприємства щодо необхідності здійснення лісозахисних чи інших заходів з поліпшення санітарного стану лісів за результатами огляду санітарного стану лісової ділянки:

**Потребує проведення СРС**

<u>Інженер ОЗЛ</u> (посада)	 (підпис)	<u>І.М. Демидась</u> (ініціали та прізвище)
<u>08 травня 2025 року</u>		



**ПОВІДОМЛЕННЯ**  
**про появу ознак погіршення санітарного стану лісових насаджень**

Київська область

(Автономна Республіка Крим, область)

Філія «Столичний лісовий офіс» ДП «Ліси України» Димерське надлісництво  
(найменування власника лісів, постійного лісокористувача)

Лісництво Вищедубечанське Урочище \_\_\_\_\_  
квартал № 650 виділ № 7 ділянка № 4 площа 0,2 гектарів

**Таксаційна характеристика насадження**

Склад 10Сз, вік 61 років, бонітет 1, середня висота 22 метрів,  
середній діаметр 32 сантиметрів, повнота 0,70, тип лісу А<sub>2</sub>С,  
рельєф рівнинний, експозиція \_\_\_\_\_, ґрунт дерново-слабо-підзолисті, піски  
підріст \_\_\_\_\_, підлісок \_\_\_\_\_

**Лісопатологічна характеристика насадження**

Вид пошкодження насадження (лісова пожежа, буревій, сніголам, обледеніння, відмирання та всихання дерев, захаращеність, об'їдання шкідниками хвої/листя, наявність гусені, масовий літ метеликів, опадання хвої/листя, відлущення кори на стовбурах та інші ознаки, не характерні для нормального стану дерев) стовбурові шкідники

Ступінь пошкодження, ураження: сильне  
(поодинокі, слабке, середнє, сильне)

Вид розподілу пошкоджених дерев: куртинний  
(поодинокий, груповий, куртинний)

Обсяг ушкодженої деревини на 1 гектарі (окомірно) 130 куб. метрів,  
у тому числі сухостійної 100 куб. метрів

Ознаки погіршення стану лісових насаджень виявив:

<u>Лісничий</u> (посада)	<u>В.В.</u> (підпис)	<u>Є.В. Бруй</u> (ініціали та прізвище)
<u>08 травня 2025 року</u>	<u>[підпис]</u> (підпис)	<u>В.П. Третяк</u> (ініціали та прізвище)
<u>Помічник лісничого</u> (лісничий (помічник лісничого))		
<u>08 травня 2025 року</u>		

Висновок інженера відділу (сектору) охорони і захисту лісу державного лісогосподарського (лісомисливського) підприємства або представника державного спеціалізованого лісозахисного підприємства щодо необхідності здійснення лісозахисних чи інших заходів з поліпшення санітарного стану лісів за результатами огляду санітарного стану лісової ділянки:

**Потребує проведення СРС**

<u>Інженер ОЗЛ</u> (посада)	<u>[підпис]</u> (підпис)	<u>І.М. Демидась</u> (ініціали та прізвище)
<u>08 травня 2025 року</u>		



**ПОВІДОМЛЕННЯ**  
**про появу ознак погіршення санітарного стану лісових насаджень**

Київська область  
(Автономна Республіка Крим, область)

Філія «Столичний лісовий офіс» ДП «Ліси України» Димерське надлісництво  
(найменування власника лісів, постійного лісокористувача)

Лісництво Вищедубечанське Урочище \_\_\_\_\_  
квартал № 650 виділ № 11 ділянка № 1 площа 0,1 гектарів

**Таксаційна характеристика насадження**

Склад 10Сз, вік 56 років, бонітет 1, середня висота 19 метрів,  
середній діаметр 18 сантиметрів, повнота 0,60, тип лісу В<sub>2</sub>ДС,  
рельєф рівнинний, експозиція \_\_\_\_\_, ґрунт дерново-слабо-підзолисті, піщані  
підріст \_\_\_\_\_, підлісок \_\_\_\_\_

**Лісопатологічна характеристика насадження**

Вид пошкодження насадження (лісова пожежа, буревій, сніголам, обледеніння, відмирання та всихання дерев, захаращеність, об'їдання шкідниками хвої/листя, наявність гусені, масовий літ метеликів, опадання хвої/листя, відлучення кори на стовбурах та інші ознаки, не характерні для нормального стану дерев)  
стовбурові шкідники

Ступінь пошкодження, ураження: середнє  
(поодинокі, слабке, середнє, сильне)

Вид розподілу пошкоджених дерев: груповий  
(поодинокий, груповий, куртинний)

Обсяг ушкодженої деревини на 1 гектарі (окомірно) 40 куб. метрів,  
у тому числі сухостійної 30 куб. метрів

Ознаки погіршення стану лісових насаджень виявив:

Лісничий  
(посада)

08 травня 2025 року

Помічник лісничого  
(лісничий (помічник лісничого))

08 травня 2025 року

(підпис)

(підпис)

Є.В. Бруй

(ініціали та прізвище)

В.П. Третяк

(ініціали та прізвище)

Висновок інженера відділу (сектору) охорони і захисту лісу державного лісогосподарського (лісомисливського) підприємства або представника державного спеціалізованого лісозахисного підприємства щодо необхідності здійснення лісозахисних чи інших заходів з поліпшення санітарного стану лісів за результатами огляду санітарного стану лісової ділянки:

**Потребує проведення СРС**

Інженер ОЗЛ

(посада)

08 травня 2025 року

(підпис)

І.М. Демидась

(ініціали та прізвище)



## ПОВІДОМЛЕННЯ про появу ознак погіршення санітарного стану лісових насаджень

Київська область  
(Автономна Республіка Крим, область)

Філія «Столичний лісовий офіс» ДП «Ліси України» Димерське надлісництво  
(найменування власника лісів, постійного лісокористувача)

Лісництво Вищедубечанське Урочище \_\_\_\_\_  
квартал № 651 виділ № 5 ділянка № 6 площа 0,7 гектарів

### Таксаційна характеристика насадження

Склад 10Сз+Дз, вік 76 років, бонітет 1, середня висота 24 метрів,  
середній діаметр 32 сантиметрів, повнота 0,60, тип лісу A<sub>2</sub>C,  
рельєф рівнинний, експозиція \_\_\_\_\_, ґрунт дерново-слабо-підзолисті, піски  
підріст \_\_\_\_\_, підлісок \_\_\_\_\_

### Лісопатологічна характеристика насадження

Вид пошкодження насадження (лісова пожежа, буревій, сніголам, обледеніння, відмирання та всихання дерев, захаращеність, об'їдання шкідниками хвої/листя, наявність гусені, масовий літ метеликів, опадання хвої/листя, відлущення кори на стовбурах та інші ознаки, не характерні для нормального стану дерев) стовбурові шкідники

Ступінь пошкодження, ураження: середнє  
(поодинокое, слабе, середис, сильне)

Вид розподілу пошкоджених дерев: груповий  
(поодинокий, груповий, куртинний)

Обсяг ушкодженої деревини на 1 гектарі (окомірно) 60 куб. метрів,  
у тому числі сухостійної 40 куб. метрів

Ознаки погіршення стану лісових насаджень виявив:

Лісничий  
(посада)

(підпис)

Є.В. Бруй  
(ініціали та прізвище)

08 травня 2025 року

Помічник лісничого  
(лісничий (помічник лісничого))

(підпис)

В.П. Третяк  
(ініціали та прізвище)

08 травня 2025 року

Висновок інженера відділу (сектору) охорони і захисту лісу державного лісогосподарського (лісомисливського) підприємства або представника державного спеціалізованого лісозахисного підприємства щодо необхідності здійснення лісозахисних чи інших заходів з поліпшення санітарного стану лісів за результатами огляду санітарного стану лісової ділянки:

### Потребує проведення СРС

Інженер ОЗЛ  
(посада)

(підпис)

І.М. Демидась  
(ініціали та прізвище)

08 травня 2025 року

**ПОВІДОМЛЕННЯ**  
**про появу ознак погіршення санітарного стану лісових насаджень**

Київська область  
(Автономна Республіка Крим, область)

Філія «Столичний лісовий офіс» ДП «Ліси України» Димерське надлісництво  
(найменування власника лісів, постійного лісокористувача)

Лісництво Вищедубечанське Урочище \_\_\_\_\_  
квартал № 652 виділ № 7 ділянка № 5 площа 0,6 гектарів

**Таксаційна характеристика насадження**

Склад 9Сз(97)1Сз(81), вік 97 років, бонітет 1А, середня висота 30 метрів,  
середній діаметр 48 сантиметрів, повнота 0,50, тип лісу В,ДС,  
рельєф рівнинний, експозиція \_\_\_\_\_, ґрунт дерново-слабо-підзолисті, піщані  
підріст \_\_\_\_\_, підлісок \_\_\_\_\_

**Лісопатологічна характеристика насадження**



Вид пошкодження насадження (лісова пожежа, буревій, сніголам, обледеніння, відмирання та всихання дерев, захаращеність, об'їдання шкідниками хвої/листя, наявність гусені, масовий літ метеликів, опадання хвої/листя, відлущення кори на стовбурах та інші ознаки, не характерні для нормального стану дерев) стовбурові шкідники

Ступінь пошкодження, ураження: сильне  
(поодинокі, слабке, середнє, сильне)

Вид розподілу пошкоджених дерев: куртинний  
(поодинокий, груповий, куртинний)


Обсяг ушкодженої деревини на 1 гектарі (окомірно) 90 куб. метрів,  
у тому числі сухостійної 70 куб. метрів

Ознаки погіршення стану лісових насаджень виявив:

<u>Лісничий</u> (посада)	<u></u> (підпис)	<u>Є.В. Бруй</u> (ініціали та прізвище)
<u>08 травня 2025 року</u>	<u></u> (підпис)	<u>В.П. Третяк</u> (ініціали та прізвище)
<u>Помічник лісничого</u> (лісничий (помічник лісничого))		
<u>08 травня 2025 року</u>		

Висновок інженера відділу (сектору) охорони і захисту лісу державного лісогосподарського (лісомисливського) підприємства або представника державного спеціалізованого лісозахисного підприємства щодо необхідності здійснення лісозахисних чи інших заходів з поліпшення санітарного стану лісів за результатами огляду санітарного стану лісової ділянки:

**Потребує проведення СРС**

<u>Інженер ОЗЛ</u> (посада)	<u></u> (підпис)	<u>І.М. Демидась</u> (ініціали та прізвище)
<u>08 травня 2025 року</u>		



**ПОВІДОМЛЕННЯ**  
**про появу ознак погіршення санітарного стану лісових насаджень**

Київська область  
(Автономна Республіка Крим, область)

Філія «Столичний лісовий офіс» ДП «Ліси України» Димерське надлісництво  
(найменування власника лісів, постійного лісокористувача)

Лісництво Вищедубечанське Урочище \_\_\_\_\_  
квартал № 652 виділ № 12 ділянка № 2 площа 0,3 гектарів

**Таксаційна характеристика насадження**

Склад 10Сз, вік 86 років, бонітет 1, середня висота 26 метрів,  
середній діаметр 36 сантиметрів, повнота 0,50, тип лісу В,ДС,  
рельєф рівнинний, експозиція \_\_\_\_\_, ґрунт дерново-слабо-підзолисті, піщані  
підріст \_\_\_\_\_, підлісок \_\_\_\_\_

**Лісопатологічна характеристика насадження**

Вид пошкодження насадження (лісова пожежа, буревій, сніголам, обледеніння, відмирання та всихання дерев, захаращеність, об'їдання шкідниками хвої/листя, наявність гусені, масовий літ метеликів, опадання хвої/листя, відлущення кори на стовбурах та інші ознаки, не характерні для нормального стану дерев) стовбурові шкідники


Ступінь пошкодження, ураження: сильне  
(поодинокі, слабке, середнє, сильне)

Вид розподілу пошкоджених дерев: куртинний  
(поодинокий, груповий, куртинний)

Обсяг ушкодженої деревини на 1 гектарі (окомірно) 110 куб. метрів,  
у тому числі сухостійної 60 куб. метрів

Ознаки погіршення стану лісових насаджень виявив:


Лісничий  
(посада)

  
(підпис)

Є.В. Бруй  
(ініціали та прізвище)

08 травня 2025 року

Помічник лісничого  
(лісничий (помічник лісничого))

  
(підпис)


В.П. Третьак  
(ініціали та прізвище)

08 травня 2025 року

Висновок інженера відділу (сектору) охорони і захисту лісу державного лісогосподарського (лісомисливського) підприємства або представника державного спеціалізованого лісозахисного підприємства щодо необхідності здійснення лісозахисних чи інших заходів з поліпшення санітарного стану лісів за результатами огляду санітарного стану лісової ділянки:

**Потребує проведення СРС**

Інженер ОЗЛ  
(посада)

  
(підпис)

І.М. Демидась  
(ініціали та прізвище)

08 травня 2025 року

**ПОВІДОМЛЕННЯ**  
**про появу ознак погіршення санітарного стану лісових насаджень**

Київська область  
(Автономна Республіка Крим, область)

Філія «Столичний лісовий офіс» ДП «Ліси України» Димерське надлісництво  
(найменування власника лісів, постійного лісокористувача)

Лісництво Вищедубечанське Урочище \_\_\_\_\_  
квартал № 656 виділ № 10 ділянка № 2 площа 0,8 гектарів

**Таксаційна характеристика насадження**

Склад 10Сз, вік 96 років, бонітет 1, середня висота 28 метрів,  
середній діаметр 40 сантиметрів, повнота 0,60, тип лісу В,ДС,  
рельєф рівнинний, експозиція \_\_\_\_\_, ґрунт дерново-слабо-підзолисті, піщані  
підріст \_\_\_\_\_, підлісок \_\_\_\_\_

**Лісопатологічна характеристика насадження**

Вид пошкодження насадження (лісова пожежа, буревій, сніголам, обледеніння, відмирання та всихання дерев, захаращеність, об'їдання шкідниками хвої/листя, наявність гусені, масовий літ метеликів, опадання хвої/листя, відлущення кори на стовбурах та інші ознаки, не характерні для нормального стану дерев) \_\_\_\_\_  
вітровал

Ступінь пошкодження, ураження: \_\_\_\_\_  
сильне  
(поодинокі, слабке, середнє, сильне)

Вид розподілу пошкоджених дерев: \_\_\_\_\_  
куртинний  
(поодинокий, груповий, куртинний)

Обсяг ушкодженої деревини на 1 гектарі (окомірно) 170 куб. метрів,  
у тому числі сухостійної 140 куб. метрів

Ознаки погіршення стану лісових насаджень виявив:

Лісничий \_\_\_\_\_ С.В. Бруй  
(посада) \_\_\_\_\_ (ініціали та прізвище)

08 травня 2025 року  
Помічник лісничого \_\_\_\_\_ В.П. Третяк  
(лісничий (помічник лісничого)) \_\_\_\_\_ (ініціали та прізвище)

08 травня 2025 року

Висновок інженера відділу (сектору) охорони і захисту лісу державного лісогосподарського (лісомисливського) підприємства або представника державного спеціалізованого лісозахисного підприємства щодо необхідності здійснення лісозахисних чи інших заходів з поліпшення санітарного стану лісів за результатами огляду санітарного стану лісової ділянки:

**Потребує проведення СРС**

Інженер ОЗЛ \_\_\_\_\_ І.М. Демидась  
(посада) \_\_\_\_\_ (ініціали та прізвище)

08 травня 2025 року



Додаток 2  
до Санітарних правил

ПОВІДОМЛЕННЯ  
про появу ознак погіршення санітарного стану лісових насаджень

**Київська область**  
(Автономна Республіка Крим, область)

Філія «Столичний лісовий офіс» ДП «Ліси України» Димерське надлісництво  
(найменування власника лісів, постійного лісокористувача)

Лісництво Хотянівське Урочище \_\_\_\_\_ - \_\_\_\_\_  
квартал № 666 виділ № 3 ділянка № 3 площа 0,2 гектарів

Таксаційна характеристика насадження

Склад 10СЗ+БП, вік 65 років, бонітет 1, середня висота 23 метрів, середній діаметр 22 сантиметрів повнота 0,70, тип лісу А2С, рельєф рівнинний, експозиція -, ґрунт дерново-слабопідзолисті піщані, підріст -, підлісок - Лісопатологічна характеристика насадження

Вид пошкодження насадження (лісова пожежа, буревій, сніголам, обледеніння, відмирання та всихання дерев, захаращеність, об'їдання шкідниками хвої/листя, наявність гусені, масовий літ метеликів, опадання хвої/листя, відлущення кори на стовбурах та інші ознаки, не характерні для нормального стану дерев) Стовбурові шкідники.

Ступінь пошкодження, ураження: сильне  
(поодинокі, слабке, середнє, сильне)

Вид розподілу пошкоджених дерев: куртинний  
(поодинокий, груповий, куртинний)

Обсяг ушкодженої деревини на 1 гектарі (окомірно) 140 куб. метрів, у тому числі сухостійної 115 куб. метрів

Ознаки погіршення стану лісових насаджень виявив:

Лісничий \_\_\_\_\_ В. В. Хомутовський  
(посада) (підпис) (ініціали та прізвище)

11 04 2025 року \_\_\_\_\_  
Пом. лісничого \_\_\_\_\_ І. І. Ващенко  
(посада) (підпис) (ініціали та прізвище)

11 04 2025 року

Висновок інженера відділу (сектору) охорони і захисту лісу державного лісгосподарського (лісомисливського) підприємства або представника державного спеціалізованого лісозахисного підприємства щодо необхідності здійснення лісозахисних чи інших заходів з поліпшення санітарного стану лісів за результатами огляду санітарного стану лісової ділянки:

Потребує проведення суцільної санітарної рубки

Інженер ОЗЛ \_\_\_\_\_ І. М. Демидась  
(посада) (підпис) (ініціали та прізвище)

11 04 2025 року



Додаток 2  
до Санітарних правил

ПОВІДОМЛЕННЯ  
про появу ознак погіршення санітарного стану лісових насаджень

**Київська** область  
(Автономна Республіка Крим, область)

Філія «Столичний лісовий офіс» ДП «Ліси України» Димерське надлісництво  
(найменування власника лісів, постійного лісокористувача)

Лісництво Хотянівське Урочище \_\_\_\_\_ - \_\_\_\_\_  
квартал №667 виділ №1 ділянка № 3 площа 0,3 гектарів

Таксаційна характеристика насадження

Склад 10С3+ДЗ, вік 56 років, бонітет 1А, середня висота 22 метрів, середній діаметр 24 сантиметрів повнота 0,70, тип лісу В2ДС, рельєф рівнинний, експозиція \_\_\_\_\_, ґрунт дерново-слабопідзолисті глинисто-піщані, підріст \_\_\_\_\_ - \_\_\_\_\_, підлісок КУЛ, ГРЗ.  
Лісопатологічна характеристика насадження

Вид пошкодження насадження (лісова пожежа, буревій, сніголам, обледеніння, відмирання та всихання дерев, захаращеність, об'їдання шкідниками хвої/листя, наявність гусені, масовий літ метеликів, опадання хвої/листя, відлучення кори на стовбурах та інші ознаки, не характерні для нормального стану дерев) Стовбурові шкідники.

Ступінь пошкодження, ураження: \_\_\_\_\_ сильне \_\_\_\_\_  
(поодиноке, слабе, середнє, сильне)

Вид розподілу пошкоджених дерев: \_\_\_\_\_ куртинний \_\_\_\_\_  
(поодинокий, груповий, куртинний)

Обсяг ушкодженої деревини на 1 гектарі (окомірно) 203 куб. метрів, у тому числі сухостійної 185 куб. метрів

Ознаки погіршення стану лісових насаджень виявив:

Лісничий \_\_\_\_\_ В. В. Хомутовський  
(посада) (підпис) (ініціали та прізвище)

11 \_\_\_\_\_ 04 \_\_\_\_\_ 2025 \_\_\_\_\_ року

Пом. лісничого \_\_\_\_\_ І. І. Ващенко  
(посада) (підпис) (ініціали та прізвище)

11 \_\_\_\_\_ 04 \_\_\_\_\_ 2025 \_\_\_\_\_ року

Висновок інженера відділу (сектору) охорони і захисту лісу державного лісогосподарського (лісомисливського) підприємства або представника державного спеціалізованого лісозахисного підприємства щодо необхідності здійснення лісозахисних чи інших заходів з поліпшення санітарного стану лісів за результатами огляду санітарного стану лісової ділянки:

Потребує проведення суцільної санітарної рубки

Інженер ОЗЛ \_\_\_\_\_ І. М. Демидась  
(посада) (підпис) (ініціали та прізвище)

11 \_\_\_\_\_ 04 \_\_\_\_\_ 2025 \_\_\_\_\_ року



ПОВІДОМЛЕННЯ  
про появу ознак погіршення санітарного стану лісових насаджень

Київська область  
(Автономна Республіка Крим, область)

Філія «Столичний лісовий офіс» ДП «Ліси України» Димерське надлісництво  
(найменування власника лісів, постійного лісокористувача)

Лісництво Хотянівське Урочище \_\_\_\_\_ - \_\_\_\_\_  
квартал № 667 виділ № 8 ділянка № 6 площа 0,2 гектарів

Таксаційна характеристика насадження

Склад 10С3 вік 66 років, бонітет 1, середня висота 24 метрів, середній діаметр 26 сантиметрів повнота 0,70, тип лісу В2ДС, рельєф рівнинний, експозиція -, ґрунт дерново-слабопідзолисті глинисто-піщані, підріст \_\_\_\_\_ - \_\_\_\_\_, підлісок -.  
Лісопатологічна характеристика насадження

Вид пошкодження насадження (лісова пожежа, буревій, сніголам, обледеніння, відмирання та всихання дерев, захаращеність, об'їдання шкідниками хвої/листя, наявність гусені, масовий літ метеликів, опадання хвої/листя, відлущення кори на стовбурах та інші ознаки, не характерні для нормального стану дерев) Стовбурові шкідники.

Ступінь пошкодження, ураження: \_\_\_\_\_ сильне \_\_\_\_\_  
(поодинокі, слабкі, середні, сильні)

Вид розподілу пошкоджених дерев: \_\_\_\_\_ куртинний \_\_\_\_\_  
(поодинокі, групові, куртинні)

Обсяг ушкодженої деревини на 1 гектарі (окомірно) 210 куб. метрів, у тому числі сухостійної 185 куб. метрів

Ознаки погіршення стану лісових насаджень виявив:

Лісничий \_\_\_\_\_ В. В. Хомутовський \_\_\_\_\_  
(посада) \_\_\_\_\_ (підпис) \_\_\_\_\_ (ініціали та прізвище)

11 \_\_\_\_\_ 04 \_\_\_\_\_ 2025 \_\_\_\_\_ року \_\_\_\_\_  
Пом. лісничого \_\_\_\_\_ І. І. Ващенко \_\_\_\_\_  
(посада) \_\_\_\_\_ (підпис) \_\_\_\_\_ (ініціали та прізвище)

11 \_\_\_\_\_ 04 \_\_\_\_\_ 2025 \_\_\_\_\_ року

Висновок інженера відділу (сектору) охорони і захисту лісу державного лісогосподарського (лісомисливського) підприємства або представника державного спеціалізованого лісозахисного підприємства щодо необхідності здійснення лісозахисних чи інших заходів з поліпшення санітарного стану лісів за результатами огляду санітарного стану лісової ділянки:

Потребує проведення суцільної санітарної рубки

Інженер ОЗЛ \_\_\_\_\_ І. М. Демидась \_\_\_\_\_  
(посада) \_\_\_\_\_ (підпис) \_\_\_\_\_ (ініціали та прізвище)  
11 \_\_\_\_\_ 04 \_\_\_\_\_ 2025 \_\_\_\_\_ року



Додаток 2  
до Санітарних правил

ПОВІДОМЛЕННЯ  
про появу ознак погіршення санітарного стану лісових насаджень

**Київська** область  
(Автономна Республіка Крим, область)

Філія «Столичний лісовий офіс» ДП «Ліси України» Димерське надлісництво  
(найменування власника лісів, постійного лісокористувача)

Лісництво Хотянівське  
квартал №822

виділ №1

Урочище \_\_\_\_\_ - \_\_\_\_\_

ділянка № 2

площа 0,8 гектарів

Таксаційна характеристика насадження

Склад 10С3+БП вік 76 років, бонітет 1, середня висота 23 метрів, середній діаметр 28 сантиметрів повнота 0,70, тип лісу В2ДС, рельєф рівнинний, експозиція \_\_\_\_\_, ґрунт дерново-слабопідзолисті глинисто-піщані, підріст \_\_\_\_\_ - \_\_\_\_\_, підлісок \_\_\_\_\_.

Лісопатологічна характеристика насадження

Вид пошкодження насадження (лісова пожежа, буревій, сніголам, обледеніння, відмирання та всихання дерев, захаращеність, об'їдання шкідниками хвої/листя, наявність гусені, масовий літ метеликів, опадання хвої/листя, відлущення кори на стовбурах та інші ознаки, не характерні для нормального стану дерев) Стовбурові шкідники.

Ступінь пошкодження, ураження: \_\_\_\_\_ сильне \_\_\_\_\_  
(поодинокі, слабке, середнє, сильне)

Вид розподілу пошкоджених дерев: \_\_\_\_\_ куртинний \_\_\_\_\_  
(поодинокий, груповий, куртинний)

Обсяг ушкодженої деревини на 1 гектарі (окомірно) 255 куб. метрів, у тому числі сухостійної 235 куб. метрів

Ознаки погіршення стану лісових насаджень виявив:

Лісничий

(посада)

11 \_\_\_\_\_ 04 \_\_\_\_\_ 2025 \_\_\_\_\_ року

Пом. лісничого

(посада)

11 \_\_\_\_\_ 04 \_\_\_\_\_ 2025 \_\_\_\_\_ року

В. В. Хомутовський

(ініціали та прізвище)

І. І. Ващенко

(ініціали та прізвище)

Висновок інженера відділу (сектору) охорони і захисту лісу державного лісогосподарського (лісомисливського) підприємства або представника державного спеціалізованого лісозахисного підприємства щодо необхідності здійснення лісозахисних чи інших заходів з поліпшення санітарного стану лісів за результатами огляду санітарного стану лісової ділянки:

Потребує проведення суцільної санітарної рубки

Інженер ОЗЛ

(посада)

11 \_\_\_\_\_ 04 \_\_\_\_\_ 2025 \_\_\_\_\_ року

І. М. Демидась

(ініціали та прізвище)



Додаток 2  
до Санітарних правил

ПОВІДОМЛЕННЯ  
про появу ознак погіршення санітарного стану лісових насаджень

**Київська область**  
(Автономна Республіка Крим, область)

Філія «Столичний лісовий офіс» ДП «Ліси України» Димерське надлісництво  
(найменування власника лісів, постійного лісокористувача)

Лісництво Хотянівське  
квартал №822

виділ №3

Урочище \_\_\_\_\_ - \_\_\_\_\_  
ділянка № 2 площа 0,1 гектарів

Таксаційна характеристика насадження

Склад 10С3 вік 86 років, бонітет 1, середня висота 28 метрів, середній діаметр 232 сантиметрів повнота 0,70, тип лісу A2C, рельєф рівнинний, експозиція   , ґрунт дерново-слабопідзолисті піщані, підріст \_\_\_\_\_ - \_\_\_\_\_, підлісок   . Лісопатологічна характеристика насадження

Вид пошкодження насадження (лісова пожежа, буревій, сніголам, обледеніння, відмирання та всихання дерев, захаращеність, об'їдання шкідниками хвої/листя, наявність гусені, масовий літ метеликів, опадання хвої/листя, відлущення кори на стовбурах та інші ознаки, не характерні для нормального стану дерев) Стовбурові шкідники.


Ступінь пошкодження, ураження: сильне  
(поодинокі, слабке, середнє, сильне)

Вид розподілу пошкоджених дерев: куртинний  
(поодинокі, груповий, куртинний)

Обсяг ушкодженої деревини на 1 гектарі (окомірно) 190 куб. метрів, у тому числі сухостійної 173 куб. метрів

Ознаки погіршення стану лісових насаджень виявив:


Лісничий  
(посада)

  
(підпис)

В. В. Хомутовський  
(ініціали та прізвище)

11 04 2025 року

Пом. лісничого  
(посада)

  
(підпис)


І. І. Ващенко  
(ініціали та прізвище)

11 04 2025 року

Висновок інженера відділу (сектору) охорони і захисту лісу державного лісогосподарського (лісомисливського) підприємства або представника державного спеціалізованого лісозахисного підприємства щодо необхідності здійснення лісозахисних чи інших заходів з поліпшення санітарного стану лісів за результатами огляду санітарного стану лісової ділянки:

Потребує проведення суцільної санітарної рубки

Інженер ОЗЛ  
(посада)

  
(підпис)

І. М. Демидась  
(ініціали та прізвище)

11 04 2025 року

## План лісосіки

Суцільна санітарна рубка

20 25 рік

(вид заходу)

Адміністративно-територіальна одиниця місцезнаходження/місце проживання (перебування) постійного лісокористувача (відокремленого підрозділу)/власника лісів

03115 місто Київ вул.Святошинська 30

Постійний лісокористувач (відокремлений підрозділ)/власник лісів

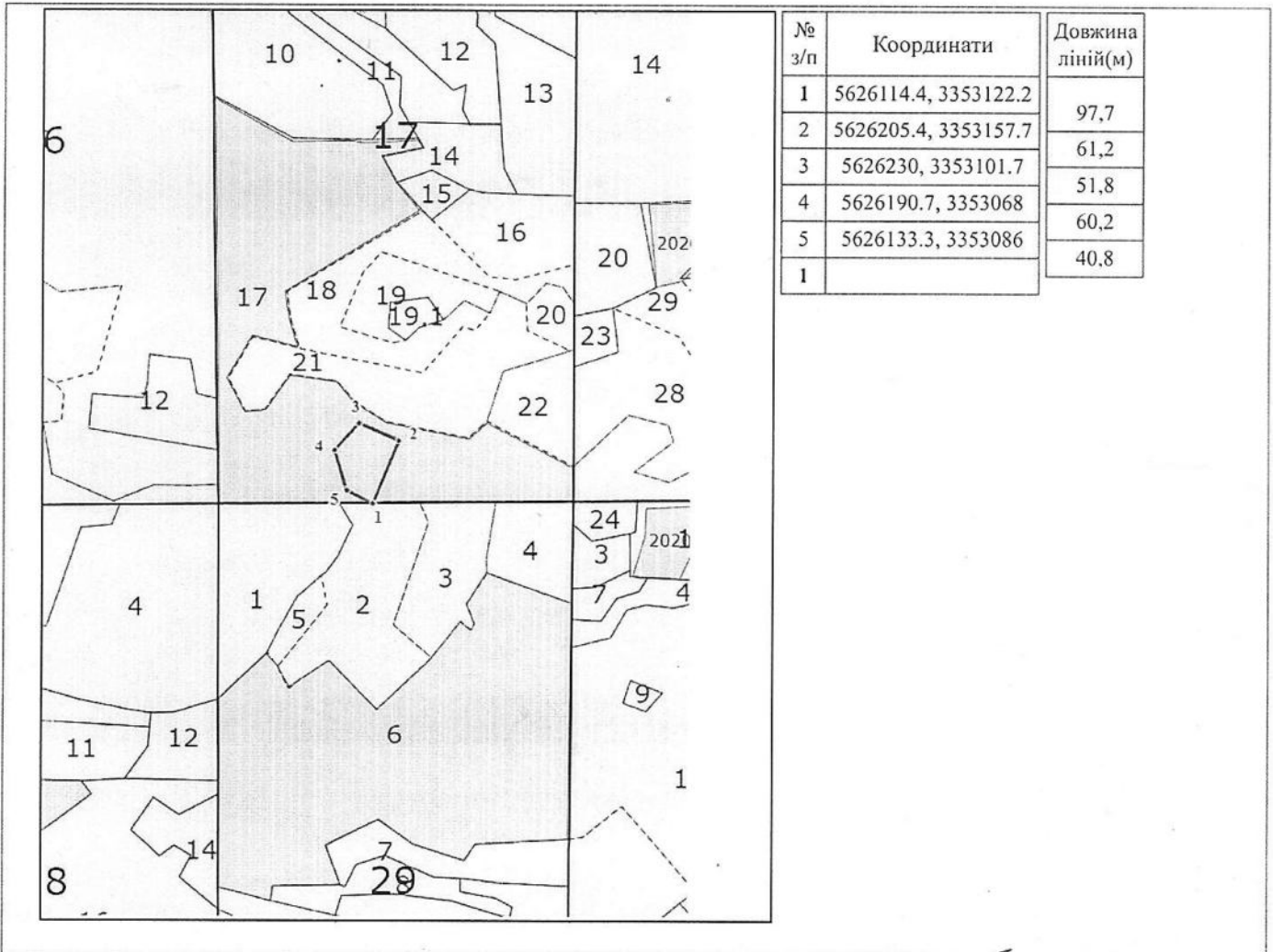
ДП «ЛІСИ УКРАЇНИ» (Філія «Столичний лісовий офіс» Державного спеціалізованого господарського підприємства «Ліси України»)

Кам'янське (ДП «Димерське ЛГ»)

Найменування лісництва (структурного підрозділу) Димерське надлісництво

Номер кварталу 17, номер виділу 17.1, площа 0,6 гектарів

План лісосіки у масштабі 1:10 000, експлікація



Відведення провів Інж.ЛГ з відведення і таксації лісосік І к.

(найменування посади)

Михайло ТОПЧІЙ

(підпис)

(Власне ім'я, ПРІЗВИЩЕ)

Зйомку виконав Інж.ЛГ з відведення і таксації лісосік І к.

(найменування посади)

Михайло ТОПЧІЙ

(підпис)

(Власне ім'я, ПРІЗВИЩЕ)



## План лісосіки

Суцільна санітарна рубка

20 25 рік

(вид заходу)

Адміністративно-територіальна одиниця місцезнаходження/місце проживання  
(перебування) постійного лісокористувача (відокремленого  
підрозділу)/власника лісів

03115 місто Київ вул.Святошинська 30

Постійний лісокористувач (відокремлений підрозділ)/власник лісів

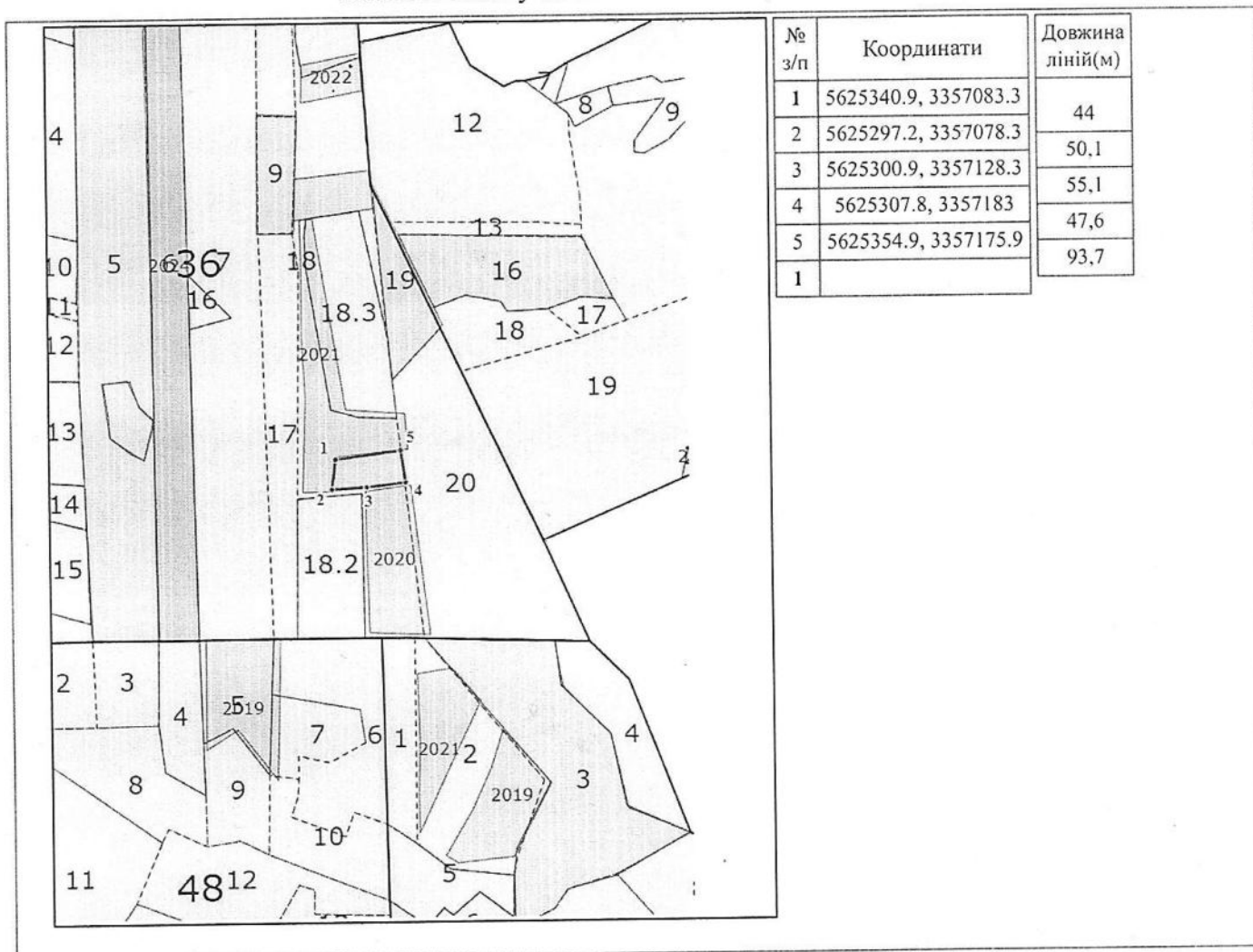
ДП «ЛІСИ УКРАЇНИ» (Філія «Столичний лісовий офіс» Державного спеціалізованого  
господарського підприємства «Ліси України»)

Кам'янське (ДП «Димерське ЛГ») Димерське  
надлісництво

Найменування лісництва (структурного підрозділу)

Номер кварталу 36, номер виділу 18.9, площа 0,5 гектарів

План лісосіки у масштабі 1:10 000, експлікація



Відведення провів Інж.ЛГ з відведення і таксації лісосік І к.

(найменування посади)

(підпис)

Михайло ТОПЧІЙ

(Власне ім'я, ПРІЗВИЩЕ)

Зйомку виконав

Інж.ЛГ з відведення і таксації лісосік І к.

(найменування посади)

(підпис)

Михайло ТОПЧІЙ

(Власне ім'я, ПРІЗВИЩЕ)

ПОВІДОМЛЕННЯ  
про появу ознак погіршення санітарного стану лісових насаджень

Київська область  
(Автономна Республіка Крим, область)

Філія «Столичний лісовий офіс» ДП «Ліси України» Димерське надлісництво  
(найменування власника лісів, постійного лісокористувача)

Лісництво Каюжанське Урочище \_\_\_\_\_  
квартал № 19 виділ № 6 ділянка № 1 площа 0,1 гектарів

Таксаційна характеристика насадження

Склад 10СЗ+ДЗ+БП, вік 74 років, бонітет 1, середня висота 25 метрів,  
середній діаметр 28 сантиметрів повнота 0.70, тип лісу В2ДС, рельєф  
рівнинний, експозиція -, ґрунт. Дерново-слабо підзолистий, глинисто-піщаний  
підріст \_\_\_\_\_ підлісок \_\_\_\_\_

Лісопатологічна характеристика насадження

Вид пошкодження насадження (лісова пожежа, буревій, сніголам, обледеніння, відмирання та всихання дерев, захаращеність, об'їдання шкідниками хвої/листя, наявність гусені, масовий літ метеликів, опадання хвої/листя, відлущення кори на стовбурах та інші ознаки, не характерні для нормального стану дерев) пошкодження стовбуровими шкідниками.

Ступінь пошкодження, ураження: \_\_\_\_\_ сильне \_\_\_\_\_  
(поодинокі, слабке, середнє, сильне)

Вид розподілу пошкоджених дерев: \_\_\_\_\_ груповий \_\_\_\_\_  
(поодинокий, груповий, куртинний)

Обсяг ушкодженої деревини на 1 гектарі (окомірно) 330 куб. метрів, у  
тому числі сухостійної 320 куб. метрів

Ознаки погіршення стану лісових насаджень виявив:

Майстер лісу \_\_\_\_\_ А.М.Сьомка \_\_\_\_\_  
(посада) (підпис) (ініціали та прізвище)

04 04 2025 року  
Лісничий \_\_\_\_\_ О.С.Квачук \_\_\_\_\_  
(лісничий (помічник лісничого)) (підпис) (ініціали та прізвище)

04 04 2025 року

Висновок інженера відділу (сектору) охорони і захисту лісу державного лісогосподарського (лісомисливського) підприємства або представника державного спеціалізованого лісозахисного підприємства щодо необхідності здійснення лісозахисних чи інших заходів з поліпшення санітарного стану лісів за результатами огляду санітарного стану лісової ділянки:

Потребує проведення ССР

Інженер ОЗЛ \_\_\_\_\_ І.М.Демидась \_\_\_\_\_  
(посада) (підпис) (ініціали та прізвище)

04 04 2025 року



ПОВІДОМЛЕННЯ  
про появу ознак погіршення санітарного стану лісових насаджень

Київська область  
(Автономна Республіка Крим, область)

Філія «Столичний лісовий офіс» ДП «Ліси України» Димерське надлісництво  
(найменування власника лісів, постійного лісокористувача)

Лісництво Каюжанське Урочище \_\_\_\_\_ - \_\_\_\_\_  
квартал № 25 виділ № 19 ділянка № 2 площа 0,4 гектарів

Таксаційна характеристика насадження

Склад 10СЗ+БП, вік 91 років, бонітет 1, середня висота 27 метрів,  
середній діаметр 32 сантиметрів повнота 0.70, тип лісу ВЗДС, рельєф  
рівнинний, експозиція -, ґрунт. Дерново-середньо підзолистий, глинисто-  
піщаний підріст 8Д32С3, 20 років, висота 4м, 1,0 тис.шт.га підлісок

Лісопатологічна характеристика насадження

Вид пошкодження насадження (лісова пожежа, буревій, сніголам, обледеніння, відмирання та всихання дерев, захаращеність, об'їдання шкідниками хвої/листя, наявність гусені, масовий літ метеликів, опадання хвої/листя, відлущення кори на стовбурах та інші ознаки, не характерні для нормального стану дерев) пошкодження стовбуровими шкідниками.

Ступінь пошкодження, ураження: сильне  
(поодинокі, слабке, середнє, сильне)

Вид розподілу пошкоджених дерев: груповий  
(поодинокий, груповий, куртинний)

Обсяг ушкодженої деревини на 1 гектарі (окомірно) 175 куб. метрів, у  
тому числі сухостійної 170 куб. метрів

Ознаки погіршення стану лісових насаджень виявив:

Майстер лісу \_\_\_\_\_ М.В.Казмірик  
(посада) (підпис) (ініціали та прізвище)

04 04 2025 року

Лісничий \_\_\_\_\_ О.С.Квачук  
(лісничий (помічник лісничого)) (підпис) (ініціали та прізвище)

04 04 2025 року

Висновок інженера відділу (сектору) охорони і захисту лісу державного лісогосподарського (лісомисливського) підприємства або представника державного спеціалізованого лісозахисного підприємства щодо необхідності здійснення лісозахисних чи інших заходів з поліпшення санітарного стану лісів за результатами огляду санітарного стану лісової ділянки:

Потребує проведення ССР

Інженер ОЗЛ \_\_\_\_\_ І.М.Демидась  
(посада) (підпис) (ініціали та прізвище)

04 04 2025 року

ПОВІДОМЛЕННЯ  
про появу ознак погіршення санітарного стану лісових насаджень

Київська область  
(Автономна Республіка Крим, область)

Філія «Столичний лісовий офіс» ДП «Ліси України» Димерське надлісництво  
(найменування власника лісів, постійного лісокористувача)

Лісництво Каюжанське Урочище \_\_\_\_\_ - \_\_\_\_\_  
квартал № 55 виділ № 14 ділянка № 3 площа 0,2 гектарів

Таксаційна характеристика насадження

Склад 7С3ЗБПЗ+ДЗ+ОС, вік 91 років, бонітет 1, середня висота 29  
метрів, середній діаметр 36 сантиметрів повнота 0.75, тип лісу ВЗДС, рельєф  
рівнинний, експозиція -, ґрунт: Дерново-середньо підзолистий, глинисто-  
піщаний підріст \_\_\_\_\_ - \_\_\_\_\_, підлісок \_\_\_\_\_ - \_\_\_\_\_

Лісопатологічна характеристика насадження

Вид пошкодження насадження (лісова пожежа, буревій, сніголам,  
обледеніння, відмирання та всихання дерев, захаращеність, об'їдання шкідниками  
хвої/листя, наявність гусені, масовий літ метеликів, опадання хвої/листя,  
відлущення кори на стовбурах та інші ознаки, не характерні для нормального стану  
дерев) пошкодження стовбурами шкідниками.

Ступінь пошкодження, ураження: \_\_\_\_\_ сильне \_\_\_\_\_  
(поодинокі, слабе, середнє, сильне)

Вид розподілу пошкоджених дерев: \_\_\_\_\_ груповий \_\_\_\_\_  
(поодинокий, груповий, куртинний)

Обсяг ушкодженої деревини на 1 гектарі (окомірно) 345 куб. метрів, у  
тому числі сухостійної 340 куб. метрів

Ознаки погіршення стану лісових насаджень виявив:

Майстер лісу \_\_\_\_\_ М.П.Осадчий \_\_\_\_\_  
(посада) (підпис) (ініціали та прізвище)

04 04 2025 року  
Лісничий \_\_\_\_\_ О.С.Квачук \_\_\_\_\_  
(лісничий (помічник лісничого)) (підпис) (ініціали та прізвище)

04 04 2025 року

Висновок інженера відділу (сектору) охорони і захисту лісу державного  
лісогосподарського (лісомисливського) підприємства або представника державного  
спеціалізованого лісозахисного підприємства щодо необхідності здійснення  
лісозахисних чи інших заходів з поліпшення санітарного стану лісів за  
результатами огляду санітарного стану лісової ділянки:

Потребує проведення ССР

Інженер ОЗЛ \_\_\_\_\_ І.М.Демидась \_\_\_\_\_  
(посада) (підпис) (ініціали та прізвище)  
04 04 2025 року



ПОВІДОМЛЕННЯ  
про появу ознак погіршення санітарного стану лісових насаджень

Київська область  
(Автономна Республіка Крим, область)

Філія «Столичний лісовий офіс» ДП «Ліси України» Димерське надлісництво  
(найменування власника лісу, постійного лісокористувача)

Лісництво Каюжанське Урочище \_\_\_\_\_ - \_\_\_\_\_  
квартал № 66 виділ № 21 ділянка № 1 площа 0,2 гектарів

Таксаційна характеристика насадження

Склад 9СЗІБП+ДЗ+ОС, вік 63 років, бонітет ІА, середня висота 24 метрів, середній діаметр 28 сантиметрів повнота 0.80, тип лісу ВЗДС, рельєф рівнинний, експозиція -, ґрунт. Дерново-середньо підзолистий, глинисто-піщаний підріст \_\_\_\_\_ підлісок \_\_\_\_\_

Лісопатологічна характеристика насадження



Вид пошкодження насадження (лісова пожежа, буревій, сніголам, обледеніння, відмирання та всихання дерев, захаращеність, об'їдання шкідниками хвої/листя, наявність гусені, масовий літ метеликів, опадання хвої/листя, відлущення кори на стовбурах та інші ознаки, не характерні для нормального стану дерев) пошкодження стовбуровими шкідниками.

Ступінь пошкодження, ураження: \_\_\_\_\_ сильне \_\_\_\_\_  
(поодинокі, слабке, середнє, сильне)

Вид розподілу пошкоджених дерев: \_\_\_\_\_ груповий \_\_\_\_\_  
(поодинокій, груповий, куртинний)


Обсяг ушкодженої деревини на 1 гектарі (окомірно) 280 куб. метрів, у тому числі сухостійної 270 куб. метрів

Ознаки погіршення стану лісових насаджень виявив:

<u>Майстер лісу</u> (посада)	<u></u> (підпис)	<u>М.П.Осадчий</u> (ініціали та прізвище)
<u>04 04 2025</u> року		
<u>Лісничий</u> (лісничий (помічник лісничого))	<u></u> (підпис)	<u>О.С.Квачук</u> (ініціали та прізвище)
<u>04 04 2025</u> року		

Висновок інженера відділу (сектору) охорони і захисту лісу державного лісогосподарського (лісомисливського) підприємства або представника державного спеціалізованого лісозахисного підприємства щодо необхідності здійснення лісозахисних чи інших заходів з поліпшення санітарного стану лісів за результатами огляду санітарного стану лісової ділянки:

\_\_\_\_\_ Потребує проведення ССР \_\_\_\_\_

<u>Інженер ОЗЛ</u> (посада)	<u></u> (підпис)	<u>І.М.Демидась</u> (ініціали та прізвище)
<u>04 04 2025</u> року		

ПОВІДОМЛЕННЯ  
про появу ознак погіршення санітарного стану лісових насаджень

Київська область  
(Автономна Республіка Крим, область)

Філія «Столичний лісовий офіс» ДП «Ліси України» Димерське надлісництво  
(найменування власника лісів, постійного лісокористувача)

Лісництво Дніпровське Урочище -  
квартал № 10 виділ № 4 ділянка № 1 площа 0.4 гектарів

Таксаційна характеристика насадження

Склад 9БП1С3, вік 41 років, бонітет 2, середня висота 17 метрів, середній діаметр 16 сантиметрів, повнота 0.80, тип лісу А3С, рельєф рівнинний, експозиція -, ґрунт Дерново-слабопідзолистий глинисто-піщаний, підріст -, підлісок КУЛ, зімкнутість 0.20

Лісопатологічна характеристика насадження

Вид пошкодження насадження (лісова пожежа, буревій, сніголам, обледеніння, відмирання та всихання дерев, захаращеність, об'їдання шкідниками хвої/листя, наявність гусені, масовий літ метеликів, опадання хвої/листя, відлущення кори на стовбурах та інші ознаки, не характерні для нормального стану дерев) вітровал, пошкодження дерев стовбуровими шкідниками

Ступінь пошкодження, ураження: сильне  
(поодинокі, слабке, середнє, сильне)

Вид розподілу пошкоджених дерев: куртинний  
(поодинокий, груповий, куртинний)

Обсяг ушкодженої деревини на 1 гектарі (окомірно) 230 куб. метрів, у тому числі сухостійної 210 куб. метрів

Ознаки погіршення стану лісових насаджень виявив:

майстер лісу

(посада)

(підпис)

О.О.ПОДШИБ'ЯКІН

(ініціали та прізвище)

5 травня 2025 року

помічник лісничого

(лісничий (помічник лісничого))

(підпис)

Л.О.КРИКУН

(ініціали та прізвище)

5 травня 2025 року

Висновок інженера відділу (сектору) охорони і захисту лісу державного лісогосподарського (лісомисливського) підприємства або представника державного спеціалізованого лісозахисного підприємства щодо необхідності здійснення лісозахисних чи інших заходів з поліпшення санітарного стану лісів за результатами огляду санітарного стану лісової ділянки:

Потребує проведення ССР

Інженер ОЗЛ

(посада)

(підпис)

І.М.ДЕМИДАСЬ

(ініціали та прізвище)

7 травня 2025 року



ПОВІДОМЛЕННЯ  
про появу ознак погіршення санітарного стану лісових насаджень

Київська область  
(Автономна Республіка Крим, область)

Філія «Столичний лісовий офіс» ДП «Ліси України» Димерське надлісництво  
(найменування власника лісів, постійного лісокористувача)

Лісництво Дніпровське Урочище -  
квартал № 10 виділ № 19 ділянка № 7 площа 0.1 гектарів

Таксаційна характеристика насадження

Склад 8БП2С3+ВЛЧ+ДЗ, вік 66 років, бонітет 2, середня висота 21 метрів, середній діаметр 22 сантиметрів, повнота 0.60, тип лісу ВЗДС, рельєф рівнинний, експозиція -, ґрунт Дерново-середньопідзолистий, підріст -, підлісок КУЛ, зімкнутість 0.40

Лісопатологічна характеристика насадження

Вид пошкодження насадження (лісова пожежа, буревій, сніголам, обледеніння, відмирання та всихання дерев, захаращеність, об'їдання шкідниками хвої/листя, наявність гусені, масовий літ метеликів, опадання хвої/листя, відлущення кори на стовбурах та інші ознаки, не характерні для нормального стану дерев) вітровал

Ступінь пошкодження, ураження: сильне  
(поодинокі, слабке, середнє, сильне)

Вид розподілу пошкоджених дерев: куртинний  
(поодинокий, груповий, куртинний)

Обсяг ушкодженої деревини на 1 гектарі (окомірно) 200 куб. метрів, у тому числі сухостійної 180 куб. метрів

Ознаки погіршення стану лісових насаджень виявив:

майстер лісу  
(посада)

(підпис)

О.О.ПОДШИБЯКІН  
(ініціали та прізвище)

5 травня 2025 року

помічник лісничого  
(лісничий (помічник лісничого))

(підпис)

Л.О.КРИКУН  
(ініціали та прізвище)

5 травня 2025 року

Висновок інженера відділу (сектору) охорони і захисту лісу державного лісогосподарського (лісомисливського) підприємства або представника державного спеціалізованого лісозахисного підприємства щодо необхідності здійснення лісозахисних чи інших заходів з поліпшення санітарного стану лісів за результатами огляду санітарного стану лісової ділянки:

Потребує проведення ССР

Інженер ОЗЛ  
(посада)

(підпис)

І.М.ДЕМИДАСЬ  
(ініціали та прізвище)

7 травня 2025 року

ПОВІДОМЛЕННЯ  
про появу ознак погіршення санітарного стану лісових насаджень

**Київська область**  
(Автономна Республіка Крим, область)

Філія «Столичний лісовий офіс» ДП «Ліси України» Димерське надлісництво  
(найменування власника лісів, постійного лісокористувача)

Лісництво Дніпровське Урочище -  
квартал № 10 виділ № 19 ділянка № 8 площа 0.1 гектарів

Таксаційна характеристика насадження

Склад 8БП2С3+ВЛЧ+ДЗ, вік 66 років, бонітет 2, середня висота 21 метрів, середній діаметр 22 сантиметрів, повнота 0.60, тип лісу ВЗДС, рельєф рівнинний, експозиція -, ґрунт Дерново-середньопідзолистий, підріст -, підлісок КУЛ, зімкнутість 0.40

Лісопатологічна характеристика насадження

Вид пошкодження насадження (лісова пожежа, буревій, сніголам, обледеніння, відмирання та всихання дерев, захаращеність, об'їдання шкідниками хвої/листя, наявність гусені, масовий літ метеликів, опадання хвої/листя, відлущення кори на стовбурах та інші ознаки, не характерні для нормального стану дерев) вітровал

Ступінь пошкодження, ураження: сильне  
(поодинокі, слабкі, середні, сильні)

Вид розподілу пошкоджених дерев: куртинний  
(поодинокий, груповий, куртинний)

Обсяг ушкодженої деревини на 1 гектарі (окомірно) 240 куб. метрів, у тому числі сухостійної 220 куб. метрів.

Ознаки погіршення стану лісових насаджень виявив:

майстер лісу  
(посада)

  
(підпис)

О.О.ПОДШИБ'ЯКІН  
(ініціали та прізвище)

5 травня 2025 року

помічник лісничого  
(лісничий (помічник лісничого))

  
(підпис)

Л.О.КРИКУН  
(ініціали та прізвище)

5 травня 2025 року

Висновок інженера відділу (сектору) охорони і захисту лісу державного лісогосподарського (лісомисливського) підприємства або представника державного спеціалізованого лісозахисного підприємства щодо необхідності здійснення лісозахисних чи інших заходів з поліпшення санітарного стану лісів за результатами огляду санітарного стану лісової ділянки:

Потребує проведення ЄСР

Інженер ОЗЛ  
(посада)

  
(підпис)

І.М.ДЕМИДАСЬ  
(ініціали та прізвище)

7 травня 2025 року



ПОВІДОМЛЕННЯ  
про появу ознак погіршення санітарного стану лісових насаджень

Київська область  
(Автономна Республіка Крим, область)

Філія «Столичний лісовий офіс» ДП «Ліси України» Димерське надлісництво  
(найменування власника лісів, постійного лісокористувача)

Лісництво Дніпровське Урочище -  
квартал № 13 виділ № 2 ділянка № 1 площа 0.2 гектарів

Таксаційна характеристика насадження

Склад 10СЗ+БП, вік 33 роки, бонітет 1, середня висота 13 метрів, середній діаметр 16 сантиметрів, повнота 0.85, тип лісу В2ДС, рельєф рівнинний, експозиція -, ґрунт Дерново-слабопідзолистий, глинисто-піщаний, підріст -, підлісок -

Лісопатологічна характеристика насадження

Вид пошкодження насадження (лісова пожежа, буревій, сніголам, обледеніння, відмирання та всихання дерев, захарашеність, об'їдання шкідниками хвої/листя, наявність гусені, масовий літ метеликів, опадання хвої/листя, відлущення кори на стовбурах та інші ознаки, не характерні для нормального стану дерев) пошкодження дерев стовбуровими шкідниками

Ступінь пошкодження, ураження: сильне  
(поодинокі, слабке, середнє, сильне)

Вид розподілу пошкоджених дерев: куртинний  
(поодинокий, груповий, куртинний)

Обсяг ушкодженої деревини на 1 гектарі (окомірно) 150 куб. метрів, у тому числі сухостійної 130 куб. метрів

Ознаки погіршення стану лісових насаджень виявив:

майстер лісу О.О.ПОДШИБЯКІН  
(посада) (підпис) (ініціали та прізвище)

5 травня 2025 року

помічник лісничого Л.О.КРИКУН  
(лісничий (помічник лісничого)) (підпис) (ініціали та прізвище)

5 травня 2025 року

Висновок інженера відділу (сектору) охорони і захисту лісу державного лісогосподарського (лісомисливського) підприємства або представника державного спеціалізованого лісозахисного підприємства щодо необхідності здійснення лісозахисних чи інших заходів з поліпшення санітарного стану лісів за результатами огляду санітарного стану лісової ділянки:

Потребує проведення ССР

Інженер ОЗЛ І.М.ДЕМИДАСЬ  
(посада) (підпис) (ініціали та прізвище)

7 травня 2025 року

ПОВІДОМЛЕННЯ  
про появу ознак погіршення санітарного стану лісових насаджень

Київська область  
(Автономна Республіка Крим, область)

Філія «Столичний лісовий офіс» ДП «Ліси України» Димерське надлісництво  
(найменування власника лісів, постійного лісокористувача)

Лісництво Дніпровське Урочище      -       
квартал № 27 виділ № 6 ділянка № 2 площа 0.2 гектарів

Таксаційна характеристика насадження

Склад 10СЗ+ВЛЧ+БП, вік 66 рік, бонітет 1, середня висота 23 метрів,  
середній діаметр 30 сантиметрів, повнота 0.70, тип лісу ВЗДС, рельєф  
рівнинний, експозиція -, ґрунт Дерново-слабопідзолистий, підріст -, підлісок  
КУЛ, ГРЗ, зімкнутість 0.30

Лісопатологічна характеристика насадження

Вид пошкодження насадження (лісова пожежа, буревій, сніголам, обледеніння, відмирання та всихання дерев, захаращеність, об'їдання шкідниками хвої/листя, наявність гусені, масовий літ метеликів, опадання хвої/листя, відлущення кори на стовбурах та інші ознаки, не характерні для нормального стану дерев) вітровал, пошкодження дерев стовбуровими шкідниками.

Ступінь пошкодження, ураження: сильне  
(поодинокі, слабке, середнє, сильне)

Вид розподілу пошкоджених дерев: куртинний  
(поодинокий, груповий, куртинний)

Обсяг ушкодженої деревини на 1 гектарі (окомірно) 240 куб. метрів, у  
тому числі сухостійної 220 куб. метрів

Ознаки погіршення стану лісових насаджень виявив:

майстер лісу  
(посада)

  
(підпис)

Б.М.СИДОРЕНКО  
(ініціали та прізвище)

8 травня 2025 року

помічник лісничого  
(лісничий (помічник лісничого))

  
(підпис)

Л.О.КРИКУН  
(ініціали та прізвище)

8 травня 2025 року

Висновок інженера відділу (сектору) охорони і захисту лісу державного лісогосподарського (лісомисливського) підприємства або представника державного спеціалізованого лісозахисного підприємства щодо необхідності здійснення лісозахисних чи інших заходів з поліпшення санітарного стану лісів за результатами огляду санітарного стану лісової ділянки:

Потребує проведення ССР

Інженер ОЗЛ  
(посада)

  
(підпис)

І.М.ДЕМИДАСЬ  
(ініціали та прізвище)

12 травня 2025 року



ПОВІДОМЛЕННЯ  
про появу ознак погіршення санітарного стану лісових насаджень

Київська область  
(Автономна Республіка Крим, область)

Філія «Столичний лісовий офіс» ДП «Ліси України» Димерське надлісництво  
(найменування власника лісів, постійного лісокористувача)

Лісництво Дніпровське Урочище -  
квартал № 43 виділ № 5 ділянка № 6 площа 0.1 гектарів

Таксаційна характеристика насадження

Склад 10СЗ, вік 86 років, бонітет 2, середня висота 24 метрів, середній діаметр 28 сантиметрів, повнота 0.70, тип лісу A2C, рельєф рівнинний, експозиція -, ґрунт Дерново-слабопідзолистий, піщаний, підріст -, підлісок -

Лісопатологічна характеристика насадження

Вид пошкодження насадження (лісова пожежа, буревій, сніголам, обледеніння, відмирання та всихання дерев, захаращеність, об'їдання шкідниками хвої/листя, наявність гусені, масовий літ метеликів, опадання хвої/листя, відлущення кори на стовбурах та інші ознаки, не характерні для нормального стану дерев) вітровал, пошкодження дерев стовбуровими шкідниками.

Ступінь пошкодження, ураження: сильне  
(поодинокі, слабе, середне, сильне)

Вид розподілу пошкоджених дерев: куртинний  
(поодинокий, груповий, куртинний)

Обсяг ушкодженої деревини на 1 гектарі (окомірно) 90 куб. метрів, у тому числі сухостійної 70 куб. метрів

Ознаки погіршення стану лісових насаджень виявив:

майстер лісу  
(посада)



Н.В.ІВАЩЕНКО  
(ініціали та прізвище)

7 травня 2025 року

помічник лісничого  
(лісничий (помічник лісничого))

(підпис)

Л.О.КРИКУН


(ініціали та прізвище)

7 травня 2025 року

Висновок інженера відділу (сектору) охорони і захисту лісу державного лісогосподарського (лісомисливського) підприємства або представника державного спеціалізованого лісозахисного підприємства щодо необхідності здійснення лісозахисних чи інших заходів з поліпшення санітарного стану лісів за результатами огляду санітарного стану лісової ділянки:

Потребує проведення ССР

Інженер ОЗЛ  
(посада)



(підпис)

І.М.ДЕМИДАСЬ  
(ініціали та прізвище)

9 травня 2025 року

ПОВІДОМЛЕННЯ  
про появу ознак погіршення санітарного стану лісових насаджень

Київська область  
(Автономна Республіка Крим, область)

Філія «Столичний лісовий офіс» ДП «Ліси України» Димерське надлісництво  
(найменування власника лісів, постійного лісокористувача)

Лісництво Дніпровське Урочище -  
квартал № 44 виділ № 7 ділянка № 2 площа 0.7 гектарів

Таксаційна характеристика насадження

Склад 7С3(80)ЗС3(60), вік 80 років, бонітет 2, середня висота 22 метрів,  
середній діаметр 28 сантиметрів, повнота 0.60, тип лісу ВЗДС, рельєф  
рівнинний, експозиція -, ґрунт Дерново-середньопідзолистий, підріст -, підлісок  
-

Лісопатологічна характеристика насадження

Вид пошкодження насадження (лісова пожежа, буревій, сніголам, обледеніння, відмирання та всихання дерев, захаращеність, об'їдання шкідниками хвої/листя, наявність гусені, масовий літ метеликів, опадання хвої/листя, відлущення кори на стовбурах та інші ознаки, не характерні для нормального стану дерев) вітровал, пошкодження дерев стовбуровими шкідниками.

Ступінь пошкодження, ураження: сильне  
(поодинокі, слабе, середнє, сильне)

Вид розподілу пошкоджених дерев: куртинний  
(поодинокий, груповий, куртинний)

Обсяг ушкодженої деревини на 1 гектарі (окомірно) 100 куб. метрів, у  
тому числі сухостійної 80 куб. метрів

Ознаки погіршення стану лісових насаджень виявив:

майстер лісу  
(посада)

[Підпис]  
(підпис)

Н.В.ІВАЩЕНКО  
(ініціали та прізвище)

6 травня 2025 року

помічник лісничого  
(лісничий (помічник лісничого))

[Підпис]  
(підпис)

Л.О.КРИКУН  
(ініціали та прізвище)

6 травня 2025 року

Висновок інженера відділу (сектору) охорони і захисту лісу державного лісогосподарського (лісомисливського) підприємства або представника державного спеціалізованого лісозахисного підприємства щодо необхідності здійснення лісозахисних чи інших заходів з поліпшення санітарного стану лісів за результатами огляду санітарного стану лісової ділянки:

Потребує проведення ССР

Інженер ОЗЛ  
(посада)

[Підпис]  
(підпис)

І.М.ДЕМИДАСЬ  
(ініціали та прізвище)

8 травня 2025 року



ПОВІДОМЛЕННЯ  
про появу ознак погіршення санітарного стану лісових насаджень

Київська область  
(Автономна Республіка Крим, область)

Філія «Столичний лісовий офіс» ДП «Ліси України» Димерське надлісництво  
(найменування власника лісів, постійного лісокористувача)

Лісництво Дніпровське Урочище \_\_\_\_\_  
квартал № 79 виділ № 1 ділянка № 1 Площа 0.5 гектарів

Таксаційна характеристика насадження

Склад 10СЗ+БП, вік 39 років, бонітет 1, середня висота 17 метрів,  
середній діаметр 18 сантиметрів, повнота 0.70, тип лісу В2ДС, рельєф  
рівнинний, експозиція -, ґрунт Дерново-слабопідзолистий, глинисто-піщаний,  
підріст -, підлісок -

Лісопатологічна характеристика насадження

Вид пошкодження насадження (лісова пожежа, буревій, сніголам,  
обледеніння, відмирання та всихання дерев, захаращеність, об'їдання шкідниками  
хвої/листя, наявність гусені, масовий літ метеликів, опадання хвої/листя,  
відлущення кори на стовбурах та інші ознаки, не характерні для нормального стану  
дерев) пошкодження дерев стовбуровими шкідниками.

Ступінь пошкодження, ураження: сильне  
(поодинокі, слабке, середнє, сильне)

Вид розподілу пошкоджених дерев: куртинний  
(поодинокий, груповий, куртинний)

Обсяг ушкодженої деревини на 1 гектарі (окомірно) 80 куб. метрів, у тому  
числі сухостійної 60 куб. метрів

Ознаки погіршення стану лісових насаджень виявив:

майстер лісу \_\_\_\_\_ Б.М.СИДОРЕНКО  
(посада) (підпис) (ініціали та прізвище)

8 травня 2025 року  
помічник лісничого \_\_\_\_\_ Л.О.КРИКУН  
(лісничий (помічник лісничого)) (підпис) (ініціали та прізвище)

8 травня 2025 року

Висновок інженера відділу (сектору) охорони і захисту лісу державного  
лісогосподарського (лісомисливського) підприємства або представника державного  
спеціалізованого лісозахисного підприємства щодо необхідності здійснення  
лісозахисних чи інших заходів з поліпшення санітарного стану лісів за  
результатами огляду санітарного стану лісової ділянки:

Потребує проведення ССР

Інженер ОЗЛ \_\_\_\_\_ І.М.ДЕМИДАСЬ  
(посада) (підпис) (ініціали та прізвище)

12 травня 2025 року

ПОВІДОМЛЕННЯ  
про появу ознак погіршення санітарного стану лісових насаджень

Київська область  
(Автономна Республіка Крим, область)

Філія «Столичний лісовий офіс» ДП «Ліси України» Димерське надлісництво  
(найменування власника лісів, постійного лісокористувача)

Лісництво Дніпровське Урочище -  
квартал № 79 виділ № 1 ділянка № 2 Площа 0.1 гектарів

Таксаційна характеристика насадження

Склад 10СЗ+БП, вік 39 років, бонітет 1, середня висота 17 метрів,  
середній діаметр 18 сантиметрів, повнота 0.70, тип лісу В2ДС, рельєф  
рівнинний, експозиція -, ґрунт Дерново-слабопідзолистий, глинисто-піщаний,  
підріст -, підлісок -

Лісопатологічна характеристика насадження

Вид пошкодження насадження (лісова пожежа, буревій, сніголам,  
обледеніння, відмирання та всихання дерев, захаращеність, об'їдання шкідниками  
хвої/листя, наявність гусені, масовий літ метеликів, опадання хвої/листя,  
відлущення кори на стовбурах та інші ознаки, не характерні для нормального стану  
дерев) пошкодження дерев стовбуровими шкідниками.

Ступінь пошкодження, ураження: сильне  
(поодинокі, слабке, середнє, сильне)

Вид розподілу пошкоджених дерев: куртинний  
(поодинокий, груповий, куртинний)

Обсяг ушкодженої деревини на 1 гектарі (окомірно) 190 куб. метрів, у  
тому числі сухостійної 170 куб. метрів

Ознаки погіршення стану лісових насаджень виявив:

майстер лісу

(посада)

(підпис)

Б.М.СИДОРЕНКО

(ініціали та прізвище)

8 травня 2025 року

помічник лісничого

(лісничий (помічник лісничого))

(підпис)

Л.О.КРИКУН

(ініціали та прізвище)

8 травня 2025 року

Висновок інженера відділу (сектору) охорони і захисту лісу державного  
лісогосподарського (лісомисливського) підприємства або представника державного  
спеціалізованого лісозахисного підприємства щодо необхідності здійснення  
лісозахисних чи інших заходів з поліпшення санітарного стану лісів за  
результатами огляду санітарного стану лісової ділянки:

Потребує проведення ССР

Інженер ОЗЛ

(посада)

(підпис)

І.М.ДЕМИДАСЬ

(ініціали та прізвище)

12 травня 2025 року



Додаток 2  
до Санітарних правил

ПОВІДОМЛЕННЯ  
про появу ознак погіршення санітарного стану лісових насаджень

Київська область  
(Автономна Республіка Крим, область)

Філія «Столичний лісовий офіс» ДП «Ліси України» Димерське надлісництво  
(найменування власника лісів, постійного лісокористувача)

Лісництво Руднянське Урочище \_\_\_\_\_ - \_\_\_\_\_  
квартал № 4 виділ № 4 ділянка № 1 площа 0.1 гектарів

Таксаційна характеристика насадження

Склад 10С3, вік 61 років, бонітет 1, середня висота 21 метрів, середній діаметр 22 сантиметрів повнота 0.70, тип лісу В2ДС, рельєф рівнинний, експозиція \_\_\_\_\_, ґрунт дерново-слабопідзолистий, підріст \_\_\_\_\_, підлісок \_\_\_\_\_

Лісопатологічна характеристика насадження

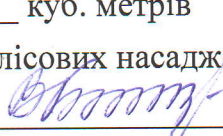
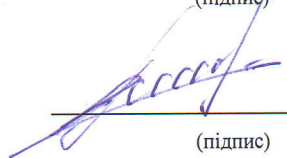
Вид пошкодження насадження (лісова пожежа, буревій, сніголам, обледеніння, відмирання та всихання дерев, захаращеність, об'їдання шкідниками хвої/листя, наявність гусені, масовий літ метеликів, опадання хвої/листя, відлущення кори на стовбурах та інші ознаки, не характерні для нормального стану дерев) Пошкодження стовбуровими шкідниками

Ступінь пошкодження, ураження: сильне  
(поодинокое, слабке, середне, сильне)

Вид розподілу пошкоджених дерев: куртинний  
(поодинокий, груповий, куртинний)


Обсяг ушкодженої деревини на 1 гектарі (окомірно) 190 куб. метрів, у тому числі сухостійної 180 куб. метрів

Ознаки погіршення стану лісових насаджень виявив:

<u>Майстер лісу</u> (посада)	 (підпис)	<u>В.А. Барішполь</u> (ініціали та прізвище)
<u>06. 05. 2025 року</u>		
<u>Лісничий</u> (лісничий (помічник лісничого))	 (підпис)	<u>В.М. Яцишин</u> (ініціали та прізвище)
<u>06. 05. 2025 року</u>		

Висновок інженера відділу (сектору) охорони і захисту лісу державного лісогосподарського (лісомисливського) підприємства або представника державного спеціалізованого лісозахисного підприємства щодо необхідності здійснення лісозахисних чи інших заходів з поліпшення санітарного стану лісів за результатами огляду санітарного стану лісової ділянки:

Потребує проведення СРС

<u>Інженер ОЗЛ</u> (посада)	 (підпис)	<u>І.М. Демидась</u> (ініціали та прізвище)
<u>06 05 2025 року</u>		

Додаток 2  
до Санітарних правил

ПОВІДОМЛЕННЯ  
про появу ознак погіршення санітарного стану лісових насаджень

Київська область  
(Автономна Республіка Крим, область)

Філія «Столичний лісовий офіс» ДП «Ліси України» Димерське надлісництво  
(найменування власника лісів, постійного лісокористувача)

Лісництво Руднянське Урочище \_\_\_\_\_ - \_\_\_\_\_  
квартал № 55 виділ № 3 ділянка № 2 площа 0.1 гектарів

Таксаційна характеристика насадження

Склад 10СЗ+БП+ДЗ, вік 82 років, бонітет 2, середня висота 22 метрів, середній діаметр 30 сантиметрів, повнота 0.50, тип лісу ВЗДС, рельєф рівнинний, експозиція \_\_\_\_\_ - \_\_\_\_\_, ґрунт дерново-середньопідзолистий, підріст 10СЗ, 5 років, висота — 0.5м, 0.2 тис.шт./га, підлісок \_\_\_\_\_ - \_\_\_\_\_

Лісопатологічна характеристика насадження


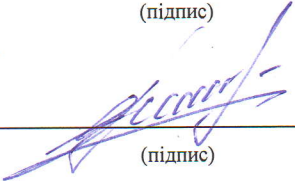
Вид пошкодження насадження (лісова пожежа, буревій, сніголам, обледеніння, відмирання та всихання дерев, захаращеність, об'їдання шкідниками хвої/листя, наявність гусені, масовий літ метеликів, опадання хвої/листя, відлущення кори на стовбурах та інші ознаки, не характерні для нормального стану дерев) Пошкодження стовбуровими шкідниками.

Ступінь пошкодження, ураження: \_\_\_\_\_ сильне \_\_\_\_\_  
(поодинокое, слабе, середне, сильне)

Вид розподілу пошкоджених дерев: \_\_\_\_\_ куртинний \_\_\_\_\_  
(поодинокий, груповий, куртинний)

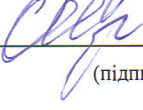
Обсяг ушкодженої деревини на 1 гектарі (окомірно) 240 куб. метрів, у тому числі сухостійної 230 куб. метрів

Ознаки погіршення стану лісових насаджень виявив:

<u>Майстер лісу</u> (посада)	_____  _____ (підпис)	<u>С.І. Чупрій</u> (ініціали та прізвище)
<u>06</u> <u>05</u> 2025 року		
<u>Лісничий</u> (лісничий (помічник лісничого))	_____  _____ (підпис)	<u>В.М. Яцишин</u> (ініціали та прізвище)
<u>06</u> <u>05</u> 2025 року		

Висновок інженера відділу (сектору) охорони і захисту лісу державного лісогосподарського (лісомисливського) підприємства або представника державного спеціалізованого лісозахисного підприємства щодо необхідності здійснення лісозахисних чи інших заходів з поліпшення санітарного стану лісів за результатами огляду санітарного стану лісової ділянки:

Потребує проведення СРС

<u>Інженер ОЗЛ</u> (посада)	_____  _____ (підпис)	<u>І.М. Демидаєв</u> (ініціали та прізвище)
<u>06</u> <u>05</u> 2025 року		



ПОВІДОМЛЕННЯ  
про появу ознак погіршення санітарного стану лісових насаджень

Київська область  
(Автономна Республіка Крим, область)

Філія «Столичний лісовий офіс» ДП «Ліси України» Димерське надлісництво  
(найменування власника лісів, постійного лісокористувача)

Лісництво Руднянське Урочище \_\_\_\_\_ -  
квартал № 56 виділ № 1 ділянка № 3 площа 0.4 гектарів

Таксаційна характеристика насадження

Склад 10СЗ, вік 66 років, бонітет 1, середня висота 24 метрів, середній діаметр 28 сантиметрів, повнота 0.60, тип лісу В2ДС, рельєф рівнинний, експозиція \_\_\_\_\_ - \_\_\_\_\_, ґрунт дерново-слабопідзолистий, підріст 10СЗ, 5 років, висота – 0.5м, 1.0 тис.шт./га, підлісок КУЛ, зімкнутість 0.20

Лісопатологічна характеристика насадження

Вид пошкодження насадження (лісова пожежа, буревій, сніголам, обледеніння, відмирання та всихання дерев, захаращеність, об'їдання шкідниками хвої/листя, наявність гусені, масовий літ метеликів, опадання хвої/листя, відлущення кори на стовбурах та інші ознаки, не характерні для нормального стану дерев) Пошкодження стовбуровими шкідниками.

Ступінь пошкодження, ураження: \_\_\_\_\_ сильне \_\_\_\_\_  
(поодинокі, слабке, середне, сильне)

Вид розподілу пошкоджених дерев: \_\_\_\_\_ куртинний \_\_\_\_\_  
(поодинокий, груповий, куртинний)

Обсяг ушкодженої деревини на 1 гектарі (окомірно) \_\_\_\_\_ 113 куб. метрів, у тому числі сухостійної \_\_\_\_\_ 112 куб. метрів

Ознаки погіршення стану лісових насаджень виявив:

<u>Майстер лісу</u> (посада)	_____ (підпис)	<u>С.І. Чупрій</u> (ініціали та прізвище)
<u>06</u> <u>05</u> 2025 року		
<u>Лісничий</u> (лісничий (помічник лісничого))	_____ (підпис)	<u>В.М. Яцишин</u> (ініціали та прізвище)
<u>06</u> <u>05</u> 2025 року		

Висновок інженера відділу (сектору) охорони і захисту лісу державного лісогосподарського (лісомисливського) підприємства або представника державного спеціалізованого лісозахисного підприємства щодо необхідності здійснення лісозахисних чи інших заходів з поліпшення санітарного стану лісів за результатами огляду санітарного стану лісової ділянки:

Потребує проведення СРС

<u>Інженер ОЗЛ</u> (посада)	_____ (підпис)	<u>І.М. Демидась</u> (ініціали та прізвище)
<u>06</u> <u>05</u> 2025 року		



ПОВІДОМЛЕННЯ  
про появу ознак погіршення санітарного стану лісових насаджень

Київська область  
(Автономна Республіка Крим, область)

Філія «Столичний лісовий офіс» ДП «Ліси України» Димерське надлісництво  
(найменування власника лісів, постійного лісокористувача)

Лісництво Руднянське Урочище \_\_\_\_\_ - \_\_\_\_\_  
квартал № 93 виділ № 6 ділянка № 2 площа 0.6 гектарів

Таксаційна характеристика насадження

Склад 10СЗ, вік 51 рік, бонітет 1, середня висота 20 метрів, середній діаметр 20 сантиметрів, повнота 0.85, тип лісу В2ДС, рельєф рівнинний, експозиція \_\_\_\_\_ - \_\_\_\_\_, ґрунт дерново-слабопідзолистий, підріст \_\_\_\_\_ - \_\_\_\_\_ підлісок \_\_\_\_\_ - \_\_\_\_\_

Лісопатологічна характеристика насадження

Вид пошкодження насадження (лісова пожежа, буревій, сніголам, обледеніння, відмирання та всихання дерев, захаращеність, об'їдання шкідниками хвої/листя, наявність гусені, масовий літ метеликів, опадання хвої/листя, відлущення кори на стовбурах та інші ознаки, не характерні для нормального стану дерев) Пошкодження стовбуровими шкідниками.

Ступінь пошкодження, ураження: \_\_\_\_\_ сильне \_\_\_\_\_  
(поодинокі, слабке, середнє, сильне)

Вид розподілу пошкоджених дерев: \_\_\_\_\_ куртинний \_\_\_\_\_  
(поодинокий, груповий, куртинний)

Обсяг ушкодженої деревини на 1 гектарі (окомірно) 80 куб. метрів, у тому числі сухостійної 78 куб. метрів

Ознаки погіршення стану лісових насаджень виявив:

Майстер лісу \_\_\_\_\_ О.В. Шмат  
(посада) (підпис) (ініціали та прізвище)  
06 05 2025 року

Лісничий \_\_\_\_\_ В.М. Яцишин  
(лісничий (помічник лісничого)) (підпис) (ініціали та прізвище)  
06 05 2025 року

Висновок інженера відділу (сектору) охорони і захисту лісу державного лісогосподарського (лісомисливського) підприємства або представника державного спеціалізованого лісозахисного підприємства щодо необхідності здійснення лісозахисних чи інших заходів з поліпшення санітарного стану лісів за результатами огляду санітарного стану лісової ділянки:

\_\_\_\_\_ Потребує проведення СРС \_\_\_\_\_  
Інженер ОЗЛ \_\_\_\_\_ І.М. Демидась  
(посада) (підпис) (ініціали та прізвище)  
06 05 2025 року



ПОВІДОМЛЕННЯ  
про появу ознак погіршення санітарного стану лісових насаджень

**Київська область**  
(Автономна Республіка Крим, область)

**Філія «Столичний лісовий офіс» ДП «Ліси України» Димерське надлісництво**  
(найменування власника лісів, постійного лісокористувача)

Лісництво Ясногородське Урочище \_\_\_\_\_ - \_\_\_\_\_  
квартал № 29 виділ № 15 ділянка № 1 площа 0,1 гектарів

Таксаційна характеристика насадження

Склад 6СЗ(56)2СЗ(46)2СЗ(66), вік 56 років, бонітет 1, середня висота 19 метрів, середній діаметр 30 сантиметрів повнота 0,80, тип лісу В2ДС, рельєф рівнинний, експозиція -, ґрунт Дерново-слабопідзолистий, глинисто-піщаний, підріст \_\_\_\_\_ - \_\_\_\_\_, підлісок \_\_\_\_\_ - \_\_\_\_\_

Лісопатологічна характеристика насадження

Вид пошкодження насадження (лісова пожежа, буревій, сніголам, обледеніння, відмирання та всихання дерев, захаращеність, об'їдання шкідниками хвої/листя, наявність гусені, масовий літ метеликів, опадання хвої/листя, відлущення кори на стовбурах та інші ознаки, не характерні для нормального стану дерев) пошкодження стовбуровими шкідниками.

Ступінь пошкодження, ураження: середнє  
(поодинокі, слабкі, середні, сильні)

Вид розподілу пошкоджених дерев: груповий  
(поодинокий, груповий, куртинний)

Обсяг ушкодженої деревини на 1 гектарі (окомірно) 220 куб. метрів, у тому числі сухостійної 209 куб. метрів

Ознаки погіршення стану лісових насаджень виявив:

Майстер лісу \_\_\_\_\_ О.В. ОСАДЧИЙ  
(посада) \_\_\_\_\_ (підпис) \_\_\_\_\_ (ініціали та прізвище)

17 05 2025 року

Лісничий \_\_\_\_\_ М.В. ПРОЯВА  
(лісничий (помічник лісничого) \_\_\_\_\_ (підпис) \_\_\_\_\_ (ініціали та прізвище)

17 05 2025 року

Висновок інженера відділу (сектору) охорони і захисту лісу державного лісогосподарського (лісомисливського) підприємства або представника державного спеціалізованого лісозахисного підприємства щодо необхідності здійснення лісозахисних чи інших заходів з поліпшення санітарного стану лісів за результатами огляду санітарного стану лісової ділянки:

Потребує проведення СРС

Інженер ОЗЛ \_\_\_\_\_ І.М. Демидась  
(посада) \_\_\_\_\_ (підпис) \_\_\_\_\_ (ініціали та прізвище)

17 05 2025 року

ПОВІДОМЛЕННЯ  
про появу ознак погіршення санітарного стану лісових насаджень

**Київська область**  
(Автономна Республіка Крим, область)

**Філія «Столичний лісовий офіс» ДП «Ліси України» Димерське надлісництво**  
(найменування власника лісів, постійного лісокористувача)

Лісництво Ясногородське Урочище \_\_\_\_\_ - \_\_\_\_\_  
квартал № 32 виділ № 16 ділянка № 1 площа 0,1 гектарів

Таксаційна характеристика насадження

Склад 7С32Д31БП+ОС, вік 61 років, бонітет 1, середня висота 20 метрів,  
середній діаметр 26 сантиметрів повнота 0,70, тип лісу В2ДС, рельєф  
рівнинний, експозиція -, ґрунт Дерново-слабопідзолистий, глинисто-піщаний,  
підріст \_\_\_\_\_, підлісок \_\_\_\_\_

Лісопатологічна характеристика насадження

Вид пошкодження насадження (лісова пожежа, буревій, сніголам, обледеніння, відмирання та всихання дерев, захаращеність, об'їдання шкідниками хвої/листя, наявність гусені, масовий літ метеликів, опадання хвої/листя, відлущення кори на стовбурах та інші ознаки, не характерні для нормального стану дерев) пошкодження стовбуровими шкідниками.

Ступінь пошкодження, ураження: середнє  
(поодиноке, слабке, середнє, сильне)

Вид розподілу пошкоджених дерев: груповий  
(поодинокий, груповий, куртинний)

Обсяг ушкодженої деревини на 1 гектарі (окомірно) 110 куб. метрів, у  
тому числі сухостійної 105 куб. метрів

Ознаки погіршення стану лісових насаджень виявив:

Майстер лісу \_\_\_\_\_ О.М. САЛЮТА  
(посада) (підпис) (ініціали та прізвище)

17 05 2025 року

Лісничий \_\_\_\_\_ М.В. ПРОЯВА  
(лісничий (помічник лісничого)) (підпис) (ініціали та прізвище)

17 05 2025 року

Висновок інженера відділу (сектору) охорони і захисту лісу державного лісогосподарського (лісомисливського) підприємства або представника державного спеціалізованого лісозахисного підприємства щодо необхідності здійснення лісозахисних чи інших заходів з поліпшення санітарного стану лісів за результатами огляду санітарного стану лісової ділянки:

Потребує проведення СРС

Інженер ОЗЛ \_\_\_\_\_ І.М. Демидась  
(посада) (підпис) (ініціали та прізвище)

17 05 2025 року



ПОВІДОМЛЕННЯ  
про появу ознак погіршення санітарного стану лісових насаджень

Київська область  
(Автономна Республіка Крим, область)

Філія «Столичний лісовий офіс» ДП «Ліси України» Димерське надлісництво  
(найменування власника лісів, постійного лісокористувача)

Лісництво Ясногородське Урочище \_\_\_\_\_  
квартал № 54 виділ № 2 ділянка № 4 площа 0,1 гектарів

Таксаційна характеристика насадження

Склад 10СЗ+БП, вік 61 років, бонітет 2, середня висота 19 метрів, середній діаметр 22 сантиметрів повнота 0,80, тип лісу В2ДС, рельєф рівнинний, експозиція -, ґрунт Дерново-слабопідзолистий, глинисто-піщаний, підріст \_\_\_\_\_, підлісок \_\_\_\_\_

Лісопатологічна характеристика насадження

Вид пошкодження насадження (лісова пожежа, буревій, сніголам, обледеніння, відмирання та всихання дерев, захаращеність, об'їдання шкідниками хвої/листя, наявність гусені, масовий літ метеликів, опадання хвої/листя, відлущення кори на стовбурах та інші ознаки, не характерні для нормального стану дерев) пошкодження стовбуровими шкідниками.

Ступінь пошкодження, ураження: середнє  
(поодинокі, слабке, середнє, сильне)

Вид розподілу пошкоджених дерев: груповий  
(поодинокий, груповий, куртинний)

Обсяг ушкодженої деревини на 1 гектарі (окомірно) 170 куб. метрів, у тому числі сухостійної 161 куб. метрів

Ознаки погіршення стану лісових насаджень виявив:

Майстер лісу \_\_\_\_\_ О.В. РАЖИК  
(посада) (підпис) (ініціали та прізвище)

17 05 2025 року  
Лісничий \_\_\_\_\_ М.В. ПРОЯВА  
(лісничий (помічник лісничого)) (підпис) (ініціали та прізвище)

17 05 2025 року

Висновок інженера відділу (сектору) охорони і захисту лісу державного лісогосподарського (лісомисливського) підприємства або представника державного спеціалізованого лісозахисного підприємства щодо необхідності здійснення лісозахисних чи інших заходів з поліпшення санітарного стану лісів за результатами огляду санітарного стану лісової ділянки:

Потребує проведення СРС

Інженер ОЗЛ \_\_\_\_\_ І.М. Демидась  
(посада) (підпис) (ініціали та прізвище)

17 05 2025 року

ПОВІДОМЛЕННЯ  
про появу ознак погіршення санітарного стану лісових насаджень

**Київська область**  
(Автономна Республіка Крим, область)

Філія «Столичний лісовий офіс» ДП «Ліси України» Димерське надлісництво  
(найменування власника лісів, постійного лісокористувача)

Лісництво Ясногородське Урочище \_\_\_\_\_ - \_\_\_\_\_  
квартал № 54 виділ № 2 ділянка № 5 площа 0,2 гектарів

Таксаційна характеристика насадження

Склад 10СЗ+БП, вік 61 років, бонітет 2, середня висота 19 метрів, середній діаметр 22 сантиметрів повнота 0,80, тип лісу В2ДС, рельєф рівнинний, експозиція -, ґрунт Дерново-слабопідзолистий, глинисто-піщаний, підріст \_\_\_\_\_, підлісок \_\_\_\_\_

Лісопатологічна характеристика насадження

Вид пошкодження насадження (лісова пожежа, буревій, сніголам, обледеніння, відмирання та всихання дерев, захаращеність, об'їдання шкідниками хвої/листя, наявність гусені, масовий літ метеликів, опадання хвої/листя, відлущення кори на стовбурах та інші ознаки, не характерні для нормального стану дерев) пошкодження стовбуровими шкідниками.

Ступінь пошкодження, ураження: середнє  
(поодиноке, слабке, середнє, сильне)

Вид розподілу пошкоджених дерев: груповий  
(поодинокий, груповий, куртинний)

Обсяг ушкодженої деревини на 1 гектарі (окомірно) 140 куб. метрів, у тому числі сухостійної 133 куб. метрів

Ознаки погіршення стану лісових насаджень виявив:

Майстер лісу \_\_\_\_\_ О.В. РАЖИК  
(посада) (підпис) (ініціали та прізвище)

17 05 2025 року

Лісничий \_\_\_\_\_ М.В. ПРОЯВА  
(лісничий (помічник лісничого)) (підпис) (ініціали та прізвище)

17 05 2025 року

Висновок інженера відділу (сектору) охорони і захисту лісу державного лісогосподарського (лісомисливського) підприємства або представника державного спеціалізованого лісозахисного підприємства щодо необхідності здійснення лісозахисних чи інших заходів з поліпшення санітарного стану лісів за результатами огляду санітарного стану лісової ділянки:

Потребує проведення СРС

Інженер ОЗЛ \_\_\_\_\_ І.М. Демидась  
(посада) (підпис) (ініціали та прізвище)

17 05 2025 року



ПОВІДОМЛЕННЯ  
про появу ознак погіршення санітарного стану лісових насаджень

Київська область  
(Автономна Республіка Крим, область)

Філія «Столичний лісовий офіс» ДП «Ліси України» Димерське надлісництво  
(найменування власника лісів, постійного лісокористувача)

Лісництво Ясногородське Урочище \_\_\_\_\_ - \_\_\_\_\_  
квартал № 54 виділ № 2 ділянка № 6 площа 0,2 гектарів

Таксаційна характеристика насадження

Склад 10СЗ+БП, вік 61 років, бонітет 2, середня висота 19 метрів, середній діаметр 22 сантиметрів повнота 0,80, тип лісу В2ДС, рельєф рівнинний, експозиція -, ґрунт Дерново-слабопідзолистий, глинисто-піщаний, підріст \_\_\_\_\_, підлісок \_\_\_\_\_

Лісопатологічна характеристика насадження

Вид пошкодження насадження (лісова пожежа, буревій, сніголам, обледеніння, відмирання та всихання дерев, захаращеність, об'їдання шкідниками хвої/листя, наявність гусені, масовий літ метеликів, опадання хвої/листя, відлущення кори на стовбурах та інші ознаки, не характерні для нормального стану дерев) пошкодження стовбуровими шкідниками.

Ступінь пошкодження, ураження: середнє  
(поодинокі, слабкі, середні, сильні)

Вид розподілу пошкоджених дерев: груповий  
(поодинокий, груповий, куртинний)

Обсяг ушкодженої деревини на 1 гектарі (окомірно) 250 куб. метрів, у тому числі сухостійної 238 куб. метрів

Ознаки погіршення стану лісових насаджень виявив:

Майстер лісу \_\_\_\_\_ О.В. РАЖИК  
(посада) (підпис) (ініціали та прізвище)

17 05 2025 року

Лісничий \_\_\_\_\_ М.В. ПРОЯВА  
(лісничий (помічник лісничого)) (підпис) (ініціали та прізвище)

17 05 2025 року

Висновок інженера відділу (сектору) охорони і захисту лісу державного лісогосподарського (лісомисливського) підприємства або представника державного спеціалізованого лісозахисного підприємства щодо необхідності здійснення лісозахисних чи інших заходів з поліпшення санітарного стану лісів за результатами огляду санітарного стану лісової ділянки:

Потребує проведення СРС

Інженер ОЗЛ \_\_\_\_\_ І.М. Демидась  
(посада) (підпис) (ініціали та прізвище)

17 05 2025 року