

ПОВІДОМЛЕННЯ
про появу ознак погіршення санітарного стану лісових насаджень

(Автономна Республіка Крим, область)

ТОВ "Лісово-Кієвський Лісове" =

(найменування власника лісів, постійного лісокористувача)

Лісництво ТОВ "Лісово-Кієвський Лісове" урочище Керівне
квартал № 6 виділ № 22 ділянка № площа гектарів 2.2 га

Таксаційна характеристика насадження

Склад СМБШІІ, вік 53 років, бонітет 1, середній діаметр 24 сантиметрів, середня висота 21 метрів, повнота 0.6, тип лісу ДШІІ, рельєф згорблений, експозиція , ґрунт чорнозем, підріст листя, підлісок

Лісопатологічна характеристика насадження

Вид пошкодження насадження (лісова пожежа, буревій, сніголам, обледеніння, відмирання та всихання дерев, захаращеність, об'їдання шкідниками хвої/листя, наявність гусені, масовий літ метеликів, опадання хвої/листя, відлущення кори на стовбурах та інші ознаки, не характерні для нормального стану дерев)

Відмирання та всихання дерев

Ступінь пошкодження, ураження: поодинокі
(поодинокі, слабке, середнє, сильне)

Вид розподілу пошкоджених дерев: поодинокі
(поодинокий, груповий, куртинний)

Обсяг ушкодженої деревини на 1 гектарі (окомірно) 30 куб. метрів, у тому числі сухостійної 65 куб. метрів

Ознаки погіршення стану лісових насаджень виявив:

Лісник

(посада)

20-к 2025 року

(лісничий (помічник лісничого)

23 к 2025 року

Лісник

(підпис)

(підпис)

В. Атанас

(ініціали та прізвище)

(ініціали та прізвище)

Висновок інженера відділу (сектору) охорони і захисту лісу державного лісогосподарського (лісомисливського) підприємства або представника державного спеціалізованого лісозахисного підприємства щодо необхідності здійснення лісозахисних чи інших заходів з поліпшення санітарного стану лісів за результатами огляду санітарного стану лісової ділянки:

(посада)

(підпис)

(ініціали та прізвище)

ПОВІДОМЛЕННЯ
про появу ознак погіршення санітарного стану лісових насаджень

(Автономна Республіка Крим, область)

ТОВ "Мітзанський Лісовин"

(найменування власника лісів, постійного лісокористувача)

Лісництво ТОВ "Мітзанський Лісовин" урочище Кабляни
квартал № 8 виділ № 17 ділянка № 1 площа гектарів 2,0 га

Таксаційна характеристика насадження

Склад 100, вік 56 років, бонітет 1, середній діаметр 24 сантиметрів, середня висота 21 метрів, повнота 0,6, тип лісу СХТБ, рельєф , експозиція , ґрунт суглинковий, підлісок

Лісопатологічна характеристика насадження

Вид пошкодження насадження (лісова пожежа, буревій, сніголам, обледеніння, відмирання та всихання дерев, захарашченість, об'їдання шкідниками хвої/листя, наявність гусені, масовий літ метеликів, опадання хвої/листя, відлущення кори на стовбурах та інші ознаки, не характерні для нормального стану дерев)

Відхилення та висушення дерев

Ступінь пошкодження, ураження: поодинокі
(поодинокі, слабке, середнє, сильне)

Вид розподілу пошкоджених дерев: поодинокі
(поодинокий, груповий, куртинний)

Обсяг ушкодженої деревини на 1 гектарі (окомірно) 25 куб. метрів, у тому числі сухостійної 15 куб. метрів

Ознаки погіршення стану лісових насаджень виявив:

М.Ф. (посада) [Підпис] (підпис) М. К. Ц. Селіван (ініціали та прізвище)

20.8 2025 року (лісничий (помічник лісничого) [Підпис] (підпис) В. С. Соловйов (ініціали та прізвище))

28 8 2025 року

Висновок інженера відділу (сектору) охорони і захисту лісу державного лісогосподарського (лісомисливського) підприємства або представника державного спеціалізованого лісозахисного підприємства щодо необхідності здійснення лісозахисних чи інших заходів з поліпшення санітарного стану лісів за результатами огляду санітарного стану лісової ділянки:

(посада) (підпис) (ініціали та прізвище)

20 року

ПОВІДОМЛЕННЯ
про появу ознак погіршення санітарного стану лісових насаджень

(Автономна Республіка Крим, область)

ТОВ "Лісовий Лісовий"

(найменування власника лісів, постійного лісокористувача)

Лісництво ТОВ "Лісовий Лісовий" місце Лісовий
квартал № 9 виділ № 1 ділянка № площа гектарів 10 га

Таксаційна характеристика насадження

Склад Сосна/Акація вік 53 років, бонітет 1, середній діаметр 27 сантиметрів, середня висота 20 метрів, повнота 0.6 тип лісу дуб, рельєф , експозиція , ґрунт суглинковий, підріст Ліщина, підлісок

Лісопатологічна характеристика насадження

Вид пошкодження насадження (лісова пожежа, буревій, сніголам, обледеніння, відмирання та всихання дерев, захаращеність, об'їдання шкідниками хвої/листя, наявність гусені, масовий літ метеликів, опадання хвої/листя, відлущення кори на стовбурах та інші ознаки, не характерні для нормального стану дерев)

Відмирання та всихання дерев

Ступінь пошкодження, ураження: поодинокі
(поодинокі, слабке, середнє, сильне)

Вид розподілу пошкоджених дерев: куртинний
(поодинокий, груповий, куртинний)

Обсяг ушкодженої деревини на 1 гектарі (окомірно) 30 куб. метрів, у тому числі сухостійної 20 куб. метрів


Ознаки погіршення стану лісових насаджень виявив:

М.М.С.

(посада)

20.05 2025 року

(підпис)



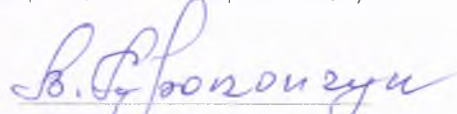
(підпис)

(лісничий (помічник лісничого)

23.05 2025 року

Ю.К.С.

(ініціали та прізвище)



(ініціали та прізвище)

Висновок інженера відділу (сектору) охорони і захисту лісу державного лісогосподарського (лісомисливського) підприємства або представника державного спеціалізованого лісозахисного підприємства щодо необхідності здійснення лісозахисних чи інших заходів з поліпшення санітарного стану лісів за результатами огляду санітарного стану лісової ділянки:

(посада)

(підпис)

(ініціали та прізвище)

20__ року

ПОВІДОМЛЕННЯ
про появу ознак погіршення санітарного стану лісових насаджень

(Автономна Республіка Крим, область)

ТОВ "Лісовий Ліс" (найменування власника лісів, постійного лісокористувача)

Лісництво Лісовий Ліс урочище Берегове
квартал № 9 виділ № 5 ділянка № площа гектарів 0,8 га

Таксаційна характеристика насадження

Склад 10С, вік 13 років, бонітет 1, середній діаметр сантиметрів, середня висота 17 метрів, повнота 0,6, тип лісу, бер, рельєф , експозиція , ґрунт суглинковий, підстилка листя, підлісок

Лісопатологічна характеристика насадження

Вид пошкодження насадження (лісова пожежа, буревій, сніголам, обледеніння, відмирання та всихання дерев, захаращеність, об'їдання шкідниками хвої/листя, наявність гусені, масовий літ метеликів, опадання хвої/листя, відлучення кори на стовбурах та інші ознаки, не характерні для нормального стану дерев)

Відмирання та всихання дерев

Ступінь пошкодження, ураження: слабке

(поодинокі, слабке, середнє, сильне)

Вид розподілу пошкоджених дерев: поодинокі

(поодинокий, груповий, куртинний)

Обсяг ушкодженої деревини на 1 гектарі (окомірно) 80 куб. метрів, у тому числі сухостійної 25 куб. метрів

Ознаки погіршення стану лісових насаджень виявив:

Мейєр

(посада)

20-х 2025 року

(підпис)

М. Курбасов

(ініціали та прізвище)

(лісничий (помічник лісничого)

21-х 2025 року

(підпис)

В. Прокопчук

(ініціали та прізвище)

Висновок інженера відділу (сектору) охорони і захисту лісу державного лісогосподарського (лісомисливського) підприємства або представника державного спеціалізованого лісозахисного підприємства щодо необхідності здійснення лісозахисних чи інших заходів з поліпшення санітарного стану лісів за результатами огляду санітарного стану лісової ділянки:

(посада)

(підпис)

(ініціали та прізвище)

20 року

ПОВІДОМЛЕННЯ
про появу ознак погіршення санітарного стану лісових насаджень

(Автономна Республіка Крим, область)

МОВ. М'язовський лісовий

(найменування власника лісів, постійного лісокористувача)

Лісництво М'язовський лісовий куреніще Керменів
квартал № 9 виділ № 6 ділянка № площа гектарів 1.0 га

Таксаційна характеристика насадження

Склад ЧСР, вік 13 років, бонітет 1, середній діаметр до сантиметрів, середня висота 18 метрів, повнота , тип лісу дуб, рельєф , експозиція , ґрунт середньомісний, підстилка листяна підлісок

Лісопатологічна характеристика насадження

Вид пошкодження насадження (лісова пожежа, буревій, сніголам, обледеніння, відмирання та всихання дерев, захаращеність, об'їдання шкідниками хвої/листя, наявність гусені, масовий літ метеликів, опадання хвої/листя, відлущення кори на стовбурах та інші ознаки, не характерні для нормального стану дерев)

Відмирання та всихання дерев

Ступінь пошкодження, ураження: слабке

(поодинокі, слабке, середнє, сильне)

Вид розподілу пошкоджених дерев: поодинокий

(поодинокий, груповий, куртинний)

Обсяг ушкодженої деревини на 1 гектарі (окомірно) 75 куб. метрів, у тому числі сухостійної до куб. метрів

Ознаки погіршення стану лісових насаджень виявив:

м.к.с.с.

(посада)

20-X 2025 року

(підпис)

Ю. Керменів

(ініціали та прізвище)

(лісничий (помічник лісничого)

М.к.с.с. 2025 року

(підпис)

В.В.Володимир

(ініціали та прізвище)

Висновок інженера відділу (сектору) охорони і захисту лісу державного лісогосподарського (лісомисливського) підприємства або представника державного спеціалізованого лісозахисного підприємства щодо необхідності здійснення лісозахисних чи інших заходів з поліпшення санітарного стану лісів за результатами огляду санітарного стану лісової ділянки:

(посада)

(підпис)

(ініціали та прізвище)

20__ року

ПОВІДОМЛЕННЯ
про появу ознак погіршення санітарного стану лісових насаджень

(Автономна Республіка Крим, область)

ТОВ «Лісовий Ліс»

(найменування власника лісів, постійного лісокористувача)

Лісництво Лісовий Ліс мурочище Душки
квартал № 15 виділ № 6 ділянка № 1 площа 3,3 гектарів га

Таксаційна характеристика насадження

Склад 100% вік 19 років, бонітет 1, середній діаметр 11 сантиметрів, середня висота 19 метрів, повнота 0,7 тип лісу Ср, рельєф горбистий, експозиція _____, ґрунт супіщуваний, підлісок Ліщина

Лісопатологічна характеристика насадження

Вид пошкодження насадження (лісова пожежа, буревій, сніголам, обледеніння, відмирання та всихання дерев, захарашеність, об'їдання шкідниками хвої/листя, наявність гусені, масовий літ метеликів, опадання хвої/листя, відлущення кори на стовбурах та інші ознаки, не характерні для нормального стану дерев)

всередині та вздовж меж дерев

Ступінь пошкодження, ураження: слабке

(поодинокі, слабке, середнє, сильне)

Вид розподілу пошкоджених дерев: поодинокі

(поодинокий, груповий, куртинний)

Обсяг ушкодженої деревини на 1 гектарі (окомірно) 75 куб. метрів, у тому числі сухостійної 20 куб. метрів

Ознаки погіршення стану лісових насаджень виявив:

Мейєр

(посада)

20-4 2025 року

(підпис)

О. Курченко

(ініціали та прізвище)

(лісничий (помічник лісничого)

М. Х. 2025 року

(підпис)

В. Фропанчук

(ініціали та прізвище)

Висновок інженера відділу (сектору) охорони і захисту лісу державного лісогосподарського (лісомисливського) підприємства або представника державного спеціалізованого лісозахисного підприємства щодо необхідності здійснення лісозахисних чи інших заходів з поліпшення санітарного стану лісів за результатами огляду санітарного стану лісової ділянки:

(посада)

(підпис)

(ініціали та прізвище)

_____ 20____ року

ПОВІДОМЛЕННЯ
про появу ознак погіршення санітарного стану лісових насаджень

(Автономна Республіка Крим, область)

ГОБ Шізоцької Лісовки

(найменування власника лісів, постійного лісокористувача)

Лісництво Шізоцької Лісовки урочище Чізде
квартал № 16 виділ № 7 ділянка № 1 площа 7,6 гектарів 7,6 га

Таксаційна характеристика насадження

Склад 9/15, вік 80 років, бонітет II, середній діаметр 24 сантиметрів, середня висота 21 метрів, повнота 0,85, тип лісу Св, рельєф експозиція _____, ґрунт супічний, вікост ліщина підлісок бульбун

Лісопатологічна характеристика насадження

Вид пошкодження насадження (лісова пожежа, буревій, сніголам, обледеніння, відмирання та всихання дерев, захаращеність, об'їдання шкідниками хвої/листя, наявність гусені, масовий літ метеликів, опадання хвої/листя, відлущення кори на стовбурах та інші ознаки, не характерні для нормального стану дерев)

відмирання та всихання дерев

Ступінь пошкодження, ураження: слабке

(поодинокі, слабке, середнє, сильне)

Вид розподілу пошкоджених дерев: поодинокі

(поодинокий, груповий, куртинний)

Обсяг ушкодженої деревини на 1 гектарі (окомірно) 75 куб. метрів, у тому числі сухостійної 20 куб. метрів

Ознаки погіршення стану лісових насаджень виявив:

майстер

(посада)

20. X 2025 року

(підпис)

Ю. Кервезіон

(ініціали та прізвище)

(лісничий (помічник лісничого)

22. X 2025 року

(підпис)

В. С. Попович
(ініціали та прізвище)

Висновок інженера відділу (сектору) охорони і захисту лісу державного лісогосподарського (лісомисливського) підприємства або представника державного спеціалізованого лісозахисного підприємства щодо необхідності здійснення лісозахисних чи інших заходів з поліпшення санітарного стану лісів за результатами огляду санітарного стану лісової ділянки:

(посада)

(підпис)

(ініціали та прізвище)

20__ року

ПОВІДОМЛЕННЯ
про появу ознак погіршення санітарного стану лісових насаджень

(Автономна Республіка Крим, область)

ТОВ Міжнародні Лісові

(найменування власника лісів, постійного лісокористувача)

Лісництво Міжнародні Лісові урочище Чигуч
квартал № 16 виділ № 11 ділянка № 1 площа 240 гектарів 240 га

Таксаційна характеристика насадження

Склад Дуб/Кл, вік 52 років, бонітет 14, середній діаметр 24 сантиметрів, середня висота 21 метрів, повнота 0.85, тип лісу С3, рельєф середній, експозиція _____, ґрунт супіщанист, підлісок Ліщина

Лісопатологічна характеристика насадження

Вид пошкодження насадження (лісова пожежа, буревій, сніголам, обледеніння, відмирання та всихання дерев, захаращеність, об'їдання шкідниками хвої/листя, наявність гусені, масовий літ метеликів, опадання хвої/листя, відлущення кори на стовбурах та інші ознаки, не характерні для нормального стану дерев)

вдмування та велика я дерев

Ступінь пошкодження, ураження: слабке
(поодинокі, слабке, середнє, сильне)

Вид розподілу пошкоджених дерев: поодинокі
(поодинокий, груповий, куртинний)

Обсяг ушкодженої деревини на 1 гектарі (окомірно) 75 куб. метрів, у тому числі сухостійної 30 куб. метрів

Ознаки погіршення стану лісових насаджень виявив:

Л. С. С.

(посада)

20-х 2025 року

(підпис)

В. В. В.

(ініціали та прізвище)

(лісничий (помічник лісничого)

20-х 2025 року

(підпис)

(ініціали та прізвище)

Висновок інженера (відділу (сектору) охорони і захисту лісу державного лісогосподарського (лісомисливського) підприємства або представника державного спеціалізованого лісозахисного підприємства щодо необхідності здійснення лісозахисних чи інших заходів з поліпшення санітарного стану лісів за результатами огляду санітарного стану лісової ділянки:

(посада)

(підпис)

(ініціали та прізвище)

20 року

ПОВІДОМЛЕННЯ
про появу ознак погіршення санітарного стану лісових насаджень

(Автономна Республіка Крим, область)

ТОВ «Лівоцький Лісовик»

(найменування власника лісів, постійного лісокористувача)

Лісництво Лівоцький Лісовик
квартал № 28 виділ № 7 ділянка № 1 площа 1,5 гектарів

Таксаційна характеристика насадження

Склад 100 вік 61 років, бонітет 1, середній діаметр 20 сантиметрів, середня висота 24 метрів, повнота 0,4 тип лісу всїд, рельєф горбогілля?
експозиція _____, ґрунт серпентинний підстилка листяна підлісок _____

Лісопатологічна характеристика насадження

Вид пошкодження насадження (лісова пожежа, буревій, сніголам, обледеніння, відмирання та всихання дерев, захаращеність, об'їдання шкідниками хвої/листя, наявність гусені, масовий літ метеликів, опадання хвої/листя, відлущення кори на стовбурах та інші ознаки, не характерні для нормального стану дерев)

всихання та відмирання дерев

Ступінь пошкодження, ураження: слабке

(поодинокі, слабке, середнє, сильне)

Вид розподілу пошкоджених дерев: поодинокі

(поодинокий, груповий, куртинний)

Обсяг ушкодженої деревини на 1 гектарі (окомірно) 25 куб. метрів, у тому числі сухостійної 20 куб. метрів

Ознаки погіршення стану лісових насаджень виявив:

Майстер

(посада)

20.11 2025 року

(підпис)

(підпис)

Ю. Корбулюк

(ініціали та прізвище)

(ініціали та прізвище)

(лісничий (помічник лісничого)

Л. Г. 2025 року

Висновок інженера відділу (сектору) охорони і захисту лісу державного лісогосподарського (лісомисливського) підприємства або представника державного спеціалізованого лісозахисного підприємства щодо необхідності здійснення лісозахисних чи інших заходів з поліпшення санітарного стану лісів за результатами огляду санітарного стану лісової ділянки:

(посада)

(підпис)

(ініціали та прізвище)

20 року

ПОВІДОМЛЕННЯ
про появу ознак погіршення санітарного стану лісових насаджень

(Автономна Республіка Крим, область)

ГОВ Мізочький Іван

(найменування власника лісів, постійного лісокористувача)

Лісництво Мізочький Іван урочище Тобчанів
квартал № 28 виділ № 5 ділянка № 1 площа 1,8 гектарів га

Таксаційна характеристика насадження

Склад 100%, вік 40 років, бонітет II, середній діаметр 24 сантиметрів, середня висота 19 метрів, повнота 0,75, тип лісу кв.к., рельєф середній, експозиція _____, ґрунт судилля, підстилка листя, підлісок _____

Лісопатологічна характеристика насадження

Вид пошкодження насадження (лісова пожежа, буревій, сніголам, обледеніння, відмирання та всихання дерев, захаращеність, об'їдання шкідниками хвої/листя, наявність гусені, масовий літ метеликів, опадання хвої/листя, відлущення кори на стовбурах та інші ознаки, не характерні для нормального стану дерев)

Відмирання та всихання дерев.

Ступінь пошкодження, ураження: середнє

(поодинокі, слабке, середнє, сильне)

Вид розподілу пошкоджених дерев: поодинокі

(поодинокий, груповий, куртинний)

Обсяг ушкодженої деревини на 1 гектарі (окомірно) 70 куб. метрів, у тому числі сухостійної до куб. метрів

Ознаки погіршення стану лісових насаджень виявив:

середній

(посада)

Л.О.Х 2025 року

(лісничий (помічник лісничого)

Л.О.Х 2025 року

(підпис)

(підпис)

Ю. Мельник

(ініціали та прізвище)

В.Ф.Борочун

(ініціали та прізвище)

Висновок інженера відділу (сектору) охорони і захисту лісу державного лісогосподарського (лісомисливського) підприємства або представника державного спеціалізованого лісозахисного підприємства щодо необхідності здійснення лісозахисних чи інших заходів з поліпшення санітарного стану лісів за результатами огляду санітарного стану лісової ділянки:

(посада)

(підпис)

(ініціали та прізвище)

20 _____ року

ПОВІДОМЛЕННЯ
про появу ознак погіршення санітарного стану лісових насаджень

(Автономна Республіка Крим, область)

Голізовський лісовий

(найменування власника лісів, постійного лісокористувача)

Лісництво Голізовський лісовий урочище
квартал № 25 виділ № 18 ділянка № 1 площа 1.0 гектарів 1.0 га

Таксаційна характеристика насадження

Склад 100% береза, вік 40 років, бонітет 4, середній діаметр 20 сантиметрів, середня висота 18 метрів, повнота 0.4 тип лісу 0.15, рельєф горбистий, експозиція _____, ґрунт упіщаний лідріст листяний підлісок _____

Лісопатологічна характеристика насадження

Вид пошкодження насадження (лісова пожежа, буревій, сніголам, обледеніння, відмирання та всихання дерев, захаращеність, об'їдання шкідниками хвої/листя, наявність гусені, масовий літ метеликів, опадання хвої/листя, відлущення кори на стовбурах та інші ознаки, не характерні для нормального стану дерев)

Вушиця, величя та вивертання дерев

Ступінь пошкодження, ураження: слабке

(поодинокі, слабке, середнє, сильне)

Вид розподілу пошкоджених дерев: поодинокий

(поодинокий, груповий, куртинний)

Обсяг ушкодженої деревини на 1 гектарі (окомірно) 15 куб. метрів, у тому числі сухостійної 10 куб. метрів

Ознаки погіршення стану лісових насаджень виявив:

Майстер

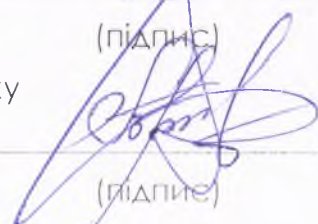
(посада)

20-Х- 2025 року

(лісничий (помічник лісничого)

_____ 2025 року

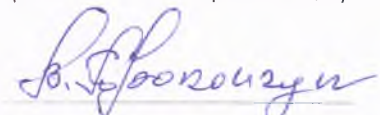
(підпис)



(підпис)

Ю.К.Велич

(ініціали та прізвище)



(ініціали та прізвище)

Висновок інженера відділу (сектору) охорони і захисту лісу державного лісогосподарського (лісомисливського) підприємства або представника державного спеціалізованого лісозахисного підприємства щодо необхідності здійснення лісозахисних чи інших заходів з поліпшення санітарного стану лісів за результатами огляду санітарного стану лісової ділянки:

(посада)

(підпис)

(ініціали та прізвище)

_____ 2025 року

ПОВІДОМЛЕННЯ
про появу ознак погіршення санітарного стану лісових насаджень

(Автономна Республіка Крим, область)

ГОБ Міжозв'язківський лісовий

(найменування власника лісів, постійного лісокористувача)

Лісництво Міжозв'язківський лісовий квартал № 28 виділ № 8 ділянка № _____ площа _____ гектарів 3.1 га

Таксаційна характеристика насадження

Склад 100%, вік 38 років, бонітет 1, середній діаметр 18 сантиметрів, середня висота 16 метрів, повнота 0.9 тип лісу С110, рельєф хребетний, експозиція _____, ґрунт супіщастий, підлісок _____

Лісопатологічна характеристика насадження

Вид пошкодження насадження (лісова пожежа, буревій, сніголам, обледеніння, відмирання та всихання дерев, захаращеність, об'їдання шкідниками хвої/листя, наявність гусени, масовий літ метеликів, опадання хвої/листя, відлущення кори на стовбурах та інші ознаки, не характерні для нормального стану дерев)

всихання та відмирання дерев

Ступінь пошкодження, ураження: слабке

(поодинокі, слабке, середнє, сильне)

Вид розподілу пошкоджених дерев: поодинокий

(поодинокий, груповий, куртинний)

Обсяг ушкодженої деревини на 1 гектарі (окомірно) 25 куб. метрів, у тому числі сухостійної 10 куб. метрів

Ознаки погіршення стану лісових насаджень виявив:

магістер

(посада)

20-х 2025 року

(лісничий (помічник лісничого)

21-х 2025 року

(підпис)

(підпис)

Ю. Курбанов

(ініціали та прізвище)

В. Прокопчук

(ініціали та прізвище)

Висновок інженера відділу (сектору) охорони і захисту лісу державного лісогосподарського (лісомисливського) підприємства або представника державного спеціалізованого лісозахисного підприємства щодо необхідності здійснення лісозахисних чи інших заходів з поліпшення санітарного стану лісів за результатами огляду санітарного стану лісової ділянки:

(посада)

(підпис)

(ініціали та прізвище)

20__ року

ПОВІДОМЛЕННЯ
про появу ознак погіршення санітарного стану лісових насаджень

(Автономна Республіка Крим, область)

ГОВ МІЗОЧЕНКО ІГОРЬ ІВАНОВИЧ

(найменування власника лісів, постійного лісокористувача)

Лісництво Мізоченко Ігорь Іванович урочище _____
квартал № 29 виділ № 31 ділянка № 1 площа _____ гектарів 6,9

Таксаційна характеристика насадження

Склад Селіфонів 38 років, бонітет 14, середній діаметр до сантиметрів, середня висота 17 метрів, повнота 0,75, тип лісу Селіфон, рельєф середній?, експозиція _____, ґрунт супіщанистий, поріст листяний, підлісок _____

Лісопатологічна характеристика насадження

Вид пошкодження насадження (лісова пожежа, буревій, сніголам, обледеніння, відмирання та всихання дерев, захаращеність, об'їдання шкідниками хвої/листя, наявність гусені, масовий літ метеликів, опадання хвої/листя, відлущення кори на стовбурах та інші ознаки, не характерні для нормального стану дерев)

Відсутність та всихання др. в. в

Ступінь пошкодження, ураження: слабке
(поодинокі, слабке, середнє, сильне)

Вид розподілу пошкоджених дерев: поодинокі?
(поодинокий, груповий, куртинний)

Обсяг ушкодженої деревини на 1 гектарі (окомірно) до куб. метрів, у тому числі сухостійної до куб. метрів

Ознаки погіршення стану лісових насаджень виявив:

Мізоченко
(посада)

(підпис)

Ю. Курішова
(ініціали та прізвище)

20.10 2025 року

(підпис)

В. Роговська
(ініціали та прізвище)

(лісничий (помічник лісничого)
20.10 2025 року

Висновок інженера відділу (сектору) охорони і захисту лісу державного лісогосподарського (лісомисливського) підприємства або представника державного спеціалізованого лісозахисного підприємства щодо необхідності здійснення лісозахисних чи інших заходів з поліпшення санітарного стану лісів за результатами огляду санітарного стану лісової ділянки:

(посада)

(підпис)

(ініціали та прізвище)

20 року

ПОВІДОМЛЕННЯ
про появу ознак погіршення санітарного стану лісових насаджень

(Автономна Республіка Крим, область)

ГОР, лісово-кислий лісовий

(найменування власника лісів, постійного лісокористувача)

Лісництво Штучковий лісовий урочище Зарна Лоза
квартал № 31 виділ № 24 ділянка № площа гектарів 10,4 га

Таксаційна характеристика насадження

Склад 10с, вік 46 років, бонітет 14, середній діаметр 24 сантиметрів, середня висота 19 метрів, повнота 0,4, тип лісу С1А, рельєф зростаєчий, експозиція , ґрунт супіщаний, відріст лісово, підлісок

Лісопатологічна характеристика насадження

Вид пошкодження насадження (лісова пожежа, буревій, сніголам, обледеніння, відмирання та всихання дерев, захаращеність, об'їдання шкідниками хвої/листя, наявність гусені, масовий літ метеликів, опадання хвої/листя, відлущення кори на стовбурах та інші ознаки, не характерні для нормального стану дерев)

відсутні в даній ділянці

Ступінь пошкодження, ураження: слабке

(поодинокі, слабке, середнє, сильне)

Вид розподілу пошкоджених дерев: поодинокий

(поодинокий, груповий, куртинний)

Обсяг ушкодженої деревини на 1 гектарі (окомірно) 15 куб. метрів, у тому числі сухостійної 10 куб. метрів

Ознаки погіршення стану лісових насаджень виявив:

саїстер

(посада)

20.11 2025 року

(підпис)

В.Корвенов

(ініціали та прізвище)

(лісничий (помічник лісничого)

22.11 2025 року

(підпис)

(ініціали та прізвище)

Висновок інженера відділу (сектору) охорони і захисту лісу державного лісогосподарського (лісомисливського) підприємства або представника державного спеціалізованого лісозахисного підприємства щодо необхідності здійснення лісозахисних чи інших заходів з поліпшення санітарного стану лісів за результатами огляду санітарного стану лісової ділянки:

(посада)

(підпис)

(ініціали та прізвище)

20 року

ПОВІДОМЛЕННЯ
про появу ознак погіршення санітарного стану лісових насаджень

(Автономна Республіка Крим, область)

ТОВ "Лісове господарство Іскрове"

(найменування власника лісів, постійного лісокористувача)

Лісництво Лісове господарство Іскрове урочище _____
квартал № 31 виділ № 24 ділянка № _____ площа _____ гектарів 1,8 га

Таксаційна характеристика насадження

Склад 100% д.к., вік 53 років, бонітет 1, середній діаметр 16 сантиметрів, середня висота 21 метрів, повнота 0,85, тип лісу СЗІБ, рельєф хвилястий, експозиція _____, ґрунт _____, підріст _____, підлісок _____

Лісопатологічна характеристика насадження

Вид пошкодження насадження (лісова пожежа, буревій, сніголам, обледеніння, відмирання та всихання дерев, захарашченість, об'їдання шкідниками хвої/листя, наявність гусені, масовий літ метеликів, опадання хвої/листя, відлущення кори на стовбурах та інші ознаки, не характерні для нормального стану дерев)

вдмирання та всихання дерев

Ступінь пошкодження, ураження: слабке

(поодинокі, слабе, середнє, сильне)

Вид розподілу пошкоджених дерев: поодинокий

(поодинокий, груповий, куртинний)

Обсяг ушкодженої деревини на 1 гектарі (окомірно) 15 куб. метрів, у тому числі сухостійної до куб. метрів

Ознаки погіршення стану лісових насаджень виявив:

Майстер

(посада)

20.11.2025 року

(підпис)



(підпис)

Ю. Курочко

(ініціали та прізвище)

(лісничий (помічник лісничого)

22.11.2025 року

(ініціали та прізвище)

Висновок інженера відділу (сектору) охорони і захисту лісу державного лісогосподарського (лісомисливського) підприємства або представника державного спеціалізованого лісозахисного підприємства щодо необхідності здійснення лісозахисних чи інших заходів з поліпшення санітарного стану лісів за результатами огляду санітарного стану лісової ділянки:

(посада)

(підпис)

(ініціали та прізвище)

20 _____ року

ПОВІДОМЛЕННЯ
про появу ознак погіршення санітарного стану лісових насаджень

(Автономна Республіка Крим, область)

7013 Сліпчанської Лісової

(найменування власника лісів, постійного лісокористувача)

Лісництво Сліпчанської Лісової У. Лоза

квартал № 31 виділ № 31 ділянка № _____ площа _____ гектарів 0.9 га

Таксаційна характеристика насадження

Склад 100% дуб вік 53 років, бонітет 14, середній діаметр 16 сантиметрів, середня висота 20 метрів, повнота 0.4, тип лісу СЗІХ, рельєф горбист., експозиція _____, ґрунт сиритцевий, підлісок ліщина

Лісопатологічна характеристика насадження

Вид пошкодження насадження (лісова пожежа, буревій, сніголам, обледеніння, відмирання та всихання дерев, захарашченість, об'їдання шкідниками хвої/листя, наявність гусені, масовий літ метеликів, опадання хвої/листя, відлущення кори на стовбурах та інші ознаки, не характерні для нормального стану дерев)

Відмирання та всихання дерев

Ступінь пошкодження, ураження: слабке

(поодинокі, слабке, середнє, сильне)

Вид розподілу пошкоджених дерев: поодинокі

(поодинокий, груповий, куртинний)

Обсяг ушкодженої деревини на 1 гектарі (окомірно) 25 куб. метрів, у тому числі сухостійної 20 куб. метрів

Ознаки погіршення стану лісових насаджень виявив:

М. С. Х.

(посада)

20.10 2025 року

(підпис)

Ю. Верещин

(ініціали та прізвище)

(лісничий (помічник лісничого)

20.10 2025 року

(підпис)

В. Верещин

(ініціали та прізвище)

Висновок інженера відділу (сектору) охорони і захисту лісу державного лісогосподарського (лісомисливського) підприємства або представника державного спеціалізованого лісозахисного підприємства щодо необхідності здійснення лісозахисних чи інших заходів з поліпшення санітарного стану лісів за результатами огляду санітарного стану лісової ділянки:

(посада)

(підпис)

(ініціали та прізвище)

20 _____ року

ПОВІДОМЛЕННЯ
про появу ознак погіршення санітарного стану лісових насаджень

(Автономна Республіка Крим, область)

ГОБ Алівозький Лесовий

(найменування власника лісів, постійного лісокористувача)

Лісництво Алівозький Лесовий Ступище
квартал № 35 виділ № 4 ділянка № 1 площа 8,0 гектарів га

Таксаційна характеристика насадження

Склад дуб вік 40 років, бонітет IV, середній діаметр 26 сантиметрів, середня висота 18 метрів, повнота 0,45 тип лісу суб, рельєф рівний, експозиція _____, ґрунт супіщаний, іст деревина, підлісок _____

Лісопатологічна характеристика насадження

Вид пошкодження насадження (лісова пожежа, буревій, сніголам, обледеніння, відмирання та всихання дерев, захаращеність, об'їдання шкідниками хвої/листя, наявність гусені, масовий літ метеликів, опадання хвої/листя, відлущення кори на стовбурах та інші ознаки, не характерні для нормального стану дерев)

Відсутність та величезна кількість

Ступінь пошкодження, ураження: слабке

(поодинокі, слабке, середнє, сильне)

Вид розподілу пошкоджених дерев: поодинокі

(поодинокий, груповий, куртинний)

Обсяг ушкодженої деревини на 1 гектарі (окомірно) 85 куб. метрів, у тому числі сухостійної 30 куб. метрів

Ознаки погіршення стану лісових насаджень виявив:

М. С. Сидор

(посада)

20.11 2028 року

(лісничий (помічник лісничого)

20.11 2028 року

(підпис)

(підпис)

В. В. Сидор

(ініціали та прізвище)

(ініціали та прізвище)

Висновок інженера відділу (сектору) охорони і захисту лісу державного лісогосподарського (лісомисливського) підприємства або представника державного спеціалізованого лісозахисного підприємства щодо необхідності здійснення лісозахисних чи інших заходів з поліпшення санітарного стану лісів за результатами огляду санітарного стану лісової ділянки:

(посада)

(підпис)

(ініціали та прізвище)

20 _____ року

ПОВІДОМЛЕННЯ
про появу ознак погіршення санітарного стану лісових насаджень

(Автономна Республіка Крим, область)

ТОВ «Лісовий господарство»

(найменування власника лісів, постійного лісокористувача)

Лісництво «Лісовий господарство» урочище М. Лоза
квартал № 35 виділ № 7 ділянка № 1 площа гектарів 6.0 га

Таксаційна характеристика насадження

Склад 4е, вік 51 років, бонітет 14, середній діаметр 26 сантиметрів, середня висота 24 метрів, повнота 0.9, тип лісу См/Д, рельєф горбокатий, експозиція , ґрунт супіщаний, підлісок

Лісопатологічна характеристика насадження

Вид пошкодження насадження (лісова пожежа, буревій, сніголам, обледеніння, відмирання та всихання дерев, захаращеність, об'їдання шкідниками хвої/листя, наявність гусені, масовий літ метеликів, опадання хвої/листя, відлущення кори на стовбурах та інші ознаки, не характерні для нормального стану дерев)

відсутність та величезні дірки

Ступінь пошкодження, ураження: слабке

(поодинокі, слабке, середнє, сильне)

Вид розподілу пошкоджених дерев: поодинокий

(поодинокий, груповий, куртинний)

Обсяг ушкодженої деревини на 1 гектарі (окомірно) 35 куб. метрів, у тому числі сухостійної 20 куб. метрів

Ознаки погіршення стану лісових насаджень виявив:

Лесніков

(посада)

(підпис)

Ю. Курбанов

(ініціали та прізвище)

20.12.2025 року

(лісничий (помічник лісничого)

(підпис)

(ініціали та прізвище)

_____ 202__ року

Висновок інженера відділу (сектору) охорони і захисту лісу державного лісогосподарського (лісомисливського) підприємства або представника державного спеціалізованого лісозахисного підприємства щодо необхідності здійснення лісозахисних чи інших заходів з поліпшення санітарного стану лісів за результатами огляду санітарного стану лісової ділянки:

(посада)

(підпис)

(ініціали та прізвище)

_____ 20__ року

ПОВІДОМЛЕННЯ
про появу ознак погіршення санітарного стану лісових насаджень

(Автономна Республіка Крим, область)

ТОВ «Лісовий Ліс»

(найменування власника лісів, постійного лісокористувача)

Лісництво Лісовий Ліс урочище Лівче
квартал № 41 виділ № 14 ділянка № площа гектарів 4.2 га

Таксаційна характеристика насадження

Склад сезаміт вік 45 років, бонітет 1А, середній діаметр 24 сантиметрів, середня висота 20 метрів, повнота 0.4 тип лісу сміш, рельєф долина, експозиція , ґрунт супіщани, підлісок сорокоч

Лісопатологічна характеристика насадження

Вид пошкодження насадження (лісова пожежа, буревій, сніголам, обледеніння, відмирання та всихання дерев, захараченість, об'їдання шкідниками хвої/листя, наявність гусені, масовий літ метеликів, опадання хвої/листя, відлущення кори на стовбурах та інші ознаки, не характерні для нормального стану дерев)

відмирання та всихання дерев

Ступінь пошкодження, ураження: слабке

(поодинокі, слабке, середнє, сильне)

Вид розподілу пошкоджених дерев: поодинокий

(поодинокий, груповий, куртинний)

Обсяг ушкодженої деревини на 1 гектарі (окомірно) 30 куб. метрів, у тому числі сухостійної 25 куб. метрів

Ознаки погіршення стану лісових насаджень виявив:

Майстер

(посада)

20-х 2025 року

(підпис)

(підпис)

Ю. Курченко

(ініціали та прізвище)

В. Курченко

(ініціали та прізвище)

(лісничий (помічник лісничого)

21-х 2025 року

Висновок інженера відділу (сектору) охорони і захисту лісу державного лісогосподарського (лісомисливського) підприємства або представника державного спеціалізованого лісозахисного підприємства щодо необхідності здійснення лісозахисних чи інших заходів з поліпшення санітарного стану лісів за результатами огляду санітарного стану лісової ділянки:

(посада)

(підпис)

(ініціали та прізвище)

20 року

ПОВІДОМЛЕННЯ
про появу ознак погіршення санітарного стану лісових насаджень

(Автономна Республіка Крим, область)

ГОВ Міночський Лісовик

(найменування власника лісів, постійного лісокористувача)

Лісництво Міночський Лісовик с/рочище Тівче
квартал № 41 виділ № 17 ділянка № площа гектарів 1.2 га

Таксаційна характеристика насадження

Склад Чезбук вік 50 років, бонітет 1, середній діаметр 24 сантиметрів, середня висота 19 метрів, повнота 0.6 тип лісу В3Д1Д, рельєф Сорбичини, експозиція , ґрунт супіщанка, підлісок Ліщина

Лісопатологічна характеристика насадження

Вид пошкодження насадження (лісова пожежа, буревій, сніголам, обледеніння, відмирання та всихання дерев, захарашченість, об'їдання шкідниками хвої/листя, наявність гусені, масовий літ метеликів, опадання хвої/листя, відлущення кори на стовбурах та інші ознаки, не характерні для нормального стану дерев)

Відмирання та всихання дерев

Ступінь пошкодження, ураження: слабке

(поодинокі, слабке, середнє, сильне)

Вид розподілу пошкоджених дерев: поодинокі

(поодинокий, груповий, куртинний)

Обсяг ушкодженої деревини на 1 гектарі (окомірно) 30 куб. метрів, у тому числі сухостійної 28 куб. метрів

Ознаки погіршення стану лісових насаджень виявив:

(посада)

20. X 2025 року

(підпис)

Н. Рибалко

(ініціали та прізвище)

(лісничий (помічник лісничого)

21. X 2025 року

(підпис)

В. Рибалко
(ініціали та прізвище)

Висновок інженера відділу (сектору) охорони і захисту лісу державного лісогосподарського (лісомисливського) підприємства або представника державного спеціалізованого лісозахисного підприємства щодо необхідності здійснення лісозахисних чи інших заходів з поліпшення санітарного стану лісів за результатами огляду санітарного стану лісової ділянки:

(посада)

(підпис)

(ініціали та прізвище)

 20 року

ПОВІДОМЛЕННЯ
про появу ознак погіршення санітарного стану лісових насаджень

(Автономна Республіка Крим, область)

ТОВ Лівоцький Лісовий

(найменування власника лісів, постійного лісокористувача)

Лісництво Лівоцький Лісовий урочище Гівоге
квартал № 41 виділ № 21 ділянка № площа гектарів 3.1 га

Таксаційна характеристика насадження

Склад дуб-д вік 50 років, бонітет 1, середній діаметр 24 сантиметрів, середня висота 20 метрів, повнота 0.7, тип лісу с-10, рельєф горбистий, експозиція південно-схід, підріст листяний, підлісок

Лісопатологічна характеристика насадження

Вид пошкодження насадження (лісова пожежа, буревій, сніголам, обледеніння, відмирання та всихання дерев, захаращеність, об'їдання шкідниками хвої/листя, наявність гусені, масовий літ метеликів, опадання хвої/листя, відлущення кори на стовбурах та інші ознаки, не характерні для нормального стану дерев)

Відмирання та всихання дерев

Ступінь пошкодження, ураження: слабке

(поодинокі, слабке, середнє, сильне)

Вид розподілу пошкоджених дерев: поодинокий

(поодинокий, груповий, куртинний)

Обсяг ушкодженої деревини на 1 гектарі (окомірно) 70 куб. метрів, у тому числі сухостійної 10 куб. метрів

Ознаки погіршення стану лісових насаджень виявив:

(посада)

20. V 2025 року

(лісничий (помічник лісничого)

21-X 2025 року

(підпис)

(підпис)

Ю. Курбаченко

(ініціали та прізвище)

В. В. Горобішкін

(ініціали та прізвище)

Висновок інженера відділу (сектору) охорони і захисту лісу державного лісогосподарського (лісомисливського) підприємства або представника державного спеціалізованого лісозахисного підприємства щодо необхідності здійснення лісозахисних чи інших заходів з поліпшення санітарного стану лісів за результатами огляду санітарного стану лісової ділянки:

(посада)

(підпис)

(ініціали та прізвище)

20 року

ПОВІДОМЛЕННЯ
про появу ознак погіршення санітарного стану лісових насаджень

(Автономна Республіка Крим, область)

ІПОВ «Лісовий Ліс»

(найменування власника лісів, постійного лісокористувача)

Лісництво Лісовий Ліс місце Гірге
квартал № 41 виділ № 23 ділянка № площа гектарів 5.1 га

Таксаційна характеристика насадження

Склад середній вік 50 років, бонітет 1, середній діаметр 11 сантиметрів, середня висота 20 метрів, повнота 0.7, тип лісу Д. П., рельєф горбистий, експозиція , ґрунт супіщаний, вік лісу, підлісок

Лісопатологічна характеристика насадження

Вид пошкодження насадження (лісова пожежа, буревій, сніголам, обледеніння, відмирання та всихання дерев, захаращеність, об'їдання шкідниками хвої/листя, наявність гусені, масовий літ метеликів, опадання хвої/листя, відлущення кори на стовбурах та інші ознаки, не характерні для нормального стану дерев)

Відмирання та всихання дерев

Ступінь пошкодження, ураження: слабке

(поодинокі, слабке, середнє, сильне)

Вид розподілу пошкоджених дерев: поодинокі

(поодинокий, груповий, куртинний)

Обсяг ушкодженої деревини на 1 гектарі (окомірно) 35 куб. метрів, у тому числі сухостійної 20 куб. метрів

Ознаки погіршення стану лісових насаджень виявив:

Мейєр

(посада)

20-x 2025 року

(підпис)

(підпис)

Ю. Миколенко

(ініціали та прізвище)

(ініціали та прізвище)

(лісничий (помічник лісничого)

21-x 2025 року

Висновок інженера відділу (сектору) охорони і захисту лісу державного лісогосподарського (лісомисливського) підприємства або представника державного спеціалізованого лісозахисного підприємства щодо необхідності здійснення лісозахисних чи інших заходів з поліпшення санітарного стану лісів за результатами огляду санітарного стану лісової ділянки:

(посада)

(підпис)

(ініціали та прізвище)

20 року

ПОВІДОМЛЕННЯ
про появу ознак погіршення санітарного стану лісових насаджень

(Автономна Республіка Крим, область)

ГОВ СРІЗОЧЕКІЙСЬКІЙ ОБЛАСТІ

(найменування власника лісів, постійного лісокористувача)

Лісництво СРІЗОЧЕКІЙСЬКІЙ ОБЛАСТІ (район) СІМУШІНСЬКІЙ
квартал № 48 виділ № 13 ділянка № 1 площа 8 гектарів 8 га

Таксаційна характеристика насаджень

Склад 100, вік 20 років, бонітет 1, середній діаметр 16 сантиметрів, середня висота 13 метрів, повнота 0.75, тип лісу лес, рельєф рівнинний, експозиція _____, ґрунт чорнозем, підлісок _____

Лісопатологічна характеристика насаджень

Вид пошкодження насаджень (лісова пожежа, буревій, сніголам, обледеніння, відмирання та всихання дерев, захаращеність, об'їдання шкідниками хвої/листя, наявність гусені, масовий літ метеликів, опадання хвої/листя, відлущення кори на стовбурах та інші ознаки, не характерні для нормального стану дерев) всихання, відмирання дерев.

Ступінь пошкодження, ураження: слабке
(поодинокі, слабке, середнє, сильне)

Вид розподілу пошкоджених дерев: поодинокі
(поодинокий, груповий, куртинний)

Обсяг ушкодженої деревини на 1 гектарі (окомірно) 25 куб. метрів, у тому числі сухостійної 20 куб. метрів

Ознаки погіршення стану лісових насаджень виявив:

<u>Майстер</u> (посада) <u>20</u> - <u>х</u> 202 <u>5</u> року	<u>[Підпис]</u> (підпис)	<u>М. Курченко</u> (ініціали та прізвище)
<u>[Підпис]</u> (лісничий (помічник лісничого)) <u>22</u> - <u>х</u> 202 <u>5</u> року	<u>[Підпис]</u> (підпис)	<u>В. В. Соколов</u> (ініціали та прізвище)

Висновок інженера відділу (сектору) охорони і захисту лісу державного лісогосподарського (лісомисливського) підприємства або представника державного спеціалізованого лісозахисного підприємства щодо необхідності здійснення лісозахисних чи інших заходів з поліпшення санітарного стану лісів за результатами огляду санітарного стану лісової ділянки:

_____ (посада) _____ (підпис) _____ (ініціали та прізвище)
_____ 20 _____ року

ПОВІДОМЛЕННЯ
про появу ознак погіршення санітарного стану лісових насаджень

(Автономна Республіка Крим, область)

ТОВ "Кізовський Лісовик"

(найменування власника лісів, постійного лісокористувача)

Лісництво Кізовський лісовик урочище Золотий
квартал № 48 виділ № 14 ділянка № площа гектарів 8 га

Таксаційна характеристика насадження

Склад 100, вік 30 років, бонітет 1, середній діаметр 16 сантиметрів, середня висота 13 метрів, повнота 0,45, тип лісу Л.С, рельєф рівнинний, експозиція , ґрунт чорнозем, підріст , підлісок

Лісопатологічна характеристика насадження

Вид пошкодження насадження (лісова пожежа, буревій, сніголам, обледеніння, відмирання та всихання дерев, захаращеність, об'їдання шкідниками хвої/листя, наявність гусені, масовий літ метеликів, опадання хвої/листя, відлущення кори на стовбурах та інші ознаки, не характерні для нормального стану дерев)

Відмирання та всихання дерев

Ступінь пошкодження, ураження: слабке

(поодинокі, слабке, середнє, сильне)

Вид розподілу пошкоджених дерев: поодинокі

(поодинокий, груповий, куртинний)

Обсяг ушкодженої деревини на 1 гектарі (окомірно) 30 куб. метрів, у тому числі сухостійної 20 куб. метрів

Ознаки погіршення стану лісових насаджень виявив:

М.С.С.С.

(посада)

20-11 2025 року

(підпис)

М.С.С.С.

(ініціали та прізвище)

(лісничий (помічник лісничого)

22-11 2025 року

(підпис)

(ініціали та прізвище)

Висновок інженера відділу (сектору) охорони і захисту лісу державного лісогосподарського (лісомисливського) підприємства або представника державного спеціалізованого лісозахисного підприємства щодо необхідності здійснення лісозахисних чи інших заходів з поліпшення санітарного стану лісів за результатами огляду санітарного стану лісової ділянки:

(посада)

(підпис)

(ініціали та прізвище)

20 року

ПОВІДОМЛЕННЯ
про появу ознак погіршення санітарного стану лісових насаджень

(Автономна Республіка Крим, область)

ГП "Лісове господарство"

(найменування власника лісів, постійного лісокористувача)

Лісництво Лісове господарство с/рочище Загуб'є
квартал № 50 виділ № 13 ділянка № площа гектарів 1,7

Таксаційна характеристика насадження

Склад 100% вік 70 років, бонітет к, середній діаметр 16 сантиметрів, середня висота 23 метрів, повнота 0,65, тип лісу Взтс, рельєф рівнинний, експозиція , ґрунт супіщаний, підстилка листяна, підлісок

Лісопатологічна характеристика насадження

Вид пошкодження насадження (лісова пожежа, буревій, сніголам, обледеніння, відмирання та всихання дерев, захаращеність, об'їдання шкідниками хвої/листя, наявність гусені, масовий літ метеликів, опадання хвої/листя, відлущення кори на стовбурах та інші ознаки, не характерні для нормального стану дерев)

Відмирання та всихання дерев

Ступінь пошкодження, ураження: слабке

(поодинокі, слабке, середнє, сильне)

Вид розподілу пошкоджених дерев: поодинокі

(поодинокий, груповий, куртинний)

Обсяг ушкодженої деревини на 1 гектарі (окомірно) 25 куб. метрів, у тому числі сухостійної 25 куб. метрів

Ознаки погіршення стану лісових насаджень виявив:

Майбев

(посада)

20-х 2025 року

(підпис)

(підпис)

Ю. Курбаченко

(ініціали та прізвище)

В. Прокопенко

(ініціали та прізвище)

(лісничий (помічник лісничого)

21-х 2025 року

Висновок інженера відділу (сектору) охорони і захисту лісу державного лісогосподарського (лісомисливського) підприємства або представника державного спеціалізованого лісозахисного підприємства щодо необхідності здійснення лісозахисних чи інших заходів з поліпшення санітарного стану лісів за результатами огляду санітарного стану лісової ділянки:

(посада)

(підпис)

(ініціали та прізвище)

20__ року

ПОВІДОМЛЕННЯ
про появу ознак погіршення санітарного стану лісових насаджень

(Автономна Республіка Крим, область)

ТОВ «Лісовий Лісовик»

(найменування власника лісів, постійного лісокористувача)

Лісництво «Лісовий Лісовик» урочище «Веліте»
квартал № 50 виділ № 24 ділянка № площа гектарів 2.1 га

Таксаційна характеристика насадження

Склад берізні вік 60 років, бонітет IV, середній діаметр 26 сантиметрів, середня висота 23 метрів, повнота 0.65 тип лісу С3/б, рельєф рівнина, експозиція , ґрунт супіщастий, ширіст листя, підлісок

Лісопатологічна характеристика насадження

Вид пошкодження насадження (лісова пожежа, буревій, сніголам, обледеніння, відмирання та всихання дерев, захаращеність, об'їдання шкідниками хвої/листя, наявність гусені, масовий літ метеликів, опадання хвої/листя, відлущення кори на стовбурах та інші ознаки, не характерні для нормального стану дерев)

Будь-яких ознак пошкодження немає

Ступінь пошкодження, ураження: слабке

(поодинокі, слабке, середнє, сильне)

Вид розподілу пошкоджених дерев: поодинокий

(поодинокий, груповий, куртинний)

Обсяг ушкодженої деревини на 1 гектарі (окомірно) 20 куб. метрів, у тому числі сухостійної 20 куб. метрів

Ознаки погіршення стану лісових насаджень виявив:

М. М. М. М.

(посада)

20-18 2025 року

(підпис)

[Підпис]

М. М. М. М.

(ініціали та прізвище)

(лісничий (помічник лісничого)

21-18 2025 року

(підпис)

М. М. М. М.

(ініціали та прізвище)

Висновок інженера відділу (сектору) охорони і захисту лісу державного лісогосподарського (лісомисливського) підприємства або представника державного спеціалізованого лісозахисного підприємства щодо необхідності здійснення лісозахисних чи інших заходів з поліпшення санітарного стану лісів за результатами огляду санітарного стану лісової ділянки:

(посада)

(підпис)

(ініціали та прізвище)

20 року

ПОВІДОМЛЕННЯ
про появу ознак погіршення санітарного стану лісових насаджень

(Автономна Республіка Крим, область)

ТОВ «Лісоводство» Леоненко

(найменування власника лісів, постійного лісокористувача)

Лісництво «Лісоводство» Леоненко урочище «Світле»
квартал № 502 виділ № 1 ділянка № площа гектарів 0,7 га

Таксаційна характеристика насадження

Склад 100% вік 35 років, бонітет 1, середній діаметр 26 сантиметрів, середня висота 21 метрів, повнота 0,6 тип лісу В3/1/8, рельєф рівнинний, експозиція , ґрунт супіщаний підлісок листяний

Лісопатологічна характеристика насадження

Вид пошкодження насадження (лісова пожежа, буревій, сніголам, обледеніння, відмирання та всихання дерев, захаращеність, об'їдання шкідниками хвої/листя, наявність гусені, масовий літ метеликів, опадання хвої/листя, відлущення кори на стовбурах та інші ознаки, не характерні для нормального стану дерев)

Відмирання та всихання дерев

Ступінь пошкодження, ураження: поодинокі
(поодинокі, слабке, середнє, сильне)

Вид розподілу пошкоджених дерев: поодинокі
(поодинокий, груповий, куртинний)

Обсяг ушкодженої деревини на 1 гектарі (окомірно) 28 куб. метрів, у тому числі сухостійної 40 куб. метрів

Ознаки погіршення стану лісових насаджень виявив:

М. С. Сидоренко
(посада)
М. С. 2025 року

(підпис)

Ю. Рубченко
(ініціали та прізвище)

(лісничий (помічник лісничого)

(підпис)

В. П. Погодин
(ініціали та прізвище)

М. С. 2025 року

Висновок інженера відділу (сектору) охорони і захисту лісу державного лісогосподарського (лісомисливського) підприємства або представника державного спеціалізованого лісозахисного підприємства щодо необхідності здійснення лісозахисних чи інших заходів з поліпшення санітарного стану лісів за результатами огляду санітарного стану лісової ділянки:

(посада)

(підпис)

(ініціали та прізвище)

20 року

ПОВІДОМЛЕННЯ
про появу ознак погіршення санітарного стану лісових насаджень

(Автономна Республіка Крим, область)

ТОВ «Лісоводство Леонів»
(найменування власника лісів, постійного лісокористувача)

Лісництво ТОВ «Лісоводство Леонів» район Євпаторія
квартал № 58 виділ № 6 ділянка № площа гектарів 1,8 га

Таксаційна характеристика насадження

Склад Чест вік 56 років, бонітет 14, середній діаметр 25 сантиметрів, середня висота 26 метрів, повнота , тип лісу Чест, рельєф рівний, експозиція , ґрунт супстижний пісок, підлісок

Лісопатологічна характеристика насадження

Вид пошкодження насадження (лісова пожежа, буревій, сніголам, обледеніння, відмирання та всихання дерев, захаращеність, об'їдання шкідниками хвої/листя, наявність гусені, масовий літ метеликів, опадання хвої/листя, відлущення кори на стовбурах та інші ознаки, не характерні для нормального стану дерев)

буревій та всихання дерев

Ступінь пошкодження, ураження: поодинокі
(поодинокі, слабке, середнє, сильне)

Вид розподілу пошкоджених дерев: поодинокі
(поодинокий, груповий, куртинний)

Обсяг ушкодженої деревини на 1 гектарі (окомірно) 40 куб. метрів, у тому числі сухостійної до куб. метрів

Ознаки погіршення стану лісових насаджень виявив:

М.І.А.Б.К.

М. П. Леонів

(посада)

(підпис)

(ініціали та прізвище)

20-5 2025 року

(лісничий (помічник лісничого)

(підпис)

(ініціали та прізвище)

М. П. 2025 року

Висновок інженера відділу (сектору) охорони і захисту лісу державного лісогосподарського (лісомисливського) підприємства або представника державного спеціалізованого лісозахисного підприємства щодо необхідності здійснення лісозахисних чи інших заходів з поліпшення санітарного стану лісів за результатами огляду санітарного стану лісової ділянки:

(посада)

(підпис)

(ініціали та прізвище)

20 року

ПОВІДОМЛЕННЯ
про появу ознак погіршення санітарного стану лісових насаджень

(Автономна Республіка Крим, область)

ТОВ Мікозакс Лісовин

(найменування власника лісів, постійного лісокористувача)

Лісництво Мікозакс Лісовин урочище Овесь
квартал № 83 виділ № 0 ділянка № площа гектарів 19 га

Таксаційна характеристика насадження

Склад дуб вік 6 років, бонітет , середній діаметр сантиметрів, середня висота метрів, повнота 1, тип лісу ВЛДС, рельєф рівнинний, експозиція , ґрунт супіщаний, підлісок

Лісопатологічна характеристика насадження

Вид пошкодження насадження (лісова пожежа, буревій, сніголам, обледеніння, відмирання та всихання дерев, захаращеність, об'їдання шкідниками хвої/листя, наявність гусені, масовий літ метеликів, опадання хвої/листя, відлущення кори на стовбурах та інші ознаки, не характерні для нормального стану дерев)

буревій та величезні дефекти

Ступінь пошкодження, ураження: слабке

(поодинокі, слабке, середнє, сильне)

Вид розподілу пошкоджених дерев: поодинокі

(поодинокий, груповий, куртинний)

Обсяг ушкодженої деревини на 1 гектарі (окомірно) 25 куб. метрів, у тому числі сухостійної 20 куб. метрів

Ознаки погіршення стану лісових насаджень виявив:

М. С. С. С.
(посада)

[Підпис]
(підпис)

М. С. С. С.
(ініціали та прізвище)

20-08 2025 року

(лісничий (помічник лісничого)

[Підпис]
(підпис)

М. С. С. С.
(ініціали та прізвище)

20-08 2025 року

Висновок інженера відділу (сектору) охорони і захисту лісу державного лісогосподарського (лісомисливського) підприємства або представника державного спеціалізованого лісозахисного підприємства щодо необхідності здійснення лісозахисних чи інших заходів з поліпшення санітарного стану лісів за результатами огляду санітарного стану лісової ділянки:

(посада)

(підпис)

(ініціали та прізвище)

 20 року

ПОВІДОМЛЕННЯ
про появу ознак погіршення санітарного стану лісових насаджень

(Автономна Республіка Крим, область)

ГОІЗ МІВАНДІЛІЙ ЛІСОВИЙ
(найменування власника лісів, постійного лісокористувача)

Лісництво Сурбі учасництво Сурбі
квартал № 58 виділ № 25 ділянка № площа гектарів 0,4 га

Таксаційна характеристика насадження

Склад береза вік 89 років, бонітет 1А середній діаметр 26 сантиметрів, середня висота 20 метрів, повнота 0,55 тип лісу ВзДс рельєф рівний експозиція ґрунт чумище, дерст підлісок

Лісопатологічна характеристика насадження

Вид пошкодження насадження (лісова пожежа, буревій, сніголам, обледеніння, відмирання та всихання дерев, захараченість, об'їдання шкідниками хвої/листя, наявність гусені, масовий літ метеликів, опадання хвої/листя, відлущення кори на стовбурах та інші ознаки, не характерні для нормального стану дерев)

Відмірання та всихання дерев

Ступінь пошкодження, ураження: слабке

(поодинокі, слабке, середнє, сильне)

Вид розподілу пошкоджених дерев: поодинокі

(поодинокий, груповий, куртинний)

Обсяг ушкодженої деревини на 1 гектарі (окомірно) 85 куб. метрів, у тому числі сухостійної 10 куб. метрів

Ознаки погіршення стану лісових насаджень виявив:

Харченко

(посада)

20.12 2025 року

(підпис)

В. Кереміш

(ініціали та прізвище)

(лісничий (помічник лісничого)

_____ 202__ року

(підпис)

(ініціали та прізвище)

Висновок інженера відділу (сектору) охорони і захисту лісу державного лісогосподарського (лісомисливського) підприємства або представника державного спеціалізованого лісозахисного підприємства щодо необхідності здійснення лісозахисних чи інших заходів з поліпшення санітарного стану лісів за результатами огляду санітарного стану лісової ділянки:

(посада)

(підпис)

(ініціали та прізвище)

_____ 20__ року

ПОВІДОМЛЕННЯ
про появу ознак погіршення санітарного стану лісових насаджень

(Автономна Республіка Крим, область)

ТОВ «Ліварська Любов»

(найменування власника лісів, постійного лісокористувача)

Лісництво Лісництво «Ліварська Любов» урочище Турби
квартал № 54 виділ № 3 ділянка № площа гектарів 8,8 га

Таксаційна характеристика насадження

Склад БСД вік 59 років, бонітет 4, середній діаметр 20 сантиметрів, середня висота 17 метрів, повнота 0,45 тип лісу В2ДС, рельєф рівний, експозиція , ґрунт супісний, відріст , підлісок

Лісопатологічна характеристика насадження

Вид пошкодження насадження (лісова пожежа, буревій, сніголам, обледеніння, відмирання та всихання дерев, захаращеність, об'їдання шкідниками хвої/листя, наявність гусені, масовий літ метеликів, опадання хвої/листя, відлущення кори на стовбурах та інші ознаки, не характерні для нормального стану дерев)

відсутність та всихання дерев

Ступінь пошкодження, ураження: слабке

(поодинокі, слабке, середнє, сильне)

Вид розподілу пошкоджених дерев: поодинокі

(поодинокий, груповий, куртинний)

Обсяг ушкодженої деревини на 1 гектарі (окомірно) 20 куб. метрів, у тому числі сухостійної 20 куб. метрів

Ознаки погіршення стану лісових насаджень виявив:

М.Х.

(посада)

20 - х 2020 року

(підпис)

[Підпис]

Ю.В.Роман

(ініціали та прізвище)

(лісничий (помічник лісничого)

М.Х. 2020 року

(підпис)

[Підпис]

(ініціали та прізвище)

В.В.Роман

Висновок інженера відділу (сектору) охорони і захисту лісу державного лісогосподарського (лісомисливського) підприємства або представника державного спеціалізованого лісозахисного підприємства щодо необхідності здійснення лісозахисних чи інших заходів з поліпшення санітарного стану лісів за результатами огляду санітарного стану лісової ділянки:

(посада)

(підпис)

(ініціали та прізвище)

20 року

ПОВІДОМЛЕННЯ
про появу ознак погіршення санітарного стану лісових насаджень

(Автономна Республіка Крим, область)

ГОБ СІЗОУЧКІНІ ЛІСОВЕАН

(найменування власника лісів, постійного лісокористувача)

Лісництво СІЗОУЧКІНІ ЛІСОВЕАН урочище ІУРБЕ
квартал № 58 виділ № 3 ділянка № площа гектарів 9.8 га

Таксаційна характеристика насадження

Склад сосна вік 5 років, бонітет IV, середній діаметр 20 сантиметрів, середня висота 17 метрів, повнота 0.25 тип лісу БЗГА, рельєф високий, експозиція , ґрунт супісний, мікрорельєф , підлісок

Лісопатологічна характеристика насадження

Вид пошкодження насадження (лісова пожежа, буревій, сніголам, обледеніння, відмирання та всихання дерев, захаращеність, об'їдання шкідниками хвої/листя, наявність гусені, масовий літ метеликів, опадання хвої/листя, відлущення кори на стовбурах та інші ознаки, не характерні для нормального стану дерев)

Відхилення та виступи дерев.

Ступінь пошкодження, ураження: слабке

(поодинокі, слабке, середнє, сильне)

Вид розподілу пошкоджених дерев: поодинокі

(поодинокий, груповий, куртинний)

Обсяг ушкодженої деревини на 1 гектарі (окомірно) 30 куб. метрів, у тому числі сухостійної до куб. метрів

Ознаки погіршення стану лісових насаджень виявив:

(посада)

20.05 2025 року

(лісничий (помічник лісничого)

22.05 2025 року

(підпис)

(підпис)

(ініціали та прізвище)

(ініціали та прізвище)

(посада)

(підпис)

(ініціали та прізвище)

 20 року

ПОВІДОМЛЕННЯ
про появу ознак погіршення санітарного стану лісових насаджень

(Автономна Республіка Крим, область)

ТОВ «Лісовий Лісовик»

(найменування власника лісів, постійного лісокористувача)

Лісництво «Лісовий Лісовик» урочище «Ступи»
квартал № 35 виділ № 38 ділянка № 1 площа гектарів 5.9

Таксаційна характеристика насадження

Склад 100% дуб вік 40 років, бонітет 14, середній діаметр 4 сантиметрів, середня висота метрів, повнота 0.75 тип лісу світло, рельєф хвилястий, експозиція 18, ґрунт супіщастий, підстилка сорочина, підлісок

Лісопатологічна характеристика насадження

Вид пошкодження насадження (лісова пожежа, буревій, сніголам, обледеніння, відмирання та всихання дерев, захаращеність, об'їдання шкідниками хвої/листя, наявність гусені, масовий літ метеликів, опадання хвої/листя, відлущення кори на стовбурах та інші ознаки, не характерні для нормального стану дерев)

відмирання та всихання дерев

Ступінь пошкодження, ураження: слабке

(поодинокі, слабке, середнє, сильне)

Вид розподілу пошкоджених дерев: поодинокий

(поодинокий, груповий, куртинний)

Обсяг ушкодженої деревини на 1 гектарі (окомірно) 30 куб. метрів, у тому числі сухостійної 20 куб. метрів

Ознаки погіршення стану лісових насаджень виявив:

М.С.Стефан

(посада)

М.С. 2025 року

(лісничий (помічник лісничого)

М.С. 2025 року

(підпис)

(підпис)

Ю.К.Рибалко

(ініціали та прізвище)

В.Д.Рогов

(ініціали та прізвище)

Висновок інженера відділу (сектору) охорони і захисту лісу державного лісогосподарського (лісомисливського) підприємства або представника державного спеціалізованого лісозахисного підприємства щодо необхідності здійснення лісозахисних чи інших заходів з поліпшення санітарного стану лісів за результатами огляду санітарного стану лісової ділянки:

(посада)

(підпис)

(ініціали та прізвище)

20 року