

КАРТКА
пробних площ обстеження санітарного стану насаджень
Рівненська область
філія "Поліський лісовий офіс" Соснівське надлісництво

Стрийське лісництво

Квартал №16

Виділ №63

Ділянка №3

площа 0.8 га група віку середньовікові походження штучне бонітет ІА тип лісу

Номер пробної площі	Порода	Середній діаметр, см	Середня висота, см	Вік, років	Сума площ поперечних перерізів, м ²					Вітровал, сніголом, захарашеність			
					І+ІІ	ІІІв (не підлягає вируб-ню)	ІІІв (підлягає вируб-ню)	ІV-VI	Разом	Ліквідна деревина		Неліквідна деревина	
										сума площ поп-х перерізів, м ²	запас м ³	сума площ поп-х перерізів, м ²	запас м ³
1	Сосна	17	18	51	4.4299	3.5582		13.1654	21.1536				
	Береза	11	16	51	0.0678	0.1218		0.4773	0.6669				
середні дані	сума площ поперечних перерізів, м ²				4.4977	3.6801		13.6427	21.8205				
	запас за категоріями стану, м ³				37.726	30.815		114.216	182.757				
Запас усього, м ³		182.757											

КАРТКА
пробних площ обстеження санітарного стану насаджень
Рівненська область
філія "Поліський лісовий офіс" Соснівське надлісництво

Стрийське лісництво

Квартал № 15

Виділ №28

Ділянка №2

площа 1.0 га група віку стиглі походження природне бонітет тип лісу

Номер пробної площі	Порода	Середній діаметр, см	Середня висота, см	Вік, років	Сума площ поперечних перерізів, м ²				Вітровал, сніголом, захаращеність				
					I+II	IIIв (не підлягає вируб-ню)	IIIпв (підлягає вируб-ню)	IV-VI	Разом	Ліквідна деревина		Неліквідна деревина	
										сума площ поп-х перерізів, м ²	запас м ³	сума площ поп-х перерізів, м ²	запас м ³
1	Сосна	27	23	82	7.4242	9.2592		3.7567	20.4401				
	Береза	15	18	82	0.2047	0.1997		2.0686	2.4731			18.0000	2.500
	Дуб звичайний	15	17	82	0.0113	0.0314		0.0829	0.1256				
	Осика	15	17	82								3.0000	0.412
середні дані	сума площ поперечних перерізів, м ²				7.6402	9.4903		5.9082	23.0388			21.0000	
	запас за категоріями стану, м ³				79.027	98.238		57.143	234.408				2.912
Запас усього, м ³									237.320				

Результати обробки даних вимірювань

1. Склад: Сосна, Береза, Дуб звичайний, Осика, , , , , , , , ,

2. Повнота:

загальна фактична повнота (I-VI к. с. + вітровал):	0.5392
повнота (I-IV категорій стану, без сухостою):	0.5236
повнота, що вирубується (IIIпв-VI категорій стану):	0.1709
до рубки (дерева I+II+IIIнв+IIIпв категорій стану):	0.3684
після рубки (дерева I+II+IIIнв категорій стану):	0.3684

3. Запас на 1 гектар:

дерев, що ростуть (I+II+IIIнв+IIIпв категорій стану):	237.318 м ³
дерев, що всихають і сухостійних IV+V+VI категорій стану):	177.265 м ³
дерев, що підлягають вирубуванню IIIпв+IV+V+VI категорій стану):	39.767 м ³
	57.143 м ³

464 – загальна кількість дерев на ділянку

234 – загальна кубатура на ділянку

4. Запас на 1 гектар вітровалу, сніголому, захарашеності, всього:

у тому числі ліквідна деревина:	2.912 м ³
з неї підлягає прибиранню:	2.912 м ³

	I	II	III нв	III пв	IV	V	VI	Вітровал
	11	68	98		56	0	1	

5. Характер і причини ослаблення (пошкодження), всихання, тощо:

Стовбурові шкідники

6. Висновок про потребу лісогосподарських заходів: згідно вимог п. 27 діючих санітарних правил в лісах України, затверджених постановою Кабінету Міністрів України від 27 липня 1995 року № 555, дане насадження потребує суцільної санітарної рубки.

Обстеження виконали:

*пом. мажорантська наупієрагуца
профітунс і мжакер ОЗЛ
лісостані*



*Григорук В.Ю
Владарук Ю.А
Бамаруцький О.Р*

КАРТКА
пробних площ обстеження санітарного стану насаджень
Рівненська область
філія "Поліський лісовий офіс" Соснівське надлісництво

Стрийське лісництво

Квартал № 14

Виділ № 14

Ділянка № 5

площа 0.7 га група віку середньовікові походження штучне бонітет 2 тип лісу

Номер пробної площі	Порода	Середній діаметр, см	Середня висота, см	Вік, років	Сума площ поперечних перерізів, м ²				Вітровал, сніголом, захарашеність				
					I+II	Шив (не підлягає вируб-ню)	Шпв (підлягає вируб-ню)	IV-VI	Разом	Ліквідна деревина		Неліквідна деревина	
										сума площ поп-х перерізів, м ²	запас м ³	сума площ поп-х перерізів, м ²	запас м ³
1	Сосна	20	19	54	3.1953	5.4033		8.5107	17.1092				
	Береза	12	17	54	0.2110	0.1633		0.8415	1.2158				
	Осика	24	19	54				0.0904	0.0904				
середні дані	сума площ поперечних перерізів, м ²				3.4063	5.5666		9.4426	18.4155				
	запас за категоріями стану, м ³				29.806	48.855		82.422	161.083				
Запас усього, м ³									161.083				

Результати обробки даних вимірювань

1. Склад: Сосна, Береза, Осика,

2. Повнота:

загальна фактична повнота (I-VI к. с. + вітровал):	0.6254
повнота (I-IV категорій стану, без сухостою):	0.5860
повнота, що вирубується (IIIпв-VI категорій стану):	0.3258
до рубки (дерев I+II+IIIнв+IIIпв категорій стану):	0.2996
після рубки (дерев I+II+IIIнв категорій стану):	0.2996

3. Запас на 1 гектар:

дерев, що ростуть (I+II+IIIнв+IIIпв категорій стану):	230.119 м ³
дерев, що всихають і сухостійних IV+V+VI категорій стану):	112.373 м ³
дерев, що підлягають вирубуванню IIIпв+IV+V+VI категорій стану):	108.129 м ³
	117.746 м ³

557 - загальна кількість дерев на ділянку

161 - загальна кубатура на ділянку

4. Запас на 1 гектар вітровалу, сніголому, захарашеності, всього:

у тому числі ліквідна деревина:	м ³
з неї підлягає прибиранню:	м ³

I	II	III нв	III пв	IV	V	VI	Вітровал
11	18	49		72	1	9	

5. Характер і причини ослаблення (пошкодження), всихання, тощо:

Стовбурові шкідники

6. Висновок про потребу лісогосподарських заходів: згідно вимог п. 27 діючих санітарних правил в лісах України, затверджених постановою Кабінету Міністрів України від 27 липня 1995 року № 555, дане насадження потребує суцільної санітарної рубки.

Обстеження виконали:

пом. начальника надзвичайної
провізуна інспектор ОЗЛ
Аієнган



Грицюк В.В.
Вшаченко Ю.А.
Балицький О.Р.

Результати обробки даних вимірювань

1. Склад: Сосна, Дуб звичайний,
2. Повнота:
- загальна фактична повнота (I-VI к. с. + вітровал): 0.3638
 - повнота (I-IV категорій стану, без сухостою): 0.3246
 - повнота, що вирубується (IIIпв-VI категорій стану): 0.1873
 - до рубки (дерева I+II+IIIпв+IIIпв категорій стану): 0.1764
 - після рубки (дерева I+II+IIIпв категорій стану): **0.1764**

3. Запас на 1 гектар:
- дерев, що ростуть (I+II+IIIпв+IIIпв категорій стану): 140.038 м³
 - дерев, що всихають і сухостійних IV+V+VI категорій стану): 68.318 м³
 - дерев, що підлягають вирубуванню IIIпв+IV+V+VI категорій стану): 66.029 м³
4. Запас на 1 гектар вітровалу, сніголому, захарашеності, всього: 66.029 м³
- у тому числі ліквідна деревина: 5.692 м³
 - з неї підлягає прибиранню: м³

477 – загальна кількість дерев на ділянку

140 – загальна кубатура на ділянку

	I	II	III пв	III пв	IV	V	VI	Вітровал
	3	39	26		57	1	8	6

5. Характер і причини ослаблення (пошкодження), всихання, тощо:

Стовбурові шкідники

6. Висновок про потребу лісогосподарських заходів: згідно вимог п. 27 діючих санітарних правил в лісах України, затверджених постановою Кабінету Міністрів України від 27 липня 1995 року № 555, дане насадження потребує суцільної санітарної рубки.

Обстеження виконали:

- 1) Помічник нач. надлісництва
- 2) Провідний інженер ОЗЛ
- 3) Лісничий

Грицюк В.Ю.
Власюк Ю.А.
Пивоварчук А.М.

КАРТКА
пробних площ обстеження санітарного стану насаджень
Рівненська область
філія "Поліський лісовий офіс" Соснівське надлісництво

Щекичинське лісництво

Квартал №47

Виділ №19

Ділянка №2

площа 1.0 га група віку середньовікові походження штучне бонітет 1А тип лісу

Номер пробної площі	Порода	Середній діаметр, см	Середня висота, см	Вік, років	Сума площ поперечних перерізів, м ²				Вітровал, сніголом, захаращеність				
					I+II	IIIв (не підлягає вируб-ню)	IIIпв (підлягає вируб-ню)	IV-VI	Разом	Ліквідна деревина		Неліквідна деревина	
										сума площ поп-х перерізів, м ²	запас м ³	сума площ поп-х перерізів, м ²	запас м ³
1	Сосна	24	22	55	5.5704	2.3939		10.3633	18.3276			0.0004	0.201
	Береза	13	14	55	0.0314	0.0201		0.1532	0.2047				
	Дуб звичайний	14	17	55	0.0766	0.1093		0.3228	0.5087				
середні дані	сума площ поперечних перерізів, м ²				5.6784	2.5233		10.8393	19.0410			0.0004	
	запас за категоріями стану, м ³				56.561	24.994		107.385	188.940				0.201
Запас усього, м ³		189.141											

КАРТКА

пробних площ обстеження санітарного стану насаджень
Рівненська область
філія "Поліський лісовий офіс" Соснівське надлісництво

Щекичинське лісництво

Квартал №29

Виділ №7

Ділянка №3

площа 1.0 га група віку середньовікові походження штучне бонітет ІБ тип лісу

Номер пробної площі	Порода	Середній діаметр, см	Середня висота, см	Вік, років	Сума площ поперечних перерізів, м ²				Вітровал, сніг олом, захарашеність				
					I+II	IIIв (не підлягає вируб-ню)	IIIпв (підлягає вируб-ню)	IV-VI	Разом	Ліквідна деревина		Неліквідна деревина	
										сума площ поп-х перерізів, м ²	запас м ³	сума площ поп-х перерізів, м ²	запас м ³
1	Сосна	24	23	51	1.9016	5.2438		8.0170	15.1624	0.0068	3.357		
	Дуб звичайний	14	15	51		2.4768		0.5238	3.0006	8.0000	0.446		
	Граб	13	15	51		2.7619		0.1771	2.9390	11.0000	0.703		
	Осика	15	20	51		0.1520		0.0314	0.1834	1.0000	0.416		
середні дані	сума площ поперечних перерізів, м ²				1.9016	10.6346		8.7493	21.2854	20.0068			
	запас за категоріями стану, м ³				19.776	95.539		88.965	204.280		4.922		
Запас усього, м ³		209.202											

Результати обробки даних вимірювань

1. Склад: Сосна, Дуб звичайний, Граб, Осика.

2. Повнота:

загальна фактична повнота (I–VI к. с. + вітровал): 0.5776
 повнота (I–IV категорій стану, без сухостою): 0.5056
 повнота, що вирубується (IIIпв–VI категорій стану): 0.2114
 до рубки (дерева I+II+IIIнв+IIIпв категорій стану): 0.3662
 після рубки (дерева I+II+IIIнв категорій стану): **0.3662**

3. Запас на 1 гектар:

дерев, що ростуть (I+II+IIIнв+IIIпв категорій стану): 209.201 м³
 дерев, що всихають і сухостійних IV+V+VI категорій стану): 115.315 м³
 дерев, що підлягають вирубуванню IIIпв+IV+V+VI категорій стану): 88.965 м³

710 – загальна кількість дерев на ділянку

209 – загальна кубатура на ділянку

4. Запас на 1 гектар вітровалу, сніголому, захарашеності, всього:

у тому числі ліквідна деревина: 4.922 м³
 з неї підлягає прибиранню: м³

	I	II	III нв	III пв	IV	V	VI	Вітровал
		20	96		69	0	20	5

5. Характер і причини ослаблення (пошкодження), всихання, тощо:

Стовбурові шкідники

6. Висновок про потребу лісгосподарських заходів: згідно вимог п. 27 діючих санітарних правил в лісах України, затверджених постановою Кабінету Міністрів України від 27 липня 1995 року № 555, дане насадження потребує суцільної санітарної рубки.

Обстеження виконали:

- 1) Помічник нач. надлісництва
- 2) Провідний інженер ОЗЛ
- 3) Лісничий

Грицюк В.Ю.
 Власюк Ю.А.
 Пивоварчук А.М.

КАРТКА

пробних площ обстеження санітарного стану насаджень
Рівненська область
філія "Поліський лісовий офіс" Соснівське надлісництво

Щекичинське лісництво

Квартал №5

Виділ №1

Ділянка №6

площа 1.0 га група віку середньовікові походження природне бонітет 1А тип лісу

Номер пробної площі	Порода	Середній діаметр, см	Середня висота, см	Вік, років	Сума площ поперечних перерізів, м ²					Вітровал, сніголом, захарашеність			
					I+II	IIIв (не підлягає вируб-ню)	IIIпв (підлягає вируб-ню)	IV-VI	Разом	Ліквідна деревина		Неліквідна деревина	
										сума площ поп-х перерізів, м ²	запас м ³	сума площ поп-х перерізів, м ²	запас м ³
1	Сосна	27	22	57	2.7092	5.6934		5.1006	13.5033	0.0058	2.700	0.0017	0.804
	Осіка	24	20	57		1.4331			1.4331			5.0000	3.640
	Береза	9	16	57		0.3429			0.3429				
	Дуб звичайний	9	13.7	57		0.3278		0.0553	0.3831				
	Граб	10	14	57		0.3843		0.0553	0.4396	5.0000	0.179		
	середні дані	сума площ поперечних перерізів, м ²				2.7092	8.1816		5.2111	16.1019	5.0058		5.0017
запас за категоріями стану, м ³					27.092	77.767		51.790	156.649		2.879		4.444
Запас усього, м ³		163.972											

Результати обробки даних вимірювань

1. Склад: Сосна, Осика, Береза, Дуб звичайний, Граб, , , , , , , ,

2. Повнота:

загальна фактична повнота (I–VI к. с. + вітровал):	0.3805
повнота (I–IV категорій стану, без сухоостою):	0.3277
повнота, що вирубується (IIIпв–VI категорій стану):	0.1310
до рубки (дерева I+II+IIIпв+IIIпв категорій стану):	0.2495
після рубки (дерева I+II+IIIпв категорій стану):	0.2495

3. Запас на 1 гектар:

дерев, що ростуть (I+II+IIIпв+IIIпв категорій стану):	163.972 м ³
дерев, що всихають і сухостійних IV+V+VI категорій стану):	104.859 м ³
дерев, що підлягають вирубуванню IIIпв+IV+V+VI категорій стану):	51.790 м ³
дерев, що підлягають вирубуванню IIIпв+IV+V+VI категорій стану):	51.790 м ³
Запас на 1 гектар вітровалу, сніголому, захарашеності, всього:	7.323 м ³

408 – загальна кількість дерев на ділянку

160 – загальна кубатура на ділянку

4. Запас на 1 гектар вітровалу, сніголому, захарашеності, всього:

у тому числі ліквідна деревина:	2.879 м ³
з неї підлягає прибиранню:	4.444 м ³

	I	II	III пв	III пв	IV	V	VI	Вітровал
		27	78		37		15	3




5. Характер і причини ослаблення (пошкодження), висихання, тощо:

Стовбурові шкідники

6. Висновок про потребу лісгосподарських заходів: згідно вимог п. 27 діючих санітарних правил в лісах України, затверджених постановою Кабінету Міністрів України від 27 липня 1995 року № 555, дане насадження потребує суцільної санітарної рубки.

Обстеження виконали:

- 1) Помічник нач. надлісництва
- 2) Провідний інженер ОЗЛ
- 3) Лісничий

 = Гричук В.Ю. =
 = Власюк Ю.А. =
 = Павлов А.М. =

КАРТКА
пробних площ обстеження санітарного стану насаджень
Рівненська область
філія "Поліський лісовий офіс" Соснівське надлісництво

Соснівське лісництво

Квартал №46

Виділ №32

площа 1.0 га група віку пристигаючі походження природне бонітет I тип лісу В2ДС

Номер пробної площі	Порода	Середній діаметр, см	Середня висота, см	Вік, років	Сума площ поперечних перерізів, м ²					Вітровал, сніголом, захарашеність			
					I+II	Шив (не підлягає вируб-ню)	Шив (підлягає вируб-ню)	IV-VI	Разом	Ліквідна деревина		Неліквідна деревина	
										сума площ поп-х перерізів, м ²	запас м ³	сума площ поп-х перерізів, м ²	запас м ³
1	Сосна	30	22	77	2.9114	2.6765		1.7647	7.3526	0.0103	4.785		
	Дуб звичайний	20	17	77	0.6782				0.6782	8.0000	3.007		
	Вільха	18	18	77	1.0927			0.0766	1.1693	8.0000	0.918	3.0000	0.696
	Береза	14	16	77	0.2575			0.0163	0.2738	4.0000	0.315	1.0000	0.344
	Осика	20	19	77	0.0628				0.0628			1.0000	0.276
середні дані	сума площ поперечних перерізів, м ²				5.0026	2.6765		1.8576	9.5368	20.0103		5.0000	
	запас за категоріями стану, м ³				46.500	26.765		18.415	91.680		9.025		1.316
Запас усього, м ³									102.021				

Результати обробки даних вимірювань

1. Склад: Сосна, Дуб звичайний, Вільха, Береза, Осика, , , , , , , .

2. Повнота:

загальна фактична повнота (I–VI к. с. + вітровал): 0.2678
 повнота (I–IV категорій стану, без сухостою): 0.2231
 повнота, що вирубується (IIIпв–VI категорій стану): 0.0746
 до рубки (дерева I+II+IIIпв+IIIпв категорій стану): 0.1932
 після рубки (дерева I+II+IIIпв категорій стану): **0.1932**

3. Запас на 1 гектар:

дерев, що ростуть (I+II+IIIпв+IIIпв категорій стану): 102.020 м³
 дерев, що всихають і сухостійних IV+V+VI категорій стану): 73.265 м³
 дерев, що підлягають вирубуванню IIIпв+IV+V+VI категорій стану): 18.415 м³

196 – загальна кількість дерев на ділянку

4. Запас на 1 гектар вітровалу, сніголому, захарашеності, всього:

у тому числі ліквідна деревина: 10.341 м³
 з неї підлягає прибиранню: 9.025 м³
 1.316 м³

101 – загальна кубатура на ділянку

	I	II	III пв	III пв	IV	V	VI	Вітровал
	6	40	27		14		4	9

5. Характер і причини ослаблення (пошкодження), всихання, тощо:

Стовбурові шкідники

6. Висновок про потребу лісгосподарських заходів: згідно вимог п. 27 діючих санітарних правил в лісах України, затверджених постановою Кабінету Міністрів України від 27 липня 1995 року № 555, дане насадження потребує суцільної санітарної рубки.

Обстеження виконали:

Ган. нар. надз. лісництва
Год. Інспектор ОЗД
Лісничий

Симон Б. В.
Василь В. І.
Одичко І. М.

КАРТКА
пробних площ обстеження санітарного стану насаджень
Рівненська область
філія "Поліський лісовий офіс" Соснівське надлісництво

Соснівське лісництво

Квартал №32

Виділ № 15

Ділянка № 1

площа 0.9 га група віку середньовікові походження штучне бонітет 1Б тип лісу В2ДС

Номер пробної площі	Порода	Середній діаметр, см	Середня висота, см	Вік, років	Сума площ поперечних перерізів, м ²				Вітровал, сніголом, захарашеність				
					I+II	IIIв (не підлягає вируб-ню)	IIIпв (підлягає вируб-ню)	IV-VI	Разом	Ліквідна деревина		Неліквідна деревина	
										сума площ поп-х перерізів, м ²	запас м ³	сума площ поп-х перерізів, м ²	запас м ³
1	Сосна	24	20	53	8.8322	5.2953		9.7780	23.9054	0.0125	4.668		
	Дуб звичайний	11	16	53	0.4220	0.0829		0.1005	0.6054	8.0000	0.541		
	Береза	18	17	53	0.3316			0.1557	0.4873	1.0000	0.161		
	Ялина	15	18	53		0.0314		0.0766	0.1080	1.0000	0.277		
середні дані	сума площ поперечних перерізів, м ²				9.5858	5.4096		10.1108	25.1062	10.0125			
	запас за категоріями стану, м ³				87.276	49.656		92.682	229.614		5.647		
Запас усього, м ³		235.261											

Результати обробки даних вимірювань

1. Склад: Сосна, Дуб звичайний, Береза, Ялина,

2. Повнота:

загальна фактична повнота (I-VI к. с. + вітровал): 0.6543
 повнота (I-IV категорій стану, без сухостою): 0.6022
 повнота, що вирубується (IIIпв-VI категорій стану): 0.2707
 до рубки (дерев I+II+IIIпв+IIIпв категорій стану): 0.3836
 після рубки (дерев I+II+IIIпв категорій стану): **0.3836**

3. Запас на 1 гектар:

дерев, що ростуть (I+II+IIIпв+IIIпв категорій стану): 261.400 м³
 152.147 м³
 дерев, що всихають і сухостійних IV+V+VI категорій стану): 102.980 м³
 дерев, що підлягають вирубуванню IIIпв+IV+V+VI категорій стану): 102.980 м³

620 - загальна кількість дерев на ділянку

235 - загальна кубатура на ділянку

4. Запас на 1 гектар вітровалу, сніголому, захарашеності, всього:

у тому числі ліквідна деревина: 6.274 м³
 з неї підлягає прибиранню: м³

	I	II	III нв	III пв	IV	V	VI	Вітровал
	19	68	50		81	3	9	6

5. Характер і причини ослаблення (пошкодження), всихання, тощо:

Стовбурові шкідники

6. Висновок про потребу лісогосподарських заходів: згідно вимог п. 27 діючих санітарних правил в лісах України, затверджених постановою Кабінету Міністрів України від 27 липня 1995 року № 555, дане насадження потребує суцільної санітарної рубки.

Обстеження виконали:

Стан - нач. надзвичайна
 ст. тов. діаметр 031
 Данилюк



Трухан В.О.
 Діасон В.І.
 Овчинюк І.М.

КАРТКА
пробних площ обстеження санітарного стану насаджень
Рівненська область
філія "Поліський лісовий офіс" Соснівське надлісництво

Соснівське лісництво

Квартал №30

Виділ №30

Ділянка №3

площа 0.9 га група віку середньовікові походження природне бонітет I тип лісу

Номер пробної площі	Порода	Середній діаметр, см	Середня висота, см	Вік, років	Сума площ поперечних перерізів, м ²					Вітровал, сніголом, захаращеність			
					I+II	IIIв (не підлягає вируб-ню)	IIIпв (підлягає вируб-ню)	IV-VI	Разом	Ліквідна деревина		Неліквідна деревина	
										сума площ поп-х перерізів, м ²	запас м ³	сума площ поп-х перерізів, м ²	запас м ³
1	Сосна	26	21	60	6.1293	3.8584		5.3619	15.3496	0.0072	2.858		
	Дуб звичайний	16	17	60	2.6137			0.7197	3.3334	9.0000	1.118		
	Береза	17	17	60	1.0324			0.2123	1.2447	8.0000	1.718	2.0000	0.131
	Осика	11	21	60	0.0414				0.0414				
	Вільха	14	17	60	0.1909			0.0917	0.2826	1.0000	0.161	5.0000	0.301
	середні дані	сума площ поперечних перерізів, м ²				10.0078	3.8584		6.3855	20.2517	18.0072		7.0000
запас за категоріями стану, м ³					90.980	37.041		59.951	187.972		5.855		0.432
Запас усього, м ³		194.259											

Результати обробки даних вимірювань

1. Склад: Сосна, Дуб звичайний, Береза, Осика, Вільха,

2. Повнота:

загальна фактична повнота (I–VI к. с. + вітровал):	0.5876
повнота (I–IV категорій стану, без сухостою):	0.5041
повнота, що вирубується (IIIпв–VI категорій стану):	0.1942
до рубки (дерева I+II+IIIпв+IIIпв категорій стану):	0.3934
після рубки (дерева I+II+IIIпв категорій стану):	0.3934

3. Запас на 1 гектар: 215.846 м³

дерев, що ростуть (I+II+IIIпв+IIIпв категорій стану): 142.246 м³

дерев, що всихають і сухостійних IV+V+VI категорій стану): 66.612 м³

дерев, що підлягають вирубуванню IIIпв+IV+V+VI категорій стану): 66.612 м³

509 – загальна кількість дерев на ділянку

194 – загальна кубатура на ділянку

4. Запас на 1 гектар вітровалу, сніголому, захарашеності, всього: 6.986 м³

у тому числі ліквідна деревина: 6.506 м³

з неї підлягає прибиранню: 0.480 м³

	I	II	III пв	III пв	IV	V	VI	Вітровал
	9	82	37		42		18	6

5. Характер і причини ослаблення (пошкодження), всихання, тощо:

Стовбурові шкідники

6. Висновок про потребу лісогосподарських заходів: згідно вимог п. 27 діючих санітарних правил в лісах України, затверджених постановою Кабінету Міністрів України від 27 липня 1995 року № 555, дане насадження потребує суцільної санітарної рубки.

Обстеження виконали:

Стан. чин. наслідки
 Стр. Д. Д. 03 1
 Д. Д. Д. Д.

Григорук Д. В.
 Біласук В. Д.
 Садук Д. М.

КАРТКА
пробних площ обстеження санітарного стану насаджень
Рівненська область
філія "Поліський лісовий офіс" Соснівське надлісництво

Соснівське лісництво

Квартал №14

Виділ №21

Ділянка №2

площа 0.9 га група віку середньовікові походження штучне бонітет 2 тип лісу В2ДС

Номер пробної площі	Порода	Середній діаметр, см	Середня висота, см	Вік, років	Сума площ поперечних перерізів, м ²					Вітровал, сніголом, захарашеність			
					I+II	IIIв (не підлягає вируб-ню)	IIIпв (підлягає вируб-ню)	IV-VI	Разом	Ліквідна деревина		Неліквідна деревина	
										сума площ поп-х перерізів, м ²	запас м ³	сума площ поп-х перерізів, м ²	запас м ³
1	Сосна	22	22	56	7.0587	4.4940		5.0466	16.5993	0.0028	1.156		
	Береза	11	14	56	0.3153	0.0553		0.0151	0.3856	4.0000	0.282		
	Осіка	10	13	56		0.0163			0.0163				
середні дані	сума площ поперечних перерізів, м ²				7.3740	4.5656		5.0617	17.0012	4.0028			
	запас за категоріями стану, м ³				72.731	45.420		50.568	168.719		1.438		
Запас усього, м ³		170.157											

Результати обробки даних вимірювань

1. Склад: Сосна, Дуб червоний, Береза, Вільха, Дуб звичайний, Осика.

2. Повнота:

загальна фактична повнота (I–VI к. с. + вітровал):	0.7144
повнота (I–IV категорій стану, без сухостою):	0.6027
повнота, що вирубується (IIIпв–VI категорій стану):	0.3271
до рубки (дерева I+II+IIIнв+IIIпв категорій стану):	0.3873
після рубки (дерева I+II+IIIнв категорій стану):	0.3873

3. Запас на 1 гектар:

дерев, що ростуть (I+II+IIIнв+IIIпв категорій стану):	228.962 м ³
дерев, що всихають і сухостійних IV+V+VI категорій стану):	107.064 м ³
дерев, що підлягають вирубуванню IIIпв+IV+V+VI категорій стану):	108.427 м ³
дерев, що підлягають вирубуванню IIIпв+IV+V+VI категорій стану):	108.427 м ³

584 – загальна кількість дерев на ділянку

228 – загальна кубатура на ділянку

4. Запас на 1 гектар вітровалу, сніголому, захарашеності, всього:

у тому числі ліквідна деревина:	12.699 м ³
з неї підлягає прибиранню:	0.772 м ³

13 471 м ³	I	II	III нв	III пв	IV	V	VI	Вітровал
		6	101		89		19	13

5. Характер і причини ослаблення (пошкодження), всихання, тощо:

Стовбурові шкідники

6. Висновок про потребу лісгосподарських заходів: згідно вимог п. 27 діючих санітарних правил в лісах України, затверджених постановою Кабінету Міністрів України від 27 липня 1995 року № 555, дане насадження потребує суцільної санітарної рубки.

Обстеження виконали:

Дол. Могильнича
Провідний інж. ОЗМ
и-ий Жовтєвського ЛГБ

AM

[Signature]

Трицюк В.Ю
Василь Ю.А
Джуга О.І

КАРТКА
пробних площ обстеження санітарного стану насаджень
Рівненська область
філія "Поліський лісовий офіс" Соснівське надлісництво

Жовтневе лісництво

Квартал №37

Виділ №29

площа 1.0 га група віку пристигаючі походження природне бонітет 1 тип лісу В2ДС

Номер пробної площі	Порода	Середній діаметр, см	Середня висота, см	Вік, років	Сума площ поперечних перерізів, м ²					Вітровал, сніголом, захарашеність			
					I+II	IIIв (не підлягає вируб-ню)	IIIп (підлягає вируб-ню)	IV-VI	Разом	Ліквідна деревина		Неліквідна деревина	
										сума площ поп-х перерізів, м ²	запас м ³	сума площ поп-х перерізів, м ²	запас м ³
1	Сосна	36	23	76	5.3443	7.8136		6.0828	19.2407	0.0067	3.279	0.0192	9.457
	Дуб звичайний	14	17	76		0.7536			0.7536	2.0000	0.084		
	Береза	16	18	76		0.1105			0.1105				
	Вільха	20	19	76	0.0314				0.0314				
середні дані	сума площ поперечних перерізів, м ²				5.3757	8.6777		6.0828	20.1362	2.0067		0.0192	
	запас за категоріями стану, м ³				55.856	88.519		63.261	207.636		3.363		9.457
Запас усього, м ³					220.456								

Результати обробки даних вимірювань

1. Склад: Сосна, Дуб звичайний, Береза, Вільха.

2. Повнота:

загальна фактична повнота (I-VI к. с. + вітровал):	0.4629
повнота (I-IV категорій стану, без сухостою):	0.4284
повнота, що вирубується (IIIпв-VI категорій стану):	0.1545
до рубки (дерева I+II+IIIпв+IIIпв категорій стану):	0.3084
після рубки (дерева I+II+IIIпв категорій стану):	0.3084

3. Запас на 1 гектар:

дерев, що ростуть (I+II+IIIпв+IIIпв категорій стану):	220.457 м ³
дерев, що всихають і сухостійних IV-V+VI категорій стану):	144.375 м ³
дерев, що підлягають вирубуванню IIIпв+IV+V+VI категорій стану):	63.261 м ³
дерев, що підлягають вирубуванню IIIпв+IV+V+VI категорій стану):	63.261 м ³

236 – загальна кількість дерев на ділянку

4. Запас на 1 гектар вітровалу, сніголому, захарашеності, всього:

у тому числі ліквідна деревина:	12.820 м ³
з неї підлягає прибиранню:	3.363 м ³
	9.457 м ³

211 – загальна кубатура на ділянку

	I	II	III пв	III пв	IV	V	VI	Вітровал
	14	42	89		59	1	3	3


5. Характер і причини ослаблення (пошкодження), всихання, тощо:

Стовбурові шкідники

6. Висновок про потребу лісгосподарських заходів: згідно вимог п. 27 діючих санітарних правил в лісах України, затверджених постановою Кабінету Міністрів України від 27 липня 1995 року № 555, дане насадження потребує суцільної санітарної рубки.

Обстеження виконали:

пом. мажоранка надісмирта
 профісний інж. ОЗЛ
 міхшигій хзбіневого л.тба


 Трицюк В.Ю
 Велюк Ю.А
 Дзюс. О.і

КАРТКА
пробних площ обстеження санітарного стану насаджень
Рівненська область
філія "Поліський лісовий офіс" Соснівське надлісництво

Листвинське лісництво

Квартал №40

Виділ №53

Ділянка №1

площа 1,0 га група віку

стигли

походження

природне

бонітет

IA

тип лісу

ВЗДС

Номер пробної площі	Порода	Середній діаметр, см	Середня висота, см	Вік, років	Сума площ поперечних перерізів, м ²				Вітровал, сніголом, захаращеність				
					I+II	IIIв (не підлягає вируб-ню)	IIIв (підлягає вируб-ню)	IV-VI	Разом	Ліквідна деревина		Неліквідна деревина	
										сума площ поп-х перерізів, м ²	запас м ³	сума площ поп-х перерізів, м ²	запас м ³
1	Сосна	29	23	82	2.1653	4.8570		13.4882	20.5105	0.0105	4.650	0.0082	3.657
	Вільха	27	23	82		1.5147		0.2412	1.7559	1.0000	0.118		
	Дуб звичайний	12	17	82		0.5916		0.0703	0.6619	3.0000	0.179		
	Береза	25	20	82		0.9985		0.3127	1.3113	4.0000	1.329	12.0000	7.002
	Осика	31	24	82		0.1256			0.1256			3.0000	2.021
середні дані	сума площ поперечних перерізів, м ²				2.1653	8.0874		14.1124	24.3651	8.0105		15.0082	
	запас за категоріями стану, м ³				22.520	81.776		146.253	250.549		6.276		12.680
Запас усього, м ³									269.505				

Результати обробки даних вимірювань

1. Склад: Сосна, Вільха, Дуб звичайний, Береза, Осика,

2. Повнота:

загальна фактична повнота (I-VI к. с. + вітровал):	0.6762
повнота (I-IV категорій стану, без сухоостою):	0.5883
повнота, що вирубується (III пв-VI категорій стану):	0.3988
до рубки (дерева I+II+III нв+III пв категорій стану):	0.2774
після рубки (дерева I+II+III нв категорій стану):	0.2774

3. Запас на 1 гектар:

дерев, що ростуть (I+II+III нв+III пв категорій стану):	299.451 м ³
дерев, що всихають і сухостійних IV-V+VI категорій стану):	115.884 м ³
дерев, що підлягають вирубуванню III пв+IV+V+VI категорій стану):	159.717 м ³
у тому числі ліквідна деревина:	162.503 м ³
з неї підлягає прибиранню:	21.062 м ³

420 – загальна кількість дерев на ділянку

257 – загальна кубатура на ділянку

4. Запас на 1 гектар вітровалу, сніголому, захарашеності, всього:

у тому числі ліквідна деревина:	6.973 м ³
з неї підлягає прибиранню:	14.089 м ³

	I	II	III нв	III пв	IV	V	VI	Вітровал
		23	82		136		10	6

5. Характер і причини ослаблення (пошкодження), всихання, тощо:

Стовбурові шкідники

6. Висновок про потребу лісогосподарських заходів: згідно вимог п. 27 діючих санітарних правил в лісах України, затверджених постановою Кабінету Міністрів України від 27 липня 1995 року № 555, дане насадження потребує суцільної санітарної рубки.

Обстеження виконали: помічник начо лькико нацлсклч т ва
 провідний інженер. ОЗЛ.
 Лісничий

Грицюк В.Ю.
 Власюк Ю.А.
 Юрчик В.В.

КАРТКА
пробних площ обстеження санітарного стану насаджень
Рівненська область
філія "Поліський лісовий офіс" Соснівське надлісництво

Листвинське лісництво

Квартал №11

Виділ №12

Ділянка №6

площа 1.0 га група віку середньовікові походження природне бонітет 1А тип лісу

Номер пробної площі	Порода	Середній діаметр, см	Середня висота, см	Вік, років	Сума площ поперечних перерізів, м ²				Вігровал, сніголом, захарашеність				
					I+II	IIIв (не підлягає вируб-ню)	IIIпв (підлягає вируб-ню)	IV-VI	Разом	Ліквідна деревина		Неліквідна деревина	
										сума площ поп-х перерізів, м ²	запас м ³	сума площ поп-х перерізів, м ²	запас м ³
1	Сосна	21	19	59	5.3644	6.5940		5.1923	17.1507	0.0227	8.776	0.0433	16.767
	Береза	11	15	59		0.1105			0.1105	1.0000	0.036		
середні дані	сума площ поперечних перерізів, м ²				5.3644	6.7045		5.1923	17.2612	1.0227		0.0433	
	запас за категоріями стану, м ³				47.207	58.823		45.692	151.722		8.812		16.767
Запас усього, м ³		177.301											

Результати обробки даних вимірювань

1. Склад: Сосна, Береза, , , , , , , , , , , , , , , ,

2. Повнота:

загальна фактична повнота (I-VI к. с. + вітровал): 0.4605
 повнота (I-IV категорій стану, без сухостою): 0.3781
 повнота, що вирубується (IIIпв-VI категорій стану): 0.1842
 до рубки (дерева I+II+IIIпв+IIIпв категорій стану): 0.2763
 після рубки (дерева I+II+IIIпв категорій стану): **0.2763**

3. Запас на 1 гектар:

дерев, що ростуть (I+II+IIIпв+IIIпв категорій стану): 177.301 м³
 106.030 м³
 дерев, що всихають і сухостійних IV+V+VI категорій стану): 45.692 м³
 дерев, що підлягають вирубуванню IIIпв+IV+V+VI категорій стану): 45.692 м³

576 – загальна кількість дерев на ділянку

161 – загальна кубатура на ділянку

4. Запас на 1 гектар вітровалу, сніголому, захарашеності, всього:

у тому числі ліквідна деревина: 8.812 м³
 з неї підлягає прибиранню: 16.767 м³

	I	II	III нв	III пв	IV	V	VI	Вітровал
	6	41	59		39		6	9

5. Характер і причини ослаблення (пошкодження), всихання, тощо:

Стовбурові шкідники

6. Висновок про потребу лісогосподарських заходів: згідно вимог п. 27 діючих санітарних правил в лісах України, затверджених постановою Кабінету Міністрів України від 27 липня 1995 року № 555, дане насадження потребує суцільної санітарної рубки.

Обстеження виконали:

*помічник начальника надлісництва
 провідний інженер ОЗП.
 лісничий*

Грицюк В.Ю.

Ізласюк Ю.А.

Юрчик В.В.

КАРТКА
пробних площ обстеження санітарного стану насаджень
Рівненська область
філія "Поліський лісовий офіс" Соснівське надлісництво

Листвинське лісництво

Квартал № 14

Виділ № 17

Ділянка № 1

площа 40 га група віку середньовікові походження штучне бонітет 1 тип лісу ВЗДС

Номер пробної площі	Порода	Середній діаметр, см	Середня висота, см	Вік, років	Сума площ поперечних перерізів, м ²				Вітровал, сніголом, захаращеність				
					I+II	IIIв (не підлягає вируб-ню)	IIIв (підлягає вируб-ню)	IV-VI	Разом	Ліквідна деревина		Неліквідна деревина	
										сума площ поперечних перерізів, м ²	запас м ³	сума площ поперечних перерізів, м ²	запас м ³
1	Сосна	27	21	56	0.5464	2.2269		9.8835	12.6567	0.0086	3.412		
	Дуб звичайний	16	17	56		1.6805		0.7473	2.4278	7.0000	1.213		
	Береза	20	20	56		2.8838		1.1254	4.0092	9.0000	2.207		
	Вільха	20	20	56		0.9282		0.0502	0.9784	3.0000	0.936		
	середні дані	сума площ поперечних перерізів, м ²				0.5464	7.7194		11.8064	20.0721	19.0086		
запас за категоріями стану, м ³					5.245	70.564		111.974	187.783		7.768		
Запас усього, м ³		195.551											

Результати обробки даних вимірювань

1. Склад: Сосна, Дуб звичайний, Береза, Вільха, , , , , , , , ,

2. Повнота:

загальна фактична повнота (I–VI к. с. + вітровал):	0.6155
повнота (I–IV категорій стану, без сухостою):	0.5407
повнота, що вирубується (IIIпв–VI категорій стану):	0.3399
до рубки (дерев I+II+IIIнв+IIIпв категорій стану):	0.2757
після рубки (дерев I+II–IIIнв категорій стану):	0.2757

3. Запас на 1 гектар:	217.280 м ³
дерев, що ростуть (I+II+IIIнв+IIIпв категорій стану):	84.232 м ³
дерев, що всихають і сухостійних IV+V+VI категорій стану):	124.416 м ³
дерев, що підлягають вирубуванню IIIпв+IV+V+VI категорій стану):	124.416 м ³
4. Запас на 1 гектар вітровалу, сніголому, захарашеності, всього:	8.631 м ³
у тому числі ліквідна деревина:	8.631 м ³
з неї підлягає прибиранню:	м ³

440 – загальна кількість дерев на ділянку

196 – загальна кубатура на ділянку

	I	II	III нв	III пв	IV	V	VI	Вітровал
		5	71		96		16	8

5. Характер і причини ослаблення (пошкодження), всихання, тощо:

Стовбурові шкідники

6. Висновок про потребу лісгосподарських заходів: згідно вимог п. 27 діючих санітарних правил в лісах України, затверджених постановою Кабінету Міністрів України від 27 липня 1995 року № 555, дане насадження потребує суцільної санітарної рубки.

Обстеження виконали: помічник начальника надлісництва
провідник інженер. озп
лісничий

Грицюк В.Ю
Власюк Ю.А
Юрчик Б.Д

КАРТКА
пробних площ обстеження санітарного стану насаджень
Рівненська область
філія "Поліський лісовий офіс" Соснівське надлісництво

Бистрицьке лісництво

Квартал №44

Виділ №26

Ділянка №1

площа 0.9 га група віку

пристигаючі

походження

природне

бонітет

1

тип лісу

В2ДС

Номер пробної площі	Порода	Середній діаметр, см	Середня висота, см	Вік, років	Сума площ поперечних перерізів, м ²				Вітровал, сніг олом, захарашеність				
					I+II	IIIв (не підлягає вируб-ню)	IIIпв (підлягає вируб-ню)	IV-VI	Разом	Ліквідна деревина		Неліквідна деревина	
										сума площ поп-ч перерізів, м ²	запас м ³	сума площ поп-ч перерізів, м ²	запас м ³
1	Сосна	23	22	77	4.0456	7.4054		5.9748	17.4257	0.0044	1.834		
	Дуб звичайний	9	9	77		0.1721			0.1721	3.0000	0.076		
	Береза	13	20	77		0.1218			0.1218				
середні дані	сума площ поперечних перерізів, м ²				4.0456	7.6993		5.9748	17.7196	3.0044			
	запас за категоріями стану, м ³				40.456	76.042		59.748	176.246		1.910		
Запас усього, м ³		178.156											

Результати обробки даних вимірювань

1. Склад: Сосна, Дуб звичайний, Береза,

2. Повнота:

загальна фактична повнота (I-VI к. с. + вітровал):	0.4361
повнота (I-IV категорій стану, без сухостою):	0.4110
повнота, що вирубується (IIIпв-VI категорій стану):	0.1475
до рубки (дерев I+II+IIIпв+IIIпв категорій стану):	0.2886
після рубки (дерев I+II+IIIпв категорій стану):	0.2886

3. Запас на 1 гектар:

дерев, що ростуть (I+II+IIIпв+IIIпв категорій стану):	197.950 м ³
дерев, що всихають і сухостійних IV+V+VI категорій стану):	129.442 м ³
дерев, що підлягають вирубуванню IIIпв+IV+V+VI категорій стану):	66.387 м ³
	66.387 м ³

425 – загальна кількість дерев на ділянку

4. Запас на 1 гектар вітровалу, сніголому, захарашеності, всього:

у тому числі ліквідна деревина:	2.122 м ³
з неї підлягає прибиранню:	м ³

178 – загальна кубатура на ділянку

I	II	III нв	III пв	IV	V	VI	Вітровал
7	34	76	51	8			2

5. Характер і причини ослаблення (пошкодження), всихання, тощо:

Стовбурові шкідники

6. Висновок про потребу лісгосподарських заходів: згідно вимог п. 27 діючих санітарних правил в лісах України, затверджених постановою Кабінету Міністрів України від 27 липня 1995 року № 555, дане насадження потребує суцільної санітарної рубки.

Обстеження виконали:

олийшим начальником надрісництва Г.В. Володимир Грисюк
 службовий інженер О.В. Юрій Власюк
 лісничий О.В. Олег Цумбаляк

КАРТКА
пробних площ обстеження санітарного стану насаджень
Рівненська область
філія "Поліський лісовий офіс" Соснівське надлісництво

Бистрицьке лісництво

Квартал №40

Виділ №35

Ділянка №4

площа 0.7 га група віку __ пристигаючі __ походження природне бонітет 1 тип лісу В2ДС

Номер пробної площі	Порода	Середній діаметр, см	Середня висота, см	Вік, років	Сума площ поперечних перерізів, м ²				Вітровал, сніголом, захарашеність				
					I+II	IIIв (не підлягас вируб-ню)	IIIв (підлягас вируб-ню)	IV-VI	Разом	Ліквідна деревина		Неліквідна деревина	
										сума площ поп-х перерізів, м ²	запас м ³	сума площ поп-х перерізів, м ²	запас м ³
1	Сосна	19	22	74	4.7879	4.7452		5.1370	14.6701	0.0030	0.992		
середні дані	сума площ поперечних перерізів, м ²				4.7879	4.7452		5.1370	14.6701	0.0030			
	запас за категоріями стану, м ³				47.878	47.452		51.370	146.700		0.992		
Запас усього, м ³		147.692											

КАРТКА
пробних площ обстеження санітарного стану насаджень
Рівненська область
філія "Поліський лісовий офіс" Соснівське надлісництво

Бистрицьке лісництво

Квартал №30

Виділ №1

Ділянка №2

площа 0,9 га група віку пристигаючі походження природне бонітет I тип лісу В2ДС

Номер пробної площі	Порода	Середній діаметр, см	Середня висота, см	Вік, років	Сума площ поперечних перерізів, м ²				Вігровал, сніголом, захарашеність				
					I+II	IIIв (не підлягас вируб-ню)	IIIв (підлягас вируб-ню)	IV-VI	Разом	Ліквідна деревина		Неліквідна деревина	
										сума площ поп-х перерізів, м ²	запас м ³	сума площ поп-х перерізів, м ²	запас м ³
1	Сосна	21	22	75	5.4561	7.7621		5.9434	19.1615	0.0147	6.180		
	Береза	8	12	75		0.0553		0.0100	0.0653				
	Вільха	9	12	75	0.0427				0.0427				
середні дані	сума площ поперечних перерізів, м ²				5.4988	7.8173		5.9534	19.2696	0.0147			
	запас за категоріями стану, м ³				54.817	77.953		59.494	192.264		6.180		
Запас усього, м ³		198.444											

Результати обробки даних вимірювань

1. Склад: Сосна, Береза, Вільха,

2. Повнота:

загальна фактична повнота (I-VI к. с. + вітровал):	0.4763
повнота (I-IV категорій стану, без сухостою):	0.4318
повнота, що вирубується (IIIпв-VI категорій стану):	0.1566
до рубки (дерева I+II+IIIнв+IIIпв категорій стану):	0.3197
після рубки (дерева I+II+IIIнв категорій стану):	0.3197

3. Запас на 1 гектар:

дерев, що ростуть (I+II+IIIнв+IIIпв категорій стану):	220.492 м ³	
дерев, що висхають і сухостійних IV+V+VI категорій стану):	147.522 м ³	
дерев, що підлягають вирубуванню IIIпв+IV+V+VI категорій стану):	66.038 м ³	
	66.104 м ³	

528 – загальна кількість дерев на ділянку

198 – загальна кубатура на ділянку

4. Запас на 1 гектар вітровалу, сніголому, захарашеності, всього:

у тому числі ліквідна деревина:	6.867 м ³
з неї підлягає прибиранню:	м ³

	I	II	III нв	III пв	IV	V	VI	Вітровал
	11	44	78		47		12	6

5. Характер і причини ослаблення (пошкодження), висихання, тощо:

Стовбурові шкідники

6. Висновок про потребу лісогосподарських заходів: згідно вимог п. 27 діючих санітарних правил в лісах України, затверджених постановою Кабінету Міністрів України від 27 липня 1995 року № 555, дане насадження потребує суцільної санітарної рубки.

Обстеження виконали:

Міхалюк *начальник надземного*
провідний інженер ДЗЛ
Міхалюк

Володимир Грещук
Юрій Властюк
Олег Цумбатюк

КАРТКА
пробних площ обстеження санітарного стану насаджень
Рівненська область
філія "Поліський лісовий офіс" Соснівське надлісництво

Бистрицьке лісництво

Квартал №6

Виділ №8

Ділянка №3

площа 0.9 га група віку

стигли

походження

природне

бонітет

1

тип лісу

ВЗДС

Номер пробної площі	Порода	Середній діаметр, см	Середня висота, см	Вік, років	Сума площ поперечних перерізів, м ²				Вітровал, сніголом, захарашеність				
					I+II	IIIв (не підлягає вируб-ню)	IIIпв (підлягає вируб-ню)	IV-VI	Разом	Ліквідна деревина		Неліквідна деревина	
										сума площ поп-х перерізів, м ²	запас м ³	сума площ поп-х перерізів, м ²	запас м ³
1	Сосна	26	22	83	3.0219	6.6417		3.8785	13.5422	0.0097	4.069		
	Береза	9	16	83	0.2173	0.0100		0.0151	0.2424	3.0000	0.162		
	Вільха	15	17	83	0.5363				0.5363	6.0000	1.035		
середні дані	сума площ поперечних перерізів, м ²				3.7755	6.6518		3.8936	14.3209	9.0097			
	запас за категоріями стану, м ³				36.160	66.493		38.900	141.553		5.266		
Запас усього, м ³		146.819											

Результати обробки даних вимірювань

1. Склад: Сосна, Береза, Вільха, , , , , , , , , ,

2. Повнота:

загальна фактична повнота (I–VI к. с. + вітровал):	0.3708
повнота (I–IV категорій стану, без сухостою):	0.3421
повнота, що вирубується (IIIпв–VI категорій стану):	0.1089
до рубки (дерева I+II+IIIпв+IIIпв категорій стану):	0.2619
після рубки (дерева I+II+IIIпв категорій стану):	0.2619

3. Запас на 1 гектар:

дерев, що ростуть (I+II+IIIпв+IIIпв категорій стану):	163.133 м ³
дерев, що всихають і сухостійних IV+V+VI категорій стану):	114.059 м ³
дерев, що підлягають вирубуванню IIIпв+IV+V+VI категорій стану):	43.094 м ³
	43.222 м ³

314 – загальна кількість дерев на ділянку

147 – загальна кубатура на ділянку

4. Запас на 1 гектар вітровалу, сніголому, захарашеності, всього:

у тому числі ліквідна деревина:	5.851 м ³
з неї підлягає прибиранню:	5.851 м ³

	I	II	III пв	III пв	IV	V	VI	Вітровал
	3	33	66		34		5	5

5. Характер і причини ослаблення (пошкодження), всихання, тощо:

Стовбурові шкідники

6. Висновок про потребу лісогосподарських заходів: згідно вимог п. 27 діючих санітарних правил в лісах України, затверджених постановою Кабінету Міністрів України від 27 липня 1995 року № 555, дане насадження потребує суцільної санітарної рубки.

Обстеження виконали:

Григоренко *Григоренко* *Григоренко*
Бровченко інженер *ОЗЛ* *Сорт* *Вішняк*
Лісняк *ОЗЛ* *Дмитренко*

КАРТКА
пробних площ обстеження санітарного стану насаджень
Рівненська область
філія "Поліський лісовий офіс" Соснівське надлісництво

Бистрицьке лісництво

Квартал №5

Виділ №18

Ділянка №1

площа 0.9 га група віку _____

походження _____

штучне _____

бонітет _____

тип лісу _____

Номер пробної площі	Порода	Середній діаметр, см	Середня висота, см	Вік, років	Сума площ поперечних перерізів, м ²					Вітровал, сніголом, захаращеність			
					I+II	IIIв (не підлягає вируб-ню)	IIIпв (підлягає вируб-ню)	IV-VI	Разом	Ліквідна деревина		Неліквідна деревина	
										сума площ поп-х перерізів, м ²	запас м ³	сума площ поп-х перерізів, м ²	запас м ³
1	Сосна	19	21	0	1.8174	4.9336		4.5618	11.3128	0.0076	3.026		
	Береза	8	17	0		0.0201			0.0201	1.0000	0.040		
середні дані	сума площ поперечних перерізів, м ²				1.8174	4.9537		4.5618	11.3329	1.0076			
	запас за категоріями стану, м ³				17.447	47.523		43.794	108.764		3.066		
Запас усього, м ³										111.830			

КАРТКА

пробних площ обстеження санітарного стану насаджень
Рівненська область
філія "Поліський лісовий офіс" Соснівське надлісництво

Бистрицьке лісництво

Квартал №1

Виділ №21

Ділянка №1

площа 0.9 га група віку стигли походження природне бонітет 2 тип лісу В2ДС

Номер пробної площі	Порода	Середній діаметр, см	Середня висота, см	Вік, років	Сума площ поперечних перерізів, м ²					Вітровал, сніголом, захарашеність			
					I+II	IIIв (не підлягас вируб-ню)	IIIв (підлягас вируб-ню)	IV-VI	Разом	Ліквідна деревина		Неліквідна деревина	
										сума площ поп-х перерізів, м ²	запас м ³	сума площ поп-х перерізів, м ²	запас м ³
1	Сосна	25	22	99	3.5947	6.1670		4.9160	14.6776	0.0053	2.223		
	Береза	11	19	99	0.4748			0.0578	0.5325	6.0000	0.553		
	Вільха	12	18	99	0.0339	0.5250		0.1143	0.6732	6.0000	0.433		
середні дані	сума площ поперечних перерізів, м ²				4.1034	6.6920		5.0881	15.8834	12.0053			
	запас за категоріями стану, м ³				40.410	66.080		50.628	157.118		3.209		
Запас усього, м ³					160.327								

Результати обробки даних вимірювань

1. Склад: Сосна, Береза, Вільха, , , , , , , , , ,

2. Повнота:

загальна фактична повнота (I–VI к. с. + вітровал): 0.4067
 повнота (I–IV категорій стану, без сухоостою): 0.3545
 повнота, що вирубується (IIIпв–VI категорій стану): 0.1336
 до рубки (дерева I+II+IIIнв+IIIпв категорій стану): 0.2731
 після рубки (дерева I+II+IIIнв категорій стану): **0.2731**

3. Запас на 1 гектар:

дерев, що ростуть (I+II+IIIнв+IIIпв категорій стану): 178.140 м³
 дерев, що всихають і сухостійних IV+V+VI категорій стану): 118.322 м³
 дерев, що підлягають вирубуванню IIIпв+IV+V+VI категорій стану): 55.689 м³
 56.253 м³

369 – загальна кількість дерев на ділянку

160 – загальна кубатура на ділянку

4. Запас на 1 гектар вітровалу, сніголому, захарашеності, всього:

у тому числі ліквідна деревина: 3.566 м³
 з неї підлягає прибиранню: м³

	I	II	III нв	III пв	IV	V	VI	Вітровал
	6	35	66	34			16	3

5. Характер і причини ослаблення (пошкодження), всихання, тощо:

Стовбурові шкідники _____

6. Висновок про потребу лісогосподарських заходів: згідно вимог п. 27 діючих санітарних правил в лісах України, затверджених постановою Кабінету Міністрів України від 27 липня 1995 року № 555, дане насадження потребує суцільної санітарної рубки.

Обстеження виконали:

політтехник начальника надлісництва
провідний інженер ОЗЛ
лісничий



Володимир Грицюк
Юрій Власюк
Олег Цимбалюк

КАРТКА
пробних площ обстеження санітарного стану насаджень
Рівненська область
філія "Поліський лісовий офіс" Соснівське надлісництво

Яцковицьке лісництво

Квартал №57

Виділ №58

Ділянка №4

площа 0.9 га група віку

походження

штучне

бонітет

тип лісу

Номер пробної площі	Порода	Середній діаметр, см	Середня висота, см	Вік, років	Сума площ поперечних перерізів, м ²					Вітровал, сніголом, захарашеність			
					I+II	IIIв (не підлягає вируб-ню)	IIIв (підлягає вируб-ню)	IV-VI	Разом	Ліквідна деревина		Неліквідна деревина	
										сума площ поп-х перерізів, м ²	запас м ³	сума площ поп-х перерізів, м ²	запас м ³
I	Сосна	20	19	0	2.1038	5.5427		3.4980	11.1445	0.0091	3.183		
	Береза	10	14	0		0.4660		0.0427	0.5087	2.0000	0.068		
	Дуб звичайний	8	12	0		0.0502			0.0502				
середні дані	сума площ поперечних перерізів, м ²				2.1038	6.0589		3.5407	11.7034	2.0091			
	запас за категоріями стану, м ³				18.513	52.262		31.072	101.847		3.251		
Запас усього, м ³		105.098											

КАРТКА
пробних площ обстеження санітарного стану насаджень
Рівненська область
філія "Поліський лісовий офіс" Соснівське надлісництво

Яцковицьке лісництво

Квартал № 50

Виділ № 21

Ділянка № 2

площа 0.9 га група віку

середньовікові

походження

природне

бонітет

I

тип лісу

B2ДС

Номер пробної площі	Порода	Середній діаметр, см	Середня висота, см	Вік, років	Сума площ поперечних перерізів, м ²				Вітровал, сніголом, захаращеність					
					I+II	IIIв (не підлягає вируб-ню)	IIIпв (підлягає вируб-ню)	IV-VI	Разом	Ліквідна деревина		Неліквідна деревина		
										сума площ поп-х перерізів, м ²	запас м ³	сума площ поп-х перерізів, м ²	запас м ³	
1	Сосна	29	20	57	2.3701	6.0665		2.4090	10.8456	0.0066	2.461	0.0030	1.132	
	Береза	14	16	57		0.9897		0.0653	1.0550	2.0000	0.325			
	Дуб звичайний	9	14	57		0.2298			0.2298					
	Вільха	13	16	57		1.0425		0.0766	1.1191	5.0000	0.735			
	Осіка	16	18	57		0.5037		0.0904	0.5941					
середні дані	сума площ поперечних перерізів, м ²				2.3701	8.8322		2.6414	13.8436	7.0066		0.0030		
	запас за категоріями стану, м ³				21.805	77.129		24.002	122.936		3.521		1.132	
Запас усього, м ³		127.589												

Результати обробки даних вимірювань

1. Склад: Сосна, Береза, Дуб звичайний, Вільха, Осика, , , , , , , , .

2. Повнота:

загальна фактична повнота (I-VI к. с. + вітровал):	0.4069
повнота (I-IV категорій стану, без сухостою):	0.3812
повнота, що вирубується (IIIпв-VI категорій стану):	0.0842
до рубки (дерева I+II+IIIнв+IIIпв категорій стану):	0.3227
після рубки (дерева I+II+IIIнв категорій стану):	0.3227

3. Запас на 1 гектар:

дерев, що ростуть (I+II+IIIнв+IIIпв категорій стану):	141.762 м ³
дерев, що всихають і сухостійних IV+V+VI категорій стану):	109.927 м ³
дерев, що підлягають вирубуванню IIIпв+IV+V+VI категорій стану):	26.118 м ³
дерев, що підлягають вирубуванню IIIпв+IV+V+VI категорій стану):	26.669 м ³

363 – загальна кількість дерев на ділянку

126 – загальна кубатура на ділянку

4. Запас на 1 гектар вітровалу, сніголому, захарашеності, всього:

у тому числі ліквідна деревина:	3.912 м ³	5.170 м ³
з неї підлягає прибиранню:	1.258 м ³	

I	II	III нв	III пв	IV	V	VI	Вітровал
	22	77		21		3	4

5. Характер і причини ослаблення (пошкодження), всихання, тощо:

Стовбурові шкідники

6. Висновок про потребу лісогосподарських заходів: згідно вимог п. 27 діючих санітарних правил в лісах України, затверджених постановою Кабінету Міністрів України від 27 липня 1995 року № 555, дане насадження потребує суцільної санітарної рубки.

Обстеження виконали:

Повн Кат.
Проб. Ічч
Нашині

надіслану
031



Григорі Вло
Виносов ІА.
Куринська ІО

КАРТКА

пробних площ обстеження санітарного стану насаджень
Рівненська область
філія "Поліський лісовий офіс" Соснівське надлісництво

Яцковицьке лісництво

Квартал №25

Виділ №37

Ділянка №1

площа 0.9 га група віку

пристигаючі походження

природне

бонітет

1

тип лісу

B2ДС

Номер пробної площі	Порода	Середній діаметр, см	Середня висота, см	Вік, років	Сума площ поперечних перерізів, м ²				Вітровал, сніголом, захарашеність				
					I+II	IIIв (не підлягас вируб-ню)	IIIпв (підлягас вируб-ню)	IV-VI	Разом	Ліквідна деревина		Неліквідна деревина	
										сума площ поп-х перерізів, м ²	запас м ³	сума площ поп-х перерізів, м ²	запас м ³
1	Сосна	28	23	70	1.9493	5.6872		3.1488	10.7853	0.0032	1.398	0.0021	0.940
	Береза	16	17	70		2.1025		0.2060	2.3085	10.0000	1.055	6.0000	0.673
	Дуб звичайний	9	13	70		0.3956		0.0578	0.4534	12.0000	0.506		
	Осика	27	19	70		0.4371		0.1871	0.6242			3.0000	1.835
середні дані	сума площ поперечних перерізів, м ²				1.9493	8.6224		3.5997	14.1714	22.0032		9.0021	
	запас за категоріями стану, м ³				20.273	82.472		36.430	139.175		2.959		3.448
Запас усього, м ³		145.582											

Результати обробки даних вимірювань

1. Склад: Сосна, Береза, Дуб звичайний, Осика,

2. Повнота:

загальна фактична повнота (I-VI к. с. + вітровал):	0.4155
повнота (I-IV категорій стану, без сухостою):	0.3761
повнота, що вирубується (IIIпв-VI категорій стану):	0.1154
до рубки (дерев I+II+IIIпв+IIIпв категорій стану):	0.3001
після рубки (дерев I+II+IIIпв категорій стану):	0.3001

3. Запас на 1 гектар:

дерев, що ростуть (I+II+IIIпв+IIIпв категорій стану):	161.758 м ³
дерев, що всихають і сухостійних IV+V+VI категорій стану):	114.161 м ³
дерев, що підлягають вирубуванню IIIпв+IV+V+VI категорій стану):	38.647 м ³
Запас на 1 гектар вітровалу, сніголому, захаращеності, всього:	40.478 м ³
	7.119 м ³

351 – загальна кількість дерев на ділянку

142 – загальна кубатура на ділянку

4. Запас на 1 гектар вітровалу, сніголому, захаращеності, всього:

у тому числі ліквідна деревина:	3.288 м ³
з неї підлягає прибиранню:	3.831 м ³

I	II	III пв	III пв	IV	V	VI	Вітровал
	20	82		32		5	3

5. Характер і причини ослаблення (пошкодження), всихання, тощо:

Стовбурові шкідники

6. Висновок про потребу лісогосподарських заходів: згідно вимог п. 27 діючих санітарних правил в лісах України, затверджених постановою Кабінету Міністрів України від 27 липня 1995 року № 555, дане насадження потребує суцільної санітарної рубки.

Обстеження виконали:

Пол. заг.
Проб. лісн.
Асш. шні

кордону тбо
031



Григор В.Ю.
Високи ШП.
Курінович І.О.

КАРТКА
пробних площ обстеження санітарного стану насаджень
Рівненська область
філія "Поліський лісовий офіс" Соснівське надлісництво

Яцковицьке лісництво

Квартал №46

Виділ №5

Ділянка №2

площа 0.9 га група віку середньовікові походження природне бонітет 2 тип лісу В2ДС

Номер пробної площі	Порода	Середній діаметр, см	Середня висота, см	Вік, років	Сума площ поперечних перерізів, м ²				Вітровал, сніголом, захаращеність				
					I+II	IIIв (не підлягає вируб-ню)	IIIв (підлягає вируб-ню)	IV-VI	Разом	Ліквідна деревина		Неліквідна деревина	
										сума площ поп-х перерізів, м ²	запас м ³	сума площ поп-х перерізів, м ²	запас м ³
1	Сосна	16	18	57	1.8300	3.9162		3.0998	8.8460	0.0067	2.184		
	Береза	12	15	57		1.6516		0.1005	1.7521	5.0000	0.271		
	Дуб звичайний	10	14	57		0.2336			0.2336				
	Вільха	10	13	57		0.2449		0.0214	0.2663	2.0000	0.145		
	Осика	16	17	57		0.4057		0.0515	0.4572	1.0000	0.090	3.0000	0.663
середні дані	сума площ поперечних перерізів, м ²				1.8300	6.4521		3.2731	11.5552	8.0067		3.0000	
	запас за категоріями стану, м ³				15.372	51.269		27.311	93.952		2.690		0.663
Запас усього, м ³									97.305				

Результати обробки даних вимірювань

1. Склад: Сосна, Береза, Дуб звичайний, Вільха, Осика, , , , , , , ,

2. Повнота:

загальна фактична повнота (I-VI к. с. + вітровал):	0.3597
повнота (I-IV категорій стану, без сухоостою):	0.3188
повнота, що вирубується (IIIпв-VI категорій стану):	0.1001
до рубки (дерева I+II+IIIнв+IIIпв категорій стану):	0.2596
після рубки (дерева I+II+IIIнв категорій стану):	0.2596

3. Запас на 1 гектар: 108.114 м³

дерев, що ростуть (I+II+IIIнв+IIIпв категорій стану): 74.046 м³

дерев, що всихають і сухостійних IV+V+VI категорій стану): 29.542 м³

дерев, що підлягають вирубуванню IIIпв+IV+V+VI категорій стану): 30.346 м³

647 – загальна кількість дерев на ділянку

97 – загальна кубатура на ділянку

4. Запас на 1 гектар вітровалу, сніголому, захарашеності, всього: 3.726 м³

у тому числі ліквідна деревина: 2.989 м³

з неї підлягає прибиранню: 0.737 м³

	I	II	III нв	III пв	IV	V	VI	Вітровал
		15	51		19	0	8	3

5. Характер і причини ослаблення (пошкодження), всихання, тощо:

Стовбурові шкідники

6. Висновок про потребу лісогосподарських заходів: згідно вимог п. 27 діючих санітарних правил в лісах України, затверджених постановою Кабінету Міністрів України від 27 липня 1995 року № 555, дане насадження потребує суцільної санітарної рубки.

Обстеження виконали:

Локс. Кол.
Арш. Ам
Мамин

Кудішківа
ОЗЛ



Григорч В. О.
Василь І. А.
Курчак І. О.

КАРТКА
пробних площ обстеження санітарного стану насаджень
Рівненська область
філія "Поліський лісовий офіс" Соснівське надлісництво

Яцковицьке лісництво

Квартал №44

Виділ №18

Ділянка №2

площа 0.9 га група віку середньовікові походження природне бонітет 2 тип лісу В2ДС

Номер пробної площі	Порода	Середній діаметр, см	Середня висота, см	Вік, років	Сума площ поперечних перерізів, м ²					Вітровал, сніголом, захаращеність			
					I+II	IIIв (не підлягає вируб-ню)	IIIпв (підлягає вируб-ню)	IV-VI	Разом	Ліквідна деревина		Неліквідна деревина	
										сума площ поп-х перерізів, м ²	запас м ³	сума площ поп-х перерізів, м ²	запас м ³
1	Сосна	13	18	57	2.4592	4.9537		6.4960	13.9089	0.0289	9.379		
	Береза	8	14	57		0.0615			0.0615	2.0000	0.068		
середні дані	сума площ поперечних перерізів, м ²				2.4592	5.0152		6.4960	13.9705	2.0289			
	запас за категоріями стану, м ³				20.658	42.029		54.567	117.254		9.447		
Запас усього, м ³									126.701				

Результати обробки даних вимірювань

1. Склад: Сосна, Береза,

2. Повнота:

загальна фактична повнота (I–VI к. с. + вітровал):	0.3916
повнота (I–IV категорій стану, без сухостою):	0.3074
повнота, що вирубується (IIIпв–VI категорій стану):	0.1972
до рубки (деревя I+II+IIIнв+IIIпв категорій стану):	0.1945
після рубки (деревя I+II+IIIнв категорій стану):	0.1945

3. Запас на 1 гектар:

дерев, що ростуть (I+II+IIIнв+IIIпв категорій стану):	140.778 м ³
дерев, що всихають і сухостійних IV+V+VI категорій стану):	69.652 м ³
дерев, що підлягають вирубуванню IIIпв+IV+V+VI категорій стану):	60.630 м ³
дерев, що підлягають вирубуванню IIIпв+IV+V+VI категорій стану):	60.630 м ³
дерев, що підлягають вирубуванню IIIпв+IV+V+VI категорій стану):	10.497 м ³

978 – загальна кількість дерев на ділянку

127 – загальна кубатура на ділянку

4. Запас на 1 гектар вітровалу, сніголому, захарашеності, всього:

у тому числі ліквідна деревина:	10.497 м ³
з неї підлягає прибиранню:	м ³

	I	II	III нв	III пв	IV	V	VI	Вітровал
		21	42		37	1	17	9

5. Характер і причини ослаблення (пошкодження), всихання, тощо:

Стовбурові шкідники

6. Висновок про потребу лісогосподарських заходів: згідно вимог п. 27 діючих санітарних правил в лісах України, затверджених постановою Кабінету Міністрів України від 27 липня 1995 року № 555, дане насадження потребує суцільної санітарної рубки.

Обстеження виконали:

Пом. мер.
Грав. Іван
Великий

маршрутно
ОЗМ



Крижанов В.О.
Височин О.А.
Куримов О.О.

КАРТКА
пробних площ обстеження санітарного стану насаджень
Рівненська область
філія "Поліський лісовий офіс" Соснівське надлісництво

Яцковицьке лісництво

Квартал №36

Виділ №17

Ділянка №2

площа 0.9 га група віку середньовікові походження штучне бонітет 1 тип лісу В2ДС

Номер пробної площі	Порода	Середній діаметр, см	Середня висота, см	Вік, років	Сума площ поперечних перерізів, м ²				Вітровал, сніголом, захарашеність				
					I+II	IIIв (не підлягає вируб-ню)	IIIпв (підлягає вируб-ню)	IV-VI	Разом	Ліквідна деревина		Неліквідна деревина	
										сума площ поп-х перерізів, м ²	запас м ³	сума площ поп-х перерізів, м ²	запас м ³
1	Сосна	15	19	52	3.0044	4.6485		4.8632	12.5160	0.0076	2.664	0.0230	8.002
	Береза	10	13	52		0.5112		0.0414	0.5526	13.0000	0.498	29.0000	1.093
	Дуб звичайний	10	13	52		0.0728		0.0050	0.0779	1.0000	0.076		
середні дані	сума площ поперечних перерізів, м ²				3.0044	5.2325		4.9097	13.1466	14.0076		29.0230	
	запас за категоріями стану, м ³				26.438	44.668		43.095	114.201		3.238		9.095
Запас усього, м ³									126.534				

Результати обробки даних вимірювань

1. Склад: **Сосна, Береза, Дуб звичайний, , , , , , , , , , , , , , , ,**

2. Повнота:

загальна фактична повнота (I–VI к. с. + вітровал):	0.3906
повнота (I–IV категорій стану, без сухоостою):	0.3051
повнота, що вирубується (IIIпв–VI категорій стану):	0.1685
до рубки (деревя I+II+IIIпв+IIIпв категорій стану):	0.2220
після рубки (деревя I+II+IIIпв категорій стану):	0.2220

3. Запас на 1 гектар:

дерев, що ростуть (I+II+IIIпв+IIIпв категорій стану):	140.593 м³
дерев, що всихають і сухостійних (IV+V+VI категорій стану):	79.007 м³
дерев, що підлягають вирубуванню (IIIпв+IV+V+VI категорій стану):	47.589 м³
у тому числі ліквідна деревина:	47.883 м³
з неї підлягає прибиранню:	13.703 м³

815 – загальна кількість дерев на ділянку

117 – загальна кубатура на ділянку

4. Запас на 1 гектар вітровалу, сніголому, захарашеності, всього:

у тому числі ліквідна деревина:	3.598 м³
з неї підлягає прибиранню:	10.106 м³

	I	II	III пв	III пв	IV	V	VI	Вітровал
		26	45		29	2	12	3

5. Характер і причини ослаблення (пошкодження), всихання, тощо:

Стовбурові шкідники

6. Висновок про потребу лісогосподарських заходів: згідно вимог п. 27 діючих санітарних правил в лісах України, затверджених постановою Кабінету Міністрів України від 27 липня 1995 року № 555, дане насадження потребує суцільної санітарної рубки.

Обстеження виконали:

*Лок. м.с.,
Араб м.с.,
Менч м.с.*

*корінна група
ОЗЛ*

СВ

*Трухан В.О.,
Високі Ю.А.,
Курчович І.С.*

КАРТКА
пробних площ обстеження санітарного стану насаджень
Рівненська область
філія "Поліський лісовий офіс" Соснівське надлісництво

Яцковицьке лісництво

Квартал №26

Виділ №36

Ділянка №3

площа 0.9 га група віку середньовікові походження штучне бонітет 1 тип лісу В2ДС

Номер пробної площі	Порода	Середній діаметр, см	Середня висота, см	Вік, років	Сума площ поперечних перерізів, м ²					Вітровал, сніголом, захарашеність			
					I+II	IIIв (не підлягає вируб-ню)	IIIпв (підлягає вируб-ню)	IV-VI	Разом	Ліквідна деревина		Неліквідна деревина	
										сума площ поп-х перерізів, м ²	запас м ³	сума площ поп-х перерізів, м ²	запас м ³
1	Сосна	15	19	53	1.5411	4.8356		5.4046	11.7813	0.0163	5.670		
	Береза	9	13	53		0.6682		0.0892	0.7574	3.0000	0.177		
середні дані	сума площ поперечних перерізів, м ²				1.5411	5.5038		5.4937	12.5386	3.0163			
	запас за категоріями стану, м ³				13.562	46.829		48.131	108.522		5.847		
Запас усього, м ³									114.369				

КАРТКА
пробних площ обстеження санітарного стану насаджень
Рівненська область
філія "Поліський лісовий офіс" Соснівське надлісництво

Яцковицьке лісництво

Квартал №9

Виділ №25

Ділянка №2

площа 0.9 га група віку середньовікові походження штучне бонітет 1 тип лісу В2ДС

Номер пробної площі	Порода	Середній діаметр, см	Середня висота, см	Вік, років	Сума площ поперечних перерізів, м ²					Вітровал, сніголом, захарашеність			
					I+II	Шив (не підлягас вируб-ню)	Шив (підлягас вируб-ню)	IV-VI	Разом	Ліквідна деревина		Неліквідна деревина	
										сума площ поп-х перерізів, м ²	запас м ³	сума площ поп-х перерізів, м ²	запас м ³
1	Сосна	15	18	53	2.7167	4.5894		4.2930	11.5992	0.0077	2.511		
	Береза	10	14	53		0.6795		0.0980	0.7775	8.0000	0.316		
середні дані	сума площ поперечних перерізів, м ²				2.7167	5.2689		4.3910	12.3766	8.0077			
	запас за категоріями стану, м ³				22.821	43.172		36.727	102.720		2.827		
Запас усього, м ³		105.547											

КАРТКА
пробних площ обстеження санітарного стану насаджень
Рівненська область
філія "Поліський лісовий офіс" Соснівське надлісництво

Листвинське лісництво

Квартал №55

Виділ №63

Ділянка №1

площа 1.0 га група віку пристигаючі походження природне бонітет 1 тип лісу B2ДС

Номер пробної площі	Порода	Середній діаметр, см	Середня висота, см	Вік, років	Сума площі поперечних перерізів, м ²				Вітровал, сніголом, захарашеність				
					I+II	IIIв (не підлягає вируб-ню)	IIIпв (підлягає вируб-ню)	IV-VI	Разом	Ліквідна деревина		Неліквідна деревина	
										сума площ поп-х перерізів, м ²	запас м ³	сума площ поп-х перерізів, м ²	запас м ³
1	Сосна	29	22	77	1.3088	4.0669		2.8499	8.2255	0.0042	1.947	0.0057	2.675
	Береза	18	19	77		1.4645		0.2035	1.6680	8.0000	1.382	3.0000	0.630
	Осика	26	21	77		1.3929		0.1859	1.5788	4.0000	1.592	11.0000	5.354
	Вільха	16	19	77		0.3278		0.0515	0.3793	5.0000	1.227	3.0000	0.851
	середні дані	сума площ поперечних перерізів, м ²				1.3088	7.2521		3.2907	11.8516	17.0042		17.0057
запас за категоріями стану, м ³					13.088	69.814		32.526	115.428		6.148		9.510
Запас усього, м ³		131.086											

Результати обробки даних вимірювань

1. Склад: Сосна, Береза, Осика, Вільха,

2. Повнота:

загальна фактична повнота (I–VI к. с. + вітровал):	0.3357
повнота (I–IV категорій стану, без сухостою):	0.2766
повнота, що вирубується (IIIпв–VI категорій стану):	0.1202
до рубки (дерева I+II+IIIнв+IIIпв категорій стану):	0.2155
після рубки (дерева I+II+IIIнв категорій стану):	0.2155

3. Запас на 1 гектар:

дерев, що ростуть (I+II+IIIнв+IIIпв категорій стану):	131.085 м ³
дерев, що всихають і сухостійних IV+V+VI категорій стану):	82.902 м ³
дерев, що підлягають вирубуванню IIIпв+IV+V+VI категорій стану):	30.736 м ³
у тому числі ліквідна деревина:	32.526 м ³
з неї підлягає прибиранню:	15.658 м ³

259 – загальна кількість дерев на ділянку

122 – загальна кубатура на ділянку

4. Запас на 1 гектар вітровалу, сніголому, захарашеності, всього:

у тому числі ліквідна деревина:	6.148 м ³
з неї підлягає прибиранню:	9.510 м ³

	I	II	III нв	III пв	IV	V	VI	Вітровал
		13	70		28		5	6


5. Характер і причини ослаблення (пошкодження), всихання, тощо:

Стовбурові шкідники

6. Висновок про потребу лісгосподарських заходів: згідно вимог п. 27 діючих санітарних правил в лісах України, затверджених постановою Кабінету Міністрів України від 27 липня 1995 року № 555, дане насадження потребує суцільної санітарної рубки.

Обстеження виконали:

*помічник начальника надлісництва.
провідник інженер. озп.
лісам чимі*


 Грицюк В.Ю.
 Власюк Ю.А.
 Юрчик В.В.

КАРТКА
пробних площ обстеження санітарного стану насаджень
Рівненська область
філія "Поліський лісовий офіс" Соснівське надлісництво

Бистрицьке лісництво

Квартал №41

Виділ №34

Ділянка №1

площа 0.9 га група віку пристигаючі походження природне бонітет 1 тип лісу В2ДС

Номер пробної площі	Порода	Середній діаметр, см	Середня висота, см	Вік, років	Сума площ поперечних перерізів, м ²					Вітровал, сніголом, захарашеність			
					I+II	IIIв (не підлягає вируб-ню)	IIIпв (підлягає вируб-ню)	IV-VI	Разом	Ліквідна деревина		Неліквідна деревина	
										сума площ поп-х перерізів, м ²	запас м ³	сума площ поп-х перерізів, м ²	запас м ³
1	Сосна	22	22	78	3.8446	5.3305		5.5490	14.7241	0.0124	5.225		
	Береза	9	12	78	0.3115			0.0352	0.3467	8.0000	0.241		
середні дані	сума площ поперечних перерізів, м ²				4.1561	5.3305		5.5842	15.0707	8.0124			
	запас за категоріями стану, м ³				40.315	53.305		55.701	149.321		5.466		
Запас усього, м ³									154.787				

