

ПОВІДОМЛЕННЯ

про появу ознак погіршення санітарного стану лісових насаджень

Полтавська область

(Автономна Республіка Крим. область)

Філія "Слобожанський лісовий офіс" ДП "Ліси України"

Миргородське надлісництво

(найменування власника лісів, постійного лісокористувача)

Лісництво Псільське (ДП "Миргородське ЛГ") урочище _____
квартал № 11 виділ № 10 ділянка № 4 площа 0,9 гектарів

Таксаційна характеристика насадження

Склад 10СЗ, вік 52 років, бонітет 1 середня висота 20 метрів,
, середній діаметр 24 см повнота 0,7, тип лісу А2С, рельєф рівнинний
експозиція _____, ґрунт _____
підріст _____, підлісок _____

Лісопатологічна характеристика насадження

Вид пошкодження насадження (лісова пожежа, буревій, сніголам, обледеніння, відмирання та всихання дерев, захарашеність, об'їдання шкідниками хвої/листя, наявність гусені, масовий літ метеликів, опадання хвої/листя, відлущення кори на стовбурах та інші ознаки, не характерні для нормального стану дерев)

коренева губка

Ступінь пошкодження, ураження:

сильна

(поодинокі, слабкі, середні, сильні)

Вид розподілу пошкоджених дерев:

куртинне

(поодинокий, груповий, куртинний)

Обсяг ушкодженої деревини на 1 гектарі (окомірно)
сухостійної 120 куб. метрів

200 куб.метрів, утому числі

Ознаки погіршення стану лісових насаджень виявив:

Майстер лісу

(посада)

(підпис)

С.Падалка

(ініціали та прізвище)

18 вересня 2025 р.

Лісничий

(посада)

(підпис)

В.Коверда

(ініціали та прізвище)

18 вересня 2025 р.

Висновок інженера відділу (сектору) охорони і захисту лісу державного лісогосподарського (лісомисливського) підприємства або представника державного спеціалізованого лісозахисного підприємства щодо необхідності здійснення лісозахисних чи інших заходів з поліпшення санітарного стану лісів за результатами огляду санітарного стану лісової ділянки:

Визначити в наступній суттєву санітарну

Пров.інженер ОЗЛ:

(посада)

(підпис)

Н.Цуприк

(ініціали та прізвище)

22.09.2025/

ССР

Додаток 2
до санітарних правил

ПОВІДОМЛЕННЯ

про появу ознак погіршення санітарного стану лісових насаджень

Полтавська область
(Автономна Республіка Крим, область)

Філія "Слобожанський лісовий офіс" ДП "Ліси України" Миргородське надлісництво
(найменування власника лісів, постійного лісокористувача)

Лісництво Псільське (ДП "Миргородське ЛГ") урочище _____
квартал № 11 виділ № 25 ділянка № 3 площа 0,7 гектарів

Таксаційна характеристика насадження

Склад 10СЗ , вік 45 років , бонітет 1А середня висота 20 метрів,
, середній діаметр 24 см повнота 0,85 , тип лісу А2С , рельєф рівнинний
експозиція _____ , ґрунт _____
підріст _____ , підлісок _____

Лісопатологічна характеристика насадження

Вид пошкодження насадження (лісова пожежа, буревій, сніголам, обледеніння, відмирання та всихання дерев, захаращеність, об'їдання шкідниками хвої/листя, наявність гусені, масовий літ метеликів, опадання хвої/листя, відлущення кори на стовбурах та інші ознаки, не характерні для нормального стану дерев)

коренева губка

Ступінь пошкодження, ураження: сильна
(поодинокі, слабке, середнє, сильне)

Вид розподілу пошкоджених дерев: куртинне
(поодинокий, груповий, куртинний)

Обсяг ушкодженої деревини на 1 гектарі (окомірно) 150 куб.метрів, утому числі
сухостійної 90 куб. метрів

Ознаки погіршення стану лісових насаджень виявив:

Майстер лісу _____ С.Падалка _____ 18 вересня 2025 р.
(посада) (підпис) (ініціали та прізвище)

Лісничий _____ В.Коверда _____ 18 вересня 2025 р.
(посада) (підпис) (ініціали та прізвище)

Висновок інженера відділу (сектору) охорони і захисту лісу державного лісогосподарського (лісомисливського) підприємства або представника державного спеціалізованого лісозахисного підприємства щодо необхідності здійснення лісозахисних чи інших заходів з поліпшення санітарного стану лісів за результатами огляду санітарного стану лісової ділянки:

Формується в наслідок наявності ознак пошкодження санітарного стану лісу

Пров.інженер ОЗЛ: _____ Н.Цуприк _____ 22.09.2025
(посада) (підпис) (ініціали та прізвище)

ПОВІДОМЛЕННЯ

про появу ознак погіршення санітарного стану лісових насаджень

Полтавська область
(Автономна Республіка Крим, область)

Філія "Слобожанський лісовий офіс" ДП "Ліси України" Миргородське надлісництво
(найменування власника лісів, постійного лісокористувача)

Лісництво Псільське (ДП "Миргородське ЛГ") урочище _____
квартал № 11 виділ № 2 ділянка № 3 площа 3.9 гектарів

Таксаційна характеристика насадження

Склад 10С3, вік 44 років, бонітет 1А середня висота 19 метрів,
, середній діаметр 22 см повнота 0,8, тип лісу В2ДС, рельєф рівнинний
експозиція _____, ґрунт _____
підріст _____, підлісок _____

Лісопатологічна характеристика насадження

Вид пошкодження насадження (лісова пожежа, буревій, сніголам, обледеніння, відмирання та всихання дерев, захаращеність, об'їдання шкідниками хвої/листя, наявність гусені, масовий літ метеликів, опадання хвої/листя, відлущення кори на стовбурах та інші ознаки, не характерні для нормального стану дерев)

стовбурові гнилі

Ступінь пошкодження, ураження: середня
(поодинокі, слабкі, середні, сильні)

Вид розподілу пошкоджених дерев: групове
(поодинокі, групові, куртинні)

Обсяг ушкодженої деревини на 1 гектарі (окомірно) 35 куб.метрів, у тому числі
сухостійної 30 куб. метрів

Ознаки погіршення стану лісових насаджень виявив:

Майстер лісу _____ С.Падалка _____ 9 вересня 2025 р.
(посада) (підпис) (ініціали та прізвище)

Лісничий _____ В.Коверда _____ 9 вересня 2025 р.
(посада) (підпис) (ініціали та прізвище)

Висновок інженера відділу (сектору) охорони і захисту лісу державного лісогосподарського (лісомисливського) підприємства або представника державного спеціалізованого лісозахисного підприємства щодо необхідності здійснення лісозахисних чи інших заходів з поліпшення санітарного стану лісів за результатами огляду санітарного стану лісової ділянки:

Визначити в насаджених виділювачу
Пров.інженер ОЗЛ: _____ Н.Юприк _____ 09.09.2025
(посада) (підпис) (ініціали та прізвище)

ПОВІДОМЛЕННЯ

про появу ознак погіршення санітарного стану лісових насаджень

Полтавська область

(Автономна Республіка Крим, область)

Філія "Слобожанський лісовий офіс" ДП "Ліси України"

Миргородське надлісництво

(найменування власника лісів, постійного лісокористувача)

Лісництво Пісьське (ДП "Миргородське ЛГ") урочище _____
квартал № 11 виділ № 16 ділянка № 3 площа 4,5 гектарів

Таксаційна характеристика насадження

Склад 10С3, вік 45 років, бонітет 1А середня висота 19 метрів,
, середній діаметр 24 см повнота 0,85, тип лісу А2С, рельєф рівнинний
експозиція _____, ґрунт _____
підріст _____, підлісок _____

Лісопатологічна характеристика насадження

Вид пошкодження насадження (лісова пожежа, буревій, сніголам, обледеніння, відмирання та всихання дерев, захаращеність, об'їдання шкідниками хвої/листя, наявність гусені, масовий літ метеликів, опадання хвої/листя, відлущення кори на стовбурах та інші ознаки, не характерні для нормального стану дерев)



стовбурові гнилі

Ступінь пошкодження, ураження: середня
(поодинокі, слабкі, середні, сильні)


Вид розподілу пошкоджених дерев: групове
(поодинокий, груповий, куртинний)

Обсяг ушкодженої деревини на 1 гектарі (окомірно) 25 куб.метрів, утому числі
сухостійної 21 куб. метрів

Ознаки погіршення стану лісових насаджень виявив:

<u>Майстер лісу</u> (посада)	 (підпис)	<u>С.Падалка</u> (ініціали та прізвище)	<u>9 вересня 2025 р.</u>
<u>Лісничий</u> (посада)	 (підпис)	<u>В.Коверда</u> (ініціали та прізвище)	<u>9 вересня 2025 р.</u>

Висновок інженера відділу (сектору) охорони і захисту лісу державного лісогосподарського (лісомисливського) підприємства або представника державного спеціалізованого лісозахисного підприємства щодо необхідності здійснення лісозахисних чи інших заходів з поліпшення санітарного стану лісів за результатами огляду санітарного стану лісової ділянки:

Визначити в насадженні висхідну санітарну
Пров.інженер ОЗЛ:  Н.Цуприк 12.09.2025
(посада) (підпис) (ініціали та прізвище)

ПОВІДОМЛЕННЯ

про появу ознак погіршення санітарного стану лісових насаджень

Полтавська область

(Автономна Республіка Крим, область)

Філія "Слобожанський лісовий офіс" ДП "Ліси України"

Миргородське надлісництво

(найменування власника лісів, постійного лісокористувача)

Лісництво Псільське (ДП "Миргородське ЛГ") урочище _____

квартал № 21 виділ № 10 ділянка № 14 площа 10 гектарів

Таксаційна характеристика насадження

Склад 10С3, вік 52 років, бонітет 1А середня висота 21 метрів,

, середній діаметр 26 см повнота 0,7, тип лісу В2ДС, рельєф рівнинний

експозиція _____, ґрунт _____

підріст _____, підлісок _____

Лісопатологічна характеристика насадження

Вид пошкодження насадження (лісова пожежа, буревій, сніголам, обледеніння, відмирання та всихання дерев, захаращеність, об'їдання шкідниками хвої/листя, наявність гусені, масовий літ метеликів, опадання хвої/листя, відлушення кори на стовбурах та інші ознаки, не характерні для нормального стану дерев)

стовбурові гнилі

Ступінь пошкодження, ураження: слабка
(поодинокі, слабкі, середні, сильні)

Вид розподілу пошкоджених дерев: поодинокі
(поодинокий, груповий, куртинний)

Обсяг ушкодженої деревини на 1 гектарі (окомірно) 15 куб.метрів, у тому числі сухостійної 13 куб. метрів

Ознаки погіршення стану лісових насаджень виявив:

Майстер лісу _____ С. Антоненко 9 вересня 2025 р.
(посада) (підпис) (ініціали та прізвище)

Лісничий _____ В. Коверда 9 вересня 2025 р.
(посада) (підпис) (ініціали та прізвище)

Висновок інженера відділу (сектору) охорони і захисту лісу державного лісогосподарського (лісомисливського) підприємства або представника державного спеціалізованого лісозахисного підприємства щодо необхідності здійснення лісозахисних чи інших заходів з поліпшення санітарного стану лісів за результатами огляду санітарного стану лісової ділянки:

Визначити в насадженні вибухову
санітарну діляку
Пров.інженер ОЗЛ: _____ Н.Цуприк 12.09.2025
(посада) (підпис) (ініціали та прізвище)

ПОВІДОМЛЕННЯ

про появу ознак погіршення санітарного стану лісових насаджень

Полтавська область
(Автономна Республіка Крим, область)

Філія "Слобожанський лісовий офіс" ДП "Ліси України" Миргородське надлісництво
(найменування власника лісів, постійного лісокористувача)

Лісництво Псільське (ДП "Миргородське ЛГ") урочище _____
квартал № 60 виділ № 8 ділянка № 2 площа 4,8 гектарів

Таксаційна характеристика насадження

Склад ДЗ2ЛПДІТЬ ОС, вік 87 років, бонітет 3 середня висота 22 метрів,
, середній діаметр 36 см повнота 0,7, тип лісу С23Д, рельєф рівнинний
експозиція _____, ґрунт _____
підріст _____, підлісок _____

Лісопатологічна характеристика насадження

Вид пошкодження насадження (лісова пожежа, буревій, сніголам, обледеніння, відмирання та всихання дерев, захаращеність, об'їдання шкідниками хвої/листя, наявність гусені, масовий літ метеликів, опадання хвої/листя, відлущення кори на стовбурах та інші ознаки, не характерні для нормального стану дерев)

стовбурові гнилі

Ступінь пошкодження, ураження: слабка
(поодинокі, слабке, середнє, сильне)

Вид розподілу пошкоджених дерев: поодинокі
(поодинокий, груповий, куртинний)

Обсяг ушкодженої деревини на 1 гектарі (окомірно) 15 куб. метрів, у тому числі сухостійної 13 куб. метрів

Ознаки погіршення стану лісових насаджень виявив:

Майстер лісу _____ М.Захарченко _____ 9 вересня 2025 р.
(посада) (підпис) (ініціали та прізвище)

Лісничий _____ В.Коверда _____ 9 вересня 2025 р.
(посада) (підпис) (ініціали та прізвище)

Висновок інженера відділу (сектору) охорони і захисту лісу державного лісогосподарського (лісомисливського) підприємства або представника державного спеціалізованого лісозахисного підприємства щодо необхідності здійснення лісозахисних чи інших заходів з поліпшення санітарного стану лісів за результатами огляду санітарного стану лісової ділянки:

Визначити в насадженні вибірково масив...
Пров.інженер ОЗЛ: _____ Н.Цуприк _____ 12.09.2025
(посада) (підпис) (ініціали та прізвище)

В С Р

Додаток 2
до санітарних правил

ПОВІДОМЛЕННЯ

про появу ознак погіршення санітарного стану лісових насаджень

Полтавська область
(Автономна Республіка Крим, область)

Філія "Слобожанський лісовий офіс" ДП "Ліси України" Миргородське надлісництво
(найменування власника лісів, постійного лісокористувача)

Лісництво Псільське (ДП "Миргородське ЛГ") урочище _____
квартал № 71 виділ № 1 ділянка № 2 площа 9 гектарів

Таксаційна характеристика насадження

Склад 10С3, вік 62 років, бонітет 1 середня висота 23 метрів,
, середній діаметр 24 см повнота 0,9, тип лісу В2ДС, рельєф рівнинний
експозиція _____, ґрунт _____
підріст 10С3, підлісок _____

Лісопатологічна характеристика насадження

Вид пошкодження насадження (лісова пожежа, буревій, сніголам, обледеніння, відмирання та всихання дерев, захарашеність, об'їдання шкідниками хвої/листя, наявність гусені, масовий літ метеликів, опадання хвої/листя, відлущення кори на стовбурах та інші ознаки, не характерні для нормального стану дерев)

стовбурові гнилі

Ступінь пошкодження, ураження: слабка
(поодинокі, слабке, середнє, сильне)

Вид розподілу пошкоджених дерев: поодинокі
(поодинокий, груповий, куртинний)

Обсяг ушкодженої деревини на 1 гектарі (окомірно) 20 куб.метрів, утому числі сухостійної 17 куб. метрів

Ознаки погіршення стану лісових насаджень виявив:

<u>Майстер лісу</u> (посада)	<u>[підпис]</u> (підпис)	<u>М.Захарченко</u> (ініціали та прізвище)	<u>9 вересня 2025 р.</u>
<u>Лісничий</u> (посада)	<u>[підпис]</u> (підпис)	<u>В.Коверда</u> (ініціали та прізвище)	<u>9 вересня 2025 р.</u>

Висновок інженера відділу (сектору) охорони і захисту лісу державного лісогосподарського (лісомисливського) підприємства або представника державного спеціалізованого лісозахисного підприємства щодо необхідності здійснення лісозахисних чи інших заходів з поліпшення санітарного стану лісів за результатами огляду санітарного стану лісової ділянки:

Визначити в насадженні всоїршову санітарну
зубку
Пров.інженер ОЗЛ: [підпис] Н.Цуприк Н.О.Авдєв
(посада) (підпис) (ініціали та прізвище)

ПОВІДОМЛЕННЯ

про появу ознак погіршення санітарного стану лісових насаджень

Полтавська область

(Автономна Республіка Крим, область)

Філія "Слобожанський лісовий офіс" ДП "Ліси України"

Миргородське надлісництво

(найменування власника лісів, постійного лісокористувача)

Лісництво Великобагачанське (ДП "Миргородське ЛГ") урочище _____
квартал № 105 виділ № 12 ділянка № 1 площа 8 гектарів

Таксаційна характеристика насадження

Склад 10С3, вік 35 років, бонітет 1А середня висота 16 метрів,
, середній діаметр 18 см повнота 0,6, тип лісу А2С, рельєф рівнинний
експозиція _____, ґрунт _____
підріст _____, підлісок _____

Лісопатологічна характеристика насадження

Вид пошкодження насадження (лісова пожежа, буревій, сніголам, обледеніння, відмирання та всихання дерев, захараченість, об'їдання шкідниками хвої/листя, наявність гусені, масовий літ метеликів, опадання хвої/листя, відлущення кори на стовбурах та інші ознаки, не характерні для нормального стану дерев)

коренева губка

Ступінь пошкодження, ураження: середня
(поодинокі, слабкі, середні, сильні)

Вид розподілу пошкоджених дерев: групове
(поодинокі, групові, куртинні)


Обсяг ушкодженої деревини на 1 гектарі (окомірно) 25 куб. метрів, у тому числі
сухостійної 22 куб. метрів

Ознаки погіршення стану лісових насаджень виявив:

<u>Майстер лісу</u> (посада)	 (підпис)	<u>Мельниченко С.В</u> (ініціали та прізвище)	<u>6 жовтня 2025 р.</u>
<u>Помічник лісничого</u> (посада)	 (підпис)	<u>О.Кабаненко</u> (ініціали та прізвище)	<u>6 жовтня 2025 р.</u>

Висновок інженера відділу (сектору) охорони і захисту лісу державного лісогосподарського (лісомисливського) підприємства або представника державного спеціалізованого лісозахисного підприємства щодо необхідності здійснення лісозахисних чи інших заходів з поліпшення санітарного стану лісів за результатами огляду санітарного стану лісової ділянки:

Висновок
в межах
санітарного огляду
лісової ділянки
від 10.10.2025 р.

<u>Пров.інженер ОЗЛ:</u> (посада)	 (підпис)	<u>Н.Цуприк</u> (ініціали та прізвище)	<u>08.10.2025 р.</u>
--------------------------------------	---	---	----------------------

ПОВІДОМЛЕННЯ

про появу ознак погіршення санітарного стану лісових насаджень

Полтавська область
(Автономна Республіка Крим, область)

Філія "Слобожанський лісовий офіс" ДП "Ліси України" Миргородське надлісництво
(найменування власника лісів, постійного лісокористувача)

Лісництво Дмитрівське (ДП "Кременчуцьке ЛГ") урочище _____
квартал № 31 виділ № 13 ділянка № 1 площа 0,9 гектарів

Таксаційна характеристика насадження

Склад 10С3, вік 78 років, бонітет 1 середня висота 24 метрів,
, середній діаметр 28 см повнота 0,8, тип лісу В2ДС, рельєф рівнинний
експозиція _____, ґрунт _____
підріст _____, підлісок _____

Лісопатологічна характеристика насадження

Вид пошкодження насадження (лісова пожежа, буревій, сніголам, обледеніння, відмирання та всихання дерев, захаращеність, об'їдання шкідниками хвої/листя, наявність гусені, масовий літ метеликів, опадання хвої/листя, відлущення кори на стовбурах та інші ознаки, не характерні для нормального стану дерев)

коренева губка

Ступінь пошкодження, ураження:

сильна
(поодинокі, слабкі, середні, сильні)

Вид розподілу пошкоджених дерев:

куртинне
(поодинокі, групові, куртинні)

Обсяг ушкодженої деревини на 1 гектарі (окомірно)
сухостійної 310 куб. метрів

370 куб. метрів, у тому числі

Ознаки погіршення стану лісових насаджень виявив:

Майстер лісу
(посада)

[підпис]
(підпис)

О. Орлик
(ініціали та прізвище)

1 жовтня 2025 р.

Лісничий
(посада)

[підпис]
(підпис)

Самойленко І. О.
(ініціали та прізвище)

1 жовтня 2025 р.

Висновок інженера відділу (сектору) охорони і захисту лісу державного лісогосподарського (лісомисливського) підприємства або представника державного спеціалізованого лісозахисного підприємства щодо необхідності здійснення лісозахисних чи інших заходів з поліпшення санітарного стану лісів за результатами огляду санітарного стану лісової ділянки:

Потрібне проведення спеціальної санітарної рубки

Пров.інженер ОЗЛ:
(посада)

[підпис]
(підпис)

О.Тимошенко
(ініціали та прізвище)

03.10.2025р.

ПОВІДОМЛЕННЯ

про появу ознак погіршення санітарного стану лісових насаджень

Полтавська область
(Автономна Республіка Крим, область)

Філія "Слобожанський лісовий офіс" ДП "Ліси України" Миргородське надлісництво
(найменування власника лісів, постійного лісокористувача)

Лісництво Ново-Орлицьке (ДП "Кременчуцьке ЛГ") урочище _____
квартал № 38 виділ № 2 ділянка № 1 площа 0,7 гектарів

Таксаційна характеристика насадження

Склад 10СЗК, вік 58 років, бонітет 1 середня висота 20 метрів,
, середній діаметр 26 см повнота 0,7, тип лісу В2ДС, рельєф рівнинний
експозиція _____, ґрунт _____
підріст _____, підлісок _____

Лісопатологічна характеристика насадження

Вид пошкодження насадження (лісова пожежа, буревій, сніголам, обледеніння, відмирання та всихання дерев, захаращеність, об'їдання шкідниками хвої/листя, наявність гусені, масовий літ метеликів, опадання хвої/листя, відлущення кори на стовбурах та інші ознаки, не характерні для нормального стану дерев)

коренева губка

Ступінь пошкодження, ураження:

сильна
(поодинокі, слабкі, середні, сильні)

Вид розподілу пошкоджених дерев:

куртинне
(поодинокий, груповий, куртинний)

Обсяг ушкодженої деревини на 1 гектарі (окомерно)
сухостійної 100 куб. метрів

130 куб. метрів, у тому числі

Ознаки погіршення стану лісових насаджень виявив:

Майстер лісу
(посада)

[підпис]
(підпис)

А.Мальченко
(ініціали та прізвище)

15 вересня 2025 р.

Лісничий
(посада)

[підпис]
(підпис)

С.Дудка
(ініціали та прізвище)

15 вересня 2025 р.

Висновок інженера відділу (сектору) охорони і захисту лісу державного лісогосподарського (лісомисливського) підприємства або представника державного спеціалізованого лісозахисного підприємства щодо необхідності здійснення лісозахисних чи інших заходів з поліпшення санітарного стану лісів за результатами огляду санітарного стану лісової ділянки:

Помрабурс перевіряє суцільної санітарної рубки

Пров.інженер ОЗЛ:
(посада)

[підпис]
(підпис)

О.Тимошенко
(ініціали та прізвище)

16.09.2025р

ПОВІДОМЛЕННЯ

про появу ознак погіршення санітарного стану лісових насаджень

Полтавська область
(Автономна Республіка Крим, область)

Філія "Слобожанський лісовий офіс" ДП "Ліси України" Миргородське надлісництво
(найменування власника лісів, постійного лісокористувача)

Лісництво Кременчуцьке (ДП "Миргородське ЛГ") урочище _____
квартал № 20 виділ № 38 ділянка № 1 площа 0,6 гектарів

Таксаційна характеристика насадження

Склад 10С3, вік 45 років, бонітет 1Б середня висота 23 метрів,
, середній діаметр 26 см повнота 0,5, тип лісу В2ДС, рельєф рівнинний
експозиція _____, ґрунт _____
підріст _____, підлісок КУЛ, ВЗЧ, ЧРП

Лісопатологічна характеристика насадження

Вид пошкодження насадження (лісова пожежа, буревій, сніголам, обледеніння, відмирання та всихання дерев, захаращеність, об'їдання шкідниками хвої/листя, наявність гусені, масовий літ метеликів, опадання хвої/листя, відлущення кори на стовбурах та інші ознаки, не характерні для нормального стану дерев)

коренева губка

Ступінь пошкодження, ураження:

сильна
(поодинокі, слабкі, середні, сильні)

Вид розподілу пошкоджених дерев:

куртинне
(поодинокі, групові, куртинні)

Обсяг ушкодженої деревини на 1 гектарі (окоірно)
сухостійної 250 куб. метрів

370 куб. метрів, у тому числі

Ознаки погіршення стану лісових насаджень виявив:

Майстер лісу
(посада)

[підпис]
(підпис)

В.Хоменко
(ініціали та прізвище)

3 жовтня 2025 р.

Лісничий
(посада)

[підпис]
(підпис)

О.Запорожець
(ініціали та прізвище)

3 жовтня 2025 р.

Висновок інженера відділу (сектору) охорони і захисту лісу державного лісогосподарського (лісомисливського) підприємства або представника державного спеціалізованого лісозахисного підприємства щодо необхідності здійснення лісозахисних чи інших заходів з поліпшення санітарного стану лісів за результатами огляду санітарного стану лісової ділянки:

Призначити в насадження суцільну санітарну рубку

Пров.інженер ОЗЛ:
(посада)

[підпис]
(підпис)

О.Тимошенко
(ініціали та прізвище)

06.10.2025р.

ПОВІДОМЛЕННЯ

про появу ознак погіршення санітарного стану лісових насаджень

Полтавська область

(Автономна Республіка Крим, область)

Філія "Слобожанський лісовий офіс" ДП "Ліси України" Миргородське надлісництво

(найменування власника лісів, постійного лісокористувача)

Кобеляцьке агролісництво

(ДП "ПДЛП

Лісництво "Полтаваоблагреліс") урочище _____

квартал № 5 виділ № 2 ділянка № 7 площа 0,7 гектарів

Таксаційна характеристика насадження

Склад 10С3, вік 61 років, бонітет 1 середня висота 22 метрів,

, середній діаметр 24 см повнота 0,8, тип лісу А2С, рельєф рівнинний

експозиція _____, ґрунт _____

підріст _____, підлісок _____

Лісопатологічна характеристика насадження

Вид пошкодження насадження (лісова пожежа, буревій, сніголам, обледеніння, відмирання та всихання дерев, захарашеність, об'їдання шкідниками хвої/листя, наявність гусені, масовий літ метеликів, опадання хвої/листя, відлущення кори на стовбурах та інші ознаки, не характерні для нормального стану дерев)

коренева губка

Ступінь пошкодження, ураження:

сильна

(поодинокі, слабкі, середні, сильні)

Вид розподілу пошкоджених дерев:

куртинне

(поодинокий, груповий, куртинний)

Обсяг ушкодженої деревини на 1 гектарі (окомірно) 320 куб.метрів, утому числі сухостійної 230 куб. метрів

Ознаки погіршення стану лісових насаджень виявив:

Майстер лісу

(посада)

(підпис)

Д.Свячений

(ініціали та прізвище)

1 жовтня 2025 р.

Лісничий

(посада)

(підпис)

В.Наумов

(ініціали та прізвище)

1 жовтня 2025 р.

Висновок інженера відділу (сектору) охорони і захисту лісу державного лісогосподарського (лісомисливського) підприємства або представника державного спеціалізованого лісозахисного підприємства щодо необхідності здійснення лісозахисних чи інших заходів з поліпшення санітарного стану лісів за результатами огляду санітарного стану лісової ділянки:

Фригидиши в насадженому суцільному санітарному

Пров.інженер ОЗЛ:

(посада)

(підпис)

Н.Цуприк

(ініціали та прізвище)

09.10.2025

ПОВІДОМЛЕННЯ

про появу ознак погіршення санітарного стану лісових насаджень

Полтавська область
(Автономна Республіка Крим, область)

Філія "Слобожанський лісовий офіс" ДП "Ліси України"

Миргородське надлісництво

Лісництво Кобеляцьке агролісництво
(ДП "ПДЛП"
"Полтаваоблаграліс") урочище _____
квартал № 19 виділ № 1 ділянка № 3 площа 0,8 гектарів

Таксаційна характеристика насадження

Склад 10С3, вік 48 років, бонітет 1 середня висота 18 метрів,
, середній діаметр 22 см повнота 0,7, тип лісу А2С, рельєф рівнинний
експозиція _____, ґрунт _____
підріст _____, підлісок _____

Лісопатологічна характеристика насадження

Вид пошкодження насадження (лісова пожежа, буревій, сніголам, обледеніння, відмирання та всихання дерев, захаращеність, об'їдання шкідниками хвої/листя, наявність гусені, масовий літ метеликів, опадання хвої/листя, відлущення кори на стовбурах та інші ознаки, не характерні для нормального стану дерев)

коренева губка

Ступінь пошкодження, ураження: сильна
(поодинокі, слабкі, середні, сильні)

Вид розподілу пошкоджених дерев: куртинне
(поодинокі, групові, куртинні)

Обсяг ушкодженої деревини на 1 гектарі (окомірно) 280 куб.метрів, у тому числі
сухостійної 220 куб. метрів

Ознаки погіршення стану лісових насаджень виявив:

Майстер лісу _____ Д.Свячений 1 жовтня 2025 р.
(посада) _____ (підпис) _____ (ініціали та прізвище)

Лісничий _____ В.Наумов 1 жовтня 2025 р.
(посада) _____ (підпис) _____ (ініціали та прізвище)

Висновок інженера відділу (сектору) охорони і захисту лісу державного лісогосподарського (лісомисливського) підприємства або представника державного спеціалізованого лісозахисного підприємства щодо необхідності здійснення лісозахисних чи інших заходів з поліпшення санітарного стану лісів за результатами огляду санітарного стану лісової ділянки:

Фігуративні в пасаринній сировині.
Пров.інженер ОЗЛ: _____ Н.Цуприк 04.10.2025
(посада) _____ (підпис) _____ (ініціали та прізвище)

ПОВІДОМЛЕННЯ

про появу ознак погіршення санітарного стану лісових насаджень

Полтавська область
(Автономна Республіка Крим, область)

Філія "Слобожанський лісовий офіс" ДП "Ліси України" Миргородське надлісництво
(найменування власника лісів, постійного лісокористувача)

Лісництво Кобеляцьке (ДП "Кременчуцьке ЛГ") урочище _____
квартал № 15 виділ № 7 ділянка № 1 площа 1 гектарів

Таксаційна характеристика насадження

Склад 10СЗК, вік 67 років, бонітет 1 середня висота 21 метрів,
, середній діаметр 28 см повнота 0,7, тип лісу В2ДС, рельєф рівнинний
експозиція _____, ґрунт _____
підріст _____, підлісок _____

Лісопатологічна характеристика насадження

Вид пошкодження насадження (лісова пожежа, буревій, сніголам, обледеніння, відмирання та всихання дерев, захарашеність, об'їдання шкідниками хвої/листя, наявність гусені, масовий літ метеликів, опадання хвої/листя, відлущення кори на стовбурах та інші ознаки, не характерні для нормального стану дерев)

коренева губка

Ступінь пошкодження, ураження: сильна
(поодинокі, слабке, середнє, сильне)

Вид розподілу пошкоджених дерев: куртинне
(поодинокий, груповий, куртинний)

Обсяг ушкодженої деревини на 1 гектарі (окомірно) 240 куб.метрів, утому числі
сухостійної 190 куб. метрів

Ознаки погіршення стану лісових насаджень виявив:

Майстер лісу _____ М.Ніколаєнко 1 жовтня 2025 р.
(посада) (підпис) (ініціали та прізвище)

Лісничий _____ В.Наумов 1 жовтня 2025 р.
(посада) (підпис) (ініціали та прізвище)

Висновок інженера відділу (сектору) охорони і захисту лісу державного лісогосподарського (лісомисливського) підприємства або представника державного спеціалізованого лісозахисного підприємства щодо необхідності здійснення лісозахисних чи інших заходів з поліпшення санітарного стану лісів за результатами огляду санітарного стану лісової ділянки:

Примітати в часартичній шкідливості
Пров.інженер ОЗЛ: _____ Н.Куприк 04.10.2025/
(посада) (підпис) (ініціали та прізвище)

ПОВІДОМЛЕННЯ

про появу ознак погіршення санітарного стану лісових насаджень

Полтавська область

(Автономна Республіка Крим, область)

Філія "Слобожанський лісовий офіс" ДП "Ліси України"

Миргородське надлісництво

(найменування власника лісів, постійного лісокористувача)

Лісництво Кобеляцьке (ДП "Кременчуцьке ЛГ") урочище _____

квартал № 65 виділ № 1 ділянка № 1 площа 2,0 гектарів

Таксаційна характеристика насадження

Склад 9ДЗІЯЗ+ЛПД+КЛГ, вік 92 років, бонітет 2 середня висота 25 метрів,

, середній діаметр 36 см повнота 0,7, тип лісу Д2КЛД, рельєф рівнинний

експозиція _____, ґрунт _____

підріст _____, підлісок _____

Лісопатологічна характеристика насадження

Вид пошкодження насадження (лісова пожежа, буревій, сніголам, обледеніння, відмирання та всихання дерев, захаращеність, об'їдання шкідниками хвої/листя, наявність гусені, масовий літ метеликів, опадання хвої/листя, відлущення кори на стовбурах та інші ознаки, не характерні для нормального стану дерев)

стовбурові гнилі

Ступінь пошкодження, ураження: середня
(поодинокі, слабкі, середні, сильні)

Вид розподілу пошкоджених дерев: групове
(поодинокий, груповий, куртинний)

Обсяг ушкодженої деревини на 1 гектарі (окомірно) 35 куб.метрів, у тому числі сухостійної 30 куб. метрів

Ознаки погіршення стану лісових насаджень виявив:

Майстер лісу _____ Л.Свячена 15 вересня 2025 р.
(посада) (підпис) (ініціали та прізвище)

Б.о Лісничого _____ В.Наумов 15 вересня 2025 р.
(посада) (підпис) (ініціали та прізвище)

Висновок інженера відділу (сектору) охорони і захисту лісу державного лісогосподарського (лісомисливського) підприємства або представника державного спеціалізованого лісозахисного підприємства щодо необхідності здійснення лісозахисних чи інших заходів з поліпшення санітарного стану лісів за результатами огляду санітарного стану лісової ділянки:

Зниження в насадженні великої частини санітарного фонду
Пров.інженер ОЗЛ: _____ О.Тимошенко 17.09.2025
(посада) (підпис) (ініціали та прізвище)

ПОВІДОМЛЕННЯ

про появу ознак погіршення санітарного стану лісових насаджень

Полтавська область

(Автономна Республіка Крим, область)

Філія "Слобожанський лісовий офіс" ДП "Ліси України"

Миргородське надлісництво

(найменування власника лісів, постійного лісокористувача)

Лісництво Крюківське (ДП "Кременчуцьке ЛГ") урочище _____

квартал № 43 виділ № 16 ділянка № 2 площа 3 гектарів

Таксаційна характеристика насадження

Склад ТЯЗІДЗІКЛГІАКБ, вік 82 років, бонітет 2 середня висота 24 метрів,

, середній діаметр 36 см повнота 0,6, тип лісу Д2КЛД, рельєф схил

експозиція Зах, 30 гр, ґрунт _____

підріст _____, підлісок _____

Лісопатологічна характеристика насадження

Вид пошкодження насадження (лісова пожежа, буревій, сніголам, обледеніння, відмирання та всихання дерев, захаращеність, об'їдання шкідниками хвої/листя, наявність гусені, масовий літ метеликів, опадання хвої/листя, відлущення кори на стовбурах та інші ознаки, не характерні для нормального стану дерев)

стовбурові гнилі

Ступінь пошкодження, ураження:

слабка

(поодинокі, слабкі, середні, сильні)

Вид розподілу пошкоджених дерев:

поодинокі

(поодинокий, груповий, куртинний)

Обсяг ушкодженої деревини на 1 гектарі (окомірно) 20 куб. метрів, у тому числі сухостійної 17 куб. метрів

Ознаки погіршення стану лісових насаджень виявив:

Майстер лісу

(посада)

(підпис)

О.Горобець

(ініціали та прізвище)

18 вересня 2025 р.

Лісничий

(посада)

(підпис)

Б.Василенко

(ініціали та прізвище)

18 вересня 2025 р.

Висновок інженера відділу (сектору) охорони і захисту лісу державного лісогосподарського (лісомисливського) підприємства або представника державного спеціалізованого лісозахисного підприємства щодо необхідності здійснення лісозахисних чи інших заходів з поліпшення санітарного стану лісів за результатами огляду санітарного стану лісової ділянки:

Потребують проведення вибіркової санітарної рубки

Пров.інженер ОЗЛ:

(посада)

(підпис)

О.Тимошенко

(ініціали та прізвище)

19.09.2025р.

ПОВІДОМЛЕННЯ

про появу ознак погіршення санітарного стану лісових насаджень

Полтавська область

(Автономна Республіка Крим, область)

Філія "Слобожанський лісовий офіс" ДП "Ліси України"

Миргородське надлісництво

(найменування власника лісів, постійного лісокористувача)

Лісництво Крюківське (ДП "Кременчуцьке ЛГ") урочище _____
квартал № 43 виділ № 43 ділянка № _____ площа 3,3 гектарів

Таксаційна характеристика насадження

Склад 5ДЗ4ЯЗ1КЛГ, вік 77 років, бонітет 3 середня висота 19 метрів,
, середній діаметр 28 см повнота 0,6, тип лісу Д2КЛД, рельєф схил
експозиція Пн-Сх, 25 град, ґрунт _____
підріст _____, підлісок _____

Лісопатологічна характеристика насадження

Вид пошкодження насадження (лісова пожежа, буревій, сніголам, обледеніння, відмирання та висихання дерев, захараченість, об'їдання шкідниками хвої/листя, наявність гусені, масовий літ метеликів, опадання хвої/листя, відлущення кори на стовбурах та інші ознаки, не характерні для нормального стану дерев)

стовбурові гнилі

Ступінь пошкодження, ураження: слабка
(поодиноке, слабке, середнє, сильне)


Вид розподілу пошкоджених дерев: поодиноке
(поодинокий, груповий, куртинний)

Обсяг ушкодженої деревини на 1 гектарі (окомірно) 15 куб.метрів, утому числі сухостійної 13 куб. метрів

Ознаки погіршення стану лісових насаджень виявив:

<u>Майстер лісу</u> (посада)	 (підпис)	<u>О.Горобець</u> (ініціали та прізвище)	<u>18 вересня 2025 р.</u>
<u>Лісничий</u> (посада)	 (підпис)	<u>Б.Василенко</u> (ініціали та прізвище)	<u>18 вересня 2025 р.</u>

Висновок інженера відділу (сектору) охорони і захисту лісу державного лісогосподарського (лісомисливського) підприємства або представника державного спеціалізованого лісозахисного підприємства щодо необхідності здійснення лісозахисних чи інших заходів з поліпшення санітарного стану лісів за результатами огляду санітарного стану лісової ділянки:

Тимчасове проведення вирубковий санітарної рубки
Пров.інженер ОЗЛ: 
(посада) (підпис) О.Тимошенко 18.09.2025р
(ініціали та прізвище)

ПОВІДОМЛЕННЯ

про появу ознак погіршення санітарного стану лісових насаджень

Полтавська область

(Автономна Республіка Крим, область)

Філія "Слобожанський лісовий офіс" ДП "Ліси України"

Миргородське надлісництво

(найменування власника лісів, постійного лісокористувача)

Лісництво Крюківське (ДП "Кременчуцьке ЛГ") урочище _____
квартал № 76 виділ № 1 ділянка № _____ площа 7 гектарів

Таксаційна характеристика насадження

Склад 4ДЗЗЯЗЛ2БРС1КЛГ, вік 49 років, бонітет 2 середня висота 17 метрів,
, середній діаметр 20 см повнота 0,7, тип лісу Д2КЛД, рельєф схил
експозиція Пн-Зах, 20 грд, ґрунт _____
підріст _____, підлісок _____

Лісопатологічна характеристика насадження

Вид пошкодження насадження (лісова пожежа, буревій, сніголам, обледеніння, відмирання та всихання дерев, захарашеність, об'їдання шкідниками хвої/листя, наявність гусені, масовий літ метеликів, опадання хвої/листя, відлущення кори на стовбурах та інші ознаки, не характерні для нормального стану дерев)

стовбурові гнилі

Ступінь пошкодження, ураження: слабка
(поодинокі, слабкі, середні, сильні)

Вид розподілу пошкоджених дерев: поодинокі
(поодинокий, груповий, куртинний)

Обсяг ушкодженої деревини на 1 гектарі (окомірно) 15 куб.метрів, утому числі сухостійної 13 куб. метрів

Ознаки погіршення стану лісових насаджень виявив:

<u>Майстер лісу</u> (посада)	<u>[підпис]</u> (підпис)	<u>О.Ігнатов</u> (ініціали та прізвище)	<u>18 вересня 2025 р.</u>
<u>Лісничий</u> (посада)	<u>[підпис]</u> (підпис)	<u>Б.Василенко</u> (ініціали та прізвище)	<u>18 вересня 2025 р.</u>

Висновок інженера відділу (сектору) охорони і захисту лісу державного лісогосподарського (лісомисливського) підприємства або представника державного спеціалізованого лісозахисного підприємства щодо необхідності здійснення лісозахисних чи інших заходів з поліпшення санітарного стану лісів за результатами огляду санітарного стану лісової ділянки:

Додаток 2 до санітарних правил лісових насаджень
Пров.інженер ОЗЛ: [підпис] О.Тимошенко 18.09.2025р
(посада) (підпис) (ініціали та прізвище)