

ПОВІДОМЛЕННЯ  
про появу ознак погіршення санітарного стану лісових насаджень

Київська область  
(Автономна Республіка Крим, область)

Філія «Столичний лісовий офіс» ДП «Ліси України» Білоцерківське надлісництво  
(найменування власника лісів, постійного лісокористувача)

Лісництво Володарське Урочище "Гармалівка 1928"  
квартал № 18 виділ № 17 ділянка № 1 площа 512 гектарів

Таксаційна характеристика насадження

Склад 70% СС + 30% А + Б + Д вік 87 років, бонітет 2, середня висота     метрів,  
середній діаметр     сантиметрів повнога 0,7, тип лісу с/г, рельєф  
рівний, експозиція    , ґрунт супісчастий, підріст  
   , підлісок середній

Лісопатологічна характеристика насадження

Вид пошкодження насадження (лісова пожежа, буревій, сніголам, обледеніння, відмирання та всихання дерев, захаращеність, об'їдання шкідниками хвої/листя, наявність гусені, масовий літ метеликів, опадання хвої/листя, відлущення кори на стовбурах та інші ознаки, не характерні для нормального стану дерев) виривання та вищавлення дерев

Ступінь пошкодження, ураження: середнє  
(поодинокі, слабке, середнє, сильне)

Вид розподілу пошкоджених дерев: груповий  
(поодинокий, груповий, куртинний)

Обсяг ушкодженої деревини на 1 гектарі (окомірно) 30 куб. метрів, у тому числі сухостійної 28 куб. метрів

Ознаки погіршення стану лісових насаджень виявив:

Майстер лісу Олександр А.П. Соловйовський  
(посада) (підпис) (ініціали та прізвище)

05 05 2025 року  
М.С. Гай Томас В.М. Томаш  
(лісничий (помічник лісничого)) (підпис) (ініціали та прізвище)

05 05 2025 року

Висновок інженера відділу (сектору) охорони і захисту лісу державного лісогосподарського (лісомисливського) підприємства або представника державного спеціалізованого лісозахисного підприємства щодо необхідності здійснення лісозахисних чи інших заходів з поліпшення санітарного стану лісів за результатами огляду санітарного стану лісової ділянки:

Потребує проведення ВСП

Інженер ОЗЛ  
(посада)

(підпис)

Хоменко О.Ю.  
(ініціали та прізвище)

05 05 2025 року

ПОВІДОМЛЕННЯ  
про появу ознак погіршення санітарного стану лісових насаджень

Київська область  
(Автономна Республіка Крим, область)

Філія «Столичний лісовий офіс» ДП «Ліси України» Білоцерківське надлісництво  
(найменування власника лісів, постійного лісокористувача)

Лісництво Богодарське Урочище "Богодарське 2419"  
квартал № 45 виділ № 12 ділянка № 1 площа 4,6 гектарів

Таксаційна характеристика насадження

Склад 8032170, вік 122 років, бонітет 2, середня висота 27 метрів,  
середній діаметр 36 сантиметрів повнота 0,90, тип лісу С2Г9, рельєф  
рівний, експозиція                     , ґрунт однорідний, підріст  
                    , підлісок                     

Лісопатологічна характеристика насадження

Вид пошкодження насадження (лісова пожежа, буревій, сніголам, обледеніння, відмирання та всихання дерев, захаращеність, об'їдання шкідниками хвої/листя, наявність гусені, масовий літ метеликів, опадання хвої/листя, відлущення кори на стовбурах та інші ознаки, не характерні для нормального стану дерев) Відмирання та всихання дерев

Ступінь пошкодження, ураження: середнє  
(поодинокі, слабке, середнє, сильне)

Вид розподілу пошкоджених дерев: поодинокі  
(поодинокий, груповий, куртинний)

Обсяг ушкодженої деревини на 1 гектарі (окомірно) 20,0 куб. метрів, у тому числі сухостійної 19,0 куб. метрів

Ознаки погіршення стану лісових насаджень виявив:

                                                                
(посада) (підпис) (ініціали та прізвище)

05 05 2026 року

                                                                
(лісничий (помічник лісничого) (підпис) (ініціали та прізвище)

05 05 2026 року

Висновок інженера відділу (сектору) охорони і захисту лісу державного лісогосподарського (лісомисливського) підприємства або представника державного спеціалізованого лісозахисного підприємства щодо необхідності здійснення лісозахисних чи інших заходів з поліпшення санітарного стану лісів за результатами огляду санітарного стану лісової ділянки:

Потребує проведення ВСП

                      
Інженер ОЗЛ  
(посада)

05 05 2026 року

                      
(підпис)

                      
Хоменко О.Ю.  
(ініціали та прізвище)

ПОВІДОМЛЕННЯ  
про появу ознак погіршення санітарного стану лісових насаджень

Київська область  
(Автономна Республіка Крим, область)

Філія «Столичний лісовий офіс» ДП «Ліси України» Білоцерківське надлісництво  
(найменування власника лісів, постійного лісокористувача)

Лісництво Валодарське Урочище "Валодарське 8929"  
квартал № 45 виділ № 12 ділянка № 2 площа 8.1 гектарів

Таксаційна характеристика насадження

Склад 803 2 А 17 Ф, вік 122 років, бонітет 2, середня висота 27 метрів,  
середній діаметр 36 сантиметрів повнота 0,9, тип лісу СЛГФ, рельєф  
рівний, експозиція \_\_\_\_\_, ґрунт суглинковий, підріст  
\_\_\_\_\_, підлісок розквіт

Лісопатологічна характеристика насадження

Вид пошкодження насадження (лісова пожежа, буревій, сніголам,  
обледеніння, відмирання та всихання дерев, захаращеність, об'їдання шкідниками  
хвої/листя, наявність гусені, масовий літ метеликів, опадання хвої/листя,  
відлущення кори на стовбурах та інші ознаки, не характерні для нормального стану  
дерев) Відмірання та висихання дерев

Ступінь пошкодження, ураження: середнє  
(поодинокі, слабке, середнє, сильне)

Вид розподілу пошкоджених дерев: поодинокий  
(поодинокий, груповий, куртинний)

Обсяг ушкодженої деревини на 1 гектарі (окомірно) 10 куб. метрів, у тому  
числі сухостійної 10 куб. метрів

Ознаки погіршення стану лісових насаджень виявив:

Майстер лісу \_\_\_\_\_ О.П. Дрозд  
(посада) (підпис) (ініціали та прізвище)

05 05 2025 року  
лісничий (помічник лісничого) \_\_\_\_\_ В.М. Толмай  
(лісничий (помічник лісничого)) (підпис) (ініціали та прізвище)

05 05 2025 року

Висновок інженера відділу (сектору) охорони і захисту лісу державного  
лісогосподарського (лісомисливського) підприємства або представника державного  
спеціалізованого лісозахисного підприємства щодо необхідності здійснення  
лісозахисних чи інших заходів з поліпшення санітарного стану лісів за  
результатами огляду санітарного стану лісової ділянки:

Потребує проведення ВСП

Інженер ОЗЛ \_\_\_\_\_ Хоменко О.Ю.  
(посада) (підпис) (ініціали та прізвище)

05 05 2025 року

ПОВІДОМЛЕННЯ  
про появу ознак погіршення санітарного стану лісових насаджень

Київська область  
(Автономна Республіка Крим, область)

Філія «Столичний лісовий офіс» ДП «Ліси України» Білоцерківське надлісництво  
(найменування власника лісів, постійного лісокористувача)

Лісництво Володарське Урочище Майв'їжська сага  
квартал № 54 виділ № 1 ділянка № 3 площа 3,6 гектарів

Таксаційна характеристика насадження

Склад 927157, вік 102 років, бонітет 2, середня висота 22 метрів,  
середній діаметр 29 сантиметрів повнота 0,7, тип лісу С259, рельєф  
рівний, експозиція схід, ґрунт суглинки, підріст  
підлісок

Лісопатологічна характеристика насадження

Вид пошкодження насадження (лісова пожежа, буревій, сніголам, обледеніння, відмирання та всихання дерев, захаращеність, об'їдання шкідниками хвої/листя, наявність гусені, масовий літ метеликів, опадання хвої/листя, відлущення кори на стовбурах та інші ознаки, не характерні для нормального стану дерев) відмирання та всихання дерев

Ступінь пошкодження, ураження: слабке  
(поодиноке, слабке, середнє, сильне)

Вид розподілу пошкоджених дерев: поодинокі  
(поодинокий, груповий, куртинний)

Обсяг ушкодженої деревини на 1 гектарі (окомірно) 13 куб. метрів, у тому числі сухостійної 13 куб. метрів

Ознаки погіршення стану лісових насаджень виявив:

Майор Мау [підпис] П. К. Красікоріт  
(посада) (підпис) (ініціали та прізвище)

01 05 2026 року  
Масиш Томб В. В. Томаш  
(лісничий (помічник лісничого)) (підпис) (ініціали та прізвище)

01 05 2026 року

Висновок інженера відділу (сектору) охорони і захисту лісу державного лісогосподарського (лісомисливського) підприємства або представника державного спеціалізованого лісозахисного підприємства щодо необхідності здійснення лісозахисних чи інших заходів з поліпшення санітарного стану лісів за результатами огляду санітарного стану лісової ділянки:

Потребує проведення ВСП

Інженер ОЗЛ [підпис] Хоменко О.Ю.  
(посада) (підпис) (ініціали та прізвище)  
05 05 2026 року

ПОВІДОМЛЕННЯ  
про появу ознак погіршення санітарного стану лісових насаджень

Київська область  
(Автономна Республіка Крим, область)

Філія «Столичний лісовий офіс» Державного спеціалізованого господарського підприємства «Ліси України» Білоцерківське надлісництво  
(найменування власника лісів, постійного лісокористувача)

Лісництво Снітинське (ДП «ФастівськеЛГ») Урочище «Мирки»

квартал № 20 виділ № 4 ділянка № \_\_\_\_\_ площа 39 гектарів

Таксаційна характеристика насадження

Склад 40% Дуб, 20% Кот, вік 93 років, бонітет 1, середня висота 24 метрів, середній діаметр 230 сантиметрів, повнота 96%, тип лісу С2ТД, рельєф рівнина, експозиція \_\_\_\_\_, ґрунт \_\_\_\_\_, підріст 105%, підлісок \_\_\_\_\_

Лісопатологічна характеристика насадження

Вид пошкодження насадження (лісова пожежа, буревій, сніголам, обледеніння, відмирання та всихання дерев, захаращеність, об'їдання шкідниками хвої/листя, наявність гусені, масовий літ метеликів, опадання хвої/листя, відлущення кори на стовбурах та інші ознаки, не характерні для нормального стану дерев)

Ступінь пошкодження, ураження: Середнє  
(поодинокі, слабке, середнє, сильне)

Вид розподілу пошкоджених дерев: урівноваж.  
(поодинокий, груповий, куртинний)

Обсяг ушкодженої деревини на 1 гектарі (окомірно) 40 куб. метрів, у тому числі сухостійної 27 куб. метрів

Ознаки погіршення стану лісових насаджень виявив:

Майстер лісу \_\_\_\_\_  
(посада) (підпис)

Креймаровський О.Т.  
(ініціали та прізвище)

13 05 2026 року  
лісничий \_\_\_\_\_  
(лісничий (помічник лісничого) (підпис)

Віталій ГОРОВЕНКО  
(ініціали та прізвище)

15 05 2026 року

Висновок інженера відділу (сектору) охорони і захисту лісу державного лісогосподарського (лісомисливського) підприємства або представника державного спеціалізованого лісозахисного підприємства щодо необхідності здійснення лісозахисних чи інших заходів з поліпшення санітарного стану лісів за результатами огляду санітарного стану лісової ділянки:

Потребує проведення вибіркової санітарної рубки

Інженер ОЗЛ I кат. \_\_\_\_\_  
(посада) (підпис)

Олексій Хоменко  
(ініціали та прізвище)

15 05 2026 року

ПОВІДОМЛЕННЯ  
про появу ознак погіршення санітарного стану лісових насаджень

Київська область  
(Автономна Республіка Крим, область)

Філія «Столичний лісовий офіс» Державного спеціалізованого господарського підприємства «Ліси України» Білоцерківське надлісництво  
(найменування власника лісів, постійного лісокористувача)

Лісництво Снітинське (Дорогинське)  
(ДП «Фастівське ЛГ»)

Урочище Асовець масив

квартал № 15 виділ № 10 ділянка № - площа 36 гектарів

Таксаційна характеристика насадження

Склад 100+23, вік 108 років, бонітет I, середня висота 29 метрів, середній діаметр 40 сантиметрів, повнота 965, тип лісу БДРС, рельєф рівнинний, експозиція \_\_\_\_\_, ґрунт \_\_\_\_\_, підріст 1003, підлісок \_\_\_\_\_

Лісопатологічна характеристика насадження

Вид пошкодження насадження (лісова пожежа, буревій, сніголам, обледеніння, відмирання та всихання дерев, захаращеність, об'їдання шкідниками хвої/листя, наявність гусені, масовий літ метеликів, опадання хвої/листя, відлущення кори на стовбурах та інші ознаки, не характерні для нормального стану дерев)

Ступінь пошкодження, ураження: слабке  
(поодиноке, слабе, середнє, сильне)

Вид розподілу пошкоджених дерев: поодинокий  
(поодинокий, груповий, куртинний)

Обсяг ушкодженої деревини на 1 гектарі (окомірно) 25 куб. метрів, у тому числі сухостійної 23 куб. метрів

Ознаки погіршення стану лісових насаджень виявив:

Майстер лісу

(посада)

[Підпис]  
(підпис)

Самітченко М.О.  
(ініціали та прізвище)

22 05 2026 року

лісничий

(лісничий (помічник лісничого))

[Підпис]  
(підпис)

Віталій ГОРОВЕНКО

(ініціали та прізвище)

25 05 2026 року

Висновок інженера відділу (сектору) охорони і захисту лісу державного лісогосподарського (лісомисливського) підприємства або представника державного спеціалізованого лісозахисного підприємства щодо необхідності здійснення лісозахисних чи інших заходів з поліпшення санітарного стану лісів за результатами огляду санітарного стану лісової ділянки:

Потребує проведення : вибіркової санітарної рубки

Інженер ОЗЛ I кат.

(посада)

[Підпис]  
(підпис)

Олексій Хоменко

(ініціали та прізвище)

25 05 2026 року

ПОВІДОМЛЕННЯ  
про появу ознак погіршення санітарного стану лісових насаджень

Київська область  
(Автономна Республіка Крим, область)

Філія «Столичний лісовий офіс» Державного спеціалізованого господарського підприємства «Ліси України» Білоцерківське надлісництво  
(найменування власника лісів, постійного лісокористувача)

Лісництво Снітинське (Дорогинське)  
(ДП «ФастівськеЛГ»)

Урочище Олександрівський масив

квартал № 15 виділ № 11 ділянка № — площа 95 гектарів

Таксаційна характеристика насадження

Склад 100% дуб, вік 42 років, бонітет I, середня висота 28 метрів, середній діаметр 40 сантиметрів, повнота 96, тип лісу B3DC, рельєф хвилястий, експозиція —, ґрунт —, підріст —, підлісок —

Лісопатологічна характеристика насадження

Вид пошкодження насадження (лісова пожежа, буревій, сніголам, обледеніння, відмирання та всихання дерев, захаращеність, об'їдання шкідниками хвої/листя, наявність гусені, масовий літ метеликів, опадання хвої/листя, відлущення кори на стовбурах та інші ознаки, не характерні для нормального стану дерев)

Ступінь пошкодження, ураження: Середнє  
(поодинокі, слабке, середнє, сильне)

Вид розподілу пошкоджених дерев: груповий  
(поодинокий, груповий, куртинний)

Обсяг ушкодженої деревини на 1 гектарі (окомірно) 85 куб. метрів, у тому числі сухостійної 46 куб. метрів

Ознаки погіршення стану лісових насаджень виявив:

Майстер лісу  
(посада)

[Підпис]  
(підпис)

Семіодіанко М.О.  
(ініціали та прізвище)

22 05 2026 року

лісничий

(лісничий (помічник лісничого))

[Підпис]  
(підпис)

Віталій ГОРОВЕНКО

(ініціали та прізвище)

25 05 2026 року

Висновок інженера відділу (сектору) охорони і захисту лісу державного лісогосподарського (лісомисливського) підприємства або представника державного спеціалізованого лісозахисного підприємства щодо необхідності здійснення лісозахисних чи інших заходів з поліпшення санітарного стану лісів за результатами огляду санітарного стану лісової ділянки:

Потребує проведення: вибіркової санітарної рубки

Інженер ОЗЛ I кат.  
(посада)

[Підпис]  
(підпис)

Олексій Хоменко  
(ініціали та прізвище)

25 05 2026 року

ПОВІДОМЛЕННЯ  
про появу ознак погіршення санітарного стану лісових насаджень

Київська область  
(Автономна Республіка Крим, область)

Філія «Столичний лісовий офіс» ДП «Ліси України» Білоцерківське надлісництво  
(найменування власника лісів, постійного лісокористувача)

Лісництво Сухоліське Урочище «Сухоліська дача»  
квартал № 8 виділ № 10 ділянка № - площа 4,7 гектарів

Таксаційна характеристика насадження

Склад 10Аз+Кал+Брс, вік 83 років, бонітет 2, середня висота 21 метрів, середній діаметр 28 сантиметрів повнота 0,7, тип лісу С2ГДС, рельєф рівнинний, експозиція -, ґрунт дерново-підзолистий, підріст -, підлісок -

Лісопатологічна характеристика насадження

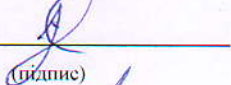

Вид пошкодження насадження (лісова пожежа, буревій, сніголам, обледеніння, відмирання та всихання дерев, захаращеність, об'їдання шкідниками хвої/листя, наявність гусені, масовий літ метеликів, опадання хвої/листя, відлущення кори на стовбурах та інші ознаки, не характерні для нормального стану дерев) Відмірання та всихання всіх хвойних дерев.

Ступінь пошкодження, ураження: середнє  
(поодинокі, слабке, середнє, сильне)

Вид розподілу пошкоджених дерев: поодинокі, групові  
(поодинокі, груповий, куртинний)


Обсяг ушкодженої деревини на 1 гектарі (окомірно) 55 куб. метрів, у тому числі сухостійної 50 куб. метрів

Ознаки погіршення стану лісових насаджень виявив:

<u>Майстер лісу</u> (посада)	 (підпис)	<u>Лісняк О.С.</u> (ініціали та прізвище)
<u>04 05</u> 2026 року		
<u>Лісничий</u> (лісничий (помічник лісничого))	 (підпис)	<u>Федоренко П.В.</u> (ініціали та прізвище)
<u>04 05</u> 2026 року		

Висновок інженера відділу (сектору) охорони і захисту лісу державного лісогосподарського (лісомисливського) підприємства або представника державного спеціалізованого лісозахисного підприємства щодо необхідності здійснення лісозахисних чи інших заходів з поліпшення санітарного стану лісів за результатами огляду санітарного стану лісової ділянки:

Потребує проведення ВСП

<u>Інженер ОЗЛ</u> (посада)	 (підпис)	<u>Хоменко О.Ю.</u> (ініціали та прізвище)
<u>04 05</u> 2026 року		

# ПОВІДОМЛЕННЯ

про появу ознак погіршення санітарного стану лісових насаджень

Київська область  
(Автономна Республіка Крим, область)

Філія «Столичний лісовий офіс» ДП «Ліси України» Білоцерківське надлісництво  
(найменування власника лісів, постійного лісокористувача)

Лісництво Сухоліське Урочище «Сухоліська дача»  
квартал № 19 виділ № 1 ділянка № - площа 1,7 гектарів

## Таксаційна характеристика насадження

Склад 10 D<sub>3</sub> + P<sub>3</sub>, вік 98 років, бонітет 3, середня висота 21 метрів, середній діаметр 24 сантиметрів повнота 0,7, тип лісу С2ГД, рельєф рівнинний, експозиція -, ґрунт дерново-підзолистий, підріст -, підлісок -

## Лісопатологічна характеристика насадження



Вид пошкодження насадження (лісова пожежа, буревій, сніголам, обледеніння, відмирання та всихання дерев, захаращеність, об'їдання шкідниками хвої/листя, наявність гусені, масовий літ метеликів, опадання хвої/листя, відлущення кори на стовбурах та інші ознаки, не характерні для нормального стану дерев) відмирання та захаращеність

Ступінь пошкодження, ураження: поодинокі, середні  
(поодинокі, слабкі, середні, сильні)

Вид розподілу пошкоджених дерев: поодинокі  
(поодинокий, груповий, куртинний)


Обсяг ушкодженої деревини на 1 гектарі (окомірно) 50 куб. метрів, у тому числі сухостійної 55 куб. метрів

Ознаки погіршення стану лісових насаджень виявив:

<u>Майстер лісу</u> (посада)	 (підпис)	<u>Ганжа О.О.</u> (ініціали та прізвище)
<u>04 05</u> 2026 року		
<u>Лісничий</u> (лісничий (помічник лісничого))	 (підпис)	<u>Федоренко П.В.</u> (ініціали та прізвище)
<u>04 05</u> 2026 року		

Висновок інженера відділу (сектору) охорони і захисту лісу державного лісогосподарського (лісомисливського) підприємства або представника державного спеціалізованого лісозахисного підприємства щодо необхідності здійснення лісозахисних чи інших заходів з поліпшення санітарного стану лісів за результатами огляду санітарного стану лісової ділянки:

Потребує проведення ВСП

<u>Інженер ОЗЛ</u> (посада)	 (підпис)	<u>Хоменко О.Ю.</u> (ініціали та прізвище)
<u>04 05</u> 2026 року		

## ПОВІДОМЛЕННЯ про появу ознак погіршення санітарного стану лісових насаджень

Київська область  
(Автономна Республіка Крим, область)

Філія «Столичний лісовий офіс» ДП «Ліси України» Білоцерківське надлісництво  
(найменування власника лісів, постійного лісокористувача)

Лісництво Сухоліське Урочище «Сухоліська дача»  
квартал № 62 виділ № 10 ділянка № \_\_\_\_\_ площа 3,7 гектарів

### Таксаційна характеристика насадження

Склад 10 Аз, вік 97 років, бонітет 2, середня висота 24 метрів, середній діаметр 30 сантиметрів повнота 0,6, тип лісу С2ГД, рельєф рівнинний, експозиція \_\_\_\_\_, ґрунт дерново-підзолистий, підріст \_\_\_\_\_, підлісок \_\_\_\_\_

### Лісопатологічна характеристика насадження

Вид пошкодження насадження (лісова пожежа, буревій, сніголам, обледеніння, відмирання та всихання дерев, захаращеність, об'їдання шкідниками хвої/листя, наявність гусені, масовий літ метеликів, опадання хвої/листя, відлущення кори на стовбурах та інші ознаки, не характерні для нормального стану дерев) відмирання та всихання с дерев

Ступінь пошкодження, ураження: середнє  
(поодинокі, слабке, середнє, сильне)

Вид розподілу пошкоджених дерев: поодинокі  
(поодинокі, груповий, куртинний)

Обсяг ушкодженої деревини на 1 гектарі (окомірно) 70 куб. метрів, у тому числі сухостійної 60 куб. метрів

Ознаки погіршення стану лісових насаджень виявив:

Майстер лісу

(посада)

04 05 2026 року

Лісничий

(лісничий (помічник лісничого))

04 05 2026 року

\_\_\_\_\_ (підпис)

\_\_\_\_\_ (підпис)

Лісняк О.С.

(ініціали та прізвище)

Федоренко П.В.

(ініціали та прізвище)

Висновок інженера відділу (сектору) охорони і захисту лісу державного лісогосподарського (лісомисливського) підприємства або представника державного спеціалізованого лісозахисного підприємства щодо необхідності здійснення лісозахисних чи інших заходів з поліпшення санітарного стану лісів за результатами огляду санітарного стану лісової ділянки:

Потребує проведення ВСП

Інженер ОЗЛ

(посада)

04 05 2026 року

\_\_\_\_\_ (підпис)

Хоменко О.Ю.

(ініціали та прізвище)

ПОВІДОМЛЕННЯ  
про появу ознак погіршення санітарного стану лісових насаджень

Київська область  
(Автономна Республіка Крим, область)

Філія «Столичний лісовий офіс» ДП «Ліси України» Білоцерківське надлісництво  
(найменування власника лісів, постійного лісокористувача)

Лісництво Сухоліське Урочище «Сухоліська дача»  
квартал № 62 виділ № 15 ділянка № — площа 4,3 гектарів

Таксаційна характеристика насадження

Склад БЯЗ 2 БЗ, вік 97 років, бонітет 2, середня висота 24 метрів, середній діаметр 32 сантиметрів повнота 0,6, тип лісу С2ГД, рельєф рівнинний, експозиція —, ґрунт дерново-підзолистий, підріст —, підлісок —

Лісопатологічна характеристика насадження

Вид пошкодження насадження (лісова пожежа, буревій, сніголам, обледеніння, відмирання та всихання дерев, захаращеність, об'їдання шкідниками хвої/листя, наявність гусені, масовий літ метеликів, опадання хвої/листя, відлущення кори на стовбурах та інші ознаки, не характерні для нормального стану дерев) відмирання та всихання дерев.

Ступінь пошкодження, ураження: середнє  
(поодинокі, слабке, середнє, сильне)

Вид розподілу пошкоджених дерев: поодинокі  
(поодинокий, груповий, куртинний)

Обсяг ушкодженої деревини на 1 гектарі (окомірно) 70 куб. метрів, у тому числі сухостійної 60 куб. метрів

Ознаки погіршення стану лісових насаджень виявив:

Майстер лісу \_\_\_\_\_ Лісняк О.С.  
(посада) \_\_\_\_\_ (підпис) \_\_\_\_\_ (ініціали та прізвище)

04 05 2026 року

Лісничий \_\_\_\_\_ Федоренко П.В.  
(лісничий (помічник лісничого)) \_\_\_\_\_ (підпис) \_\_\_\_\_ (ініціали та прізвище)

04 05 2026 року

Висновок інженера відділу (сектору) охорони і захисту лісу державного лісогосподарського (лісомисливського) підприємства або представника державного спеціалізованого лісозахисного підприємства щодо необхідності здійснення лісозахисних чи інших заходів з поліпшення санітарного стану лісів за результатами огляду санітарного стану лісової ділянки:

\_\_\_\_\_ Потребує проведення ВСП \_\_\_\_\_

Інженер ОЗЛ \_\_\_\_\_ Хоменко О.Ю.  
(посада) \_\_\_\_\_ (підпис) \_\_\_\_\_ (ініціали та прізвище)

04 05 2026 року

ПОВІДОМЛЕННЯ  
про появу ознак погіршення санітарного стану лісових насаджень

Київська область  
(Автономна Республіка Крим, область)

філія «Столичний лісовий офіс» ДП «Ліси України» Білоцерківське надлісництво  
(найменування власника лісів, постійного лісокористувача)

Лісництво Томилівське Урочище Томилівська дача  
квартал № 46 виділ № 1 ділянка № 1 площа 5,8 гектарів

Таксаційна характеристика насадження

Склад 10Дз+Лпд, вік 162 років, бонітет 3, середня висота 24 метрів, середній діаметр 40 сантиметрів, повнота 0,60, тип лісу С2ГД, рельєф \_\_\_\_\_, експозиція \_\_\_\_\_, ґрунт \_\_\_\_\_, підріст \_\_\_\_\_, підлісок Бзч

Лісопатологічна характеристика насадження

Вид пошкодження насадження (лісова пожежа, буревій, сніголам, обледеніння, відмирання та всихання дерев, захаращеність, об'їдання шкідниками хвої/листя, наявність гусені, масовий літ метеликів, опадання хвої/листя, відлущення кори на стовбурах та інші ознаки, не характерні для нормального стану дерев) \_\_\_\_\_ відмирання та всихання дерев \_\_\_\_\_

Ступінь пошкодження, ураження: \_\_\_\_\_ середнє \_\_\_\_\_  
(поодинокі, слабе, середнє, сильне)

Вид розподілу пошкоджених дерев: поодинокий  
(поодинокий, груповий, куртинний)

Обсяг ушкодженої деревини на 1 гектарі (окомірно) 65 куб. метрів, у тому числі сухостійної 65 куб. метрів

Ознаки погіршення стану лісових насаджень виявив:

Майстер лісу \_\_\_\_\_ Павло СКОЧОК  
Томилівського лісництва \_\_\_\_\_  
(посада) \_\_\_\_\_ (підпис) \_\_\_\_\_ (ініціали та прізвище)

12 05 2026 року

Помічник лісного \_\_\_\_\_ Юлія АНЦИФРОВА  
Томилівського лісництва \_\_\_\_\_  
(лісничий (помічник лісного)) \_\_\_\_\_ (підпис) \_\_\_\_\_ (ініціали та прізвище)

12 05 2026 року

Висновок інженера відділу (сектору) охорони і захисту лісу державного лісогосподарського (лісомисливського) підприємства або представника державного спеціалізованого лісозахисного підприємства щодо необхідності здійснення лісозахисних чи інших заходів з поліпшення санітарного стану лісів за результатами огляду санітарного стану лісової ділянки:

\_\_\_\_\_ Попереднє проведення КСР \_\_\_\_\_  
Інженер ОЗЛ I категорії \_\_\_\_\_ Олексій ХОМЕНКО  
(посада) \_\_\_\_\_ (підпис) \_\_\_\_\_ (ініціали та прізвище)

12 05 2026 року

## ПОВІДОМЛЕННЯ про появу ознак погіршення санітарного стану лісових насаджень

Київська область

(Автономна Республіка Крим, область)

Філія "Столичний лісовий офіс" ДП "Ліси України"

(найменування власника лісів, постійного лісокористувача)

Білоцерківське надлісництво

Лісництво Растівське (Веприківське) урочище Основний масив  
квартал № 37 виділ № 26 ділянка № - площа 1,4 гектарів

### Таксаційна характеристика насадження

Склад 803203, вік 91 років, бонітет -, середній діаметр 36 сантиметрів, середня висота 26 метрів, повнота 0,65, тип лісу с2ГД, рельєф рівнинний, експозиція -, ґрунт -, підріст -, підлісок -

### Лісопатологічна характеристика насадження

Вид пошкодження насадження (лісова пожежа, буревій, сніголам, обледеніння, відмирання та всихання дерев, захаращеність, об'їдання шкідниками хвої/листя, наявність гусені, масовий літ метеликів, опадання хвої/листя, відлущення кори на стовбурах та інші ознаки, не характерні для нормального стану дерев) Відлущення кори на стовбурах, всихання дерев.

Ступінь пошкодження, ураження: середнє  
(поодинокі, слабке, середнє, сильне)

Вид розподілу пошкоджених дерев: поодинокі  
(поодинокі, груповий, куртинний)

Обсяг ушкодженої деревини на 1 гектарі (окомірно) 55 куб. метрів, у тому числі сухостійної 55 куб. метрів

Ознаки погіршення стану лісових насаджень виявив:

Мастеряісу  
(посада)  
15 05 20 26 року

[підпис]  
(підпис)

В.І. Музьменко  
(ініціали та прізвище)

Політник лісничого  
(лісничий (помічник лісничого))

[підпис]  
(підпис)

М.І. Сіроштан  
(ініціали та прізвище)

18 05 20 26 року

Висновок інженера відділу (сектору) охорони і захисту лісу державного лісогосподарського (лісомисливського) підприємства або представника державного спеціалізованого лісозахисного підприємства щодо необхідності здійснення лісозахисних чи інших заходів з поліпшення санітарного стану лісів за результатами огляду санітарного стану лісової ділянки:

Інженер О.В. Ткач  
(посада)  
18 05 20 26 року

[підпис]  
(підпис)

Хомечко О.О.  
(ініціали та прізвище)

## ПОВІДОМЛЕННЯ про появу ознак погіршення санітарного стану лісових насаджень

Київська область

(Автономна Республіка Крим, область)

Філія "Столичний лісовий офіс" ДП "Ліси України"

(найменування власника лісів, постійного лісокористувача)

Білоцерківське надлісництво

Лісництво Растівське (Веприківське) урочище Основний масив  
квартал № 43 виділ № 6 ділянка № - площа 1,9 гектарів

### Таксаційна характеристика насадження

Склад 10 С3, вік 66 років, бонітет -, середній діаметр 28 сантиметрів, середня висота 24 метрів, повнота 0,50, тип лісу С2 ГДС, рельєф рівнинний, експозиція -, ґрунт -, підріст -, підлісок -

### Лісопатологічна характеристика насадження

Вид пошкодження насадження (лісова пожежа, буревій, сніголам, обледеніння, відмирання та всихання дерев, захаращеність, об'їдання шкідниками хвої/листя, наявність гусені, масовий літ метеликів, опадання хвої/листя, відлущення кори на стовбурах та інші ознаки, не характерні для нормального стану дерев) Відлущення кори на стовбурах, всихання дерев

Ступінь пошкодження, ураження: середнє  
(поодинокі, слабке, середнє, сильне)

Вид розподілу пошкоджених дерев: поодинокий  
(поодинокий, груповий, куртинний)

Обсяг ушкодженої деревини на 1 гектарі (окомірно) 15 куб. метрів, у тому числі сухостійної 15 куб. метрів

Ознаки погіршення стану лісових насаджень виявив:

Майстер лісу  
(посада)

[підпис]  
(підпис)

В.В. Сорока  
(ініціали та прізвище)

15 05 2026 року

Помічник лісного  
(лісничий (помічник лісничого))

[підпис]  
(підпис)

М.І. Сіроштан  
(ініціали та прізвище)

18 05 2026 року

Висновок інженера відділу (сектору) охорони і захисту лісу державного лісогосподарського (лісомисливського) підприємства або представника державного спеціалізованого лісозахисного підприємства щодо необхідності здійснення лісозахисних чи інших заходів з поліпшення санітарного стану лісів за результатами огляду санітарного стану лісової ділянки:

Потрібно провести ВСР

Інженер СВЛ І кат.  
(посада)

[підпис]  
(підпис)

Комісар О.В.О.  
(ініціали та прізвище)

18 05 2026 року

## ПОВІДОМЛЕННЯ про появу ознак погіршення санітарного стану лісових насаджень

Київська область

(Автономна Республіка Крим, область)

Філія "Столичний лісовий офіс" ДП "Ліси України"

(найменування власника лісів, постійного лісокористувача)

Білоцерківське надлісництво

Лісництво Растівське (Веприківське) урочище основний масив  
квартал № 71 виділ № 12 ділянка № - площа 2,8 гектарів

### Таксаційна характеристика насадження

Склад 10D<sub>3</sub>+C<sub>3</sub>, вік 31 років, бонітет -, середній діаметр 38 сантиметрів, середня висота 28 метрів, повнота 0,6, тип лісу с2гД, рельєф рівнинний, експозиція -, ґрунт -, підріст -, підлісок -

### Лісопатологічна характеристика насадження

Вид пошкодження насадження (лісова пожежа, буревій, сніголам, обледеніння, відмирання та всихання дерев, захаращеність, об'їдання шкідниками хвої/листя, наявність гусені, масовий літ метеликів, опадання хвої/листя, відлущення кори на стовбурах та інші ознаки, не характерні для нормального стану дерев) Відлущення кори на стовбурах, всихання дерев

Ступінь пошкодження, ураження: поодинокий  
(поодиноке, слабе, середне, сильне)

Вид розподілу пошкоджених дерев: поодинокий  
(поодинокий, груповий, куртинний)

Обсяг ушкодженої деревини на 1 гектарі (окомірно) 35 куб. метрів, у тому числі сухостійної 30 куб. метрів

Ознаки погіршення стану лісових насаджень виявив:

Майстер лісу  
(посада)

[Підпис]  
(підпис)

В.В. Сорока  
(ініціали та прізвище)

18 05 2026 року

Помічник лісничого  
(лісничий (помічник лісничого))

[Підпис]  
(підпис)

М. Грачман  
(ініціали та прізвище)

21 05 2026 року

Висновок інженера відділу (сектору) охорони і захисту лісу державного лісогосподарського (лісомисливського) підприємства або представника державного спеціалізованого лісозахисного підприємства щодо необхідності здійснення лісозахисних чи інших заходів з поліпшення санітарного стану лісів за результатами огляду санітарного стану лісової ділянки:

Темpered проведення ВСП

Інженер  
(посада)

[Підпис]  
(підпис)

Хмелько О.Г.О.  
(ініціали та прізвище)

21 05 2026 року

## ПОВІДОМЛЕННЯ про появу ознак погіршення санітарного стану лісових насаджень

Київська область

(Автономна Республіка Крим, область)

Філія "Столичний лісовий офіс" ДП "Ліси України"

(найменування власника лісів, постійного лісокористувача)

Лісництво Растівське Білацерківське надлісництво урочище Олександрівське масив  
квартал № 92 виділ № 3 ділянка № - площа 1,8 гектарів

### Таксаційна характеристика насадження

Склад 4КЛГЗЛПДЗБХА вік 50 років, бонітет 1А, середній діаметр 26 сантиметрів, середня висота 22 метрів, повнота 0,7, тип лісу Р2ГД, рельєф рівнинний, експозиція -, ґрунт -, підріст -, підлісок -

### Лісопатологічна характеристика насадження

Вид пошкодження насадження (лісова пожежа, буревій, сніголам, обледеніння, відмирання та всихання дерев, захаращеність, об'їдання шкідниками хвої/листя, наявність гусені, масовий літ метеликів, опадання хвої/листя, відлущення кори на стовбурах та інші ознаки, не характерні для нормального стану дерев) випади дерев, відлущення кори на стовбурах

Ступінь пошкодження, ураження: середнє  
(поодинокі, слабке, середнє, сильне)

Вид розподілу пошкоджених дерев: поодинокі  
(поодинокі, груповий, куртинний)

Обсяг ушкодженої деревини на 1 гектарі (окомірно) 55 куб. метрів, у тому числі сухостійної 50 куб. метрів

Ознаки погіршення стану лісових насаджень виявив:

Майстер лісу  
(посада)

(підпис)

М.В. Бакула  
(ініціали та прізвище)

02 10 2025 року

Помічник лісничого  
(лісничий (помічник лісничого))

(підпис)

М.Г. Сіроман  
(ініціали та прізвище)

02 10 2025 року

Висновок інженера відділу (сектору) охорони і захисту лісу державного лісогосподарського (лісомисливського) підприємства або представника державного спеціалізованого лісозахисного підприємства щодо необхідності здійснення лісозахисних чи інших заходів з поліпшення санітарного стану лісів за результатами огляду санітарного стану лісової ділянки:

Інженер О.В. Івайт.  
(посада)

(підпис)

Хоченко С.Ю.  
(ініціали та прізвище)

03 10 2025 року

ПОВІДОМЛЕННЯ  
про появу ознак погіршення санітарного стану лісових насаджень

Київська область  
(Автономна Республіка Крим, область)

Філія «Столичний лісовий офіс» ДП «Ліси України» Білоцерківське надлісництво  
(найменування власника лісів, постійного лісокористувача)

Лісництво Тетіївське Урочище Солодке  
квартал № 37 виділ № 6 ділянка № 1 площа 8,4 гектарів

Таксаційна характеристика насадження

Склад 5Дз2 Яз2Гз1Лпд, вік 93 років, бонітет 2, середня висота -25метрів, середній діаметр-25 сантиметри, повнота 0,80, тип лісу-Д2ГД, рельєф – рівнина, експозиція \_\_\_\_\_, ґрунт \_\_\_\_\_, підріст \_\_\_\_\_, підлісок \_\_\_\_\_

Лісопатологічна характеристика насадження

Вид пошкодження насадження (лісова пожежа, буревій, сніголам, обледеніння, відмирання та всихання дерев, захаращеність, об'їдання шкідниками хвої/листя, наявність гусені, масовий літ метеликів, опадання хвої/листя, відлущення кори на стовбурах та інші ознаки, не характерні для нормального стану дерев) - відмирання дерев

Ступінь пошкодження, ураження: середнє  
(поодинокє, слабке, середнє, сильне)

Вид розподілу пошкоджених дерев: куртинний  
(поодинокий, груповий, куртинний)

Обсяг ушкодженої деревини на 1 гектарі (окомірно) 20 куб. метрів, у тому числі сухостійної 18 куб. метрів

Ознаки погіршення стану лісових насаджень виявив:

Майстер лісу

(посада)

(підпис)

І.І.Уманець

(ініціали та прізвище)

И 05 2026 року

Лісничий

(лісничий (помічник лісничого))

(підпис)

І.О.Фаловський

(ініціали та прізвище)

И 05 2026 року

Висновок інженера відділу (сектору) охорони і захисту лісу державного лісогосподарського (лісомисливського) підприємства або представника державного спеціалізованого лісозахисного підприємства щодо необхідності здійснення лісозахисних чи інших заходів з поліпшення санітарного стану лісів за результатами огляду санітарного стану лісової ділянки:

Потребує проведення ВСП

Інженер ОЗЛ

(посада)

(підпис)

Хоменко О.Ю.

(ініціали та прізвище)

14.05.2026 року

ПОВІДОМЛЕННЯ  
про появу ознак погіршення санітарного стану лісових насаджень

Київська область  
(Автономна Республіка Крим, область)

Філія «Столичний лісовий офіс» ДП «Ліси України» Білоцерківське надлісництво  
(найменування власника лісів, постійного лісокористувача)

Лісництво Тетіївське Урочище Солодке  
квартал № 37 виділ № 6 ділянка № 2 площа 6,5 гектарів

Таксаційна характеристика насадження

Склад 5Дз2 Яз2Гз1Лпд, вік 93 років, бонітет 2, середня висота -25метрів, середній діаметр-25 сантиметри, повнота 0,80, тип лісу-Д2ГД, рельєф – рівнина, експозиція \_\_\_\_\_, ґрунт \_\_\_\_\_, підріст \_\_\_\_\_, підлісок \_\_\_\_\_

Лісопатологічна характеристика насадження

Вид пошкодження насадження (лісова пожежа, буревій, сніголам, обледеніння, відмирання та всихання дерев, захаращеність, об'їдання шкідниками хвої/листя, наявність гусені, масовий літ метеликів, опадання хвої/листя, відлущення кори на стовбурах та інші ознаки, не характерні для нормального стану дерев) - відмирання дерев


Ступінь пошкодження, ураження: середнє  
(поодинокє, слабке, середнє, сильнє)

Вид розподілу пошкоджених дерев: куртинний  
(поодинокий, груповий, куртинний)

Обсяг ушкодженої деревини на 1 гектарі (окомірно) 20 куб. метрів, у тому числі сухостійної 18 куб. метрів

Ознаки погіршення стану лісових насаджень виявив:

Майстер лісу  
(посада)


  
(підпис)

І.І.Уманець  
(ініціали та прізвище)

14 05 2026 року

Лісничий

(лісничий (помічник лісничого))

  
(підпис)

І.О.Фаловський  
(ініціали та прізвище)

14 05 2026 року

Висновок інженера відділу (сектору) охорони і захисту лісу державного лісогосподарського (лісомисливського) підприємства або представника державного спеціалізованого лісозахисного підприємства щодо необхідності здійснення лісозахисних чи інших заходів з поліпшення санітарного стану лісів за результатами огляду санітарного стану лісової ділянки:

Потребує проведення ВСП

Інженер ОЗЛ  
(посада)

  
(підпис)

Хоменко О.Ю.  
(ініціали та прізвище)

14.05.2026 р.

ПОВІДОМЛЕННЯ  
про появу ознак погіршення санітарного стану лісових насаджень

Київська область  
(Автономна Республіка Крим, область)

Філія «Столичний лісовий офіс» ДП «Ліси України» Білоцерківське надлісництво  
(найменування власника лісів, постійного лісокористувача)

Лісництво Тетіївське Урочище Солодке  
квартал № 38 виділ № 13 ділянка № 1 площа 6,0 гектарів

Таксаційна характеристика насадження

Склад 8Дз1Лпд1 Гз, вік 91 років, бонітет 2, середня висота -23 метрів, середній діаметр-28 сантиметри, повнота 0,80, тип лісу-Д2ГД, рельєф -рівнина, експозиція \_\_\_\_\_, ґрунт \_\_\_\_\_, підріст \_\_\_\_\_, підлісок \_\_\_\_\_

Лісопатологічна характеристика насадження

Вид пошкодження насадження (лісова пожежа, буревій, сніголам, обледеніння, відмирання та всихання дерев, захаращеність, об'їдання шкідниками хвої/листя, наявність гусені, масовий літ метеликів, опадання хвої/листя, відлущення кори на стовбурах та інші ознаки, не характерні для нормального стану дерев) - відмирання дерев

Ступінь пошкодження, ураження: середнє  
(поодинокє, слабке, середнє, сильнє)

Вид розподілу пошкоджених дерев: куртинний  
(поодинокий, груповий, куртинний)

Обсяг ушкодженої деревини на 1 гектарі (окомірно) 20 куб. метрів, у тому числі сухостійної 17 куб. метрів

Ознаки погіршення стану лісових насаджень виявив:

Майстер лісу \_\_\_\_\_ І.І.Уманець  
(посада) \_\_\_\_\_ (підпис) (ініціали та прізвище)  
14 05 2026 року

Лісничий \_\_\_\_\_ І.О.Фаловський  
(лісничий (помічник лісничого) \_\_\_\_\_ (підпис) (ініціали та прізвище)  
14 05 2026 року

Висновок інженера відділу (сектору) охорони і захисту лісу державного лісогосподарського (лісомисливського) підприємства або представника державного спеціалізованого лісозахисного підприємства щодо необхідності здійснення лісозахисних чи інших заходів з поліпшення санітарного стану лісів за результатами огляду санітарного стану лісової ділянки:

Потребує проведення ВСП

Інженер ОЗЛ \_\_\_\_\_ Хоменко О.Ю.  
(посада) \_\_\_\_\_ (підпис) (ініціали та прізвище)  
14 05 2026 року

ПОВІДОМЛЕННЯ  
про появу ознак погіршення санітарного стану лісових насаджень

Київська область  
(Автономна Республіка Крим, область)

Філія «Столичний лісовий офіс» ДП «Ліси України» Білоцерківське надлісництво  
(найменування власника лісів, постійного лісокористувача)

Лісництво Тетіївське

Урочище Солодке

квартал № 38

виділ № 13

ділянка № 2

площа 12,9 гектарів

Таксаційна характеристика насадження

Склад 8Дз1Лпд1 Гз, вік 91 років, бонітет 2, середня висота -23 метрів, середній діаметр -28 сантиметри, повнота 0,80, тип лісу -Д2ГД, рельєф -рівнина, експозиція \_\_\_\_\_, ґрунт \_\_\_\_\_, підріст \_\_\_\_\_, підлісок \_\_\_\_\_

Лісопатологічна характеристика насадження

Вид пошкодження насадження (лісова пожежа, буревій, сніголам, обледеніння, відмирання та всихання дерев, захаращеність, об'їдання шкідниками хвої/листя, наявність гусені, масовий літ метеликів, опадання хвої/листя, відлущення кори на стовбурах та інші ознаки, не характерні для нормального стану дерев) - відмирання дерев

Ступінь пошкодження, ураження: середнє

(поодинокє, слабке, середнє, сильнє)

Вид розподілу пошкоджених дерев: куртинний

(поодинокий, груповий, куртинний)

Обсяг ушкодженої деревини на 1 гектарі (окомірно) 20 куб. метрів, у тому числі сухостійної 17 куб. метрів

Ознаки погіршення стану лісових насаджень виявив:

Майстер лісу

(посада)

(підпис)

І.І.Уманець

(ініціали та прізвище)

14 05 2026 року

Лісничий

(лісничий (помічник лісничого))

(підпис)

І.О.Фаловський

(ініціали та прізвище)

14 05 2026 року

Висновок інженера відділу (сектору) охорони і захисту лісу державного лісогосподарського (лісомисливського) підприємства або представника державного спеціалізованого лісозахисного підприємства щодо необхідності здійснення лісозахисних чи інших заходів з поліпшення санітарного стану лісів за результатами огляду санітарного стану лісової ділянки:

Потребує проведення ВСП

Інженер ОЗЛ

(посада)

(підпис)

Хоменко О.Ю.

(ініціали та прізвище)

14 05 2026 року