

ПОВІДОМЛЕННЯ
про появу ознак погіршення санітарного стану лісових насаджень

Київська область
(Автономна Республіка Крим, область)

Філія «Столичний лісовий офіс» ДП «Ліси України» Білоцерківське надлісництво
(найменування власника лісів, постійного лісокористувача)

Лісництво Васодарське Урочище «Пархаливська дача»
квартал № 2 виділ № 21 ділянка № _____ площа 98 гектарів

Таксаційна характеристика насадження

Склад 100% + 8%, вік 70 років, бонітет 1А, середня висота 24 метрів,
середній діаметр 32 сантиметрів повнота 0,9, тип лісу С2ТДС, рельєф
рівнинний, експозиція _____, ґрунт супісчаніст, підріст
_____, підлісок рушак

Лісопатологічна характеристика насадження

Вид пошкодження насадження (лісова пожежа, буревій, сніголам, обледеніння, відмирання та всихання дерев, захаращеність, об'їдання шкідниками хвої/листя, наявність гусені, масовий літ метеликів, опадання хвої/листя, відлущення кори на стовбурах та інші ознаки, не характерні для нормального стану дерев) вусихання та захаращеність дерев

Ступінь пошкодження, ураження: середнє
(поодиноке, слабке, середнє, сильне)

Вид розподілу пошкоджених дерев: груповий
(поодинокий, груповий, куртинний)

Обсяг ушкодженої деревини на 1 гектарі (окомірно) 40 куб. метрів, у тому числі сухостійної 40 куб. метрів

Ознаки погіршення стану лісових насаджень виявив:

Вайсасер Мей Сейф А.П. Солом'якський
(посада) (підпис) (ініціали та прізвище)

02 03 2025 року
Лісничий Тоб В.М. Тобіт
(лісничий (помічник лісничого)) (підпис) (ініціали та прізвище)

02 03 2025 року

Висновок інженера відділу (сектору) охорони і захисту лісу державного лісогосподарського (лісомисливського) підприємства або представника державного спеціалізованого лісозахисного підприємства щодо необхідності здійснення лісозахисних чи інших заходів з поліпшення санітарного стану лісів за результатами огляду санітарного стану лісової ділянки:

Потребує проведення ВСР

Інженер ОЗЛ Хоменко О.Ю.
(посада) (підпис) (ініціали та прізвище)

03 03 2025 року

ПОВІДОМЛЕННЯ
про появу ознак погіршення санітарного стану лісових насаджень

Київська область
(Автономна Республіка Крим, область)

Філія «Столичний лісовий офіс» ДП «Ліси України» Білоцерківське надлісництво
(найменування власника лісів, постійного лісокористувача)

Лісництво Василянівське Урочище "Парком" біля дачі
квартал № 13 виділ № 6 ділянка № - площа 4,7 гектарів

Таксаційна характеристика насадження

Склад 100%, вік 93 років, бонітет 1А, середня висота 29 метрів,
середній діаметр 32 сантиметрів повнота 0,7, тип лісу СЛДС, рельєф
рівний, експозиція _____, ґрунт супісний, підріст
_____, підлісок ружниця

Лісопатологічна характеристика насадження

Вид пошкодження насадження (лісова пожежа, буревій, сніголам,
обледеніння, відмирання та всихання дерев, захаращеність, об'їдання шкідниками
хвої/листя, наявність гусені, масовий літ метеликів, опадання хвої/листя,
відлущення кори на стовбурах та інші ознаки, не характерні для нормального стану
дерев) відмирання та всихання дерев

Ступінь пошкодження, ураження: слабке
(поодинокі, слабке, середнє, сильне)

Вид розподілу пошкоджених дерев: поодинокі
(поодинокий, груповий, куртинний)

Обсяг ушкодженої деревини на 1 гектарі (окомірно) 10 куб. метрів, у тому
числі сухостійної 9 куб. метрів

Ознаки погіршення стану лісових насаджень виявив:

Мандриш М.М. _____ С.М. _____ А.П. Володимирчук
(посада) (підпис) (ініціали та прізвище)

02 03 2025 року
М.М. Мандриш _____ Т.М. _____ В.І. Толмач
(лісничий (помічник лісничого) (підпис) (ініціали та прізвище)

03 03 2025 року

Висновок інженера відділу (сектору) охорони і захисту лісу державного
лісогосподарського (лісомисливського) підприємства або представника державного
спеціалізованого лісозахисного підприємства щодо необхідності здійснення
лісозахисних чи інших заходів з поліпшення санітарного стану лісів за
результатами огляду санітарного стану лісової ділянки:

Потребує проведення ВСП

Інженер ОЗЛ _____ Хоменко О.Ю.
(посада) (підпис) (ініціали та прізвище)
03 03 2025 року

ПОВІДОМЛЕННЯ
про появу ознак погіршення санітарного стану лісових насаджень

Київська область
(Автономна Республіка Крим, область)

Філія «Столичний лісовий офіс» ДП «Ліси України» Білоцерківське надлісництво
(найменування власника лісів, постійного лісокористувача)

Лісництво Володарське Урочище "Володарська дача"
квартал № 40 виділ № 8 ділянка № 1 площа 0,6 гектарів

Таксаційна характеристика насадження

Склад 100% дуба лісового, вік 128 років, бонітет 2, середня висота 25 метрів,
середній діаметр 40 сантиметрів повнота 0,70 тип лісу СЛРС, рельєф
рівнинний, експозиція _____, ґрунт супісний, підріст
_____, підлісок супісний

Лісопатологічна характеристика насадження

Вид пошкодження насадження (лісова пожежа, буревій, сніголам, обледеніння, відмирання та всихання дерев, захаращеність, об'їдання шкідниками хвої/листя, наявність гусені, масовий літ метеликів, опадання хвої/листя, відлущення кори на стовбурах та інші ознаки, не характерні для нормального стану дерев) відмирання та всихання дерев

Ступінь пошкодження, ураження: середнє
(поодинокі, слабке, середнє, сильне)

Вид розподілу пошкоджених дерев: поодинокий
(поодинокий, груповий, куртинний)

Обсяг ушкодженої деревини на 1 гектарі (окомірно) 80 куб. метрів, у тому числі сухостійної 82 куб. метрів

Ознаки погіршення стану лісових насаджень виявив:

_____ _____ О.В. Фрагук
(посада) (підпис) (ініціали та прізвище)

11 03 2025 року
_____ Томас В.М. Томаши
(лісничий (помічник лісничого)) (підпис) (ініціали та прізвище)

11 03 2025 року

Висновок інженера відділу (сектору) охорони і захисту лісу державного лісогосподарського (лісомисливського) підприємства або представника державного спеціалізованого лісозахисного підприємства щодо необхідності здійснення лісозахисних чи інших заходів з поліпшення санітарного стану лісів за результатами огляду санітарного стану лісової ділянки:

Потребує проведення ВСП

_____ _____ Хоменко О.Ю.
(посада) (підпис) (ініціали та прізвище)
11 03 2025 року

ПОВІДОМЛЕННЯ
про появу ознак погіршення санітарного стану лісових насаджень

Київська область
(Автономна Республіка Крим, область)

Філія «Столичний лісовий офіс» ДП «Ліси України» Білоцерківське надлісництво
(найменування власника лісів, постійного лісокористувача)

Лісництво Богозарівне Урочище _____
квартал № 82 виділ № 2 ділянка № - площа 67 гектарів

Таксаційна характеристика насадження

Склад 10С3, вік 56 років, бонітет 1А, середня висота 21 метрів,
середній діаметр 24 сантиметрів повнота 0,8, тип лісу С210С, рельєф
рівний, експозиція _____, ґрунт супісний, підріст
_____, підлісок підсосні

Лісопатологічна характеристика насадження

Вид пошкодження насадження (лісова пожежа, буревій, сніголам,
обледеніння, відмирання та всихання дерев, захаращеність, об'їдання шкідниками
хвої/листя, наявність гусені, масовий літ метеликів, опадання хвої/листя,
відлущення кори на стовбурах та інші ознаки, не характерні для нормального стану
дерев) в'ялієння та всихання дерев

Ступінь пошкодження, ураження: середнє
(поодинокі, слабке, середнє, сильне)

Вид розподілу пошкоджених дерев: поодинокі
(поодинокий, груповий, куртинний)

Обсяг ушкодженої деревини на 1 гектарі (окомірно) 25 куб. метрів, у тому
числі сухостійної 20 куб. метрів

Ознаки погіршення стану лісових насаджень виявив:

найшор м'ю _____ В.П. Драгу
(посада) (підпис) (ініціали та прізвище)

02 03 2025 року

М'єснич _____ Таб _____ В.М. Топт
(лісничий (помічник лісничого) (підпис) (ініціали та прізвище)

03 03 2025 року

Висновок інженера відділу (сектору) охорони і захисту лісу державного
лісогосподарського (лісомисливського) підприємства або представника державного
спеціалізованого лісозахисного підприємства щодо необхідності здійснення
лісозахисних чи інших заходів з поліпшення санітарного стану лісів за
результатами огляду санітарного стану лісової ділянки:

Потребує проведення ВСП

Інженер ОЗЛ

(посада)

03 03 2025 року

(підпис)

Хоменко О.Ю.

(ініціали та прізвище)

ПОВІДОМЛЕННЯ
про появу ознак погіршення санітарного стану лісових насаджень

Київська область
(Автономна Республіка Крим, область)

Філія «Столичний лісовий офіс» ДП «Ліси України» Білоцерківське надлісництво
(найменування власника лісів, постійного лісокористувача)

Лісництво Болгарське Урочище "
квартал № 82 виділ № 11 ділянка № 1 площа 2,2 гектарів

Таксаційна характеристика насадження

Склад 10С3, вік 66 років, бонітет 1А, середня висота 24 метрів,
середній діаметр 26 сантиметрів повнота 0,9, тип лісу С210С, рельєф
рівний, експозиція _____, ґрунт чумгакчик, підріст
_____, підлісок середній

Лісопатологічна характеристика насадження

Вид пошкодження насадження (лісова пожежа, буревій, сніголам, обледеніння, відмирання та всихання дерев, захаращеність, об'їдання шкідниками хвої/листя, наявність гусені, масовий літ метеликів, опадання хвої/листя, відлущення кори на стовбурах та інші ознаки, не характерні для нормального стану дерев) Висихання та всихання дерев

Ступінь пошкодження, ураження: середнє
(поодинокі, слабке, середнє, сильне)

Вид розподілу пошкоджених дерев: груповий
(поодинокий, груповий, куртинний)

Обсяг ушкодженої деревини на 1 гектарі (окомірно) 38 куб. метрів, у тому числі сухостійної 33 куб. метрів

Ознаки погіршення стану лісових насаджень виявив:

Майстер АЧ _____ О. П. Драчук
(посада) (підпис) (ініціали та прізвище)

11 03 2026 року

Лісничий _____ В. М. Толмачів
(лісничий (помічник лісничого)) (підпис) (ініціали та прізвище)

11 03 2026 року

Висновок інженера відділу (сектору) охорони і захисту лісу державного лісогосподарського (лісомисливського) підприємства або представника державного спеціалізованого лісозахисного підприємства щодо необхідності здійснення лісозахисних чи інших заходів з поліпшення санітарного стану лісів за результатами огляду санітарного стану лісової ділянки:

Потребує проведення ВСП

Інженер ОЗЛ _____ Хоменко О.Ю.
(посада) (підпис) (ініціали та прізвище)

11 03 2026 року

ПОВІДОМЛЕННЯ
про появу ознак погіршення санітарного стану лісових насаджень

Київська область
(Автономна Республіка Крим, область)

Філія «Столичний лісовий офіс» ДП «Ліси України» Білоцерківське надлісництво
(найменування власника лісів, постійного лісокористувача)

Лісництво Білозарське Урочище _____
квартал № 83 виділ № 23 ділянка № _____ площа 4,5 гектарів

Таксаційна характеристика насадження

Склад 10С3, вік 61 років, бонітет 1А, середня висота 23 метрів,
середній діаметр 26 сантиметрів повнота 0,7, тип лісу С2ТДС, рельєф
рівний, експозиція _____, ґрунт супісчастий, підріст
_____, підлісок середній

Лісопатологічна характеристика насадження

Вид пошкодження насадження (лісова пожежа, буревій, сніголам,
обледеніння, відмирання та всихання дерев, захаращеність, об'їдання шкідниками
хвої/листя, наявність гусені, масовий літ метеликів, опадання хвої/листя,
відлущення кори на стовбурах та інші ознаки, не характерні для нормального стану
дерев) відмирання та всихання дерев

Ступінь пошкодження, ураження: середнє
(поодинокє, слабке, середнє, сильнє)

Вид розподілу пошкоджених дерев: груповий
(поодинокий, груповий, куртинний)

Обсяг ушкодженої деревини на 1 гектарі (окомірно) 30 куб. метрів, у тому
числі сухостійної 28 куб. метрів

Ознаки погіршення стану лісових насаджень виявив:

Маскараш М.М. _____ О.П. Драгуле
(посада) (підпис) (ініціали та прізвище)

02 03 2025 року

Маскараш М.М. _____ В.М. Толкач
(лісничий (помічник лісничого) (підпис) (ініціали та прізвище)

02 03 2025 року

Висновок інженера відділу (сектору) охорони і захисту лісу державного
лісогосподарського (лісомисливського) підприємства або представника державного
спеціалізованого лісозахисного підприємства щодо необхідності здійснення
лісозахисних чи інших заходів з поліпшення санітарного стану лісів за
результатами огляду санітарного стану лісової ділянки:

Потребує проведення ВСП

Інженер ОЗЛ
(посада)

_____ (підпис)

Хоменко О.Ю.
(ініціали та прізвище)

03 03 2025 року

ПОВІДОМЛЕННЯ
про появу ознак погіршення санітарного стану лісових насаджень

Київська область
(Автономна Республіка Крим, область)

Філія «Столичний лісовий офіс» ДП «Ліси України» Білоцерківське надлісництво
(найменування власника лісів, постійного лісокористувача)

Лісництво Валодарське Урочище _____
квартал № 85 виділ № 5 ділянка № 1 площа 2.7 гектарів

Таксаційна характеристика насадження

Склад 10С3+БП, вік 54 років, бонітет 15, середня висота 21 метрів,
середній діаметр 22 сантиметрів повнота 0.7, тип лісу В2ДС, рельєф
рівний, експозиція _____, ґрунт суглинковий, підріст
_____, підлісок середній

Лісопатологічна характеристика насадження

Вид пошкодження насадження (лісова пожежа, буревій, сніголам, обледеніння, відмирання та всихання дерев, захаращеність, об'їдання шкідниками хвої/листя, наявність гусені, масовий літ метеликів, опадання хвої/листя, відлущення кори на стовбурах та інші ознаки, не характерні для нормального стану дерев) вусихання та висихання дерев

Ступінь пошкодження, ураження: середній
(поодинокі, слабке, середнє, сильне)

Вид розподілу пошкоджених дерев: груповий
(поодинокий, груповий, куртинний)

Обсяг ушкодженої деревини на 1 гектарі (окомірно) 2.5 куб. метрів, у тому числі сухостійної 2.2 куб. метрів

Ознаки погіршення стану лісових насаджень виявив:

Микола Миколайович _____ О.П. Дрозук
(посада) (підпис) (ініціали та прізвище)

11 03 2025 року
Микола Миколайович _____ В.В. Толстий
(лісничий (помічник лісничого)) (підпис) (ініціали та прізвище)

11 03 2025 року

Висновок інженера відділу (сектору) охорони і захисту лісу державного лісогосподарського (лісомисливського) підприємства або представника державного спеціалізованого лісозахисного підприємства щодо необхідності здійснення лісозахисних чи інших заходів з поліпшення санітарного стану лісів за результатами огляду санітарного стану лісової ділянки:

Потребує проведення ВСП

Інженер ОЗЛ _____ Хоменко О.Ю.
(посада) (підпис) (ініціали та прізвище)
11 03 2025 року

ПОВІДОМЛЕННЯ
про появу ознак погіршення санітарного стану лісових насаджень

Київська область
(Автономна Республіка Крим, область)

ДП «Ліси України» (Філія «Столичний лісовий офіс» Державного спеціалізованого господарського підприємства «Ліси України»)
(найменування власника лісів, постійного лісокористувача)

Лісництво Снітинське (Дорогинське) Урочище _____
(ДП «ФастівськеЛП») Білоцерківське надлісництво

квартал № 58 виділ № 11 ділянка № _____ площа 5,4 гектарів

Таксаційна характеристика насадження

Склад 10 С3, вік 85 років, бонітет 1А, середня висота 30 метрів, середній діаметр 36 сантиметрів, повнота 06, тип лісу С2ГАС, рельєф р. Скелі, експозиція _____, ґрунт _____, підріст _____, підлісок Бзч, Чрз, ДАК-95

Лісопатологічна характеристика насадження

Вид пошкодження насадження (лісова пожежа, буревій, сніголам, обледеніння, відмирання та всихання дерев, захаращеність, об'їдання шкідниками хвої/листя, наявність гусені, масовий літ метеликів, опадання хвої/листя, відлущення кори на стовбурах та інші ознаки, не характерні для нормального стану дерев)

Ступінь пошкодження, ураження: середнє
(поодиноке, слабе, середнє, сильне)

Вид розподілу пошкоджених дерев: куртинний
(поодинокий, груповий, куртинний)

Обсяг ушкодженої деревини на 1 гектарі (окомірно) 65 куб. метрів, у тому числі сухостійної 50 куб. метрів

Ознаки погіршення стану лісових насаджень виявив:

Майстер лісу _____

(посада)

(підпис)

(ініціали та прізвище)

03 лютого 2026 року

лісничий _____

(лісничий (помічник лісничого))

(підпис)

Віталій ГОРОВЕНКО

(ініціали та прізвище)

03 лютого 2026 року

Висновок інженера відділу (сектору) охорони і захисту лісу державного лісогосподарського (лісомисливського) підприємства або представника державного спеціалізованого лісозахисного підприємства щодо необхідності здійснення лісозахисних чи інших заходів з поліпшення санітарного стану лісів за результатами огляду санітарного стану лісової ділянки:

Потребує проведення : вибіркової санітарної рубки

Інженер ОЗЛ I кат. _____

(посада)

(підпис)

Олексій Хоменко

(ініціали та прізвище)

03 02 2026 року

ПОВІДОМЛЕННЯ про появу ознак погіршення санітарного стану лісових насаджень

Київська область
(Автономна Республіка Крим, область)

Філія «Столичний лісовий офіс» ДП «Ліси України» Білоцерківське надлісництво
(найменування власника лісів, постійного лісокористувача)

Лісництво Сухоліське Урочище «Сухоліська дача»
квартал № 13 виділ № 4 ділянка № 3 площа 2,2 гектарів

Таксаційна характеристика насадження

Склад 10б, вік 96 років, бонітет 2, середня висота 26 метрів, середній діаметр 32 сантиметрів повнота 0,6, тип лісу С2ГДС, рельєф рівнинний, експозиція -, ґрунт дерново-підзолистий, підріст -, підлісок -

Лісопатологічна характеристика насадження

Вид пошкодження насадження (лісова пожежа, буревій, сніголам, обледеніння, відмирання та всихання дерев, захаращеність, об'їдання шкідниками хвої/листя, наявність гусені, масовий літ метеликів, опадання хвої/листя, відлущення кори на стовбурах та інші ознаки, не характерні для нормального стану дерев) відмирання та всихання дерев

Ступінь пошкодження, ураження: середнє
(поодинокі, слабке, середнє, сильне)

Вид розподілу пошкоджених дерев: поодинокі, групові
(поодинокі, груповий, куртинний)

Обсяг ушкодженої деревини на 1 гектарі (окомірно) 40 куб. метрів, у тому числі сухостійної 35 куб. метрів

Ознаки погіршення стану лісових насаджень виявив:

Майстер лісу

(посада)

10 02 2026 року

(підпис)

Шидловський Б.В.

(ініціали та прізвище)

Лісничий

(лісничий (помічник лісничого))

10 02 2026 року

(підпис)

Федоренко П.В.

(ініціали та прізвище)

Висновок інженера відділу (сектору) охорони і захисту лісу державного лісогосподарського (лісомисливського) підприємства або представника державного спеціалізованого лісозахисного підприємства щодо необхідності здійснення лісозахисних чи інших заходів з поліпшення санітарного стану лісів за результатами огляду санітарного стану лісової ділянки:

Потребує проведення ВСП

Інженер ОЗЛ

(посада)

13 02 2026 року

(підпис)

Хоменко О.Ю.

(ініціали та прізвище)

ПОВІДОМЛЕННЯ про появу ознак погіршення санітарного стану лісових насаджень

Київська область
(Автономна Республіка Крим, область)

Філія «Столичний лісовий офіс» ДП «Ліси України» Білоцерківське надлісництво
(найменування власника лісів, постійного лісокористувача)

Лісництво Сухоліське Урочище «Сухоліська дача»
квартал № 19 виділ № 7 ділянка № 1 площа 2,7 гектарів

Таксаційна характеристика насадження

Склад 10С2+А3, вік 36 років, бонітет 1, середня висота 25 метрів, середній діаметр 32 сантиметрів повнота 0,6, тип лісу С2ГДС, рельєф рівнинний, експозиція -, ґрунт дерново-підзолистий, підріст -, підлісок -

Лісопатологічна характеристика насадження



Вид пошкодження насадження (лісова пожежа, буревій, сніголам, обледеніння, відмирання та всихання дерев, захаращеність, об'їдання шкідниками хвої/листя, наявність гусені, масовий літ метеликів, опадання хвої/листя, відлущення кори на стовбурах та інші ознаки, не характерні для нормального стану дерев) відмирання та всихання дерев.

Ступінь пошкодження, ураження: середнє
(поодинокі, слабке, середнє, сильне)

Вид розподілу пошкоджених дерев: поодинокий, груповий
(поодинокий, груповий, куртинний)


Обсяг ушкодженої деревини на 1 гектарі (окомірно) 35 куб. метрів, у тому числі сухостійної 35 куб. метрів

Ознаки погіршення стану лісових насаджень виявив:

<u>Майстер лісу</u> (посада)	 (підпис)	<u>Младковський Б В</u> (ініціали та прізвище)
<u>10 02</u> 2026 року		
<u>Лісничий</u> (лісничий (помічник лісничого))	 (підпис)	<u>Федоренко П.В.</u> (ініціали та прізвище)
<u>10 02</u> 2026 року		

Висновок інженера відділу (сектору) охорони і захисту лісу державного лісогосподарського (лісомисливського) підприємства або представника державного спеціалізованого лісозахисного підприємства щодо необхідності здійснення лісозахисних чи інших заходів з поліпшення санітарного стану лісів за результатами огляду санітарного стану лісової ділянки:

Потребує проведення ВСР

<u>Інженер ОЗЛ</u> (посада)	 (підпис)	<u>Хоменко О.Ю.</u> (ініціали та прізвище)
<u>12 02</u> 2026 року		

ПОВІДОМЛЕННЯ про появу ознак погіршення санітарного стану лісових насаджень

Київська область
(Автономна Республіка Крим, область)

Філія «Столичний лісовий офіс» ДП «Ліси України» Білоцерківське надлісництво
(найменування власника лісів, постійного лісокористувача)

Лісництво Сухоліське Урочище «Сухоліська дача»
квартал № 21 виділ № 3 ділянка № 1 площа 6,0 гектарів

Таксаційна характеристика насаджень

Склад 100% + Аз, вік 37 років, бонітет 1, середня висота 28 метрів, середній діаметр 32 сантиметрів повнота 0,6, тип лісу В2 ДС, рельєф рівнинний, експозиція -, ґрунт дерново-підзолистий, підріст -, підлісок -

Лісопатологічна характеристика насаджень

Вид пошкодження насаджень (лісова пожежа, буревій, сніголам, обледеніння, відмирання та всихання дерев, захаращеність, об'їдання шкідниками хвої/листя, наявність гусені, масовий літ метеликів, опадання хвої/листя, відлущення кори на стовбурах та інші ознаки, не характерні для нормального стану дерев) відмирання та всихання дерев

Ступінь пошкодження, ураження: середнє
(поодинокі, слабке, середнє, сильне)

Вид розподілу пошкоджених дерев: поодинокі
(поодинокий, груповий, куртинний)

Обсяг ушкодженої деревини на 1 гектарі (окомірно) 15 куб. метрів, у тому числі сухостійної 15 куб. метрів

Ознаки погіршення стану лісових насаджень виявив:

Майстер лісу

(посада)

10 02 2026 року

[підпис]
(підпис)

Шидловський Б.В.

(ініціали та прізвище)

Лісничий

(лісничий (помічник лісничого))

10 02 2026 року

[підпис]
(підпис)

Федоренко П.В.

(ініціали та прізвище)

Висновок інженера відділу (сектору) охорони і захисту лісу державного лісогосподарського (лісомисливського) підприємства або представника державного спеціалізованого лісозахисного підприємства щодо необхідності здійснення лісозахисних чи інших заходів з поліпшення санітарного стану лісів за результатами огляду санітарного стану лісової ділянки:

Потребує проведення ВСП

Інженер ОЗЛ

(посада)

13 02 2026 року

[підпис]
(підпис)

Хоменко О.Ю.

(ініціали та прізвище)

ПОВІДОМЛЕННЯ
про появу ознак погіршення санітарного стану лісових насаджень

Київська область
(Автономна Республіка Крим, область)

Філія «Столичний лісовий офіс» ДП «Ліси України» Білоцерківське надлісництво
(найменування власника лісів, постійного лісокористувача)

Лісництво Сухоліське Урочище «Сухоліська дача»
квартал № 48 виділ № 6 ділянка № 4 площа 4,5 гектарів

Таксаційна характеристика насадження

Склад 10С3, вік 94 років, бонітет 2, середня висота 26 метрів, середній діаметр 32 сантиметрів повнота 0,6, тип лісу В2 ДС, рельєф рівнинний, експозиція -, ґрунт дерново-підзолистий, підріст -, підлісок -

Лісопатологічна характеристика насадження

Вид пошкодження насадження (лісова пожежа, буревій, сніголам, обледеніння, відмирання та всихання дерев, захаращеність, об'їдання шкідниками хвої/листя, наявність гусені, масовий літ метеликів, опадання хвої/листя, відлущення кори на стовбурах та інші ознаки, не характерні для нормального стану дерев) відмирання та всихання дерев

Ступінь пошкодження, ураження: середнє
(поодинокі, слабке, середнє, сильне)

Вид розподілу пошкоджених дерев: поодинокий, груповий
(поодинокий, груповий, куртинний)

Обсяг ушкодженої деревини на 1 гектарі (окомірно) 15 куб. метрів, у тому числі сухостійної 13 куб. метрів

Ознаки погіршення стану лісових насаджень виявив:

Майстер лісу (посада)	<u>[підпис]</u> (підпис)	<u>Кісак О.С.</u> (ініціали та прізвище)
<u>11 02</u> 2026 року		
Лісничий (лісничий (помічник лісничого))	<u>[підпис]</u> (підпис)	<u>Федоренко П.В.</u> (ініціали та прізвище)
<u>11 02</u> 2026 року		

Висновок інженера відділу (сектору) охорони і захисту лісу державного лісогосподарського (лісомисливського) підприємства або представника державного спеціалізованого лісозахисного підприємства щодо необхідності здійснення лісозахисних чи інших заходів з поліпшення санітарного стану лісів за результатами огляду санітарного стану лісової ділянки:

Потребує проведення ВСП

Інженер ОЗЛ (посада)	<u>[підпис]</u> (підпис)	<u>Хоменко О.Ю.</u> (ініціали та прізвище)
<u>12 02</u> 2026 року		

ПОВІДОМЛЕННЯ про появу ознак погіршення санітарного стану лісових насаджень

Київська область
(Автономна Республіка Крим, область)

Філія «Столичний лісовий офіс» ДП «Ліси України» Білоцерківське надлісництво
(найменування власника лісів, постійного лісокористувача)

Лісництво Сухоліське Урочище «Сухоліська дача»
квартал № 48 виділ № 7 ділянка № - площа 4,4 гектарів

Таксаційна характеристика насадження

Склад 10С₂ + А₃, вік 36 років, бонітет 1А, середня висота 29 метрів, середній діаметр 36 сантиметрів повнота 0,5, тип лісу С2ГДС, рельєф рівнинний, експозиція -, ґрунт дерново-підзолистий, підріст -, підлісок -

Лісопатологічна характеристика насадження

Вид пошкодження насадження (лісова пожежа, буревій, сніголам, обледеніння, відмирання та всихання дерев, захаращеність, об'їдання шкідниками хвої/листя, наявність гусені, масовий літ метеликів, опадання хвої/листя, відлущення кори на стовбурах та інші ознаки, не характерні для нормального стану дерев) відмірання та всихання дерев.

Ступінь пошкодження, ураження: середнє
(поодинокі, слабке, середнє, сильне)

Вид розподілу пошкоджених дерев: поодинокий, груповий
(поодинокий, груповий, куртинний)

Обсяг ушкодженої деревини на 1 гектарі (окомірно) 30 куб. метрів, у тому числі сухостійної 25 куб. метрів

Ознаки погіршення стану лісових насаджень виявив:

Майстер лісу _____ Вісник О.С.
(посада) (підпис) (ініціали та прізвище)

11 02 2026 року

Лісничий _____ Федоренко П.В.
(лісничий (помічник лісничого) (підпис) (ініціали та прізвище)

11 02 2026 року

Висновок інженера відділу (сектору) охорони і захисту лісу державного лісогосподарського (лісомисливського) підприємства або представника державного спеціалізованого лісозахисного підприємства щодо необхідності здійснення лісозахисних чи інших заходів з поліпшення санітарного стану лісів за результатами огляду санітарного стану лісової ділянки:

_____ Потребує проведення ВСП _____

Інженер ОЗЛ _____ Хоменко О.Ю.
(посада) (підпис) (ініціали та прізвище)

12 02 2026 року

ПОВІДОМЛЕННЯ
про появу ознак погіршення санітарного стану лісових насаджень

Київська область
(Автономна Республіка Крим, область)

Філія «Столичний лісовий офіс» ДП «Ліси України» Білоцерківське надлісництво
(найменування власника лісів, постійного лісокористувача)

Лісництво Сухоліське Урочище «Сухоліська дача»
квартал № 68 виділ № 4 ділянка № — площа 7,1 гектарів

Таксаційна характеристика насадження

Склад 10B₃+1n₁+B₃, вік 32 років, бонітет 1, середня висота 28 метрів, середній діаметр 32 сантиметрів повнота 0,6, тип лісу С2ГДС, рельєф рівнинний, експозиція —, ґрунт дерново-підзолистий, підріст —, підлісок —

Лісопатологічна характеристика насадження



Вид пошкодження насадження (лісова пожежа, буревій, сніголам, обледеніння, відмирання та всихання дерев, захаращеність, об'їдання шкідниками хвої/листя, наявність гусені, масовий літ метеликів, опадання хвої/листя, відлущення кори на стовбурах та інші ознаки, не характерні для нормального стану дерев) відмирання та всихання дерев.

Ступінь пошкодження, ураження: середнє
(поодинокі, слабке, середнє, сильне)

Вид розподілу пошкоджених дерев: поодинокі, групові
(поодинокий, груповий, куртинний)


Обсяг ушкодженої деревини на 1 гектарі (окомірно) 25 куб. метрів, у тому числі сухостійної 25 куб. метрів

Ознаки погіршення стану лісових насаджень виявив:

Майстер лісу		<u>Гімнак С.О.</u>
(посада)	(підпис)	(ініціали та прізвище)
<u>11 02</u> 2026 року		<u>Федоренко П.В.</u>
Лісничий	(підпис)	(ініціали та прізвище)
(лісничий (помічник лісничого))		
<u>11 02</u> 2026 року		

Висновок інженера відділу (сектору) охорони і захисту лісу державного лісогосподарського (лісомисливського) підприємства або представника державного спеціалізованого лісозахисного підприємства щодо необхідності здійснення лісозахисних чи інших заходів з поліпшення санітарного стану лісів за результатами огляду санітарного стану лісової ділянки:

Потребує проведення ВСП

Інженер ОЗЛ		<u>Хоменко О.Ю.</u>
(посада)	(підпис)	(ініціали та прізвище)
<u>12 02</u> 2026 року		

ПОВІДОМЛЕННЯ
про появу ознак погіршення санітарного стану лісових насаджень

Київська область
(Автономна Республіка Крим, область)

Філія «Столичний лісовий офіс» ДП «Ліси України» Білоцерківське надлісництво
(найменування власника лісів, постійного лісокористувача)

Лісництво Сухоліське Урочище «Сухоліська дача»
квартал № 87 виділ № 3 ділянка № - площа 8,5 гектарів

Таксаційна характеристика насадження

Склад 10P2 + A3, вік 76 років, бонітет 1A, середня висота 28 метрів, середній діаметр 32 сантиметрів повнота 0,7, тип лісу С2ГДС, рельєф рівнинний, експозиція -, ґрунт дерново-підзолистий, підріст -, підлісок -

Лісопатологічна характеристика насадження



Вид пошкодження насадження (лісова пожежа, буревій, сніголам, обледеніння, відмирання та всихання дерев, захаращеність, об'їдання шкідниками хвої/листя, наявність гусені, масовий літ метеликів, опадання хвої/листя, відлущення кори на стовбурах та інші ознаки, не характерні для нормального стану дерев) відмирання та всихання дерев.

Ступінь пошкодження, ураження: середнє
(поодиноке, слабе, середнє, сильне)

Вид розподілу пошкоджених дерев: поодинокі, групові
(поодинокий, груповий, куртинний)


Обсяг ушкодженої деревини на 1 гектарі (окомірно) 25 куб. метрів, у тому числі сухостійної 25 куб. метрів

Ознаки погіршення стану лісових насаджень виявив:

<u>Майстер лісу</u> (посада)	 (підпис)	<u>Лісник С.О.</u> (ініціали та прізвище)
<u>11. 02</u> 2026 року		
<u>Лісничий</u> (лісничий (помічник лісничого))	 (підпис)	<u>Федоренко П.В.</u> (ініціали та прізвище)
<u>11. 02</u> 2026 року		

Висновок інженера відділу (сектору) охорони і захисту лісу державного лісогосподарського (лісомисливського) підприємства або представника державного спеціалізованого лісозахисного підприємства щодо необхідності здійснення лісозахисних чи інших заходів з поліпшення санітарного стану лісів за результатами огляду санітарного стану лісової ділянки:

Потребує проведення ВСР

<u>Інженер ОЗЛ</u> (посада)	 (підпис)	<u>Хоменко О.Ю.</u> (ініціали та прізвище)
<u>12. 02</u> 2026 року		

ПОВІДОМЛЕННЯ
про появу ознак погіршення санітарного стану лісових насаджень

Київська область
(Автономна Республіка Крим, область)

Філія «Столичний лісовий офіс» ДП «Ліси України» Білоцерківське надлісництво
(найменування власника лісів, постійного лісокористувача)

Лісництво Томилівське Урочище _____
квартал № 24 виділ № С ділянка № _____ площа 6.9 гектарів

Таксаційна характеристика насаджень

Склад БСЗ+КЛГ+ДЗ вік 99 років, бонітет 1, середня висота 2.1 метрів,
середній діаметр 36 сантиметрів повнота 0.6, тип лісу СЛДС,
рельєф _____, експозиція _____, ґрунт _____,
підріст _____, підлісок _____

Лісопатологічна характеристика насаджень

Вид пошкодження насаджень (лісова пожежа, буревій, сніголам, обледеніння, відмирання та всихання дерев, захаращеність, об'їдання шкідниками хвої/листя, наявність гусені, масовий літ метеликів, опадання хвої/листя, відлущення кори на стовбурах та інші ознаки, не характерні для нормального стану дерев) Вигудачки та великі дерева, вигудачка кора на стовбурах

Ступінь пошкодження, ураження: слабка
(поодинокі, слабка, середня, сильна)

Вид розподілу пошкоджених дерев: поодинокі
(поодинокі, груповий, куртинний)

Обсяг ушкодженої деревини на 1 гектарі (окомірно) 95 куб. метрів, у тому числі сухостійної 25 куб. метрів

Ознаки погіршення стану лісових насаджень виявив:

Майстер лісу
Томилівського лісництва _____ Микола Степан
(посада) (підпис) (ініціали та прізвище)

02 03 2026 року
Мастер Томилівського лісництва _____ Александр Петров
(лісничий (помічник лісничого)) (підпис) (ініціали та прізвище)

02 03 2026 року

Висновок інженера відділу (сектору) охорони і захисту лісу державного лісогосподарського (лісомисливського) підприємства або представника державного спеціалізованого лісозахисного підприємства щодо необхідності здійснення лісозахисних чи інших заходів з поліпшення санітарного стану лісів за результатами огляду санітарного стану лісової ділянки:

Інженер ДП Ікат. _____ Петро Федор _____ Олена Хомченко
(посада) (підпис) (ініціали та прізвище)

03 03 2026 року

ПОВІДОМЛЕННЯ
про появу ознак погіршення санітарного стану лісових насаджень

Київська область
(Автономна Республіка Крим, область)

Філія «Столичний лісовий офіс» ДП «Ліси України» Білоцерківське надлісництво
(найменування власника лісів, постійного лісокористувача)

Лісництво Томилівське Урочище _____
квартал № 24 виділ № 6 ділянка № _____ площа 3,7 гектарів

Таксаційна характеристика насадження

Склад 100% + 1171/231, 405 Вік 100 років, бонітет 1, середня висота 22 метрів,
середній діаметр 36 сантиметрів повнота 0,6, тип лісу С2 ГФ С,
рельєф _____, експозиція _____, ґрунт _____,
підріст _____, підлісок _____

Лісопатологічна характеристика насадження

Вид пошкодження насадження (лісова пожежа, буревій, сніголам, обледеніння, відмирання та всихання дерев, захаращеність, об'їдання шкідниками хвої/листя, наявність гусені, масовий літ метеликів, опадання хвої/листя, відлущення кори на стовбурах та інші ознаки, не характерні для нормального стану дерев) Вигоріли та буреювані дерева, відлущення кори на стовбурах

Ступінь пошкодження, ураження: сильне
(поодинокі, слабе, середне, сильне)

Вид розподілу пошкоджених дерев: поодинокі
(поодинокий, груповий, куртинний)

Обсяг ушкодженої деревини на 1 гектарі (окомірно) 40 куб. метрів, у тому числі сухостійної 30 куб. метрів

Ознаки погіршення стану лісових насаджень виявив:

Меністер лісу
Томилівський лісництво _____ (посада) _____ (підпис) Петро Скорюк _____ (ініціали та прізвище)

02 03 2026 року
лісничий Томилівський лісництво _____ (лісничий (помічник лісничого)) _____ (підпис) Андрій Мельник _____ (ініціали та прізвище)

02 03 2026 року
Висновок інженера відділу (сектору) охорони і захисту лісу державного лісогосподарського (лісомисливського) підприємства або представника державного спеціалізованого лісозахисного підприємства щодо необхідності здійснення лісозахисних чи інших заходів з поліпшення санітарного стану лісів за результатами огляду санітарного стану лісової ділянки:

Потребна проведення МР
Інженер ВЛ Інат. _____ (посада) _____ (підпис) Степан Хоменик _____ (ініціали та прізвище)

03 03 2026 року

ПОВІДОМЛЕННЯ
про появу ознак погіршення санітарного стану лісових насаджень

Київська область
(Автономна Республіка Крим, область)

Філія «Столичний лісовий офіс» ДП «Ліси України» Білоцерківське надлісництво
(найменування власника лісів, постійного лісокористувача)

Лісництво Томилівське Урочище _____
квартал № 36 виділ № 6 ділянка № _____ площа 1,1 гектарів

Таксаційна характеристика насадження

Склад 10СЗ + РЗ, вік 61 років, бонітет _____, середня висота 26 метрів,
середній діаметр 36 сантиметрів повнота _____, тип лісу С2 ГРС,
рельєф _____, експозиція _____, ґрунт _____,
підріст _____, підлісок _____

Лісопатологічна характеристика насадження

Вид пошкодження насадження (лісова пожежа, буревій, сніголам, обледеніння, відмирання та всихання дерев, захаращеність, об'їдання шкідниками хвої/листя, наявність гусені, масовий літ метеликів, опадання хвої/листя, відлущення кори на стовбурах та інші ознаки, не характерні для нормального стану дерев) Відхилення та втрата здоров'я, відхилення кори на стовбурах

Ступінь пошкодження, ураження: _____
(поодинокі, слабке, середнє, сильне)

Вид розподілу пошкоджених дерев: _____
(поодинокий, груповий, куртинний)

Обсяг ушкодженої деревини на 1 гектарі (окомірно) 25 куб. метрів, у тому числі сухостійної 15 куб. метрів

Ознаки погіршення стану лісових насаджень виявив:

Мастер - ив _____
Томилівський лісничий (посада) _____ (підпис) Полів Станіс _____
(ініціали та прізвище)

02 03 2026 року
Лісничий Томилівського лісничого _____ (підпис) Хуциї Мейрис _____
(лісничий (помічник лісничого)) (ініціали та прізвище)

02 03 2026 року

Висновок інженера відділу (сектору) охорони і захисту лісу державного лісогосподарського (лісомисливського) підприємства або представника державного спеціалізованого лісозахисного підприємства щодо необхідності здійснення лісозахисних чи інших заходів з поліпшення санітарного стану лісів за результатами огляду санітарного стану лісової ділянки:

Потребна проведена МСР
Інженер ОВА Іваї _____ (підпис) Хомечко О.В.О _____
(посада) (ініціали та прізвище)
03 03 2026 року

ПОВІДОМЛЕННЯ
про появу ознак погіршення санітарного стану лісових насаджень

Київська область
(Автономна Республіка Крим, область)

Філія «Столичний лісовий офіс» ДП «Ліси України» Білоцерківське надлісництво
(найменування власника лісів, постійного лісокористувача)

Лісництво Томилівське Урочище _____
квартал № 36 виділ № 7 ділянка № _____ площа 30 гектарів

Таксаційна характеристика насадження

Склад 10 С3 + БП, вік 101 років, бонітет _____, середня висота 27 метрів,
середній діаметр 48 сантиметрів повнота 0,9, тип лісу С2 ПС,
рельєф _____, експозиція _____, ґрунт _____,
підріст _____, підлісок _____

Лісопатологічна характеристика насадження

Вид пошкодження насадження (лісова пожежа, буревій, сніголам, обледеніння, відмирання та всихання дерев, захаращеність, об'їдання шкідниками хвої/листя, наявність гусені, масовий літ метеликів, опадання хвої/листя, відлущення кори на стовбурах та інші ознаки, не характерні для нормального стану дерев) Вигнування на висотах дерев, вигнування кори на стовбурах

Ступінь пошкодження, ураження: слабке
(поодинокі, слабке, середнє, сильне)

Вид розподілу пошкоджених дерев: поодинокі
(поодинокий, груповий, куртинний)

Обсяг ушкодженої деревини на 1 гектарі (окомірно) 40 куб. метрів, у тому числі сухостійної 30 куб. метрів

Ознаки погіршення стану лісових насаджень виявив:

Мастер лісу
Томилівського лісництва _____ (посада) _____ (підпис) Полко Сергій _____ (ініціали та прізвище)

01 03 2026 року
лісничий (помічник лісничого) _____ (підпис) Василь Петренко _____ (ініціали та прізвище)

01 03 2026 року

Висновок інженера відділу (сектору) охорони і захисту лісу державного лісогосподарського (лісомисливського) підприємства або представника державного спеціалізованого лісозахисного підприємства щодо необхідності здійснення лісозахисних чи інших заходів з поліпшення санітарного стану лісів за результатами огляду санітарного стану лісової ділянки:

Інженер _____ (посада) Темреґа _____ (підпис) Славія Коваленко _____ (ініціали та прізвище)

03 03 2026 року

ПОВІДОМЛЕННЯ
про появу ознак погіршення санітарного стану лісових насаджень

Київська область
(Автономна Республіка Крим, область)

Філія «Столичний лісовий офіс» ДП «Ліси України» Білоцерківське надлісництво
(найменування власника лісів, постійного лісокористувача)

Лісництво Томилівське Урочище _____
квартал № 36 виділ № 9 ділянка № _____ площа 0,8 гектарів

Таксаційна характеристика насадження

Склад 10 Сз + ПП, вік 101 років, бонітет 1, середня висота 27 метрів,
середній діаметр 78 сантиметрів повнота _____, тип лісу Сз ГДС,
рельєф _____, експозиція _____, ґрунт _____,
підріст _____, підлісок _____

Лісопатологічна характеристика насадження

Вид пошкодження насадження (лісова пожежа, буревій, сніголам, обледеніння, відмирання та всихання дерев, захаращеність, об'їдання шкідниками хвої/листя, наявність гусені, масовий літ метеликів, опадання хвої/листя, відлущення кори на стовбурах та інші ознаки, не характерні для нормального стану дерев) Відмірання та схиляння дерев, відсутність кори на стовбурах

Ступінь пошкодження, ураження: _____
(поодинокое, слабе, середне, сильне)

Вид розподілу пошкоджених дерев: _____
(поодинокий, груповий, куртинний)

Обсяг ушкодженої деревини на 1 гектарі (окомірно) 60 куб. метрів, у тому числі сухостійної 40 куб. метрів

Ознаки погіршення стану лісових насаджень виявив:

Майстер лісу
Томилівського лісництва
(посада)

_____ (підпис)

Майстер лісничого
(ініціали та прізвище)

02 07 2026 року
Майстер Томилівського лісництва
(лісничий (помічник лісничого))

_____ (підпис)

Майстер лісничого
(ініціали та прізвище)

02 03 2026 року

Висновок інженера відділу (сектору) охорони і захисту лісу державного лісогосподарського (лісомисливського) підприємства або представника державного спеціалізованого лісозахисного підприємства щодо необхідності здійснення лісозахисних чи інших заходів з поліпшення санітарного стану лісів за результатами огляду санітарного стану лісової ділянки:

Томилівський лісничий
(посада)

Томилівський лісничий
(підпис)

Олександр Хамченко
(ініціали та прізвище)

03 03 2026 року

ПОВІДОМЛЕННЯ
про появу ознак погіршення санітарного стану лісових насаджень

Київська область
(Автономна Республіка Крим, область)

Філія «Столичний лісовий офіс» ДП «Ліси України» Білоцерківське надлісництво
(найменування власника лісів, постійного лісокористувача)

Лісництво Томилівське Урочище _____
квартал № 37 виділ № 12 ділянка № _____ площа 0,8 гектарів

Таксаційна характеристика насадження

Склад 10 СЗ, вік 103 років, бонітет 7, середня висота 26 метрів,
середній діаметр 32 сантиметрів повнота 0,17, тип лісу СЗ ГРК,
рельєф _____, експозиція _____, ґрунт _____,
підріст _____, підлісок _____

Лісопатологічна характеристика насадження

Вид пошкодження насадження (лісова пожежа, буревій, сніголам, обледеніння, відмирання та всихання дерев, захаращеність, об'їдання шкідниками хвої/листя, наявність гусені, масовий літ метеликів, опадання хвої/листя, відлущення кори на стовбурах та інші ознаки, не характерні для нормального стану дерев) Вигнадки кори від дерева, пошкодження сніголамами

Ступінь пошкодження, ураження: Блажке
(поодинокое, слабое, среднее, сильное)

Вид розподілу пошкоджених дерев: розрідковий
(поодинокий, груповий, куртинний)

Обсяг ушкодженої деревини на 1 гектарі (окомірно) 40 куб. метрів, у тому числі сухостійної 30 куб. метрів

Ознаки погіршення стану лісових насаджень виявив:

Ковтун М.Г. Томилівського лісництва _____ Степан _____ Микола Савчук _____
(посада) (підпис) (ініціали та прізвище)

02 03 2026 року
Михайло Томилівського лісництва _____ Степан _____ Андрій Мельник _____
(лісничий (помічник лісничого)) (підпис) (ініціали та прізвище)

02 03 2026 року
Висновок інженера відділу (сектору) охорони і захисту лісу державного лісогосподарського (лісомисливського) підприємства або представника державного спеціалізованого лісозахисного підприємства щодо необхідності здійснення лісозахисних чи інших заходів з поліпшення санітарного стану лісів за результатами огляду санітарного стану лісової ділянки:

Інженер Олександр Іванов _____ Степан _____ Олександр Хомелко _____
(посада) (підпис) (ініціали та прізвище)
03 03 2026 року

ПОВІДОМЛЕННЯ
про появу ознак погіршення санітарного стану лісових насаджень

Київська область
(Автономна Республіка Крим, область)

Філія «Столичний лісовий офіс» ДП «Ліси України» Білоцерківське надлісництво
(найменування власника лісів, постійного лісокористувача)

Лісництво Томилівське Урочище _____
квартал № 38 виділ № 10 ділянка № 1 площа 0,8 гектарів

Таксаційна характеристика насадження

Склад 10 Сз, вік 108 років, бонітет 2, середня висота 27 метрів,
середній діаметр 40 сантиметрів повнота 0,6, тип лісу С21РС,
рельєф _____, експозиція _____, ґрунт _____,
підріст _____, підлісок _____

Лісопатологічна характеристика насадження

Вид пошкодження насадження (лісова пожежа, буревій, сніголам, обледеніння, відмирання та всихання дерев, захаращеність, об'їдання шкідниками хвої/листя, наявність гусені, масовий літ метеликів, опадання хвої/листя, відлущення кори на стовбурах та інші ознаки, не характерні для нормального стану дерев) Відсутня кори біз зроста, нашкоджених міжземних

Ступінь пошкодження, ураження: слабке
(поодинокое, слабе, среднее, сильное)

Вид розподілу пошкоджених дерев: поодиноким
(поодинокий, груповий, куртинний)

Обсяг ушкодженої деревини на 1 гектарі (окомірно) 40 куб. метрів, у тому числі сухостійної 35 куб. метрів

Ознаки погіршення стану лісових насаджень виявив:

Майстер лісу Томилівського лісництва _____ Степан _____ Микола Сімонов _____
(посада) (підпис) (ініціали та прізвище)

02 03 2026 року
Лісничий Томилівського лісництва _____ Степан _____ Микола Сімонов _____
(лісничий (помічник лісничого)) (підпис) (ініціали та прізвище)

02 03 2026 року
Висновок інженера відділу (сектору) охорони і захисту лісу державного лісогосподарського (лісомисливського) підприємства або представника державного спеціалізованого лісозахисного підприємства щодо необхідності здійснення лісозахисних чи інших заходів з поліпшення санітарного стану лісів за результатами огляду санітарного стану лісової ділянки:

Інженер СВЛ Іскот _____ Степан _____ Олександр Хаменич _____
(посада) (підпис) (ініціали та прізвище)

03 03 2026 року

ПОВІДОМЛЕННЯ про появу ознак погіршення санітарного стану лісових насаджень

Київська область

(Автономна Республіка Крим, область)

Філія "Столичний лісовий офіс" ДП "Ліси України"

(найменування власника лісів, постійного лісокористувача)

Лісництво Росіївське / Вершинівське урочище _____
квартал № 65 виділ № 4 ділянка № 2 площа 2,8 гектарів

Таксаційна характеристика насаджень

Склад С3, Д3, вік 85 років, бонітет 1А, середній діаметр 38 сантиметрів, середня висота 27 метрів, повнота 0,5, тип лісу С2ПДС, рельєф рівнинний, експозиція _____, ґрунт _____, підріст _____, підлісок Бзг, ГДк, Кул

Лісопатологічна характеристика насаджень

Вид пошкодження насаджень (лісова пожежа, буревій, сніголам, обледеніння, відмирання та всихання дерев, захаращеність, об'їдання шкідниками хвої/листя, наявність гусені, масовий літ метеликів, опадання хвої/листя, відлущення кори на стовбурах та інші ознаки, не характерні для нормального стану дерев) Відмирання та всихання дерев, відлущення кори на стовбурах

Ступінь пошкодження, ураження: слабке
(поодинокі, слабке, середнє, сильне)

Вид розподілу пошкоджених дерев: поодинокі
(поодинокий, груповий, куртинний)

Обсяг ушкодженої деревини на 1 гектарі (окомірно) 40 куб. метрів, у тому числі сухостійної 35 куб. метрів

Ознаки погіршення стану лісових насаджень виявив:

Майстер лісу
Росіївське лісництво
(посада)

[Підпис]
(підпис)

Владислав Сорока
(ініціали та прізвище)

01 02 2026 року

Лісничий Росіївське лісництво
(лісничий (помічник лісничого))

[Підпис]
(підпис)

Роман Клебан
(ініціали та прізвище)

05 02 2026 року

Висновок інженера відділу (сектору) охорони і захисту лісу державного лісогосподарського (лісомисливського) підприємства або представника державного спеціалізованого лісозахисного підприємства щодо необхідності здійснення лісозахисних чи інших заходів з поліпшення санітарного стану лісів за результатами огляду санітарного стану лісової ділянки:

Інженер озл Іван
(посада)

[Підпис]
(підпис)

Олена Колетко
(ініціали та прізвище)

05 02 2026 року

ПОВІДОМЛЕННЯ про появу ознак погіршення санітарного стану лісових насаджень

Київська область

(Автономна Республіка Крим, область)

Філія "Столичний лісовий офіс" ДП "Ліси України"

(найменування власника лісів, постійного лісокористувача)

Лісництво Філія Столичний лісовий офіс (Велике Веселе) урочище _____
квартал № 65 виділ № 5 ділянка № 1 площа 7.0 гектарів

Таксаційна характеристика насадження

Склад С2Д3 + Брх Кар + Лжк вік 77 років, бонітет 1А, середній діаметр 30 сантиметрів, середня висота 26 метрів, повнота 0.6, тип лісу СДРД, рельєф рівнинний, експозиція _____, ґрунт _____, підріст _____, підлісок Куп, РДК, Бзс

Лісопатологічна характеристика насадження

Вид пошкодження насадження (лісова пожежа, буревій, сніголам, обледеніння, відмирання та всихання дерев, захаращеність, об'їдання шкідниками хвої/листя, наявність гусені, масовий літ метеликів, опадання хвої/листя, відлущення кори на стовбурах та інші ознаки, не характерні для нормального стану дерев) Відмирання та всихання дерев, відлущення кори на стовбурах

Ступінь пошкодження, ураження: середнє
(поодинокі, слабке, середнє, сильне)

Вид розподілу пошкоджених дерев: поодинокі
(поодинокий, груповий, куртинний)

Обсяг ушкодженої деревини на 1 гектарі (окомірно) _____ куб. метрів, у тому числі сухостійної _____ куб. метрів

Ознаки погіршення стану лісових насаджень виявив:

Майстер лісу Філія Столичний лісовий офіс _____
(посада) (підпис)

Владислав Вероні
(ініціали та прізвище)

01 02 2022 року

Лісничий Філія Столичний лісовий офіс _____
(лісничий (помічник лісничого)) (підпис)

Роман Клебан
(ініціали та прізвище)

05 02 2026 року

Висновок інженера відділу (сектору) охорони і захисту лісу державного лісогосподарського (лісомисливського) підприємства або представника державного спеціалізованого лісозахисного підприємства щодо необхідності здійснення лісозахисних чи інших заходів з поліпшення санітарного стану лісів за результатами огляду санітарного стану лісової ділянки:

Потребує проведення КСР
Інженер ОЗП Інат _____
(посада) (підпис)

Олена Хоменич
(ініціали та прізвище)

05 02 2026 року

ПОВІДОМЛЕННЯ
про появу ознак погіршення санітарного стану лісових насаджень

Київська область

(Автономна Республіка Крим, область)

Філія "Столичний лісовий офіс" ДП "Ліси України"

(найменування власника лісів, постійного лісокористувача)

Лісництво Фастовецьке (Великобузьке) урочище _____
квартал № 05 виділ № 5 ділянка № 2 площа 7,0 гектарів

Таксаційна характеристика насадження

Склад С₂Д₃+Бр+К+М₂ вік 77 років, бонітет 1А, середній діаметр 30 сантиметрів, середня висота 26 метрів, повнота 0,6, тип лісу С₂Д₃С, рельєф рівнинний, експозиція _____, ґрунт _____, підріст _____, підлісок Куп, Бук, Вяз

Лісопатологічна характеристика насадження

Вид пошкодження насадження (лісова пожежа, буревій, сніголам, обледеніння, відмирання та всихання дерев, захаращеність, об'їдання шкідниками хвої/листя, наявність гусені, масовий літ метеликів, опадання хвої/листя, відлущення кори на стовбурах та інші ознаки, не характерні для нормального стану дерев) Відмирання та всихання дерев, відлущення кори на стовбурах

Ступінь пошкодження, ураження: середнє
(поодинокі, слабке, середнє, сильне)

Вид розподілу пошкоджених дерев: поодинокі
(поодинокий, груповий, куртинний)

Обсяг ушкодженої деревини на 1 гектарі (окомірно) _____ куб. метрів, у тому числі сухостійної _____ куб. метрів

Ознаки погіршення стану лісових насаджень виявив:

Майстер лісу
Фастовецького лісництва _____
(посада) (підпис)

Владислав Соколов
(ініціали та прізвище)

01 02 20 26 року
Лісничий
Фастовецького лісництва _____
(лісничий (помічник лісничого)) (підпис)

Роман Ковалев
(ініціали та прізвище)

05 02 20 26 року

Висновок інженера відділу (сектору) охорони і захисту лісу державного лісогосподарського (лісомисливського) підприємства або представника державного спеціалізованого лісозахисного підприємства щодо необхідності здійснення лісозахисних чи інших заходів з поліпшення санітарного стану лісів за результатами огляду санітарного стану лісової ділянки:

Попередити проведення ВЗР
Інженер ОВА Іпат _____
(посада) (підпис) Олена Хомченко
(ініціали та прізвище)

05 02 20 26 року