

ПОВІДОМЛЕННЯ
про появу ознак погіршення санітарного стану лісових насаджень

Київська область
(Автономна Республіка Крим, область)

Філія «Столичний лісовий офіс» ДП «Ліси України» Димерське надлісництво
(найменування власника лісів, постійного лісокористувача)

Лісництво Дніпровське Урочище -
квартал № 48 виділ № 5 ділянка № 2 площа 0.5 гектарів

Таксаційна характеристика насадження

Склад 10С3, вік 72 років, бонітет 1, середня висота 23 метрів, середній діаметр 24 сантиметрів, повнота 0.65, тип лісу В2ДС, рельєф рівнинний, експозиція -, ґрунт Дерново-слабопідзолисті глинисто-піщані, підріст -, підлісок -

Лісопатологічна характеристика насадження

Вид пошкодження насадження (лісова пожежа, буревій, сніголам, обледеніння, відмирання та всихання дерев, захаращеність, об'їдання шкідниками хвої/листя, наявність гусені, масовий літ метеликів, опадання хвої/листя, відлущення кори на стовбурах та інші ознаки, не характерні для нормального стану дерев) пошкодження дерев стовбуровими шкідниками.

Ступінь пошкодження, ураження: слабке
(поодиноке, слабе, середнє, сильне)

Вид розподілу пошкоджених дерев: поодинокий
(поодинокий, груповий, куртинний)

Обсяг ушкодженої деревини на 1 гектарі (окомірно) 40 куб. метрів, у тому числі сухостійної 10 куб. метрів

Ознаки погіршення стану лісових насаджень виявив:

майстер лісу

(посада)

(підпис)

О.В.АДАМЕНКО

(ініціали та прізвище)

08 Січня 2026 року

лісничий

(лісничий (помічник лісничого))

(підпис)

І.А.ГАРБАР

(ініціали та прізвище)

08 Січня 2026 року

Висновок інженера відділу (сектору) охорони і захисту лісу державного лісогосподарського (лісомисливського) підприємства або представника державного спеціалізованого лісозахисного підприємства щодо необхідності здійснення лісозахисних чи інших заходів з поліпшення санітарного стану лісів за результатами огляду санітарного стану лісової ділянки:

Потребує проведення ВСП

Інженер ОЗЛ

(посада)

(підпис)

І.М.ДЕМИДАСЬ

(ініціали та прізвище)

16 Січня 2026 року

ПОВІДОМЛЕННЯ
про появу ознак погіршення санітарного стану лісових насаджень

Київська область
(Автономна Республіка Крим, область)

Філія «Столичний лісовий офіс» ДП «Ліси України» Димерське надлісництво
(найменування власника лісів, постійного лісокористувача)

Лісництво Дніпровське Урочище -
квартал № 48 виділ № 8 ділянка № 2 площа 0.2 гектарів

Таксаційна характеристика насадження

Склад 10С3, вік 91 років, бонітет 1, середня висота 26 метрів, середній діаметр 30 сантиметрів, повнота 0.68, тип лісу ВЗДС, рельєф рівнинний, експозиція -, ґрунт Дерново-слабопідзолисті глинисто-піщані, підріст 10ДЗ, 15 років, висота - 3м, 1.0 тис.шт/га, підлісок КУЛ, зімкнутість 0.40

Лісопатологічна характеристика насадження

Вид пошкодження насадження (лісова пожежа, буревій, сніголам, обледеніння, відмирання та всихання дерев, захаращеність, об'їдання шкідниками хвої/листя, наявність гусені, масовий літ метеликів, опадання хвої/листя, відлущення кори на стовбурах та інші ознаки, не характерні для нормального стану дерев) пошкодження дерев стовбуровими шкідниками.

Ступінь пошкодження, ураження: слабке
(поодинокі, слабке, середнє, сильне)

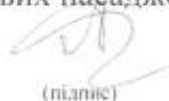
Вид розподілу пошкоджених дерев: поодинокий
(поодинокий, груповий, куртинний)

Обсяг ушкодженої деревини на 1 гектарі (окомірно) 65 куб. метрів, у тому числі сухостійної 20 куб. метрів

Ознаки погіршення стану лісових насаджень виявив:

майстер лісу

(посада)



(підпис)

О.В.АДАМЕНКО

(ініціали та прізвище)

08 Січня 2026 року

лісничий

(лісничий (помічник лісничого))



(підпис)

І.А.ГАРБАР

(ініціали та прізвище)

08 Січня 2026 року

Висновок інженера відділу (сектору) охорони і захисту лісу державного лісогосподарського (лісомисливського) підприємства або представника державного спеціалізованого лісозахисного підприємства щодо необхідності здійснення лісозахисних чи інших заходів з поліпшення санітарного стану лісів за результатами огляду санітарного стану лісової ділянки:

Потребує проведення ВСП

Інженер ОЗЛ

(посада)



(підпис)

І.М.ДЕМИДАСЬ

(ініціали та прізвище)

16 Січня 2026 року

ПОВІДОМЛЕННЯ
про появу ознак погіршення санітарного стану лісових насаджень

Київська область
(Автономна Республіка Крим, область)

Філія «Столичний лісовий офіс» ДП «Ліси України» Димерське надлісництво
(найменування власника лісів, постійного лісокористувача)

Лісництво Дніпровське Урочище -
квартал № 54 виділ № 28 ділянка № - площа 12.5 гектарів

Таксаційна характеристика насадження

Склад 10С3+БП+ДЗ, вік 68 років, бонітет 1, середня висота 24 метрів, середній діаметр 26 сантиметрів, повнота 0.65, тип лісу В2ДС, рельєф рівнинний, експозиція -, ґрунт Дерново-слабопідзолисті глинисто-піщані, підріст 10ДЗ, 15 років, висота - 2м, 1.0 тис.шт/га, підлісок КУЛ, ГРЗ зімкнутість 0.20

Лісопатологічна характеристика насадження

Вид пошкодження насадження (лісова пожежа, буревій, сніголам, обледеніння, відмирання та всихання дерев, захаращеність, об'їдання шкідниками хвої/листя, наявність гусені, масовий літ метеликів, опадання хвої/листя, відлущення кори на стовбурах та інші ознаки, не характерні для нормального стану дерев) пошкодження дерев стовбуровими шкідниками.

Ступінь пошкодження, ураження: слабке
(поодинокое, слабое, среднее, сильное)

Вид розподілу пошкоджених дерев: поодинокий
(поодинокий, груповий, куртинний)

Обсяг ушкодженої деревини на 1 гектарі (окомірно) 10 куб. метрів, у тому числі сухостійної 5 куб. метрів

Ознаки погіршення стану лісових насаджень виявив:

майстер лісу О.О.ПОДШИБ'ЯКІН
(посада) (підпис) (ініціали та прізвище)

02 Січня 2026 року

лісничий І.А.ГАРБАР
(лісничий (помічник лісничого)) (підпис) (ініціали та прізвище)

02 Січня 2026 року

Висновок інженера відділу (сектору) охорони і захисту лісу державного лісогосподарського (лісомисливського) підприємства або представника державного спеціалізованого лісозахисного підприємства щодо необхідності здійснення лісозахисних чи інших заходів з поліпшення санітарного стану лісів за результатами огляду санітарного стану лісової ділянки:

Потребує проведення ВСП

Інженер ОЗЛ І.М.ДЕМИДАСЬ
(посада) (підпис) (ініціали та прізвище)

12 Січня 2026 року

ПОВІДОМЛЕННЯ
про появу ознак погіршення санітарного стану лісових насаджень

Київська область
(Автономна Республіка Крим, область)

Філія «Столичний лісовий офіс» ДП «Ліси України» Димерське надлісництво
(найменування власника лісів, постійного лісокористувача)

Лісництво Дніпровське Урочище -
квартал № 63 виділ № 12 ділянка № 4 площа 1.1 гектарів

Таксаційна характеристика насадження

Склад 10С3, вік 86 років, бонітет 1, середня висота 24 метрів, середній діаметр 28 сантиметрів, повнота 0.70, тип лісу А2С, рельєф рівнинний, експозиція -, ґрунт Дерново-слабопідзолисті піщані, підріст -, підлісок -

Лісопатологічна характеристика насадження

Вид пошкодження насадження (лісова пожежа, буревій, сніголам, обледеніння, відмирання та всихання дерев, захаращеність, об'їдання шкідниками хвої/листя, наявність гусені, масовий літ метеликів, опадання хвої/листя, відлущення кори на стовбурах та інші ознаки, не характерні для нормального стану дерев) пошкодження дерев стовбуровими шкідниками.

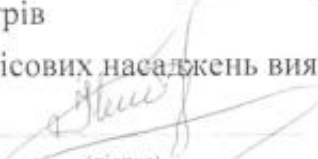
Ступінь пошкодження, ураження: слабке
(поодинокі, слабке, середнє, сильне)

Вид розподілу пошкоджених дерев: поодинокий
(поодинокий, груповий, куртинний)

Обсяг ушкодженої деревини на 1 гектарі (окомірно) 25 куб. метрів, у тому числі сухостійної 20 куб. метрів

Ознаки погіршення стану лісових насаджень виявив:

майстер лісу
(посада)


(підпис)

Н.В.ІВАЩЕНКО
(ініціали та прізвище)

06 Січня 2026 року

лісничий
(лісничий (помічник лісничого))


(підпис)


І.А.ГАРБАР
(ініціали та прізвище)

06 Січня 2026 року

Висновок інженера відділу (сектору) охорони і захисту лісу державного лісогосподарського (лісомисливського) підприємства або представника державного спеціалізованого лісозахисного підприємства щодо необхідності здійснення лісозахисних чи інших заходів з поліпшення санітарного стану лісів за результатами огляду санітарного стану лісової ділянки:

Потребує проведення ВСП

Інженер ОЗЛ
(посада)


(підпис)

І.М.ДЕМИДАСЬ
(ініціали та прізвище)

16 Січня 2026 року

ПОВІДОМЛЕННЯ
про появу ознак погіршення санітарного стану лісових насаджень

Київська область
(Автономна Республіка Крим, область)

Філія «Столичний лісовий офіс» ДП «Ліси України» Димерське надлісництво
(найменування власника лісів, постійного лісокористувача)

Лісництво Дніпровське Урочище -
квартал № 63 виділ № 13 ділянка № 2 площа 6.8 гектарів

Таксаційна характеристика насадження

Склад 10С3, вік 61 років, бонітет 1, середня висота 21 метрів, середній діаметр 20 сантиметрів, повнота 0.70, тип лісу В2ДС, рельєф рівнинний, експозиція -, ґрунт Дерново-слабопідзолисті глинисто-піщані, підріст -, підлісок -

Лісопатологічна характеристика насадження

Вид пошкодження насадження (лісова пожежа, буревій, сніголам, обледеніння, відмирання та всихання дерев, захарашеність, об'їдання шкідниками хвої/листя, наявність гусені, масовий літ метеликів, опадання хвої/листя, відлущення кори на стовбурах та інші ознаки, не характерні для нормального стану дерев) пошкодження дерев стовбуровими шкідниками.

Ступінь пошкодження, ураження: слабке
(поодинокі, слабке, середнє, сильне)

Вид розподілу пошкоджених дерев: поодинокий
(поодинокий, груповий, куртинний)

Обсяг ушкодженої деревини на 1 гектарі (окомірно) 15 куб. метрів, у тому числі сухостійної 10 куб. метрів

Ознаки погіршення стану лісових насаджень виявив:

майстер лісу
(посада)


(підпис)

Н.В.ІВАЩЕНКО
(ініціали та прізвище)

09 Січня 2026 року

лісничий
(лісничий (помічник лісничого))


(підпис)


І.А.ГАРБАР
(ініціали та прізвище)

09 Січня 2026 року

Висновок інженера відділу (сектору) охорони і захисту лісу державного лісогосподарського (лісомисливського) підприємства або представника державного спеціалізованого лісозахисного підприємства щодо необхідності здійснення лісозахисних чи інших заходів з поліпшення санітарного стану лісів за результатами огляду санітарного стану лісової ділянки:

Потребує проведення ВСП

Інженер ОЗЛ
(посада)


(підпис)

І.М.ДЕМИДАСЬ
(ініціали та прізвище)

19 Січня 2026 року

ПОВІДОМЛЕННЯ
про появу ознак погіршення санітарного стану лісових насаджень

Київська область
(Автономна Республіка Крим, область)

Філія «Столичний лісовий офіс» ДП «Ліси України» Димерське надлісництво
(найменування власника лісів, постійного лісокористувача)

Лісництво Дніпровське Урочище -
квартал № 63 виділ № 16 ділянка № - площа 1.7 гектарів

Таксаційна характеристика насадження

Склад 10С3, вік 71 років, бонітет 2, середня висота 20 метрів, середній діаметр 22 сантиметрів, повнота 0.70, тип лісу A2C, рельєф рівнинний, експозиція -, ґрунт Дерново-слабонідрозлисті піщані, підріст -, підлісок -

Лісопатологічна характеристика насадження

Вид пошкодження насадження (лісова пожежа, буревій, сніголам, обледеніння, відмирання та всихання дерев, захаращеність, об'їдання шкідниками хвої/листя, наявність гусені, масовий літ метеликів, опадання хвої/листя, відлущення кори на стовбурах та інші ознаки, не характерні для нормального стану дерев) пошкодження дерев стовбуровими шкідниками.

Ступінь пошкодження, ураження: слабке
(поодиноке, слабе, середнє, сильне)

Вид розподілу пошкоджених дерев: поодинокий
(поодинокий, груповий, куртинний)

Обсяг ушкодженої деревини на 1 гектарі (окомірно) 15 куб. метрів, у тому числі сухостійної 10 куб. метрів

Ознаки погіршення стану лісових насаджень виявив:

майстер лісу
(посада)


(підпис)

Н.В.ІВАЩЕНКО
(ініціали та прізвище)

12 Січня 2026 року

лісничий
(лісничий (помічник лісничого))


(підпис)

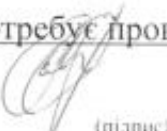
І.А.ГАРБАР
(ініціали та прізвище)

12 Січня 2026 року

Висновок інженера відділу (сектору) охорони і захисту лісу державного лісогосподарського (лісомисливського) підприємства або представника державного спеціалізованого лісозахисного підприємства щодо необхідності здійснення лісозахисних чи інших заходів з поліпшення санітарного стану лісів за результатами огляду санітарного стану лісової ділянки:

Потребує проведення ВСП

Інженер ОЗЛ
(посада)


(підпис)

І.М.ДЕМИДАСЬ
(ініціали та прізвище)

22 Січня 2026 року

ПОВІДОМЛЕННЯ
про появу ознак погіршення санітарного стану лісових насаджень

Київська область
(Автономія Республіка Крим, область)

Філія «Столичний лісовий офіс» ДП «Ліси України» Димерське надлісництво
(найменування власника лісів, постійного лісокористувача)

Лісництво Катюжанське Урочище _____ -
квартал № 28 виділ № 27 ділянка № _____ площа 2.2 гектарів

Таксаційна характеристика насадження

Склад 7С33БП, вік 71 років, бонітет 1, середня висота 23 метрів,
середній діаметр 32 сантиметрів повнота 0.70, тип лісу ВЗДС, рельєф
рівнинний, експозиція -, ґрунт Дерново-середньо-підзолисті, підріст 10Сз,
20 років, висота 8 м., 2.0 тис. шт/га, підлісок ГРЗ, зімкнутість 0,10 -

Лісопатологічна характеристика насадження

Вид пошкодження насадження (лісова пожежа, буревій, сніголам,
обледеніння, відмирання та всихання дерев, захаращеність, об'їдання шкідниками
хвої/листя, наявність гусені, масовий літ метеликів, опадання хвої/листя,
відлущення кори на стовбурах та інші ознаки, не характерні для нормального стану
дерев) пошкодження стовбуровими шкідниками.

Ступінь пошкодження, ураження: _____ слабке _____
(поодинокі, слабке, середнє, сильне)

Вид розподілу пошкоджених дерев: _____ поодинокий _____
(поодинокий, груповий, куртинний)

Обсяг ушкодженої деревини на 1 гектарі (окомірно) 15 куб. метрів, у
тому числі сухостійної 13 куб. метрів

Ознаки погіршення стану лісових насаджень виявив:

Майстер лісу _____ Осадчий М.П. _____
(посада) (підпис) (ініціали та прізвище)

26 01 2026 року

Лісничий _____ О.С.Квачук _____
(лісничий (помічник лісничого)) (підпис) (ініціали та прізвище)

26 01 2026 року

Висновок інженера відділу (сектору) охорони і захисту лісу державного
лісогосподарського (лісомисливського) підприємства або представника державного
спеціалізованого лісозахисного підприємства щодо необхідності здійснення
лісозахисних чи інших заходів з поліпшення санітарного стану лісів за
результатами огляду санітарного стану лісової ділянки:

Потребує проведення ВСП

Інженер ОЗЛ _____ І.М.Демидась _____
(посада) (підпис) (ініціали та прізвище)

10 02 2026 року

ПОВІДОМЛЕННЯ

про появу ознак погіршення санітарного стану лісових насаджень

Київська область
(Автономна Республіка Крим, область)

Філія «Столичний лісовий офіс» ДП «Ліси України» Димерське надлісництво
(найменування власника лісів, постійного лісокористувача)

Лісицтво Катюжанське Урочище _____
квартал № 31 виділ № 6 ділянка № 1 площа 4.6 гектарів

Таксаційна характеристика насадження

Склад 7С32БПДЗ, вік 71 років, бонітет 1, середня висота 22 метрів,
середній діаметр 28 сантиметрів повнога 0.70, тип лісу ВЗДС, рельєф
рівнинний, експозиція -, ґрунт Дерново-середньо-підзолисті,
підріст 1-... шт/га, підлісок -

Лісопатологічна характеристика насадження

Вид пошкодження насадження (лісова пожежа, буревій, сніголам,
обледеніння, відмирання та всихання дерев, захараченість, об'їдання шкідниками
хвої/листя, наявність гусені, масовий літ метеликів, опадання хвої/листя,
відлучення кори на стовбурах та інші ознаки, не характерні для нормального стану
дерев) пошкодження стовбуровими шкідниками.

Ступінь пошкодження, ураження: слабке
(поодинокі, слабке, середнє, сильне)

Вид розподілу пошкоджених дерев: поодинокий
(поодинокий, груповий, куртинний)

Обсяг ушкодженої деревини на 1 гектарі (окомірно) 15 куб. метрів, у
тому числі сухостійної 13 куб. метрів

Ознаки погіршення стану лісових насаджень виявив:

Майстер лісу _____ (підпис) Осадчий М.П.
(посада) (ініціали та прізвище)

26 01 2026 року (підпис) _____ (ініціали та прізвище)
Лісничий О.С.Квачук
(посада) (підпис)

26 01 2026 року

Висновок інженера відділу (сектору) охорони і захисту лісу державного
лісогосподарського (лісомисливського) підприємства або представника державного
спеціалізованого лісозахисного підприємства щодо необхідності здійснення
лісозахисних чи інших заходів з поліпшення санітарного стану лісів за
результатами огляду санітарного стану лісової ділянки:

Потребує проведення ВСП

Інженер ОЗЛ _____ (підпис) І.М.Демидаєв
(посада) (ініціали та прізвище)

10 02 2026 року

ПОВІДОМЛЕННЯ

про появу ознак погіршення санітарного стану лісових насаджень

Київська область
(Автономна Республіка Крим, область)

Філія «Столичний лісовий офіс» ДП «Ліси України» Димерське надлісництво
(найменування класифікація лісів, постійного лісовориступача)

Лісництво Капожанське Урочище _____
квартал № 34 виділ № 1 ділянка № 3 площа 1.1 гектарів

Таксаційна характеристика насадження

Склад 7СЗ+ДЗ+АКБ, вік 76 років, бонітет 1А, середня висота 27 метрів, середній діаметр 32 сантиметрів повнота 0.70, тип лісу С2ГДС, рельєф рівнинний, експозиція -, ґрунт Дерново-слабо і середньо-підзолисті супіщані, підріст 10АКБ, висота 5 м., 3.0 тис.. шт/га, підлісок ЛЩЗ, зімкнутість 0.40

Лісопатологічна характеристика насадження

Вид пошкодження насадження (лісова пожежа, буревій, сніголам, обледеніння, відмирання та всихання дерев, захарашеність, об'їдання шкідниками хвої/листя, наявність гусені, масовий літ метеликів, опадання хвої/листя, відлучення кори на стовбурах та інші ознаки, не характерні для нормального стану дерев) пошкодження стовбурами шкідниками.

Ступінь пошкодження, ураження: слабке
(поодинокі, слабке, середнє, сильне)

Вид розподілу пошкоджених дерев: поодинокий
(поодинокій, груповий, куртинний)

Обсяг ушкодженої деревини на 1 гектарі (окомірно) 55 куб. метрів, у тому числі сухостійної 50 куб. метрів

Ознаки погіршення стану лісових насаджень виявив:

Майстер лісу _____ (підпис) Сьомка А.М. (підписи та прізвище)

26 01 2026 року

Лісничий _____ (підпис) О.С.Квачук (підписи та прізвище)

26 01 2026 року

Висновок інженера відділу (сектору) охорони і захисту лісу державного лісогосподарського (лісомисливського) підприємства або представника державного спеціалізованого лісозахисного підприємства щодо необхідності здійснення лісозахисних чи інших заходів з поліпшення санітарного стану лісів за результатами огляду санітарного стану лісової ділянки:

Потребує проведення ВСР

Інженер ОЗЛ _____ (підпис) І.М.Демидась (підписи та прізвище)

05 02 2026 року

ПОВІДОМЛЕННЯ
про появу ознак погіршення санітарного стану лісових насаджень

Київська область
(Автономна Республіка Крим, область)

Філія «Столичний лісовий офіс» ДП «Ліси України» Димерське надлісництво
(найменування власника лісів, постійного лісокористувача)

Лісництво Катожанське Урочище _____
квартал № 34 виділ № 1 ділянка № 4 площа 0.9 гектарів

Таксаційна характеристика насадження

Склад 7С3+Д3+АКБ, вік 76 років, бонітет ІА, середня висота 27 метрів, середній діаметр 32 сантиметрів повнота 0.70, тип лісу С2ГДС, рельєф рівнинний, експозиція _____, ґрунт Дерново-слабо і середньо-підзолисті супіщані, підріст 10АКБ, 15 років, висота 5 м., 3.0 тис. шт/га, підлісок ЛШЗ, зімкнутість 0,40 _____

Лісопатологічна характеристика насадження

Вид пошкодження насадження (лісова пожежа, буревій, сніголам, обледеніння, відмирання та всихання дерев, захаращеність, об'їдання шкідниками хвої/листя, наявність гусені, масовий літ метеликів, опадання хвої/листя, відлущення кори на стовбурах та інші ознаки, не характерні для нормального стану дерев) пошкодження стовбуровими шкідниками. _____

Ступінь пошкодження, ураження: _____ слабе
(поодинокі, слабе, середнє, сильне)

Вид розподілу пошкоджених дерев: _____ поодинокий
(поодинокі, груповий, куртинний)

Обсяг ушкодженої деревини на 1 гектарі (окомірно) 25 куб. метрів, у тому числі сухостійної 23 куб. метрів

Ознаки погіршення стану лісових насаджень виявив:

Майстер лісу _____ Сьомка А.М.
(посада) (ініціали та прізвище)

26 01 2026 року

Лісничий _____ О.С.Квачук
(посада) (ініціали та прізвище)

26 01 2026 року

Висновок інженера відділу (сектору) охорони і захисту лісу державного лісогосподарського (лісомисливського) підприємства або представника державного спеціалізованого лісозахисного підприємства щодо необхідності здійснення лісозахисних чи інших заходів з поліпшення санітарного стану лісів за результатами огляду санітарного стану лісової ділянки:

Потребує позвадження ВСП _____

Інженер ОЗЛ _____ І.М.Демидась
(посада) (ініціали та прізвище)

05 02 2026 року

ПОВІДОМЛЕННЯ

про появу ознак погіршення санітарного стану лісових насаджень

Київська область
(Автономна Республіка Крим, область)

Філія «Столичний лісовий офіс» ДП «Ліси України» Димерське надлісництво
(найменування власника лісів, постійного лісовиробу/угоддя)

Лісництво Катюжанське Урочище _____
квартал № 34 виділ № 7 ділянка № 4 площа 10.8 гектарів

Таксаційна характеристика насадження

Склад 9С31Д3, вік 86 років, бонітет 1, середня висота 28 метрів,
середній діаметр 32 сантиметрів повнота 0.70, тип лісу С2ГДС, рельєф
рівнинний, експозиція -, ґрунт Дерново-слабо і середньо-підзолисті супіщані,
підріст - шт/га, підлісок ЛЩЗ,КУЛ, зімкнутість 0,50 -

Лісопатологічна характеристика насадження

Вид пошкодження насадження (лісова пожежа, буревій, сніголам,
обледеніння, відмирання та всихання дерев, захаращеність, об'їдання шкідниками
хвої/листя, наявність гусені, масовий літ метеликів, опадання хвої/листя,
відлучення кори на стовбурах та інші ознаки, не характерні для нормального стану
дерев) пошкодження стовбуровими шкідниками.

Ступінь пошкодження, ураження: слабке
(поодинокі, слабке, середнє, сильне)

Вид розподілу пошкоджених дерев: поодинокий
(поодинокий, груповий, куртинний)

Обсяг ушкодженої деревини на 1 гектарі (околірно) 20 куб. метрів, у
тому числі сухої 18 куб. метрів

Ознаки погіршення стану лісових насаджень виявив:

Майстер лісу _____ Сьомка А.М.
(посада) (ініціали та прізвище)

22 01 2026 року
Лісничий _____ О.С.Квачук
(лісничий (помічник лісничого)) (ініціали та прізвище)

22 01 2026 року

Висновок інженера відділу (сектору) охорони і захисту лісу державного
лісогосподарського (лісомисливського) підприємства або представника державного
спеціалізованого лісозахисного підприємства щодо необхідності здійснення
лісозахисних чи інших заходів з поліпшення санітарного стану лісів за
результатами огляду санітарного стану лісової ділянки:

Потребує здоровлення ВСП
Інженер ОЗЛ _____ І.М.Демидась
(посада) (ініціали та прізвище)

03 02 2026 року

ПОВІДОМЛЕННЯ

про появу ознак погіршення санітарного стану лісових насаджень

Київська область
(Автономна Республіка Крим, область)

Філія «Столичний лісовий офіс» ДП «Ліси України» Димерське надлісництво
(найменування власника лісів, постійного лісокористувача)

Лісництво Катюжанське Урочище _____
квартал № 34 виділ № 8 ділянка № 1 площа 1.1 гектарів

Таксаційна характеристика насадження

Склад 8С32Д3, вік 76 років, бонітет 1А, середня висота 29 метрів, середній діаметр 32 сантиметрів повнота 0.70, тип лісу С2ГДС, рельєф рівнинний, експозиція -, ґрунт Дерново-слабо і середньо-підзолисті супіщані, підріст 10ГЗ, 20 років, висота 4м, 2.0 тис.шт/га, підлісок ЛЩЗ, КУЛ, зімкнутість 0,30 - _____

Лісопатологічна характеристика насадження

Вид пошкодження насадження (лісова пожежа, буревій, сніголам, обледеніння, відмирання та всихання дерев, захаращеність, об'їдання шкідниками хвої/листя, наявність гусені, масовий літ метеликів, опадання хвої/листя, відлущення кори на стовбурах та інші ознаки, не характерні для нормального стану дерев) пошкодження стовбуровими шкідниками.

Ступінь пошкодження, ураження: _____ слабе
(поодинокі, слабе, середнє, сильне)

Вид розподілу пошкоджених дерев: _____ поодинокий
(поодинокі, груповий, куртинний)

Обсяг ушкодженої деревини на 1 гектарі (окомірно) 30 куб. метрів, у тому числі сухостійної 26 куб. метрів

Ознаки погіршення стану лісових насаджень виявив:

Майстер лісу _____ Сьомка А.М.
(посада) (підпис) (ініціали та прізвище)

22 01 2026 року

Лісничий _____ О.С.Квачук
(підпис) (ініціали та прізвище)

22 01 2026 року

Висновок інженера відділу (сектору) охорони і захисту лісу державного лісогосподарського (лісомисливського) підприємства або представника державного спеціалізованого лісозахисного підприємства щодо необхідності здійснення лісозахисних чи інших заходів з поліпшення санітарного стану лісів за результатами огляду санітарного стану лісової ділянки:

Потребує проведення ВСПР

Інженер ОЗЛ _____

(посада) _____ року
03 02 2026

І.М.Демидась

(ініціали та прізвище)

ПОВІДОМЛЕННЯ

про появу ознак погіршення санітарного стану лісових насаджень

Київська область

(Автономна Республіка Крим, область)

Філія «Столичний лісовий офіс» ДП «Ліси України» Димерське надлісництво
(найменування власника лісу, постійного лісокористувача)

Лісництво Катюжанське Уроцище _____
квартал № 35 виділ № 1 ділянка № 2 площа 6.1 гектарів

Таксаційна характеристика насадження

Склад 8С32ДЗ, вік 86 років, бонітет 1, середня висота 25 метрів,
середній діаметр 32 сантиметрів повнота 0.70, тип лісу В2ДС, рельєф
рівнинний, експозиція -, ґрунт Дерново-слабопідзолисті глинисто піщані,
підріст - тис.шт/га, підлісок ЛПЗ, БРБ, ГРЗ, зімкнутість 0.40 - _____

Лісопатологічна характеристика насадження

Вид пошкодження насадження (лісова пожежа, буревій, сніголам,
обледеніння, відмирання та всихання дерев, захарченість, об'їдання шкідниками
хвої/листя, наявність гусені, масовий літ метеликів, опадання хвої/листя,
відлущення кори на стовбурах та інші ознаки, не характерні для нормального стану
дерев) пошкодження стовбуровими шкідниками.

Ступінь пошкодження, ураження: _____ слабе
(поодинокі, слабкі, середні, сильні)

Вид розподілу пошкоджених дерев: _____ поодинокий
(поодинокий, груповий, куртинний)

Обсяг ушкодженої деревини на 1 гектарі (окомерно) 10 куб. метрів, у
тому числі сухостійної 9 куб. метрів

Ознаки погіршення стану лісових насаджень виявив:

Майстер лісу _____ Сьомка А.М.
(посада) (ініціали та прізвище)

22 01 2026 року

Лісничий

(лісничий (помічник лісничого))

22 01 2026 року

Висновок інженера відділу (сектору) охорони і захисту лісу державного
лісогосподарського (лісомисливського) підприємства або представника державного
спеціалізованого лісозахисного підприємства щодо необхідності здійснення
лісозахисних чи інших заходів з поліпшення санітарного стану лісів за
результатами огляду санітарного стану лісової ділянки:

Потребує впровадження ВСП

Інженер ОЗЛ

(посада)

03 02 2026 року

І.М.Демидаєв

(ініціали та прізвище)

ПОВІДОМЛЕННЯ
про появу ознак погіршення санітарного стану лісових насаджень

Київська область
(Автономна Республіка Крим, область)

Філія «Столичний лісовий офіс» ДП «Ліси України» Димерське надлісництво
(найменування власника лісу, постійного лісокористувача)

Лісництво Катожанське Урочище _____
квартал № 36 виділ № 28 ділянка № 2 площа 1.2 гектарів

Таксаційна характеристика насадження

Склад 8С32Д3, вік 73 років, бонітет 1А, середня висота 27 метрів,
середній діаметр 32 сантиметрів повнота 0.60, тип лісу В2ДС, рельєф
рівнинний, експозиція -, ґрунт Дерново-слабіпідзолисті глинисто піщані,
підріст - тис.шт/га, підлісок КУД, зімкнутість 0.20 _____

Лісопатологічна характеристика насадження

Вид пошкодження насадження (лісова пожежа, буревій, сніголам,
обледеніння, відмирання та всихання дерев, захворюєність, об'їдання шкідниками
хвої/листя, наявність гусені, масовий літ метеликів, опадання хвої/листя,
відлущення кори на стовбурах та інші ознаки, не характерні для нормального стану
дерев) пошкодження стовбуровими шкідниками. _____

Ступінь пошкодження, ураження: _____ слабе
(поодинокі, слабе, середні, сильні)

Вид розподілу пошкоджених дерев: поодинокий
(поодиновий, груповий, куртинний)

Обсяг ушкодженої деревини на 1 гектарі (околірно) 10 куб. метрів, у
тому числі сухостійної 9 куб. метрів

Ознаки погіршення стану лісових насаджень виявив:

Майстер лісу _____ Сьомка А.М.
(посади) (підпис) (ініціали та прізвище)

22 01 2026 року

Лісничий _____ О.С.Квачук
(посади) (підпис) (ініціали та прізвище)

22 01 2026 року

Висновок інженера відділу (сектору) охорони і захисту лісу державного
лісогосподарського (лісомисливського) підприємства або представника державного
спеціалізованого лісозахисного підприємства щодо необхідності здійснення
лісозахисних чи інших заходів з поліпшення санітарного стану лісів за
результатами огляду санітарного стану лісової ділянки:

_____ Потребус Проведення ВСП

Інженер ОЗЛ _____ І.М.Демидась
(посади) (підпис) (ініціали та прізвище)

03 02 2026 року

ПОВІДОМЛЕННЯ

про появу ознак погіршення санітарного стану лісових насаджень

Київська область
(Автономна Республіка Крим, область)

Філія «Столичний лісовий офіс» ДП «Ліси України» Димерське налісництво
(найменування власника лісів, постійного лісокористувача)

Лісництво Катюжанське Урочище _____ -
квартал № 36 виділ № 38 ділянка № _____ площа 1.8 гектарів

Таксаційна характеристика насадження

Склад 9С31Д3, вік 81 років, бонітет 1, середня висота 27 метрів,
середній діаметр 32 сантиметрів повнога 0.75, тип лісу В2ДС, рельєф
рівнинний, експозиція -, ґрунт Дерново-слабопідзолисті глинисто піщані,
підріст - тис.шт/га, підлісок БРБ.ГР3, зімкнутість 0.20 -

Лісопатологічна характеристика насадження

Вид пошкодження насадження (лісова пожежа, буревій, сніголам,
обледеніння, відмирання та всихання дерев, захарченість, об'їдання шкідниками
хвої/листя, наявність гусені, масовий літ метеликів, опадання хвої/листя,
відлущення кори на стовбурах та інші ознаки, не характерні для нормального стану
дерев) пошкодження стовбуровими шкідниками.

Ступінь пошкодження, ураження: слабке
(поодинокі, слабкі, середні, сильні)

Вид розподілу пошкоджених дерев: поодинокий
(поодинокий, груповий, куртинний)

Обсяг ушкодженої деревини на 1 гектарі (окомірно) 20 куб. метрів, у
тому числі сухостійної 18 куб. метрів

Ознаки погіршення стану лісових насаджень виявив:

Майстер лісу _____ Сьомка А.М.
(посада) (ініціали та прізвище)

22 01 2026 року

Лісничий _____ О.С.Квачук
(лісничий (помічник лісничого)) (ініціали та прізвище)

22 01 2026 року

Висновок інженера відділу (сектору) охорони і захисту лісу державного
лісогосподарського (лісомисливського) підприємства або представника державного
спеціалізованого лісозахисного підприємства щодо необхідності здійснення
лісозахисних чи інших заходів з поліпшення санітарного стану лісів за
результатами огляду санітарного стану лісової ділянки:

Потребує проведення ВСП

Інженер ОЗЛ _____
(посада) (ініціали та прізвище)

І.М.Демидась
(ініціали та прізвище)

03 02 2026 року

ПОВІДОМЛЕННЯ

про появу ознак погіршення санітарного стану лісових насаджень

Київська область
(Автономна Республіка Крим, область)

Філія «Столичний лісовий офіс» ДП «Ліси України» Димерське надлісництво
(найменування власника лісів, постійного лісокористувача)

Лісництво Катюжанське Урочище _____
квартал № 52 виділ № 25 ділянка № 4 площа 0.6 гектарів

Таксаційна характеристика насадження

Склад 10С3, вік 91 років, бонітет 1, середня висота 26 метрів, середній діаметр 32 сантиметрів повнота 0.70, тип лісу В2ДС, рельєф рівнинний, експозиція -, ґрунт Дерново-слабопідзолисті глинисто піщані, підріст 2 тис.шт/га, підлісок _____

Лісопатологічна характеристика насадження

Вид пошкодження насадження (лісова пожежа, буревій, сніголам, обледеніння, відмирання та всихання дерев, захаращеність, об'їдання шкідниками хвої/листя, наявність гусені, масовий літ метеликів, опадання хвої/листя, відлущення кори на стовбурах та інші ознаки, не характерні для нормального стану дерев) пошкодження стовбуровими шкідниками.

Ступінь пошкодження, ураження: слабке
(поодинокі, слабкі, середні, сильні)

Вид розподілу пошкоджених дерев: поодинокий
(поодинокий, груповий, куртинний)

Обсяг ушкодженої деревини на 1 гектарі (окоірно) 20 куб. метрів, у тому числі сухостійної 18 куб. метрів

Ознаки погіршення стану лісових насаджень виявив:

Майстер лісу _____ Дейнека В.В.
(посада) (підпис) (ініціали та прізвище)

26 01 2026 року _____ О.С.Квачук
Лісничий _____ (підпис) (ініціали та прізвище)

26 01 2026 року

Висновок інженера відділу (сектору) охорони і захисту лісу державного лісогосподарського (лісомисливського) підприємства або представника державного спеціалізованого лісозахисного підприємства щодо необхідності здійснення лісозахисних чи інших заходів з поліпшення санітарного стану лісів за результатами огляду санітарного стану лісової ділянки:

_____ Потребу проведення ВСП _____
Інженер ОЗЛ _____ І.М.Демидась
(посада) (підпис) (ініціали та прізвище)

05 02 2026 року

ПОВІДОМЛЕННЯ
про появу ознак погіршення санітарного стану лісових насаджень

Київська область
(Автономна Республіка Крим, область)

Філія «Столичний лісовий офіс» ДП «Ліси України» Димерське надлісництво
(найменування власника лісів, постійного лісокористувача)

Лісництво Катюжанське Урочище _____ - _____
квартал № 59 виділ № 6 ділянка № 2 площа 5.6 гектарів

Таксаційна характеристика насадження

Склад 10С3+Д3+БП, вік 66 років, бонітет 1, середня висота 24 метрів,
середній діаметр 28 сантиметрів повнота 0.80, тип лісу В2ДС, рельєф
рівнинний, експозиція -, ґрунт Дерново-слабопідзолисті глинисто піщані,
підріст - тис.шт/га, підлісок _____ - _____

Лісопатологічна характеристика насадження

Вид пошкодження насадження (лісова пожежа, буревій, сніголам, обледеніння, відмирання та всихання дерев, захарашеність, об'їдання шкідниками хвої/листя, наявність гусені, масовий літ метеликів, опадання хвої/листя, відлущення кори на стовбурах та інші ознаки, не характерні для нормального стану дерев) пошкодження стовбуровими шкідниками.

Ступінь пошкодження, ураження: _____ слабке _____
(поодинокі, слабке, середнє, сильне)

Вид розподілу пошкоджених дерев: _____ поодинокий _____
(поодинокий, груповий, куртинний)

Обсяг ушкодженої деревини на 1 гектарі (окомірно) 5 куб. метрів, у
тому числі сухостійної 4 куб. метрів

Ознаки погіршення стану лісових насаджень виявив:

Майстер лісу _____ Богдан С.А.
(посада) (підпис) (ініціали та прізвище)

29 01 2026 року

Лісничий _____ О.С.Квачук
(лісничий (помічник лісничого)) (підпис) (ініціали та прізвище)

29 01 2026 року

Висновок інженера відділу (сектору) охорони і захисту лісу державного лісогосподарського (лісомисливського) підприємства або представника державного спеціалізованого лісозахисного підприємства щодо необхідності здійснення лісозахисних чи інших заходів з поліпшення санітарного стану лісів за результатами огляду санітарного стану лісової ділянки:

Потребує проведення ВСП

Інженер ОЗЛ _____ І.М.Демидась
(посада) (підпис) (ініціали та прізвище)

10 02 2026 року

ПОВІДОМЛЕННЯ
про появу ознак погіршення санітарного стану лісових насаджень

Київська область
(Автономна Республіка Крим, область)

Філія «Столичний лісовий офіс» ДП «Ліси України» Димерське надлісництво
(найменування власника лісів, постійного лісокористувача)

Лісництво Шевченківське Урочище _____
квартал № 3 виділ № 23 ділянка № _____ площа 0,8 гектарів

Таксаційна характеристика насадження

Склад 10С3, вік 76 років, бонітет 1А, середня висота 27 метрів,
середній діаметр 30 сантиметрів, повнота 0.70, тип лісу В2ДС, рельєф
рівнинний, експозиція -, ґрунт Дерново-слабопідзолисті глинисто-піщані,
підріст _____, підлісок КУЛ,зімкнутість 0.20

Лісопатологічна характеристика насадження

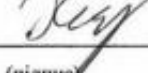

Вид пошкодження насадження (лісова пожежа, буревій, сніголам,
обледеніння, відмирання та всихання дерев, захаращеність, об'їдання шкідниками
хвої/листя, наявність гусені, масовий літ метеликів, опадання хвої/листя,
відлущення кори на стовбурах та інші ознаки, не характерні для нормального стану
дерев) пошкодження дерев стовбурними шкідниками

Ступінь пошкодження, ураження: слабке
(поодинокое, слабе, среднее, сильное)

Вид розподілу пошкоджених дерев: поодинокий
(поодинокий, груповий, куртинний)

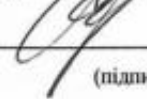
Обсяг ушкодженої деревини на 1 гектарі (окомірно) 20 куб. метрів, у тому
числі сухостійної 15 куб. метрів

Ознаки погіршення стану лісових насаджень виявив:

<u>майстер лісу</u> (посада)	 (підпис)	<u>А.М. Харченко</u> (ініціали та прізвище)
<u>02 січня 2026</u> року		
<u>лісничий</u> (лісничий (помічник лісничого))	 (підпис)	<u>Я.П. Чупрій</u> (ініціали та прізвище)
<u>02 січня 2026</u> року		

Висновок інженера відділу (сектору) охорони і захисту лісу державного
лісогосподарського (лісомисливського) підприємства або представника державного
спеціалізованого лісозахисного підприємства щодо необхідності здійснення
лісозахисних чи інших заходів з поліпшення санітарного стану лісів за
результатами огляду санітарного стану лісової ділянки:

Потребує проведення ВСП

<u>Інженер ОЗЛ</u> (посада)	 (підпис)	<u>І.М. Демидась</u> (ініціали та прізвище)
<u>12 січня 2026</u> року		

ПОВІДОМЛЕННЯ
про появу ознак погіршення санітарного стану лісових насаджень

Київська область
(Автономна Республіка Крим, область)

Філія «Столичний лісовий офіс» ДП «Ліси України» Димерське надлісництво
(найменування власника лісів, постійного лісокористувача)

Лісництво Шевченківське Урочище -
квартал № 6 виділ № 4 ділянка № площа 3,0 гектарів

Таксаційна характеристика насадження

Склад 10СЗ+ДЗ, вік 71 років, бонітет 1А, середня висота 26 метрів,
середній діаметр 30 сантиметрів, повнота 0.75, тип лісу В2ДС, рельєф
рівнинний, експозиція , ґрунт Дерново-слабопідзолисті глинисто-піщані,
підріст , підлісок КУЛ,ГРЗ,зімкнутість 0.20

Лісопатологічна характеристика насадження



Вид пошкодження насадження (лісова пожежа, буревій, сніголам,
обледеніння, відмирання та всихання дерев, захаращеність, об'їдання шкідниками
хвої/листя, наявність гусені, масовий літ метеликів, опадання хвої/листя,
відлущення кори на стовбурах та інші ознаки, не характерні для нормального стану
дерев) пошкодження дерев стовбурними шкідниками

Ступінь пошкодження, ураження: слабке
(поодинокое, слабке, середнє, сильне)

Вид розподілу пошкоджених дерев: поодинокий
(поодинокий, груповий, куртинний)


Обсяг ушкодженої деревини на 1 гектарі (окомірно) 10 куб. метрів, у тому
числі сухостійної 5 куб. метрів

Ознаки погіршення стану лісових насаджень виявив:

<u>майстер лісу</u> (посада)	<u></u> (підпис)	<u>А.М. Харченко</u> (ініціали та прізвище)
<u>02 січня 2026</u> року		
<u>лісничий</u> (лісничий (помічник лісничого))	<u></u> (підпис)	<u>Я.П. Чупрій</u> (ініціали та прізвище)
<u>02 січня 2026</u> року		

Висновок інженера відділу (сектору) охорони і захисту лісу державного
лісогосподарського (лісомисливського) підприємства або представника державного
спеціалізованого лісозахисного підприємства щодо необхідності здійснення
лісозахисних чи інших заходів з поліпшення санітарного стану лісів за
результатами огляду санітарного стану лісової ділянки:

Потребує проведення ВСП

<u>Інженер ОЗЛ</u> (посада)	<u></u> (підпис)	<u>І.М. Демидась</u> (ініціали та прізвище)
<u>12 січня 2026</u> року		

ПОВІДОМЛЕННЯ
про появу ознак погіршення санітарного стану лісових насаджень

Київська область
(Автономна Республіка Крим, область)

Філія «Столичний лісовий офіс» ДП «Ліси України» Димерське надлісництво
(найменування власника лісів, постійного лісокористувача)

Лісництво Шевченківське Урочище -
квартал № 6 виділ № 8 ділянка № - площа 5,4 гектарів

Таксаційна характеристика насадження

Склад 10СЗ+ДЗ+БП, вік 81 років, бонітет 1А, середня висота 30 метрів, середній діаметр 36 сантиметрів, повнота 0.75, тип лісу В2ДС, рельєф рівнинний, експозиція -, ґрунт Дерново-слабопідзолисті глинисто-піщані, підріст -, підлісок КУЛГРЗ,ЛПЦЗ,зімкнутість 0.30

Лісопатологічна характеристика насадження

Вид пошкодження насадження (лісова пожежа, буревій, сніголам, обледеніння, відмирання та всихання дерев, захаращеність, об'їдання шкідниками хвої/листя, наявність гусені, масовий літ метеликів, опадання хвої/листя, відлущення кори на стовбурах та інші ознаки, не характерні для нормального стану дерев) пошкодження дерев стовбурними шкідниками

Ступінь пошкодження, ураження: слабке
(поодиноке, слабке, середнє, сильне)

Вид розподілу пошкоджених дерев: поодинокий
(поодинокий, груповий, куртинний)

Обсяг ушкодженої деревини на 1 гектарі (окомірно) 20 куб. метрів, у тому числі сухостійної 15 куб. метрів

Ознаки погіршення стану лісових насаджень виявив:

майстер лісу [підпис] А.М. Харченко
(посада) (підпис) (ініціали та прізвище)

12 січня 2026 року
лісничий [підпис] Я.П. Чупрій
(лісничий (помічник лісничого)) (підпис) (ініціали та прізвище)

12 січня 2026 року

Висновок інженера відділу (сектору) охорони і захисту лісу державного лісогосподарського (лісомисливського) підприємства або представника державного спеціалізованого лісозахисного підприємства щодо необхідності здійснення лісозахисних чи інших заходів з поліпшення санітарного стану лісів за результатами огляду санітарного стану лісової ділянки:

Потребує проведення ВСП

Інженер ОЗЛ [підпис] І.М. Демидась
(посада) (підпис) (ініціали та прізвище)

22 січня 2026 року

ПОВІДОМЛЕННЯ
про появу ознак погіршення санітарного стану лісових насаджень

Київська область
(Автономна Республіка Крим, область)

Філія «Столичний лісовий офіс» ДП «Ліси України» Димерське надлісництво
(найменування власника лісів, постійного лісокористувача)

Лісництво Шевченківське Урочище _____
квартал № 6 виділ № 9 ділянка № _____ площа 3,4 гектарів

Таксаційна характеристика насадження

Склад 10СЗ+ДЗ+ГЗ+ОС+ВЛЧ, вік 81 років, бонітет 1А, середня висота 28 метрів, середній діаметр 32 сантиметрів, повнота 0.75, тип лісу С2ГДС, рельєф рівнинний, експозиція -, ґрунт Дерново-слабо і середньо-підзолисті глинисто-піщані, підріст _____, підлісок КУЛ, зімкнутість 0.30

Лісопатологічна характеристика насадження

Вид пошкодження насадження (лісова пожежа, буревій, сніголам, обледеніння, відмирання та всихання дерев, захаращеність, об'їдання шкідниками хвої/листя, наявність гусені, масовий літ метеликів, опадання хвої/листя, відлущення кори на стовбурах та інші ознаки, не характерні для нормального стану дерев) пошкодження дерев стовбурними шкідниками

Ступінь пошкодження, ураження: слабке
(поодинокі, слабке, середнє, сильне)

Вид розподілу пошкоджених дерев: поодинокий
(поодинокий, груповий, куртинний)

Обсяг ушкодженої деревини на 1 гектарі (окомірно) 20 куб. метрів, у тому числі сухостійної 15 куб. метрів

Ознаки погіршення стану лісових насаджень виявив:

майстер лісу _____ А.М. Харченко
(посада) (підпис) (ініціали та прізвище)
02 січня 2026 року
лісничий _____ Я.П. Чупрій
(лісничий (помічник лісничого)) (підпис) (ініціали та прізвище)
02 січня 2026 року

Висновок інженера відділу (сектору) охорони і захисту лісу державного лісогосподарського (лісомисливського) підприємства або представника державного спеціалізованого лісозахисного підприємства щодо необхідності здійснення лісозахисних чи інших заходів з поліпшення санітарного стану лісів за результатами огляду санітарного стану лісової ділянки:

Потребує проведення ВСП
Інженер ОЗЛ _____ І.М. Демидась
(посада) (підпис) (ініціали та прізвище)
12 січня 2026 року

ПОВІДОМЛЕННЯ
про появу ознак погіршення санітарного стану лісових насаджень

Київська область
(Автономна Республіка Крим, область)

Філія «Столичний лісовий офіс» ДП «Ліси України» Димерське надлісництво
(найменування власника лісів, постійного лісокористувача)

Лісництво Шевченківське Урочище -
квартал № 6 виділ № 12 ділянка № площа 16,0 гектарів

Таксаційна характеристика насадження

Склад 10С3, вік 76 років, бонітет 1А, середня висота 29 метрів, середній діаметр 32 сантиметрів, повнота 0.75, тип лісу В2ДС, рельєф рівнинний, експозиція -, ґрунт Дерново-слабо-підзолисті глинисто-піщані, підріст , підлісок КУЛ.ГРЗ,зімкнутість 0.30

Лісопатологічна характеристика насадження

Вид пошкодження насадження (лісова пожежа, буревій, сніголам, обледеніння, відмирання та всихання дерев, захаращеність, об'їдання шкідниками хвої/листя, наявність гусені, масовий літ метеликів, опадання хвої/листя, відлущення кори на стовбурах та інші ознаки, не характерні для нормального стану дерев) пошкодження дерев стовбурними шкідниками .

Ступінь пошкодження, ураження: слабке
(поодинокое, слабке, середнє, сильне)

Вид розподілу пошкоджених дерев: поодинокий
(поодинокий, груповий, куртинний)

Обсяг ушкодженої деревини на 1 гектарі (окомірно) 15 куб. метрів, у тому числі сухостійної 10 куб. метрів

Ознаки погіршення стану лісових насаджень виявив:

майстер лісу А.М. Харченко
(посада) (підпис) (ініціали та прізвище)

09 січня 2026 року
лісничий Я.П. Чупрій
(лісничий (помічник лісничого)) (підпис) (ініціали та прізвище)

09 січня 2026 року

Висновок інженера відділу (сектору) охорони і захисту лісу державного лісогосподарського (лісомисливського) підприємства або представника державного спеціалізованого лісозахисного підприємства щодо необхідності здійснення лісозахисних чи інших заходів з поліпшення санітарного стану лісів за результатами огляду санітарного стану лісової ділянки:

Потребує проведення ВСП
Інженер ОЗЛ І.М. Демидась
(посада) (підпис) (ініціали та прізвище)

19 січня 2026 року

ПОВІДОМЛЕННЯ
про появу ознак погіршення санітарного стану лісових насаджень

Київська область
(Автономна Республіка Крим, область)

Філія «Столичний лісовий офіс» ДП «Ліси України» Димерське надлісництво
(найменування власника лісів, постійного лісокористувача)

Лісництво Шевченківське Урочище _____
квартал № 6 виділ № 14 ділянка № _____ площа 1,7 гектарів

Таксаційна характеристика насадження

Склад 10С3+БП, вік 42 років, бонітет 1, середня висота 17 метрів, середній діаметр 22 сантиметрів, повнота 0.80, тип лісу В2ДС, рельєф рівнинний, експозиція _____, ґрунт Дерново-слабо-підзолисті глинисто-піщані, підріст _____, підлісок КУЛ,зімкнутість 0.20

Лісопатологічна характеристика насадження

Вид пошкодження насадження (лісова пожежа, буревій, сніголам, обледеніння, відмирання та всихання дерев, захаращеність, об'їдання шкідниками хвої/листя, наявність гусені, масовий літ метеликів, опадання хвої/листя, відлущення кори на стовбурах та інші ознаки, не характерні для нормального стану дерев) пошкодження дерев стовбурними шкідниками

Ступінь пошкодження, ураження: слабке
(поодинокі, слабке, середнє, сильне)

Вид розподілу пошкоджених дерев: поодинокий
(поодинокий, груповий, куртинний)

Обсяг ушкодженої деревини на 1 гектарі (окомірно) 10 куб. метрів, у тому числі сухостійної 5 куб. метрів

Ознаки погіршення стану лісових насаджень виявив:

майстер лісу _____ А.М. Харченко
(посада) (підпис) (ініціали та прізвище)
09 січня 2026 року
лісничий _____ Я.П. Чупрій
(лісничий (помічник лісничого)) (підпис) (ініціали та прізвище)
09 січня 2026 року

Висновок інженера відділу (сектору) охорони і захисту лісу державного лісогосподарського (лісомисливського) підприємства або представника державного спеціалізованого лісозахисного підприємства щодо необхідності здійснення лісозахисних чи інших заходів з поліпшення санітарного стану лісів за результатами огляду санітарного стану лісової ділянки:

Потребує проведення ВСП
Інженер ОЗЛ _____ І.М. Демидась
(посада) (підпис) (ініціали та прізвище)
19 січня 2026 року

ПОВІДОМЛЕННЯ
про появу ознак погіршення санітарного стану лісових насаджень

Київська область
(Автономна Республіка Крим, область)

Філія «Столичний лісовий офіс» ДП «Ліси України» Димерське надлісництво
(найменування власника лісів, постійного лісокористувача)

Лісництво Шевченківське Урочище -
квартал № 16 виділ № 5 ділянка № площа 4,6 гектарів

Таксаційна характеристика насадження

Склад 9С31ДЗ+БП, вік 76 років, бонітет 1А, середня висота 27 метрів, середній діаметр 30 сантиметрів, повнота 0.70, тип лісу ВЗДС, рельєф рівнинний, експозиція , ґрунт Дерново-середньо-підзолисті глинисто-піщані, підріст , підлісок

Лісопатологічна характеристика насадження

Вид пошкодження насадження (лісова пожежа, буревій, сніголам, обледеніння, відмирання та всихання дерев, захаращеність, об'їдання шкідниками хвої/листя, наявність гусені, масовий літ метеликів, опадання хвої/листя, відлущення кори на стовбурах та інші ознаки, не характерні для нормального стану дерев) пошкодження дерев стовбурними шкідниками.

Ступінь пошкодження, ураження: слабке
(поодиноке, слабе, середнє, сильне)

Вид розподілу пошкоджених дерев: поодинокий
(поодинокий, груповий, куртинний)

Обсяг ушкодженої деревини на 1 гектарі (окомірно) 15 куб. метрів, у тому числі сухостійної 10 куб. метрів

Ознаки погіршення стану лісових насаджень виявив:

<u> </u> майстер лісу (посада)	<u> </u> (підпис)	<u> </u> А.М. Харченко (ініціали та прізвище)
<u>09</u> січня 2026 року		
<u> </u> лісничий (лісничий (помічник лісничого))	<u> </u> (підпис)	<u> </u> Я.П. Чупрій (ініціали та прізвище)
<u>09</u> січня 2026 року		

Висновок інженера відділу (сектору) охорони і захисту лісу державного лісогосподарського (лісомисливського) підприємства або представника державного спеціалізованого лісозахисного підприємства щодо необхідності здійснення лісозахисних чи інших заходів з поліпшення санітарного стану лісів за результатами огляду санітарного стану лісової ділянки:

 Потребує проведення ВСП

<u> </u> Інженер ОЗЛ (посада)	<u> </u> (підпис)	<u> </u> І.М. Демидась (ініціали та прізвище)
<u>19</u> січня 2026 року		

Додаток 2
до Санітарних правил

ПОВІДОМЛЕННЯ
про появу ознак погіршення санітарного стану лісових насаджень

Київська область
(Автономна Республіка Крим, область)

Філія «Столичний лісовий офіс» ДП «Ліси України» Димерське надлісництво
(найменування власника лісів, постійного лісокористувача)

Лісництво Шевченківське(Литвинівське) Урочище _____
квартал № 2 виділ № 19 ділянка № _____ площа 1,8 гектарів

Таксаційна характеристика насадження

Склад 10С3+ДЗ+ЯЛЕ, вік 64 років, бонітет 1А, середня висота 27 метрів,
середній діаметр 32 сантиметрів, повнота 0.85, тип лісу В2ДС, рельєф
рівнинний, експозиція з, ґрунт Дерново-слабопідзолисті глинисто-піщані,
підріст _____, підлісок КУЛ, зімкнутість 0.20

Лісопатологічна характеристика насадження

Вид пошкодження насадження (лісова пожежа, буревій, сніголам,
обледеніння, відмирання та всихання дерев, захаращеність, об'їдання шкідниками
хвої/листя, наявність гусені, масовий літ метеликів, опадання хвої/листя,
відлущення кори на стовбурах та інші ознаки, не характерні для нормального стану
дерев) пошкодження дерев стовбурними шкідниками.


Ступінь пошкодження, ураження: слабке
(поодинокі, слабке, середнє, сильне)

Вид розподілу пошкоджених дерев: поодинокий
(поодинокий, груповий, куртинний)

Обсяг ушкодженої деревини на 1 гектарі (окомірно) 25 куб. метрів, у тому
числі сухостійної 15 куб. метрів

Ознаки погіршення стану лісових насаджень виявив:

майстер лісу
(посада)


(підпис)

І.П.Скрит
(ініціали та прізвище)

05 січня 2026 року

лісничий
(лісничий (помічник лісничого))


(підпис)

Я.П.Чупрій
(ініціали та прізвище)

05 січня 2026 року

Висновок інженера відділу (сектору) охорони і захисту лісу державного
лісогосподарського (лісомисливського) підприємства або представника державного
спеціалізованого лісозахисного підприємства щодо необхідності здійснення
лісозахисних чи інших заходів з поліпшення санітарного стану лісів за
результатами огляду санітарного стану лісової ділянки:

Потребує проведення ВСП

Інженер ОЗЛ
(посада)


(підпис)

І.М.Демидає
(ініціали та прізвище)

15 січня 2026 року

Додаток 2
до Санітарних правил

ПОВІДОМЛЕННЯ
про появу ознак погіршення санітарного стану лісових насаджень

Київська область
(Автономна Республіка Крим, область)

Філія «Столичний лісовий офіс» ДП «Ліси України» Димерське надлісництво
(найменування власника лісів, постійного лісокористувача)

Лісництво Шевченківське(Литвинівське) Урочище _____ -
квартал № 2 виділ № 20 ділянка № 3 площа 1,5 гектарів

Таксаційна характеристика насадження

Склад 9С31Д3, вік 91 років, бонітет 1, середня висота 29 метрів, середній діаметр 40 сантиметрів, повнота 0.65, тип лісу ВЗДС _____, рельєф рівнинний, експозиція -, ґрунт Дерново-середньопідзолисті глинисто-піщані, підріст 10Д3,20 років, висота-4 м, 5.0 тис.шт/га, підлісок КУЛ,ГРЗ,зімкнутість 0.30

Лісопатологічна характеристика насадження

Вид пошкодження насадження (лісова пожежа, буревій, сніголам, обледеніння, відмирання та всихання дерев, захаращеність, об'їдання шкідниками хвої/листя, наявність гусені, масовий літ метеликів, опадання хвої/листя, відлущення кори на стовбурах та інші ознаки, не характерні для нормального стану дерев) пошкодження дерев стовбурними шкідниками.

Ступінь пошкодження, ураження: слабке
(поодинокі, слабке, середнє, сильне)

Вид розподілу пошкоджених дерев: поодинокий
(поодинокий, груповий, куртинний)

Обсяг ушкодженої деревини на 1 гектарі (окомірно) 35 куб. метрів, у тому числі сухостійної 30 куб. метрів

Ознаки погіршення стану лісових насаджень виявив:

майстер лісу _____ І.П.Скрит
(посада) (підпис) (ініціали та прізвище)

06 січня 2026 року
лісничий _____ Я.П.Чупрій
(лісничий (помічник лісничого) (підпис) (ініціали та прізвище)

06 січня 2026 року

Висновок інженера відділу (сектору) охорони і захисту лісу державного лісогосподарського (лісомисливського) підприємства або представника державного спеціалізованого лісозахисного підприємства щодо необхідності здійснення лісозахисних чи інших заходів з поліпшення санітарного стану лісів за результатами огляду санітарного стану лісової ділянки:

Потребує проведення ВСП

Інженер ОЗЛ _____ І.М.Демидає
(посада) (підпис) (ініціали та прізвище)

16 січня 2026 року

Додаток 2
до Санітарних правил

ПОВІДОМЛЕННЯ
про появу ознак погіршення санітарного стану лісових насаджень

Київська область
(Автономна Республіка Крим, область)

Філія «Столичний лісовий офіс» ДП «Ліси України» Димерське надлісництво
(найменування власника лісів, постійного лісокористувача)

Лісництво Шевченківське(Литвинівське) Урочище _____ - _____
квартал № 2 виділ № 20 ділянка № 4 площа 0,3 гектарів

Таксаційна характеристика насадження

Склад 9С31ДЗ, вік 91 років, бонітет 1, середня висота 29 метрів, середній діаметр 40 сантиметрів, повнота 0.65, тип лісу ВЗДС, рельєф рівнинний, експозиція -, ґрунт Дерново-середньопідзолисті глинисто-піщані, підріст 10ДЗ,20 років,висота-4 м,5.0 тис.шт/га, підлісок КУЛ,ГРЗ,зімкнутість 0.30

Лісопатологічна характеристика насадження

Вид пошкодження насадження (лісова пожежа, буревій, сніголам, обледеніння, відмирання та всихання дерев, захаращеність, об'їдання шкідниками хвої/листя, наявність гусені, масовий літ метеликів, опадання хвої/листя, відлущення кори на стовбурах та інші ознаки, не характерні для нормального стану дерев) пошкодження дерев стовбурними шкідниками.

Ступінь пошкодження, ураження: слабке
(поодинокое, слабе, среднее, сильное)

Вид розподілу пошкоджених дерев: поодинокий
(поодинокий, груповий, куртинний)

Обсяг ушкодженої деревини на 1 гектарі (окомірно) 70 куб. метрів, у тому числі сухостійної 65 куб. метрів

Ознаки погіршення стану лісових насаджень виявив:

майстер лісу _____ І.П.Скрит
(посада) (підпис) (ініціали та прізвище)

02 січня 2026 року
лісничий _____ Я.П.Чупрій
(лісничий (помічник лісничого)) (підпис) (ініціали та прізвище)

02 січня 2026 року

Висновок інженера відділу (сектору) охорони і захисту лісу державного лісогосподарського (лісомисливського) підприємства або представника державного спеціалізованого лісозахисного підприємства щодо необхідності здійснення лісозахисних чи інших заходів з поліпшення санітарного стану лісів за результатами огляду санітарного стану лісової ділянки:

Потребує проведення ВСП

Інженер ОЗЛ _____ І.М.Демидась
(посада) (підпис) (ініціали та прізвище)

12 січня 2026 року

Додаток 2
до Санітарних правил

ПОВІДОМЛЕННЯ
про появу ознак погіршення санітарного стану лісових насаджень

Київська область
(Автономна Республіка Крим, область)

Філія «Столичний лісовий офіс» ДП «Ліси України» Димерське надлісництво
(найменування власника лісів, постійного лісокористувача)

Лісництво Шевченківське(Литвинівське) Урочище _____ - _____
квартал № 2 виділ № 21 ділянка № 2 площа 0,2 гектарів

Таксаційна характеристика насадження

Склад 10С3+Д3+БП, вік 76 років, бонітет 1А, середня висота 28 метрів,
середній діаметр 32 сантиметрів, повнота 0.80, тип лісу В2ДС _____, рельєф
рівнинний, експозиція -, ґрунт Дерново-слабопідзолисті глинисто-піщані,
підріст 10Д3,15 років, висота-3м, 5.0 тис.шт/га, підлісок КУЛ,ГРЗ,зімкнутість 0.20

Лісопатологічна характеристика насадження

Вид пошкодження насадження (лісова пожежа, буревій, сніголам,
обледеніння, відмирання та всихання дерев, захаращеність, об'їдання шкідниками
хвої/листя, наявність гусені, масовий літ метеликів, опадання хвої/листя,
відлущення кори на стовбурах та інші ознаки, не характерні для нормального стану
дерев) пошкодження дерев стовбурними шкідниками.

Ступінь пошкодження, ураження: слабке
(поодинокі, слабке, середнє, сильне)

Вид розподілу пошкоджених дерев: поодинокий
(поодинокий, груповий, куртинний)

Обсяг ушкодженої деревини на 1 гектарі (окомірно) 60 куб. метрів, у тому
числі сухостійної 55 куб. метрів

Ознаки погіршення стану лісових насаджень виявив:

майстер лісу _____ І.П.Скрит
(посада) (підпис) (ініціали та прізвище)

05 січня 2026 року
лісничий _____ Я.П.Чупрій
(лісничий (помічник лісничого)) (підпис) (ініціали та прізвище)

05 січня 2026 року

Висновок інженера відділу (сектору) охорони і захисту лісу державного
лісогосподарського (лісомисливського) підприємства або представника державного
спеціалізованого лісозахисного підприємства щодо необхідності здійснення
лісозахисних чи інших заходів з поліпшення санітарного стану лісів за
результатами огляду санітарного стану лісової ділянки:

Потребує проведення ВСП

Інженер ОЗЛ _____ І.М.Демидась
(посада) (підпис) (ініціали та прізвище)

15 січня 2026 року

Додаток 2
до Санітарних правил

ПОВІДОМЛЕННЯ
про появу ознак погіршення санітарного стану лісових насаджень

Київська область
(Автономна Республіка Крим, область)

Філія «Столичний лісовий офіс» ДП «Ліси України» Димерське надлісництво
(найменування власника лісів, постійного лісокористувача)

Лісництво Шевченківське(Литвинівське) Урочище _____
квартал № 13 виділ № 1 ділянка № _____ площа 1,6 гектарів

Таксаційна характеристика насадження

Склад 10С3, вік 76 років, бонітет 1А, середня висота 28 метрів, середній діаметр 32 сантиметрів, повнота 0.80, тип лісу В2ДС, рельєф рівнинний, експозиція -, ґрунт Дерново-слабопідзолисті глинисто-піщані, підріст 10Д3,20 років, висота-4м, 3.0 тис.шт/га, підлісок _____

Лісопатологічна характеристика насадження

Вид пошкодження насадження (лісова пожежа, буревій, сніголам, обледеніння, відмирання та всихання дерев, захаращеність, об'їдання шкідниками хвої/листя, наявність гусені, масовий літ метеликів, опадання хвої/листя, відлущення кори на стовбурах та інші ознаки, не характерні для нормального стану дерев) пошкодження дерев стовбурними шкідниками.

Ступінь пошкодження, ураження: слабке
(поодинокі, слабке, середнє, сильне)

Вид розподілу пошкоджених дерев: поодинокий
(поодинокий, груповий, куртинний)

Обсяг ушкодженої деревини на 1 гектарі (окомірно) 40 куб. метрів, у тому числі сухостійної 35 куб. метрів

Ознаки погіршення стану лісових насаджень виявив:

майстер лісу _____ І.П.Скрит
(посада) (підпис) (ініціали та прізвище)

02 січня 2026 року
лісничий _____ Я.П.Чупрій
(лісничий (помічник лісничого)) (підпис) (ініціали та прізвище)

02 січня 2026 року

Висновок інженера відділу (сектору) охорони і захисту лісу державного лісогосподарського (лісомисливського) підприємства або представника державного спеціалізованого лісозахисного підприємства щодо необхідності здійснення лісозахисних чи інших заходів з поліпшення санітарного стану лісів за результатами огляду санітарного стану лісової ділянки:

Потребує проведення ВСП

Інженер ОЗЛ _____ І.М.Демидась
(посада) (підпис) (ініціали та прізвище)

12 січня 2026 року

Додаток 2
до Санітарних правил

ПОВІДОМЛЕННЯ
про появу ознак погіршення санітарного стану лісових насаджень

Київська область
(Автономна Республіка Крим, область)

Філія «Столичний лісовий офіс» ДП «Ліси України» Димерське надлісництво
(найменування власника лісів, постійного лісокористувача)

Лісництво Шевченківське(Литвинівське) Урочище _____ - _____
квартал № 15 виділ № 27 ділянка № _____ площа 5,8 гектарів

Таксаційна характеристика насадження

Склад 9С31ДЗ+БП, вік 62 років, бонітет 1А, середня висота 26 метрів,
середній діаметр 28 сантиметрів, повнота 0.90, тип лісу В2ДС, рельєф
рівнинний, експозиція ±, ґрунт Дерново-слабопідзолисті глинисто-піщані,
підріст _____, підлісок КУЛ,ГРЗ,зімкнутість 0.20

Лісопатологічна характеристика насадження

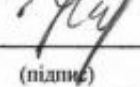

Вид пошкодження насадження (лісова пожежа, буревій, сніголам,
обледеніння, відмирання та всихання дерев, захаращеність, об'їдання шкідниками
хвої/листя, наявність гусені, масовий літ метеликів, опадання хвої/листя,
відлущення кори на стовбурах та інші ознаки, не характерні для нормального стану
дерев) пошкодження дерев стовбурними шкідниками.

Ступінь пошкодження, ураження: слабке
(поодинокое, слабе, среднее, сильное)

Вид розподілу пошкоджених дерев: поодинокий
(поодинокий, груповий, куртинний)


Обсяг ушкодженої деревини на 1 гектарі (окомірно) 15 куб. метрів, у тому
числі сухостійної 10 куб. метрів

Ознаки погіршення стану лісових насаджень виявив:

<u>майстер лісу</u> (посада)	 (підпис)	<u>І.П.Скрит</u> (ініціали та прізвище)
<u>09 січня 2026</u> року		
<u>лісничий</u> (лісничий (помічник лісничого))	 (підпис)	<u>Я.П.Чупрій</u> (ініціали та прізвище)
<u>09 січня 2026</u> року		

Висновок інженера відділу (сектору) охорони і захисту лісу державного
лісогосподарського (лісомисливського) підприємства або представника державного
спеціалізованого лісозахисного підприємства щодо необхідності здійснення
лісозахисних чи інших заходів з поліпшення санітарного стану лісів за
результатами огляду санітарного стану лісової ділянки:

Потребує проведення ВСП

<u>Інженер ОЗЛ</u> (посада)	 (підпис)	<u>І.М.Демидась</u> (ініціали та прізвище)
<u>19 січня 2026</u> року		

Додаток 2
до Санітарних правил

ПОВІДОМЛЕННЯ
про появу ознак погіршення санітарного стану лісових насаджень

Київська область
(Автономна Республіка Крим, область)

Філія «Столичний лісовий офіс» ДП «Ліси України» Димерське надлісництво
(найменування власника лісів, постійного лісокористувача)

Лісництво Шевченківське(Литвинівське) Урочище _____
квартал № 26 виділ № 17 ділянка № _____ площа 2,1 гектарів

Таксаційна характеристика насадження

Склад 9С31ДЗ+БП, вік 56 років, бонітет 1, середня висота 21 метрів,
середній діаметр 24 сантиметрів, повнота 0.80, тип лісу В2ДС, рельєф
рівнинний, експозиція -, ґрунт Дерново-слабопідзолисті глинисто-піщані,
підріст _____, підлісок _____

Лісопатологічна характеристика насадження

Вид пошкодження насадження (лісова пожежа, буревій, сніголам,
обледеніння, відмирання та всихання дерев, захаращеність, об'їдання шкідниками
хвої/листя, наявність гусені, масовий літ метеликів, опадання хвої/листя,
відлущення кори на стовбурах та інші ознаки, не характерні для нормального стану
дерев) пошкодження дерев стовбурними шкідниками.

Ступінь пошкодження, ураження: слабке
(поодинокое, слабке, середне, сильне)

Вид розподілу пошкоджених дерев: поодинокий
(поодинокий, груповий, куртинний)

Обсяг ушкодженої деревини на 1 гектарі (окомірно) 30 куб. метрів, у тому
числі сухостійної 25 куб. метрів

Ознаки погіршення стану лісових насаджень виявив:

майстер лісу _____ К.І.Шароваров
(посада) (підпис) (ініціали та прізвище)

09 січня 2026 року
лісничий _____ Я.П.Чупрій
(лісничий (помічник лісничого)) (підпис) (ініціали та прізвище)

09 січня 2026 року

Висновок інженера відділу (сектору) охорони і захисту лісу державного
лісогосподарського (лісомисливського) підприємства або представника державного
спеціалізованого лісозахисного підприємства щодо необхідності здійснення
лісозахисних чи інших заходів з поліпшення санітарного стану лісів за
результатами огляду санітарного стану лісової ділянки:

Потребує проведення ВСП

Інженер ОЗЛ _____ І.М.Демидась
(посада) (підпис) (ініціали та прізвище)

19 січня 2026 року

ПОВІДОМЛЕННЯ
про появу ознак погіршення санітарного стану лісових насаджень

Київська область
(Автономна Республіка Крим, область)

Філія «Столичний лісовий офіс» ДП «Ліси України» Димерське надлісництво
(найменування власника лісів, постійного лісокористувача)

Лісництво Шевченківське(Литвинівське) Урочище _____
квартал № 28 виділ № 8 ділянка № 1 площа 21,4 гектарів

Таксаційна характеристика насадження

Склад 10СЗК, вік 61 років, бонітет 1, середня висота 22 метрів, середній діаметр 24 сантиметрів, повнота 0.80, тип лісу В2ДС, рельєф рівнинний, експозиція -, ґрунт Дерново-слабопідзолисті глинисто-піщані, підріст _____, підлісок _____

Лісопатологічна характеристика насадження

Вид пошкодження насадження (лісова пожежа, буревій, сніголам, обледеніння, відмирання та всихання дерев, захаращеність, об'їдання шкідниками хвої/листя, наявність гусені, масовий літ метеликів, опадання хвої/листя, відлущення кори на стовбурах та інші ознаки, не характерні для нормального стану дерев) пошкодження дерев стовбурними шкідниками, хвороби лісу.

Ступінь пошкодження, ураження: слабке
(поодинокі, слабке, середнє, сильне)

Вид розподілу пошкоджених дерев: поодинокий
(поодинокий, груповий, куртинний)

Обсяг ушкодженої деревини на 1 гектарі (окомірно) 10 куб. метрів, у тому числі сухостійної 10 куб. метрів

Ознаки погіршення стану лісових насаджень виявив:

майстер лісу _____ К.І.Шароваров
(посада) (підпис) (ініціали та прізвище)

05 січня 2026 року
лісничий _____ Я.П.Чупрій
(лісничий (помічник лісничого)) (підпис) (ініціали та прізвище)

05 січня 2026 року

Висновок інженера відділу (сектору) охорони і захисту лісу державного лісогосподарського (лісомисливського) підприємства або представника державного спеціалізованого лісозахисного підприємства щодо необхідності здійснення лісозахисних чи інших заходів з поліпшення санітарного стану лісів за результатами огляду санітарного стану лісової ділянки:

Потребує проведення ВСП

Інженер ОЗЛ _____ І.М.Демидась
(посада) (підпис) (ініціали та прізвище)

15 січня 2026 року

Додаток 2
до Санітарних правил

ПОВІДОМЛЕННЯ
про появу ознак погіршення санітарного стану лісових насаджень

Київська область
(Автономна Республіка Крим, область)

Філія «Столичний лісовий офіс» ДП «Ліси України» Димерське надлісництво
(найменування власника лісів, постійного лісокористувача)

Лісництво Шевченківське(Литвинівське) Урочище _____
квартал № 32 виділ № 2 ділянка № 1 площа 1,2 гектарів

Таксаційна характеристика насадження

Склад 8СЗ(85)2СЗ(65)+БП+ДЗ, вік 85 років, бонітет 1, середня висота 26 метрів, середній діаметр 36 сантиметрів, повнота 0.70, тип лісу В2ДС, рельєф рівнинний, експозиція -, ґрунт Дерново-слабопідзолисті глинисто-піщані, підріст 10ДЗ, 15 років, висота-3м, 4.0 тис.шт/га, підлісок КУЛ, ГРЗ, зімкнутість 0.20

Лісопатологічна характеристика насадження

Вид пошкодження насадження (лісова пожежа, буревій, сніголам, обледеніння, відмирання та всихання дерев, захарашеність, об'їдання шкідниками хвої/листя, наявність гусені, масовий літ метеликів, опадання хвої/листя, відлущення кори на стовбурах та інші ознаки, не характерні для нормального стану дерев) пошкодження дерев стовбурними шкідниками.

Ступінь пошкодження, ураження: слабке
(поодинокое, слабое, среднее, сильное)

Вид розподілу пошкоджених дерев: поодинокий
(поодинокий, груповой, куртинный)

Обсяг ушкодженої деревини на 1 гектарі (окомірно) 20 куб. метрів, у тому числі сухостійної 15 куб. метрів

Ознаки погіршення стану лісових насаджень виявив:

майстер лісу _____ К.І.Шароваров
(посада) (підпис) (ініціали та прізвище)

12 січня 2026 року
лісничий _____ Я.П.Чупрій
(лісничий (помічник лісничого)) (підпис) (ініціали та прізвище)

12 січня 2026 року

Висновок інженера відділу (сектору) охорони і захисту лісу державного лісогосподарського (лісомисливського) підприємства або представника державного спеціалізованого лісозахисного підприємства щодо необхідності здійснення лісозахисних чи інших заходів з поліпшення санітарного стану лісів за результатами огляду санітарного стану лісової ділянки:

Потребує проведення ВСП

Інженер ОЗЛ _____ І.М.Демидась
(посада) (підпис) (ініціали та прізвище)

22 січня 2026 року