

ПОВІДОМЛЕННЯ
про появу ознак погіршення санітарного стану лісових насаджень

Черкаська область
(Автономна Республіка Крим, область)
Звенигородське налісництво, ділянка, Центральної лісової організації "ДЛ", ліса "Червоний"
(найменування власника лісів, постійного лісокористувача)

Лісництво Рівненське урочище Липки квартал № 4
виділ № 1 ділянка № - площа 3,2 гектарів

Таксаційна характеристика насадження

Склад Дуб, Береза вік 30 років, бонітет 1, середній діаметр 36 сантиметрів, середня висота 28 метрів, повнота 0,7, тип лісу ДЛТД, рельєф рівнинний експозиція _____, ґрунт сірий лісовий, підріст _____, підлісок _____

Лісопатологічна характеристика насадження

Вид пошкодження насадження (лісова пожежа, буревій, сніголам, обледеніння, відмирання та всихання дерев, захаращеність, об'їдання шкідниками хвої/листя, наявність гусені, масовий літ метеликів, опадання хвої/листя, відлущення кори на стовбурах та інші ознаки, не характерні для нормального стану дерев) відмерання та всихання дерев.

Ступінь пошкодження, ураження: середнє
(поодинокі, слабке, середнє, сильне)

Вид розподілу пошкоджених дерев: поодинокі
(поодинокий, груповий, куртинний)

Обсяг ушкодженої деревини на 1 гектарі (окомірно) 16 куб. метрів, у тому числі сухостійної 10 куб. метрів

Ознаки погіршення стану лісових насаджень виявив:

<u>М.Р. Лісн.</u> (посада)	<u>[Підпис]</u> (підпис)	<u>Балейчук О.М.</u> (ініціали та прізвище)
<u>2 10 2025</u> року		
<u>пол. 1-20</u> (лісничий (помічник лісничого))	<u>[Підпис]</u> (підпис)	<u>Пенченко П.П.</u> (ініціали та прізвище)
<u>2 10 2025</u> року		

Висновок інженера відділу (сектору) охорони і захисту лісу державного лісогосподарського (лісомисливського) підприємства або представника державного спеціалізованого лісозахисного підприємства щодо необхідності здійснення лісозахисних чи інших заходів з поліпшення санітарного стану лісів за результатами огляду санітарного стану лісової ділянки: ділянка потребує ВЕР

<u>Інгенер З.О.З.</u> (посада)	<u>[Підпис]</u> (підпис)	<u>Бірюченко В.В.</u> (ініціали та прізвище)
<u>6 10 2025</u> року		

ПОВІДОМЛЕННЯ

про появу ознак погіршення санітарного стану лісових насаджень

Черкаська область
(Автономна Республіка Крим, область)
Звенигородське подприємство орієнтації, Центральний лісовий сервіс "ДП, Ліса України"
(найменування власника лісів, постійного лісокористувача)

Лісництво Вільхивське урочище "Метелики" квартал № 4
виділ № 1 ділянка № 3 площа 3,2 гектарів

Таксаційна характеристика насадження

Склад Розрідка вік 90 років, бонітет 1, середній діаметр 36 сантиметрів, середня висота 28 метрів, повнота 0,70, тип лісу РДГА, рельєф рівнинний, експозиція _____, ґрунт сиріє лісовий, підріст _____, підлісок _____

Лісопатологічна характеристика насадження

Вид пошкодження насадження (лісова пожежа, буревій, сніголам, обледеніння, відмирання та всихання дерев, захараченість, об'їдання шкідниками хвої/листя, наявність гусені, масовий літ метеликів, опадання хвої/листя, відлущення кори на стовбурах та інші ознаки, не характерні для нормального стану дерев) відсутності жодних ознак
всіхання дерев

Ступінь пошкодження, ураження: середнє
(поодиноке, слабе, середнє, сильне)

Вид розподілу пошкоджених дерев: поодинокий
(поодинокий, груповий, куртинний)

Обсяг ушкодженої деревини на 1 гектарі (окомірно) 25 куб. метрів, у тому числі сухостійної 9 куб. метрів

Ознаки погіршення стану лісових насаджень виявив:

М.Р. Лісу (посада) Осєє (підпис) Валіцький О.М. (ініціали та прізвище)

2 10 2025 року

пом. л-го (лісничий (помічник лісничого))

[Підпис] (підпис)

Томаренко Т.Т. (ініціали та прізвище)

2 10 2025 року

Висновок інженера відділу (сектору) охорони і захисту лісу державного лісогосподарського (лісомисливського) підприємства або представника державного спеціалізованого лісозахисного підприємства щодо необхідності здійснення лісозахисних чи інших заходів з поліпшення санітарного стану лісів за результатами огляду санітарного стану лісової ділянки: відсутності пошкодження ВЛР

інженер З.О.Л. (посада)

[Підпис] (підпис)

Бірюченко В.В. (ініціали та прізвище)

06 10 2025 року

ПОВІДОМЛЕННЯ
про появу ознак погіршення санітарного стану лісових насаджень

Криваївська область
(Автономна Республіка Крим, область)
Земкогороспекнадрисацтво філія "Центральні лісові дільниці ДП "Ліси України"
(найменування власника лісів, постійного лісокористувача)

Лісництво Вілохівське урочище "Летючий" квартал № 4
виділ № 1 ділянка № 4 площа 3,2 гектарів

Таксаційна характеристика насадження

Склад Дуб, бук, сосна, ялина вік 90 років, бонітет 1, середній діаметр 36 сантиметрів, середня висота 28 метрів, повнота 0,70, тип лісу ДЛТА, рельєф рівнинний експозиція _____, ґрунт сірий лісовий, підріст _____, підлісок _____

Лісопатологічна характеристика насадження

Вид пошкодження насадження (лісова пожежа, буревій, сніголам, обледеніння, відмирання та всихання дерев, захарашеність, об'їдання шкідниками хвої/листя, наявність гусені, масовий літ метеликів, опадання хвої/листя, відлущення кори на стовбурах та інші ознаки, не характерні для нормального стану дерев) відщеплення та всихання дерев

Ступінь пошкодження, ураження: середнє
(поодинокі, слабке, середнє, сильне)

Вид розподілу пошкоджених дерев: поодинокий
(поодинокий, груповий, куртинний)

Обсяг ушкодженої деревини на 1 гектарі (окомірно) 20 куб. метрів, у тому числі сухостійної 11 куб. метрів

Ознаки погіршення стану лісових насаджень виявив:

<u>М.Р. Мещу</u> (посада)	<u>Ольб</u> (підпис)	<u>Галіцький О.М.</u> (ініціали та прізвище)
<u>2 10 2025</u> року		
<u>Мещу М.Р.</u> (лісничий (помічник лісничого))	<u>Мещу</u> (підпис)	<u>Галіцький Т.П.</u> (ініціали та прізвище)
<u>2 10 2025</u> року		

Висновок інженера відділу (сектору) охорони і захисту лісу державного лісогосподарського (лісомисливського) підприємства або представника державного спеціалізованого лісозахисного підприємства щодо необхідності здійснення лісозахисних чи інших заходів з поліпшення санітарного стану лісів за результатами огляду санітарного стану лісової ділянки: ділянка потребує ВСП

<u>Мещу М.Р.</u> (посада)	<u>Мещу</u> (підпис)	<u>Галіцький В.В.</u> (ініціали та прізвище)
<u>6 10 2025</u> року		

ПОВІДОМЛЕННЯ

про появу ознак погіршення санітарного стану лісових насаджень

Червоноградська область

(Автономна Республіка Крим, область)

Звенигородське налісництво філія „Центральний лісовий офіс ДП „Ліси України“
(найменування власника лісів, постійного лісокористувача)

Лісництво Вільхівське урочище „Мшениці“ квартал № 4
виділ № 1 ділянка № 5 площа 3,2 гектарів

Таксаційна характеристика насадження

Склад Дуб, Береза, Сірка вік 90 років, бонітет 1, середній діаметр 36 сантиметрів, середня висота 2,8 метрів, повнота 0,70, тип лісу ДЛГР, рельєф рівнинний, експозиція _____, ґрунт сірий лісовий, підріст _____, підлісок _____

Лісопатологічна характеристика насадження

Вид пошкодження насадження (лісова пожежа, буревій, сніголам, обледеніння, відмирання та всихання дерев, захарашеність, об'їдання шкідниками хвої/листя, наявність гусені, масовий літ метеликів, опадання хвої/листя, відлучення кори на стовбурах та інші ознаки, не характерні для нормального стану дерев) відсутні на всьому масі дерев.

Ступінь пошкодження, ураження: середнє
(поодинокі, слабке, середнє, сильне)

Вид розподілу пошкоджених дерев: поодинокий
(поодинокий, груповий, куртинний)

Обсяг ушкодженої деревини на 1 гектарі (окомірно) 23 куб. метрів, у тому числі сухостійної 10 куб. метрів

Ознаки погіршення стану лісових насаджень виявив:

М.Р. Мисю
(посада)
2 10 2025 року

Олександр
(підпис)

Валентинський О.М.
(ініціали та прізвище)

Мисю М.Р.
(лісничий (помічник лісничого))

Мисю
(підпис)

Мисю М.Р.
(ініціали та прізвище)

2 10 2025 року

Висновок інженера відділу (сектору) охорони і захисту лісу державного лісогосподарського (лісомисливського) підприємства або представника державного спеціалізованого лісозахисного підприємства щодо необхідності здійснення лісозахисних чи інших заходів з поліпшення санітарного стану лісів за результатами огляду санітарного стану лісової ділянки: дільниця контролю ВЛР

Мисю М.Р.
(посада)
06 10 2025 року

Мисю
(підпис)

Мисю М.Р.
(ініціали та прізвище)

ПОВІДОМЛЕННЯ
про появу ознак погіршення санітарного стану лісових насаджень

Черкаська область

(Автономна Республіка Крим, область)

Зволингорорське лісове господарство філія "Центральний лісовий округ "П. Ліси України"
(найменування власника лісів, постійного лісокористувача)

Лісництво Вільхівське урочище Лазарівське квартал № 78
виділ № 2 ділянка № - площа 4,7 гектарів

Таксаційна характеристика насадження

Склад 89% дуб, вік 100 років, бонітет 1, середній діаметр 36 сантиметрів, середня висота 27 метрів, повнота 0,70, тип лісу РЛТД, рельєф рівнинний, експозиція _____, ґрунт сиріт лісовий підріст _____, підлісок _____

Лісопатологічна характеристика насадження

Вид пошкодження насадження (лісова пожежа, буревій, сніголам, обледеніння, відмирання та всихання дерев, захаращеність, об'їдання шкідниками хвої/листя, наявність гусені, масовий літ метеликів, опадання хвої/листя, відлучення кори на стовбурах та інші ознаки, не характерні для нормального стану дерев) всихання та відсмертіння

Ступінь пошкодження, ураження: середнє
(поодинокі, слабке, середнє, сильне)

Вид розподілу пошкоджених дерев: поодинокі
(поодинокий, груповий, куртинний)

Обсяг ушкодженої деревини на 1 гектарі (окомірно) 22 куб. метрів, у тому числі сухостійної 12 куб. метрів

Ознаки погіршення стану лісових насаджень виявив:

М.Р. Лісу
(посада)
2 10 2025 року

М.М.М.
(підпис)

Місєєв В.Ю.
(ініціали та прізвище)

пол. Р.С.
(лісничий (помічник лісничого))

Л.С.
(підпис)

Ткаченко Р.П.
(ініціали та прізвище)

2 10 2025 року

Висновок інженера відділу (сектору) охорони і захисту лісу державного лісогосподарського (лісомисливського) підприємства або представника державного спеціалізованого лісозахисного підприємства щодо необхідності здійснення лісозахисних чи інших заходів з поліпшення санітарного стану лісів за результатами огляду санітарного стану лісової ділянки: Фізіка Котельчук В.С.

Іммер 7031
(посада)

В.С.
(підпис)

Бірюшко В.В.
(ініціали та прізвище)

06 10 2025 року

ПОВІДОМЛЕННЯ

про появу ознак погіршення санітарного стану лісових насаджень

Черкаська область

(Автономна Республіка Крим, область)

Звенигородське лісництво філія «Центральні лісові орні ДП «Ліса України»
(найменування власника лісів, постійного лісокористувача)

Лісництво Рівні Високе урочище «Лазарівщина» квартал № 48
виділ № 2 ділянка № 1 площа 6,0 гектарів

Таксаційна характеристика насадження

Склад 8Аз2Дз, вік 100 років, бонітет 1, середній діаметр 36 сантиметрів, середня висота 27 метрів, повнота 0,40, тип лісу Д2ТД, рельєф рівнинний, експозиція _____, ґрунт свілі лісові, підріст _____, підлісок _____

Лісопатологічна характеристика насадження

Вид пошкодження насадження (лісова пожежа, буревій, сніголам, обледеніння, відмирання та всихання дерев, захаращеність, об'їдання шкідниками хвої/листя, наявність гусені, масовий літ метеликів, опадання хвої/листя, відлущення кори на стовбурах та інші ознаки, не характерні для нормального стану дерев) відмирання та всихання дерев.

Ступінь пошкодження, ураження: середнє
(поодинокі, слабке, середнє, сильне)

Вид розподілу пошкоджених дерев: поодинокі
(поодинокий, груповий, куртинний)

Обсяг ушкодженої деревини на 1 гектарі (окомірно) 18 куб. метрів, у тому числі сухостійної 12 куб. метрів

Ознаки погіршення стану лісових насаджень виявив:

<u>М-р лісу</u> (посада)	<u>Мішев</u> (підпис)	<u>Мішев В.Ю.</u> (ініціали та прізвище)
<u>2 10 2025</u> року		
<u>пом. л-20</u> (лісничий (помічник лісничого))	<u>[підпис]</u> (підпис)	<u>Темерішкі П.П.</u> (ініціали та прізвище)
<u>2 10 2025</u> року		

Висновок інженера відділу (сектору) охорони і захисту лісу державного лісогосподарського (лісомисливського) підприємства або представника державного спеціалізованого лісозахисного підприємства щодо необхідності здійснення лісозахисних чи інших заходів з поліпшення санітарного стану лісів за результатами огляду санітарного стану лісової ділянки: дільниця потребує ВСП

<u>Іванчук О.О.</u> (посада)	<u>[підпис]</u> (підпис)	<u>Темерішкі В.В.</u> (ініціали та прізвище)
<u>06 10 2025</u> року		

ПОВІДОМЛЕННЯ
про появу ознак погіршення санітарного стану лісових насаджень

Червоноскеля область
(Автономна Республіка Крим, область)
Звенигородське підприємство лісу, Центральний лісовий округ ДТ "Ліси України"
(найменування власника лісів, постійного лісокористувача)

Лісництво Рівне-Велике урочище "Мазорівське" квартал № 78
виділ № 2 ділянка № 2 площа 5,2 гектарів

Таксаційна характеристика насадження

Склад ВРЗЛЗ, вік 100 років, бонітет 1, середній діаметр 36 сантиметрів, середня висота 27 метрів, повнота 0,10 тип лісу РЛ ГР, рельєф рівнинний, експозиція _____, ґрунт сирій лісовий підріст _____, підлісок _____

Лісопатологічна характеристика насадження

Вид пошкодження насадження (лісова пожежа, буревій, сніголам, обледеніння, відмирання та всихання дерев, захарашеність, об'їдання шкідниками хвої/листя, наявність гусені, масовий літ метеликів, опадання хвої/листя, відлучення кори на стовбурах та інші ознаки, не характерні для нормального стану дерев) вигорілене та висохле дерев.

Ступінь пошкодження, ураження: середнє
(поодинокі, слабке, середнє, сильне)

Вид розподілу пошкоджених дерев: поодинокі
(поодинокі, групові, куртинні)

Обсяг ушкодженої деревини на 1 гектарі (окомірно) 22 куб. метрів, у тому числі сухостійної 10 куб. метрів

Ознаки погіршення стану лісових насаджень виявив:

м-р лісу
(посада)
2 10 2025 року

Мамт
(підпис)

Місан В.Ю.
(ініціали та прізвище)

пом. л-го
(лісничий (помічник лісничого))

[підпис]
(підпис)

Ткаченко П.П.
(ініціали та прізвище)

2 10 2025 року

Висновок інженера відділу (сектору) охорони і захисту лісу державного лісогосподарського (лісомисливського) підприємства або представника державного спеціалізованого лісозахисного підприємства щодо необхідності здійснення лісозахисних чи інших заходів з поліпшення санітарного стану лісів за результатами огляду санітарного стану лісової ділянки: для ліквідації ВСР

інженер з озл
(посада)
06 10 2025 року

[підпис]
(підпис)

Бірюченко В.В.
(ініціали та прізвище)

ПОВІДОМЛЕННЯ
про появу ознак погіршення санітарного стану лісових насаджень

Черкаська область

(Автономна Республіка Крим, область)

Звенигородське надрісництво філія «Центральний лісовий офіс» ДП «Ліси України»

(найменування власника лісів, постійного лісокористувача)

Лісництво Катеринопільське урочище „Мостяхове“ квартал № 98 виділ № 4
ділянка № _____ площа 1,9 гектарів

Таксаційна характеристика насадження

Склад 10 Бз + Асб, вік 54 років, бонітет ІА, середній діаметр 28 сантиметрів, середня висота 24 метрів, повнота 0,90, тип лісу БзДС, рельєф рівнинний, експозиція _____, ґрунт _____, підріст 10 Асб, підлісок АКХ; БЗЧ

Лісопатологічна характеристика насадження

Вид пошкодження насадження (лісова пожежа, буревій, сніголам, обледеніння, відмирання та всихання дерев, захаращеність, об'їдання шкідниками хвої/листя, наявність гусені, масовий літ метеликів, опадання хвої/листя, відлущення кори на стовбурах та інші ознаки, не характерні для нормального стану дерев) відмирання та всихання дерев, білушення кори на стовбурах

Ступінь пошкодження, ураження: _____
(поодинокі, слабке, середнє, сильне)

Вид розподілу пошкоджених дерев: _____
(поодинокий, груповий, куртинний)

Обсяг ушкодженої деревини на 1 гектарі (окомірно) 63 куб. метрів, у тому числі сухостійної 40 куб. метрів

Ознаки погіршення стану лісових насаджень виявив:

_____ майстер лісу
(посада)
«03» Мобіна 2025 року

_____ (підпис)

Гурський В.О.
(ініціали та прізвище)

_____ лісничий
(лісничий (помічник лісничого))

_____ (підпис)

Самойленко О.М.
(ініціали та прізвище)

«03» Мобіна 2025 року

Висновок інженера відділу (сектору) охорони і захисту лісу державного лісогосподарського (лісомисливського) підприємства або представника державного спеціалізованого лісозахисного підприємства щодо необхідності здійснення лісозахисних чи інших заходів з поліпшення санітарного стану лісів за результатами огляду санітарного стану лісової ділянки: звізика несправит ВІР

_____ (посада)

_____ (підпис)

Бурженко В.В.
(ініціали та прізвище)

«6» 10 2025 року

ПОВІДОМЛЕННЯ

про появу ознак погіршення санітарного стану лісових насаджень

Черкаська область
(Автономна Республіка Крим, область)
Звенигородське лісництво офіційно-лісовий лісовий господарстві ДП "Ліси України"
(найменування власника лісів, постійного лісокористувача)

Лісництво Козачанське урочище Козачанська дача квартал № 22
виділ № 1 ділянка № 47 площа 47 гектарів

Таксаційна характеристика насадження

Склад 20% + 1% + 1% вік 86 років, бонітет 1, середній діаметр 32 сантиметрів, середня висота 24 метрів, повнота 0,8, тип лісу ДГД, рельєф південний, експозиція _____, ґрунт _____, підріст _____, підлісок _____

Лісопатологічна характеристика насадження

Вид пошкодження насадження (лісова пожежа, буревій, сніголам, обледеніння, відмирання та всихання дерев, захаращеність, об'їдання шкідниками хвої/листя, наявність гусені, масовий літ метеликів, опадання хвої/листя, відлущення кори на стовбурах та інші ознаки, не характерні для нормального стану дерев) _____

Ступінь пошкодження, ураження: _____
(поодинокі, слабке, середнє, сильне)

Вид розподілу пошкоджених дерев: _____
(поодинокий, груповий, куртинний)

Обсяг ушкодженої деревини на 1 гектарі (окомірно) 36 куб. метрів, у тому числі сухостійної 20 куб. метрів

Ознаки погіршення стану лісових насаджень виявив:

посада
(посада) _____
04 листопада 2025 року

_____ (підпис)

Воронцовий В.В.
(ініціали та прізвище)

лісничий
(лісничий (помічник лісничого) _____

_____ (підпис)

Павлов А.П.
(ініціали та прізвище)

7 10 2025 року

Висновок інженера відділу (сектору) охорони і захисту лісу державного лісогосподарського (лісомисливського) підприємства або представника державного спеціалізованого лісозахисного підприємства щодо необхідності здійснення лісозахисних чи інших заходів з поліпшення санітарного стану лісів за результатами огляду санітарного стану лісової ділянки: ділянка потребує ВСП

інженер
(посада) _____
10 10 2025 року

_____ (підпис)

Бірючак В.В.
(ініціали та прізвище)

ПОВІДОМЛЕННЯ про появу ознак погіршення санітарного стану лісових насаджень

Черкаська область
(Автономна Республіка Крим, область)
Звенигородське лісництво, група Центральний лісовий фонд ДП "Ліси України"
(найменування власника лісів, постійного лісокористувача)

Лісництво Козачанське урочище Козачанська дача квартал № 22
виділ № 5 ділянка № площа 4.0 гектарів

Таксаційна характеристика насадження

Склад 90% ІІ + Б вік 81 років, бонітет 1, середній діаметр 32 сантиметрів, середня висота 24 метрів, повнота 0.7, тип лісу БІГД, рельєф південний, експозиція , ґрунт , підріст , підлісок

Лісопатологічна характеристика насадження

Вид пошкодження насадження (лісова пожежа, буревій, сніголам, обледеніння, відмирання та всихання дерев, захаращеність, об'їдання шкідниками хвої/листя, наявність гусені, масовий літ метеликів, опадання хвої/листя, відлущення кори на стовбурах та інші ознаки, не характерні для нормального стану дерев) Вогнища гелів

Ступінь пошкодження, ураження:
(поодинокі, слабке, середнє, сильне)

Вид розподілу пошкоджених дерев:
(поодинокий, груповий, куртинний)

Обсяг ушкодженої деревини на 1 гектарі (окомірно) 25 куб. метрів, у тому числі сухостійної 15 куб. метрів

Ознаки погіршення стану лісових насаджень виявив:

100% елю (посада) (підпис) Воронцов В.В (ініціали та прізвище)
04 10 2025 року

лісничий (лісничий (помічник лісничого)) (підпис) Таблов А.П. (ініціали та прізвище)

7 10 2025 року

Висновок інженера відділу (сектору) охорони і захисту лісу державного лісогосподарського (лісомисливського) підприємства або представника державного спеціалізованого лісозахисного підприємства щодо необхідності здійснення лісозахисних чи інших заходів з поліпшення санітарного стану лісів за результатами огляду санітарного стану лісової ділянки: Ділянка категорія ВСП

інженер ЗОЗЛ (посада) (підпис) Бірюченко В.В (ініціали та прізвище)
10 10 2025 року

ПОВІДОМЛЕННЯ

про появу ознак погіршення санітарного стану лісових насаджень

Черкаська область
(Автономна Республіка Крим, область)
Звенигородське налісництво філія "Центральний лісовий округ ДП "Ліси України"
(найменування власника лісів, постійного лісокористувача)

Лісництво Козачанське урочище Козачанська дача квартал № 26
виділ № 4 ділянка № площа 6.0 гектарів

Таксаційна характеристика насадження

Склад ЮВ+Б, вік 86 років, бонітет 1, середній діаметр 30 сантиметрів, середня висота 26 метрів, повнота 0.7, тип лісу ОГО, рельєф рівнинний, експозиція , ґрунт , підріст , підлісок

Лісопатологічна характеристика насадження

Вид пошкодження насадження (лісова пожежа, буревій, сніголам, обледеніння, відмирання та всихання дерев, захаращеність, об'їдання шкідниками хвої/листя, наявність гусені, масовий літ метеликів, опадання хвої/листя, відлущення кори на стовбурах та інші ознаки, не характерні для нормального стану дерев)

Ступінь пошкодження, ураження: середнє
(поодинокі, слабке, середнє, сильне)

Вид розподілу пошкоджених дерев: куртинний
(поодинокий, груповий, куртинний)

Обсяг ушкодженої деревини на 1 гектарі (окомірно) 35 куб. метрів, у тому числі сухостійної 20 куб. метрів

Ознаки погіршення стану лісових насаджень виявив:

<u>Нова. е-10</u> (посада)	<u>[підпис]</u> (підпис)	<u>Бороченко В.В</u> (ініціали та прізвище)
<u>07 10 2025</u> року		
<u>Лісничий</u> (лісничий (помічник лісничого))	<u>[підпис]</u> (підпис)	<u>Табко А.П</u> (ініціали та прізвище)
<u>7 10 2025</u> року		

Висновок інженера відділу (сектору) охорони і захисту лісу державного лісогосподарського (лісомисливського) підприємства або представника державного спеціалізованого лісозахисного підприємства щодо необхідності здійснення лісозахисних чи інших заходів з поліпшення санітарного стану лісів за результатами огляду санітарного стану лісової ділянки: ділянка порушена ВСР

<u>Інженер з ОЗЛ</u> (посада)	<u>[підпис]</u> (підпис)	<u>Бірюк В.В</u> (ініціали та прізвище)
<u>10 10 2025</u> року		

ПОВІДОМЛЕННЯ

про появу ознак погіршення санітарного стану лісових насаджень

Черкаська область

(Автономна Республіка Крим, область)

Звенигородське лісництво філія Центрального лісового округу "ДП "Ліси України"
(найменування власника лісів, постійного лісокористувача)

Лісництво Козачанське урочище Козачанська дача квартал № 43
виділ № 1 ділянка № площа 4,6 гектарів

Таксаційна характеристика насадження

Склад 100% Із, вік 86 років, бонітет 1, середній діаметр 32 сантиметрів, середня висота 26 метрів, повнота 0,7, тип лісу Віго, рельєф південний, експозиція , ґрунт , підріст , підлісок

Лісопатологічна характеристика насадження

Вид пошкодження насадження (лісова пожежа, буревій, сніголам, обледеніння, відмирання та всихання дерев, захаращеність, об'їдання шкідниками хвої/листя, наявність гусені, масовий літ метеликів, опадання хвої/листя, відлущення кори на стовбурах та інші ознаки, не характерні для нормального стану дерев)

Ступінь пошкодження, ураження: офогне
(поодинокі, слабкі, середні, сильні)

Вид розподілу пошкоджених дерев: груповий
(поодинокий, груповий, куртинний)

Обсяг ушкодженої деревини на 1 гектарі (окомірно) 40 куб. метрів, у тому числі сухостійної 30 куб. метрів

Ознаки погіршення стану лісових насаджень виявив:

Медведь О.О. (посада) (підпис) Борисенко В.В. (ініціали та прізвище)

07 10 2015 року
Лісничий (лісничий (помічник лісничого)) (підпис) Ставлов А.П. (ініціали та прізвище)

7 10 2025 року

Висновок інженера відділу (сектору) охорони і захисту лісу державного лісгосподарського (лісомисливського) підприємства або представника державного спеціалізованого лісозахисного підприємства щодо необхідності здійснення лісозахисних чи інших заходів з поліпшення санітарного стану лісів за результатами огляду санітарного стану лісової ділянки: ділянка потребує ВСП

Шименко З.О.З. (посада) (підпис) Бірюченко В.В. (ініціали та прізвище)
10 10 2025 року

ПОВІДОМЛЕННЯ

про появу ознак погіршення санітарного стану лісових насаджень

Черкаська область

(Автономна Республіка Крим, область)

Філія «Центральний лісовий офіс» ДП «Ліси України» Звенигородське надлісництво

(найменування власника лісів, постійного лісокористувача)

Лісництво Звенигородське урочище Звенигородське квартал № 46
виділ № 1 ділянка № _____ площа 7,4 гектарів

Таксаційна характеристика насадження

Склад 40% БГ, 10% ДБГ, 10% КС, 10% БР + Д, вік 45 років, бонітет 1, середній діаметр 88 сантиметрів, середня висота 24 метрів, повнота 0,7, тип лісу ДГД, рельєф південний, експозиція _____, ґрунт _____, підріст _____, підлісок _____

Лісопатологічна характеристика насадження

Вид пошкодження насадження (лісова пожежа, буревій, сніголам, обледеніння, відмирання та всихання дерев, захаращеність, об'їдання шкідниками хвої/листя, наявність гусені, масовий літ метеликів, опадання хвої/листя, відлущення кори на стовбурах та інші ознаки, не характерні для нормального стану дерев) _____

згнилі дерева

Ступінь пошкодження, ураження: _____
(поодинокі, слабке, середнє, сильне)

Вид розподілу пошкоджених дерев: _____
(поодинокі, груповий, куртинний)

Обсяг ушкодженої деревини на 1 гектарі (окомірно) 30 куб. метрів, у тому числі сухостійної 20 куб. метрів

Ознаки погіршення стану лісових насаджень виявив:

Кол. а. 10
(посада)

[підпис]
(підпис)

Звенигородський В.В.
(ініціали та прізвище)

24 00 2025 року

лісник з/п
(лісничий (помічник лісничого))

[підпис]
(підпис)

Тавлов А.П.
(ініціали та прізвище)

24 01 2025 року

Висновок інженера відділу (сектору) охорони і захисту лісу державного лісогосподарського (лісомисливського) підприємства або представника державного спеціалізованого лісозахисного підприємства щодо необхідності здійснення лісозахисних чи інших заходів з поліпшення санітарного стану лісів за результатами огляду санітарного стану лісової ділянки: ділянка котлеву В.С.

інженер з ОЗЛ
(посада)

[підпис]
(підпис)

Буринко В.В.
(ініціали та прізвище)

10 10 2025 року

ПОВІДОМЛЕННЯ

про появу ознак погіршення санітарного стану лісових насаджень

Черкаська область

(Автономна Республіка Крим, область)

Філія «Центральний лісовий офіс» ДП «Ліси України» Звенигородське надлісництво

(найменування власника лісів, постійного лісокористувача)

Лісництво Козацьке урочище Козацька дача квартал № 46
виділ № 1 ділянка № 1 площа 54 гектарів

Таксаційна характеристика насадження

Склад 4Q3B1/1ng1Kug1Brst1 вік 45 років, бонітет 1, середній діаметр 28 сантиметрів, середня висота 24 метрів, повнота 0.7, тип лісу Д2ГД, рельєф рівнинний, експозиція _____, ґрунт _____, підріст _____, підлісок _____

Лісопатологічна характеристика насадження

Вид пошкодження насадження (лісова пожежа, буревій, сніголам, обледеніння, відмирання та всихання дерев, захаращеність, об'їдання шкідниками хвої/листя, наявність гусені, масовий літ метеликів, опадання хвої/листя, відлущення кори на стовбурах та інші ознаки, не характерні для нормального стану дерев) опадання листя, відлущення кори на стовбурах

Ступінь пошкодження, ураження: середнє
(поодинокі, слабке, середнє, сильне)

Вид розподілу пошкоджених дерев: куртинний
(поодинокий, груповий, куртинний)

Обсяг ушкодженої деревини на 1 гектарі (окоірно) 41 куб. метрів, у тому числі сухостійної 35 куб. метрів

Ознаки погіршення стану лісових насаджень виявив:

л.м. лісничого
(посада)
24 09 20 25 року

[підпис]
(підпис)

Загородний В.В.
(ініціали та прізвище)

лісничий
(лісничий (помічник лісничого))

[підпис]
(підпис)

Павлов А.М.
(ініціали та прізвище)

24 09 20 25 року

Висновок інженера відділу (сектору) охорони і захисту лісу державного лісогосподарського (лісомисливського) підприємства або представника державного спеціалізованого лісозахисного підприємства щодо необхідності здійснення лісозахисних чи інших заходів з поліпшення санітарного стану лісів за результатами огляду санітарного стану лісової ділянки: ділянка потребує ВСП

інженер з озл
(посада)
10 10 20 25 року

[підпис]
(підпис)

Бурченко В.В.
(ініціали та прізвище)

ПОВІДОМЛЕННЯ

про появу ознак погіршення санітарного стану лісових насаджень

Черкаська область
(Автономна Республіка Крим, область)
Звенигородське лісництво Рілля - Центральний лісовий округ
(найменування власника лісів, постійного лісокористувача) ДЛ "Ліси України"

Лісництво Козачанське урочище Козачанська дача квартал № 103
виділ № 9 ділянка № площа 2,3 гектарів

Таксаційна характеристика насадження

Склад 50% ч. 1 Брс. вік 90 років, бонітет 1, середній діаметр 40 сантиметрів, середня висота 26 метрів, повнота 0,6, тип лісу ДкГД, рельєф рівнинний, експозиція , ґрунт , підріст , підлісок

Лісопатологічна характеристика насадження

Вид пошкодження насадження (лісова пожежа, буревій, сніголам, обледеніння, відмирання та всихання дерев, захаращеність, об'їдання шкідниками хвої/листя, наявність гусені, масовий літ метеликів, опадання хвої/листя, відлущення кори на стовбурах та інші ознаки, не характерні для нормального стану дерев)

Відлущення кори на стовбурах, усихання

Ступінь пошкодження, ураження:
(поодиноке, слабе, середне, сильне)

Вид розподілу пошкоджених дерев:
(поодинокий, груповий, куртинний)

Обсяг ушкодженої деревини на 1 гектарі (окомірно) 57 куб. метрів, у тому числі сухостійної 20 куб. метрів

Ознаки погіршення стану лісових насаджень виявив:

майстер лісу
(посада)

(підпис)

Гаргошов Д.В.
(ініціали та прізвище)

6 10 20 25 року

лісничий
(лісничий (помічник лісничого))

(підпис)

Гавлов А.П.
(ініціали та прізвище)

6 хвостин 20 25 року

Висновок інженера відділу (сектору) охорони і захисту лісу державного лісогосподарського (лісомисливського) підприємства або представника державного спеціалізованого лісозахисного підприємства щодо необхідності здійснення лісозахисних чи інших заходів з поліпшення санітарного стану лісів за результатами огляду санітарного стану лісової ділянки: ділянка потребує ВСП

інженер з озн.
(посада)

(підпис)

Бірюченко В.В.
(ініціали та прізвище)

10 10 20 25 року

ПОВІДОМЛЕННЯ
про появу ознак погіршення санітарного стану лісових насаджень

Червоноградська область
(Автономна Республіка Крим, область)
Звенигородське лісництво Філія «Центральної лісової офіси»
(найменування власника лісів, постійного лісокористувача) ДП «Ліси України»

Лісництво Козачанське урочище Козачанська дача квартал № 108
виділ № 17 ділянка № площа 1.0 гектарів

Таксаційна характеристика насадження

Склад 100% + 5, вік 32 років, бонітет 1, середній діаметр 32 сантиметрів, середня висота 26 метрів, повнота 0.7, тип лісу Д2Г0, рельєф південний експозиція , ґрунт , підріст , підлісок

Лісопатологічна характеристика насадження

Вид пошкодження насадження (лісова пожежа, буревій, сніголам, обледеніння, відмирання та всихання дерев, захаращеність, об'їдання шкідниками хвої/листя, наявність гусені, масовий літ метеликів, опадання хвої/листя, відлущення кори на стовбурах та інші ознаки, не характерні для нормального стану дерев)

ушишки

Ступінь пошкодження, ураження:
(поодинокі, слабке, середнє, сильне)

Вид розподілу пошкоджених дерев:
(поодинокий, груповий, куртинний)

Обсяг ушкодженої деревини на 1 гектарі (окомірно) 63 куб. метрів, у тому числі сухостійної 40 куб. метрів

Ознаки погіршення стану лісових насаджень виявив:

майстер лісу
(посада)

(підпис)

Григорук Д.В
(ініціали та прізвище)

7 10 20 25 року

лісничий
(лісничий (помічник лісничого))

(підпис)

Лавинов А.П
(ініціали та прізвище)

7 жовтня 20 25 року

Висновок інженера відділу (сектору) охорони і захисту лісу державного лісогосподарського (лісомисливського) підприємства або представника державного спеціалізованого лісозахисного підприємства щодо необхідності здійснення лісозахисних чи інших заходів з поліпшення санітарного стану лісів за результатами огляду санітарного стану лісової ділянки: ділянка порушена ВЛР

інженер з озл
(посада)

(підпис)

Бірюченко В.В
(ініціали та прізвище)

10 10 20 25 року

ПОВІДОМЛЕННЯ
про появу ознак погіршення санітарного стану лісових насаджень

Черкаська область

(Автономна Республіка Крим, область)

Філія «Центральний лісовий офіс» ДП «Ліси України»

Звенигородське надлісництво

(найменування власника лісів, постійного лісокористувача)

Лісництво Маньківське

квартал № 127

виділ № 3

урочище «Чернече»

ділянка №

площа 4,0 гектарів

Таксаційна характеристика насадження

Склад 9Я31Дз+Лпд+Гз, вік 65 років, бонітет 1, середній діаметр 28 сантиметрів, середня висота 25 метрів, повнота 0,7, тип лісу С2ГД, рельєф Рівнинний, експозиція -, ґрунт сірий лісовий, підріст немає, підлісок наявний.

Лісопатологічна характеристика насадження

Вид пошкодження насадження (лісова пожежа, буревій, сніголам, обледеніння, відмирання та всихання дерев, захаращеність, об'їдання шкідниками хвої/листя, наявність гусені, масовий літ метеликів, опадання хвої/листя, відлущення кори на стовбурах та інші ознаки, не характерні для нормального стану дерев) відмирання та всихання дерев

Ступінь пошкодження, ураження: середнє

(поодинокє, слабке, середнє, сильне)

Вид розподілу пошкоджених дерев: поодинокий

(поодинокий, груповий, куртинний)

Обсяг ушкодженої деревини на 1 гектарі (окомірно) 21 куб. метрів, у тому числі сухостійної 10 куб. метрів

Ознаки погіршення стану лісових насаджень виявив:

Майстер лісу

(посада)

Тоса

(підпис)

Постоловський П. В.

(ініціали та прізвище)

26.09.2025 року

Лісничий

(лісничий (пом. лісничого))

Андрющенко

(підпис)

Андрющенко О. А.

(ініціали та прізвище)

26.09.2025 року

Висновок інженера відділу (сектору) охорони і захисту лісу державного лісогосподарського (лісомисливського) підприємства або представника державного спеціалізованого лісозахисного підприємства щодо необхідності здійснення лісозахисних чи інших заходів з поліпшення санітарного стану лісів за результатами огляду санітарного стану лісової ділянки: Ділянка розробити В С Р

Інж.охорони та захисту лісу

(посада)

В.В. Бірченко

(підпис)

В.В. Бірченко

(ініціали та прізвище)

03 10 2025 року

ПОВІДОМЛЕННЯ
про появу ознак погіршення санітарного стану лісових насаджень

Черкаська область

(Автономна Республіка Крим, область)

Філія «Центральний лісовий офіс» ДП «Ліси України»

Звенигородське надлісництво

(найменування власника лісів, постійного лісокористувача)

Лісництво Маньківське

урочище «Соловево»

квартал № 140

виділ №18

ділянка №

площа 4.2 гектарів

Таксаційна характеристика насадження

Склад 4Я32Г32Дз2КЛП+Лпд, вік 75 років, бонітет 1, середній діаметр 36 сантиметрів, середня висота 28 метрів, повнота 0,6, тип лісу Д2ГД, рельєф Рівнинний, експозиція -, ґрунт сірий лісовий, підріст немає, підлісок наявний.

Лісопатологічна характеристика насадження

Вид пошкодження насадження (лісова пожежа, буревій, сніголам, обледеніння, відмирання та всихання дерев, захаращеність, об'їдання шкідниками хвої/листя, наявність гусені, масовий літ метеликів, опадання хвої/листя, відлущення кори на стовбурах та інші ознаки, не характерні для нормального стану дерев) відмирання та всихання дерев

Ступінь пошкодження, ураження: середнє

(поодинокє, слабке, середнє, сильне)

Вид розподілу пошкоджених дерев: поодинокий

(поодинокий, груповий, куртинний)

Обсяг ушкодженої деревини на 1 гектарі (окомірно) 31 куб. метрів, у тому числі сухостійної 15 куб. метрів

Ознаки погіршення стану лісових насаджень виявив:

Майстер лісу

(посада)

26.09.2025 року

Лісничий

(лісничий (пом. лісничого))

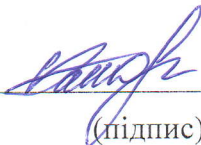
26.09.2025 року



(підпис)

Пампуха М. І.

(ініціали та прізвище)



(підпис)

Андрущенко О. А.

(ініціали та прізвище)

Висновок інженера відділу (сектору) охорони і захисту лісу державного лісогосподарського (лісомисливського) підприємства або представника державного спеціалізованого лісозахисного підприємства щодо необхідності здійснення лісозахисних чи інших заходів з поліпшення санітарного стану лісів за результатами огляду санітарного стану лісової ділянки: ділянка не перебуває в СР

Інж.охорони та захисту лісу

(посада)

03 10 2025 року



(підпис)

В.В. Бірченко

(ініціали та прізвище)

ПОВІДОМЛЕННЯ
про появу ознак погіршення санітарного стану лісових насаджень

Черкаська область

(Автономна Республіка Крим, область)

Філія «Центральний лісовий офіс» ДП «Ліси України»

Звенигородське надлісництво

(найменування власника лісів, постійного лісокористувача)

Лісництво Маньківське (Жашківське)
квартал № 51 виділ № 2

урочище «Солотопка»
ділянка № _____ площа 1,3 гектарів

Таксаційна характеристика насадження

Склад 7Я32Клг1Лпд, вік 80 років, бонітет 2, середній діаметр 32 сантиметрів, середня висота 25 метрів, повнота 0,7, тип лісу Д2ГД, рельєф Рівнинний, експозиція - _____, ґрунт сірий лісовий, підріст немає, підлісок наявний.

Лісопатологічна характеристика насадження

Вид пошкодження насадження (лісова пожежа, буревій, сніголам, обледеніння, відмирання та всихання дерев, захаращеність, об'їдання шкідниками хвої/листя, наявність гусені, масовий літ метеликів, опадання хвої/листя, відлущення кори на стовбурах та інші ознаки, не характерні для нормального стану дерев) відмирання та всихання дерев

Ступінь пошкодження, ураження: середнє
(поодинокє, слабке, середнє, сильне)

Вид розподілу пошкоджених дерев: поодинокий
(поодинокий, груповий, куртинний)

Обсяг ушкодженої деревини на 1 гектарі (окомірно) 16 куб. метрів, у тому числі сухостійної 10 куб. метрів

Ознаки погіршення стану лісових насаджень виявив:

Майстер лісу

(посада)



(підпис)

Антонюк І.М.

(ініціали та прізвище)

26.09.2025 року

Лісничий

(лісничий (пом. лісничого))



(підпис)

Андрущенко О. А.

(ініціали та прізвище)

26.09.2025 року

Висновок інженера відділу (сектору) охорони і захисту лісу державного лісогосподарського (лісомисливського) підприємства або представника державного спеціалізованого лісозахисного підприємства щодо необхідності здійснення лісозахисних чи інших заходів з поліпшення санітарного стану лісів за результатами огляду санітарного стану лісової ділянки: ділянка пошкоджена ВСР

Інж.охорони та захисту лісу

(посада)



(підпис)

В.В. Бірченко

(ініціали та прізвище)

03 10 2025 року

ПОВІДОМЛЕННЯ
про появу ознак погіршення санітарного стану лісових насаджень

Черкаська область
(Автономна Республіка Крим, область)

Філія «Центральний лісовий офіс» ДП «Ліси України»

Звенигородське надлісництво
(найменування власника лісів, постійного лісокористувача)

Лісництво Маньківське (Жашківське) урочище «Солотопка»
квартал № 51 виділ № 3 ділянка № площа 3,8 гектарів

Таксаційна характеристика насадження

Склад 7Я32Клг1Лпд, вік 80 років, бонітет 2, середній діаметр 32 сантиметрів, середня висота 25 метрів, повнота 0,7, тип лісу Д2ГД, рельєф Рівнинний, експозиція -, ґрунт сірий лісовий, підріст немає, підлісок наявний.

Лісопатологічна характеристика насадження

Вид пошкодження насадження (лісова пожежа, буревій, сніголам, обледеніння, відмирання та всихання дерев, захаращеність, об'їдання шкідниками хвої/листя, наявність гусені, масовий літ метеликів, опадання хвої/листя, відлущення кори на стовбурах та інші ознаки, не характерні для нормального стану дерев) відмирання та всихання дерев

Ступінь пошкодження, ураження: середнє
(поодинокє, слабке, середнє, сильнє)

Вид розподілу пошкоджених дерев: поодинокий
(поодинокий, груповий, куртинний)

Обсяг ушкодженої деревини на 1 гектарі (окомірно) 13 куб. метрів, у тому числі сухостійної 7 куб. метрів

Ознаки погіршення стану лісових насаджень виявив:

Майстер лісу Српу Антонюк І. М.
(посада) (підпис) (ініціали та прізвище)

26. 01. 2025 року
Лісничий Андрющенко О. А.
(лісничий (пом. лісничого)) (підпис) (ініціали та прізвище)

26. 09. 2025 року

Висновок інженера відділу (сектору) охорони і захисту лісу державного лісогосподарського (лісомисливського) підприємства або представника державного спеціалізованого лісозахисного підприємства щодо необхідності здійснення лісозахисних чи інших заходів з поліпшення санітарного стану лісів за результатами огляду санітарного стану лісової ділянки: ділянка розроблена ВСР

Інж.охорони та захисту лісу В.В. Бірченко
(посада) (підпис) (ініціали та прізвище)

03 10 20 25 року

ПОВІДОМЛЕННЯ
про появу ознак погіршення санітарного стану лісових насаджень

Черкаська область

(Автономна Республіка Крим, область)

Філія «Центральний лісовий офіс» ДП «Ліси України»

Звенигородське надлісництво

(найменування власника лісів, постійного лісокористувача)

Лісництво Маньківське (Жашківське) урочище «Солотопка»
квартал № 51 виділ № 3 ділянка № 1 площа 2,1 гектарів

Таксаційна характеристика насадження

Склад 7Я32Клг1Лпд, вік 80 років, бонітет 2, середній діаметр 32 сантиметрів, середня висота 25 метрів, повнота 0,7, тип лісу Д2ГД, рельєф Рівнинний, експозиція -, ґрунт сірий лісовий, підріст немає, підлісок наявний.

Лісопатологічна характеристика насадження

Вид пошкодження насадження (лісова пожежа, буревій, сніголам, обледеніння, відмирання та всихання дерев, захаращеність, об'їдання шкідниками хвої/листя, наявність гусені, масовий літ метеликів, опадання хвої/листя, відлущення кори на стовбурах та інші ознаки, не характерні для нормального стану дерев) відмирання та всихання дерев

Ступінь пошкодження, ураження: середнє
(поодинокє, слабке, середнє, сильне)

Вид розподілу пошкоджених дерев: поодинокий
(поодинокий, груповий, куртинний)

Обсяг ушкодженої деревини на 1 гектарі (окомірно) 21 куб. метрів, у тому числі сухостійної 10 куб. метрів

Ознаки погіршення стану лісових насаджень виявив:

Майстер лісу [підпис] Антонюк І. М.
(посада) (підпис) (ініціали та прізвище)

26.09.2025 року
Лісничий [підпис] Андрущенко О. А.
(лісничий (пом. лісничого)) (підпис) (ініціали та прізвище)

26.09.2025 року

Висновок інженера відділу (сектору) охорони і захисту лісу державного лісогосподарського (лісомисливського) підприємства або представника державного спеціалізованого лісозахисного підприємства щодо необхідності здійснення лісозахисних чи інших заходів з поліпшення санітарного стану лісів за результатами огляду санітарного стану лісової ділянки: з'явилася пожежа ВСП

Інж.охорони та захисту лісу [підпис] В.В. Бірченко
(посада) (підпис) (ініціали та прізвище)

03 10 2025 року

ПОВІДОМЛЕННЯ
про появу ознак погіршення санітарного стану лісових насаджень

Черкаська область

(Автономна Республіка Крим, область)

Філія «Центральний лісовий офіс» ДП «Ліси України»

Звенигородське надлісництво

(найменування власника лісів, постійного лісокористувача)

Лісництво Маньківське (Жашківське)
квартал № 51

виділ № 3

урочище «Солотопка»
ділянка № 2

площа 3,9 гектарів

Таксаційна характеристика насадження

Склад 7Я32Клг1Лпд, вік 80 років, бонітет 2, середній діаметр 32 сантиметрів, середня висота 25 метрів, повнота 0,7, тип лісу Д2ГД, рельєф Рівнинний, експозиція -, ґрунт сірий лісовий, підріст немає, підлісок наявний.

Лісопатологічна характеристика насадження

Вид пошкодження насадження (лісова пожежа, буревій, сніголам, обледеніння, відмирання та всихання дерев, захарашеність, об'їдання шкідниками хвої/листя, наявність гусені, масовий літ метеликів, опадання хвої/листя, відлущення кори на стовбурах та інші ознаки, не характерні для нормального стану дерев) відмирання та всихання дерев

Ступінь пошкодження, ураження: середнє

(поодинокє, слабке, середнє, сильне)

Вид розподілу пошкоджених дерев: поодинокий

(поодинокий, груповий, куртинний)

Обсяг ушкодженої деревини на 1 гектарі (окомірно) 25 куб. метрів, у тому числі сухостійної 15 куб. метрів

Ознаки погіршення стану лісових насаджень виявив:

Майстер лісу

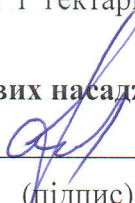
(посада)

21.09.2025 року

Лісничий

(лісничий (пом. лісничого))


26.09.2025 року



(підпис)

Антонюк І. М.

(ініціали та прізвище)



(підпис)

Андрущенко О. А.

(ініціали та прізвище)

Висновок інженера відділу (сектору) охорони і захисту лісу державного лісогосподарського (лісомисливського) підприємства або представника державного спеціалізованого лісозахисного підприємства щодо необхідності здійснення лісозахисних чи інших заходів з поліпшення санітарного стану лісів за результатами огляду санітарного стану лісової ділянки: ділянка пошкоджена ВСК

Інж.охорони та захисту лісу

(посада)

03 10 20 25 року



(підпис)

В.В. Бірченко

(ініціали та прізвище)

ПОВІДОМЛЕННЯ
про появу ознак погіршення санітарного стану лісових насаджень

Черкаська

(Автономна Республіка Крим, область)

Звенигородське надрісництво філія "Центральний лісовий офіс"
"ДП «Ліси України»"

(найменування власника лісів, постійного лісокористувача)

Лісництво Монастирищенське урочище Центральне квартал № 20
виділ № 5 ділянка № _____ площа 4,2 гектарів

Таксаційна характеристика насадження

Склад 70% БДЗ/Млр+Клз, вік 90 років, бонітет IV, середній діаметр 40 сантиметрів, середня висота 33 метрів, повнота 0,68 тип лісу ДБГД, рельєф рівнинний, експозиція _____, ґрунт сірі лісові болоті, підріст ЗБр+Члр+Зжл, підлісок Бзг.

Лісопатологічна характеристика насадження

Вид пошкодження насадження (лісова пожежа, буревій, сніголам, обледеніння, відмирання та всихання дерев, захаращеність, об'їдання шкідниками хвої/листя, наявність гусені, масовий літ метеликів, опадання хвої/листя, відлущення кори на стовбурах та інші ознаки, не характерні для нормального стану дерев) Відмирання та всихання дерев

Ступінь пошкодження, ураження: слабке
(поодинокі, слабке, середнє, сильне)

Вид розподілу пошкоджених дерев: поодинокі
(поодинокий, груповий, куртинний)

Обсяг ушкодженої деревини на 1 гектарі (окомірно) 36 куб. метрів, у тому числі сухостійної 20 куб. метрів

Ознаки погіршення стану лісових насаджень виявив:

майстер лісу _____ В.В. Трясін
(посада) _____ (ініціали та прізвище)

6 лютого 2025 року

лісничий (помічник лісничого) _____ В.В. Мисинько
(підпис) _____ (ініціали та прізвище)

6 лютого 2025 року

Висновок інженера відділу (сектору) охорони і захисту лісу державного лісогосподарського (лісомисливського) підприємства або представника державного спеціалізованого лісозахисного підприємства щодо необхідності здійснення лісозахисних чи інших заходів з поліпшення санітарного стану лісів за результатами огляду санітарного стану лісової ділянки: ділянка потребує ВСП

Інж.охорони та захисту лісу _____ Бірченко В.В.
(посада) _____ (ініціали та прізвище)
08 10 2025 року

ПОВІДОМЛЕННЯ
про появу ознак погіршення санітарного стану лісових насаджень

Черкаська

(Автономна Республіка Крим, область)

Звітгородське лісництво ФГП «Центральний лісовий округ»
ДП «Ліси України»

(найменування власника лісів, постійного лісокористувача)

Лісництво Монастирищенське урочище Себастьянівський ліс квартал № 82
віділ № 18 ділянка № _____ площа 7,2 гектарів

Таксаційна характеристика насадження

Склад 10С3, вік 11 років, бонітет 2, середній діаметр 36 сантиметрів, середня висота 28 метрів, повнота 0,5, тип лісу С2ТСД, рельєф рівнинний експозиція _____, ґрунт ч.ч. піщані, підріст _____, підлісок БЗР, КУ

Лісопатологічна характеристика насадження

Вид пошкодження насадження (лісова пожежа, буревій, сніголам, обледеніння, відмирання та всихання дерев, захаращеність, об'їдання шкідниками хвої/листя, наявність гусені, масовий літ метеликів, опадання хвої/листя, відлущення кори на стовбурах та інші ознаки, не характерні для нормального стану дерев) _____

Відмирання та всихання дерев

Ступінь пошкодження, ураження: _____ слабке _____
(поодинокі, слабке, середнє, сильне)

Вид розподілу пошкоджених дерев: _____ поодинокі _____
(поодинокий, груповий, куртинний)

Обсяг ушкодженої деревини на 1 гектарі (окомірно) 21 куб. метрів, у тому числі сухостійної 10 куб. метрів

Ознаки погіршення стану лісових насаджень виявив:

майстер лісу
(посада)

_____ (підпис)

А.А. Поговорознюк
(ініціали та прізвище)

7 жовтня 2025 року

лісничий
(лісничий (помічник лісничого))

_____ (підпис)

В.Ю. Мишигора
(ініціали та прізвище)

7 жовтня 2025 року

Висновок інженера відділу (сектору) охорони і захисту лісу державного лісогосподарського (лісомисливського) підприємства або представника державного спеціалізованого лісозахисного підприємства щодо необхідності здійснення лісозахисних чи інших заходів з поліпшення санітарного стану лісів за результатами огляду санітарного стану лісової ділянки: дільниця потягана ВСП

Інж.охорони та захисту
лісу _____
(посада)

_____ (підпис)

Бірченко В.В.
(ініціали та прізвище)

9 _____ 10 _____ 2025 року

ПОВІДОМЛЕННЯ
про появу ознак погіршення санітарного стану лісових насаджень

Черкаська

(Автономна Республіка Крим, область)

Звенигородське лісництво філія "Центральний лісовий округ"
ДН "Ліси Черкаї"

(найменування власника лісів, постійного лісокористувача)

Лісництво Монастирищенське ^(Жалкідає) урочище Добрий квартал № 20
виділ № 13 ділянка № _____ площа 3,9 гектарів

Таксаційна характеристика насадження

Склад 1083, вік 70 років, бонітет 3, середній діаметр 24 сантиметрів, середня висота 20 метрів, повнота 07, тип лісу Дерд, рельєф рівнинн., експозиція _____, ґрунт сірі лісові, підріст _____, підлісок _____

Лісопатологічна характеристика насадження

Вид пошкодження насадження (лісова пожежа, буревій, сніголам, обледеніння, відмирання та всихання дерев, захаращеність, об'їдання шкідниками хвої/листя, наявність гусені, масовий літ метеликів, опадання хвої/листя, відлущення кори на стовбурах та інші ознаки, не характерні для нормального стану дерев) _____

Відмирання та бсахання дерев

Ступінь пошкодження, ураження: _____ слабке.
(поодинокі, слабке, середнє, сильне)

Вид розподілу пошкоджених дерев: _____ поодинокі
(поодинокий, груповий, куртинний)

Обсяг ушкодженої деревини на 1 гектарі (окомірно) 34 куб. метрів, у тому числі сухостійної 20 куб. метрів

Ознаки погіршення стану лісових насаджень виявив:

Майстер лісу _____ (посада) _____ (підпис) _____ (ініціали та прізвище)

8 жовтня 2025 року

лісничий (помічник лісничого) _____ (підпис) _____ (ініціали та прізвище)

8 жовтня 2025 року

Висновок інженера відділу (сектору) охорони і захисту лісу державного лісогосподарського (лісомисливського) підприємства або представника державного спеціалізованого лісозахисного підприємства щодо необхідності здійснення лісозахисних чи інших заходів з поліпшення санітарного стану лісів за результатами огляду санітарного стану лісової ділянки: _____ ділянка потребує ВР

Інж.охорони та захисту лісу _____ (підпис) _____ Бірченко В.В.
(ініціали та прізвище)
(посада) _____
9 10 2025 року

ПОВІДОМЛЕННЯ

про появу ознак погіршення санітарного стану лісових насаджень

Черкаська область

(Автономна Республіка Крим, область)

Філія «Центральний лісовий офіс» ДП «Ліси України» Звенигородське надлісництво

(найменування власника лісів, постійного лісокористувача)

Лісництво Монастирський ліс. урочище Ротемльовський ліс. квартал № 28
виділ № 2 ділянка № _____ площа 7,0 гектарів

Таксаційна характеристика насадження

Склад 652 Ппг 10 з/Кпг 48, вік 70 років, бонітет 2, середній діаметр 26 сантиметрів, середня висота 20 метрів, повнота 0,7, тип лісу 2872, рельєф рівнинний, експозиція _____, ґрунт с/р лісові, підріст _____, підлісок _____

Лісопатологічна характеристика насадження

Вид пошкодження насадження (лісова пожежа, буревій, сніголам, обледеніння, відмирання та всихання дерев, захаращеність, об'їдання шкідниками хвої/листя, наявність гусені, масовий літ метеликів, опадання хвої/листя, відлущення кори на стовбурах та інші ознаки, не характерні для нормального стану дерев) _____

Відмирання та всихання дерев
Ступінь пошкодження, ураження: слабке.
(поодинокі, слабке, середнє, сильне)

Вид розподілу пошкоджених дерев: поодинокі
(поодинокий, груповий, куртинний)

Обсяг ушкодженої деревини на 1 гектарі (окомірно) 23 куб. метрів, у тому числі сухостійної 10 куб. метрів

Ознаки погіршення стану лісових насаджень виявив:

максимум лісу _____ В.А. Цубко _____
(посада) _____ (підпис) _____ (ініціали та прізвище)

6 10 20 25 року

лісничий _____ В.Ю. Мещанова _____
(лісничий (помічник лісничого)) _____ (підпис) _____ (ініціали та прізвище)

6 10 20 25 року

Висновок інженера відділу (сектору) охорони і захисту лісу державного лісогосподарського (лісомисливського) підприємства або представника державного спеціалізованого лісозахисного підприємства щодо необхідності здійснення лісозахисних чи інших заходів з поліпшення санітарного стану лісів за результатами огляду санітарного стану лісової ділянки: ділянка потребує ВСП

інженер з олі _____ В.В. Биченко _____
(посада) _____ (підпис) _____ (ініціали та прізвище)

09 10 20 25 року

ПОВІДОМЛЕННЯ

про появу ознак погіршення санітарного стану лісових насаджень

Черкаська область

(Автономна Республіка Крим, область)

Філія «Центральний лісовий офіс» ДП «Ліси України» Звенигородське надлісництво

(найменування власника лісів, постійного лісокористувача)

Лісництво Монастирщинське урочище Рожельське ліс. квартал № 28
виділ № 2 ділянка № 3 площа 7,6 гектарів

Таксаційна характеристика насадження

Склад С/З/М/Д/З/К/Г/Д, вік 70 років, бонітет 2, середній діаметр 26 сантиметрів,
середня висота 20 метрів, повнота 0,7, тип лісу Д/Г/Д, рельєф рівнинний
експозиція —, ґрунт с/р/л/с/л/с/л, підріст —, підлісок —

Лісопатологічна характеристика насадження

Вид пошкодження насадження (лісова пожежа, буревій, сніголам, обледеніння, відмирання та всихання дерев, захаращеність, об'їдання шкідниками хвої/листя, наявність гусені, масовий літ метеликів, опадання хвої/листя, відлущення кори на стовбурах та інші ознаки, не характерні для нормального стану дерев) Відхилення та всихання дерев

Ступінь пошкодження, ураження: слабке
(поодинокі, слабке, середнє, сильне)

Вид розподілу пошкоджених дерев: поодинокі
(поодинокий, груповий, куртинний)

Обсяг ушкодженої деревини на 1 гектарі (окомірно) 21 куб. метрів, у тому числі сухостійної 10 куб. метрів

Ознаки погіршення стану лісових насаджень виявив:

Майстер місце
(посада)
0 10 2025 року

[Підпис]
(підпис)

М.А. Світло
(ініціали та прізвище)

лісничий
(лісничий (помічник лісничого))

[Підпис]
(підпис)

В.Д. Мисенко
(ініціали та прізвище)

0 10 2025 року

Висновок інженера відділу (сектору) охорони і захисту лісу державного лісогосподарського (лісомисливського) підприємства або представника державного спеціалізованого лісозахисного підприємства щодо необхідності здійснення лісозахисних чи інших заходів з поліпшення санітарного стану лісів за результатами огляду санітарного стану лісової ділянки: ділянка потребує ВСП

інженер
(посада)

[Підпис]
(підпис)

Бучак В.В.
(ініціали та прізвище)

00 10 2025 року

ПОВІДОМЛЕННЯ
про появу ознак погіршення санітарного стану лісових насаджень

Черкаська область
(Автономна Республіка Крим, область)

ДП «Ліси України» Рівня Центральний лісовий округ Звенигородський лісництво
(найменування власника лісів, постійного лісокористувача)

Лісництво Павлівське урочище Павлівська дача квартал № 23
виділ № 10 ділянка № _____ площа 1,1 гектарів

Таксаційна характеристика насадження

Склад 70% 23 клас вік 75 років, бонітет 1, середній діаметр 28 сантиметрів, середня висота 23 метрів, повнота 0,7, тип лісу Д2ТД, рельєф рівний, експозиція _____, ґрунт сірі лісові, підріст _____, підлісок _____

Лісопатологічна характеристика насадження

Вид пошкодження насадження (лісова пожежа, буревій, сніголам, обледеніння, відмирання та всихання дерев, захаращеність, об'їдання шкідниками хвої/листя, наявність гусені, масовий літ метеликів, опадання хвої/листя, відлущення кори на стовбурах та інші ознаки, не характерні для нормального стану дерев) Витягання дерев, ракові та грибокві захворювання, відлущення кори

Ступінь пошкодження, ураження: _____
(поодинокі, слабке, середнє, сильне)

Вид розподілу пошкоджених дерев: _____
(поодинокий, груповий, куртинний)

Обсяг ушкодженої деревини на 1 гектарі (окомірно) 18 куб. метрів, у тому числі сухостійної 10 куб. метрів

Ознаки погіршення стану лісових насаджень виявив:

<u>Муродов Е</u> (посада)	<u>[підпис]</u> (підпис)	<u>Россомаха В</u> (ініціали та прізвище)
<u>25 вересня</u> 20 <u>25</u> року		
<u>А-5</u> (лісничий (помічник лісничого))	<u>[підпис]</u> (підпис)	<u>Мудилова В</u> (ініціали та прізвище)
<u>25 вересня</u> 20 <u>25</u> року		

Висновок інженера відділу (сектору) охорони і захисту лісу державного лісогосподарського (лісомисливського) підприємства або представника державного спеціалізованого лісозахисного підприємства щодо необхідності здійснення лісозахисних чи інших заходів з поліпшення санітарного стану лісів за результатами огляду санітарного стану лісової ділянки: ділянка потребує ВІР

<u>Гитиш 2031</u> (посада)	<u>[підпис]</u> (підпис)	<u>Бірюченко В.В</u> (ініціали та прізвище)
<u>29</u> <u>09</u> 20 <u>25</u> року		

ПОВІДОМЛЕННЯ
про появу ознак погіршення санітарного стану лісових насаджень

Черкаська область
(Автономна Республіка Крим, область)
ДП "Ліси України" офіс: Центральний лісовий офіс "Звенигородське лісництво"
(найменування власника лісів, постійного лісокористувача)

Лісництво Рехівське урочище Рехівська квартал № 35
виділ № 6 ділянка № _____ площа 5,3 гектарів

Таксаційна характеристика насадження

Склад 100% кл. 1 вік 18 років, бонітет А, середній діаметр 22 сантиметрів, середня висота 23 метрів, повнота 0,9, тип лісу СРПД, рельєф р.м.с, експозиція _____, ґрунт єр. лісові, підріст _____, підлісок _____

Лісопатологічна характеристика насадження

Вид пошкодження насадження (лісова пожежа, буревій, сніголам, обледеніння, відмирання та всихання дерев, захараченість, об'їдання шкідниками хвої/листя, наявність гусені, масовий літ метеликів, опадання хвої/листя, відлущення кори на стовбурах та інші ознаки, не характерні для нормального стану дерев) лиштва селів, пожеві, се уривки захарачення, відлущення кори

Ступінь пошкодження, ураження: середнє
(поодинокі, слабке, середнє, сильне)

Вид розподілу пошкоджених дерев: поодинокі
(поодинокий, груповий, куртинний)

Обсяг ушкодженої деревини на 1 гектарі (окомірно) 20 куб. метрів, у тому числі сухостійної 10 куб. метрів

Ознаки погіршення стану лісових насаджень виявив:

М.А.Олександр
(посада)
25 вересня 2025 року

[підпис]
(підпис)

Романенко С.В.
(ініціали та прізвище)

А.А.
(лісничий (помічник лісничого))

[підпис]
(підпис)

М.А.Олександр
(ініціали та прізвище)

25 вересня 2025 року

Висновок інженера відділу (сектору) охорони і захисту лісу державного лісогосподарського (лісомисливського) підприємства або представника державного спеціалізованого лісозахисного підприємства щодо необхідності здійснення лісозахисних чи інших заходів з поліпшення санітарного стану лісів за результатами огляду санітарного стану лісової ділянки: ділянка потребує ВЛР

інженер 2031
(посада)
29 09 2025 року

[підпис]
(підпис)

Бірюченко В.В.
(ініціали та прізвище)

ПОВІДОМЛЕННЯ
про появу ознак погіршення санітарного стану лісових насаджень

Черкаська область

(Автономна Республіка Крим, область)

ДП «Ліси України Рілля "Центральний лісовий округ" Звятицького лісового господарства
(найменування власника лісів, постійного лісокористувача)

Лісництво Печівське урочище Печівська дора квартал № 36
виділ № 2 ділянка № _____ площа 4,1 гектарів

Таксаційна характеристика насадження

Склад 10,93+13,17 вік 51 років, бонітет 15, середній діаметр 26 сантиметрів, середня висота 24 метрів, повнота 0,8, тип лісу Р2ТД, рельєф рівний, експозиція _____, ґрунт срі. лесві, підріст _____, підлісок _____

Лісопатологічна характеристика насадження

Вид пошкодження насадження (лісова пожежа, буревій, сніголам, обледеніння, відмирання та всихання дерев, захаращеність, об'їдання шкідниками хвої/листя, наявність гусені, масовий літ метеликів, опадання хвої/листя, відлущення кори на стовбурах та інші ознаки, не характерні для нормального стану дерев) Всихання дерев, ракові та грибкові захворювання, відлущення кори

Ступінь пошкодження, ураження: середнє
(поодинокі, слабке, середнє, сильне)

Вид розподілу пошкоджених дерев: поодинокі
(поодинокі, груповий, куртинний)

Обсяг ушкодженої деревини на 1 гектарі (окомірно) 15 куб. метрів, у тому числі сухостійної 7 куб. метрів

Ознаки погіршення стану лісових насаджень виявив:

<u>М.Родомі</u> (посада)	<u>[підпис]</u> (підпис)	<u>Романюк С.К.</u> (ініціали та прізвище)
<u>23 березня 2025</u> року		
<u>А.Г.</u> (лісничий (помічник лісничого))	<u>[підпис]</u> (підпис)	<u>Музиченко В.О.</u> (ініціали та прізвище)
<u>24 березня 2025</u> року		

Висновок інженера відділу (сектору) охорони і захисту лісу державного лісогосподарського (лісомисливського) підприємства або представника державного спеціалізованого лісозахисного підприємства щодо необхідності здійснення лісозахисних чи інших заходів з поліпшення санітарного стану лісів за результатами огляду санітарного стану лісової ділянки: ділянка потребує ВЛР

<u>Гитлер 7.031</u> (посада)	<u>[підпис]</u> (підпис)	<u>Бірюченко В.В.</u> (ініціали та прізвище)
<u>29 09 2025</u> року		

ПОВІДОМЛЕННЯ
про появу ознак погіршення санітарного стану лісових насаджень

ДП "Ліси України"
(Автономна Республіка Крим, область)

Рілля Центральний лісовий одіс Звенигородське надлісництво
(найменування власника лісів, постійного лісокористувача)

Лісництво Пєхівське урочище Пєхівська дзгг квартал № 3Р
виділ № 4 ділянка № _____ площа 6,2 гектарів

Таксаційна характеристика насадження

Склад 38333211 ^{2К0Т} вік 80 років, бонітет 1, середній діаметр 30 сантиметрів, середня висота 26 метрів, повнота 0,7, тип лісу В2ТВ, рельєф рівнинний, експозиція _____, ґрунт сірі лісові, підріст _____, підлісок _____

Лісопатологічна характеристика насадження

Вид пошкодження насадження (лісова пожежа, буревій, сніголам, обледеніння, відмирання та всихання дерев, захаращеність, об'їдання шкідниками хвої/листя, наявність гусені, масовий літ метеликів, опадання хвої/листя, відлущення кори на стовбурах та інші ознаки, не характерні для нормального стану дерев) Валкація дерев, ракові та грибкові захворювання, відлущення кори

Ступінь пошкодження, ураження: середнє
(поодинокі, слабке, середнє, сильне)

Вид розподілу пошкоджених дерев: поодинокий
(поодинокий, груповий, куртинний)

Обсяг ушкодженої деревини на 1 гектарі (окомірно) 9 куб. метрів, у тому числі сухостійної 5 куб. метрів

Ознаки погіршення стану лісових насаджень виявив:

М. С. С. 2
(посада)
24 березня 2025 року

(підпис)

Валованко В.В
(ініціали та прізвище)

Л. П. С.
(лісничий (помічник лісничого))

(підпис)

Музичанко В.О
(ініціали та прізвище)

25 березня 2025 року

Висновок інженера відділу (сектору) охорони і захисту лісу державного лісогосподарського (лісомисливського) підприємства або представника державного спеціалізованого лісозахисного підприємства щодо необхідності здійснення лісозахисних чи інших заходів з поліпшення санітарного стану лісів за результатами огляду санітарного стану лісової ділянки: Ділянка котлеburn ВСР

С. П. С.
(посада)

(підпис)

Бірюченко В.В
(ініціали та прізвище)

29 09 2025 року

ПОВІДОМЛЕННЯ
про появу ознак погіршення санітарного стану лісових насаджень

Кримська область
(Автономна Республіка Крим, область)
Траве, Центральне лісове оддіє ДП "Мис Червотин"
(найменування власника лісів, постійного лісокористувача)
Звенигородське лісництво

Лісництво Кривбасне урочище Кривбасна роща квартал № 40
виділ № 3 ділянка № 1 площа 40 гектарів

Таксаційна характеристика насадження

Склад Дуб, Котил., вік 90 років, бонітет 1, середній діаметр 32 сантиметрів, середня висота 26 метрів, повнота 0,7, тип лісу ДСТД, рельєф рівнинний, експозиція _____, ґрунт _____, підріст _____, підлісок _____

Лісопатологічна характеристика насадження

Вид пошкодження насадження (лісова пожежа, буревій, сніголам, обледеніння, відмирання та всихання дерев, захаращеність, об'їдання шкідниками хвої/листя, наявність гусені, масовий літ метеликів, опадання хвої/листя, відлущення кори на стовбурах та інші ознаки, не характерні для нормального стану дерев) радиальні вкороти, зривові вкороти, величезні пори

Ступінь пошкодження, ураження: середнє
(поодинокі, слабке, середнє, сильне)

Вид розподілу пошкоджених дерев: середнє
(поодинокий, груповий, куртинний)

Обсяг ушкодженої деревини на 1 гектарі (окомірно) 18 куб. метрів, у тому числі сухостійної 12 куб. метрів

Ознаки погіршення стану лісових насаджень виявив:

Мобіляр лісу
(посада)
26 09 2025 року

[підпис]
(підпис)

О.В. Дробин
(ініціали та прізвище)

Помічник лісничого
(лісничий (помічник лісничого))

[підпис]
(підпис)

В.В. Кошарин
(ініціали та прізвище)

26 09 2025 року

Висновок інженера відділу (сектору) охорони і захисту лісу державного лісгосподарського (лісомисливського) підприємства або представника державного спеціалізованого лісозахисного підприємства щодо необхідності здійснення лісозахисних чи інших заходів з поліпшення санітарного стану лісів за результатами огляду санітарного стану лісової ділянки: ділянка конфігурації ВСП

Інженер З.О.З.
(посада)

[підпис]
(підпис)

Бірюков В.В.
(ініціали та прізвище)

29 09 2025 року

ПОВІДОМЛЕННЯ
про появу ознак погіршення санітарного стану лісових насаджень

Кримська область
(Автономна Республіка Крим, область)
Ріве, Центральний лісовий округ ДП "Мис Угрюм"
(найменування власника лісів, постійного лісокористувача)

Лісництво Ревівське урочище Ревівське квартал № 42
виділ № 1 ділянка № 1 площа 36 гектарів

Таксаційна характеристика насадження

Склад Дуб, вік 24 років, бонітет 2, середній діаметр 28 сантиметрів, середня висота 24 метрів, повнота 07, тип лісу ДзД, рельєф рівнинний, експозиція _____, ґрунт _____, підріст _____, підлісок _____

Лісопатологічна характеристика насадження

Вид пошкодження насадження (лісова пожежа, буревій, сніголам, обледеніння, відмирання та всихання дерев, захаращеність, об'їдання шкідниками хвої/листя, наявність гусені, масовий літ метеликів, опадання хвої/листя, відлущення кори на стовбурах та інші ознаки, не характерні для нормального стану дерев) рають дозори
високе дерево

Ступінь пошкодження, ураження: _____
(поодинокі, слабке, середнє, сильне)

Вид розподілу пошкоджених дерев: _____
(поодинокий, груповий, куртинний)

Обсяг ушкодженої деревини на 1 гектарі (окомірно) 19 куб. метрів, у тому числі сухостійної 11 куб. метрів

Ознаки погіршення стану лісових насаджень виявив:

<u>магістер лесу</u> (посада)	<u>[підпис]</u> (підпис)	<u>А.В. Ірвін</u> (ініціали та прізвище)
<u>25 09 2025</u> року		
<u>помічник лісничого</u> (лісничий (помічник лісничого))	<u>[підпис]</u> (підпис)	<u>В.В. Кудряшова</u> (ініціали та прізвище)
<u>25 09 2025</u> року		

Висновок інженера відділу (сектору) охорони і захисту лісу державного лісогосподарського (лісомисливського) підприємства або представника державного спеціалізованого лісозахисного підприємства щодо необхідності здійснення лісозахисних чи інших заходів з поліпшення санітарного стану лісів за результатами огляду санітарного стану лісової ділянки: дільниця розробки ВСР

<u>інженер з ОЗЛ</u> (посада)	<u>[підпис]</u> (підпис)	<u>Біргенко В.В.</u> (ініціали та прізвище)
<u>29 09 2025</u> року		

ПОВІДОМЛЕННЯ
про появу ознак погіршення санітарного стану лісових насаджень

Берисська обрость
(Автономна Республіка Крим, область)
Рілля, Центральне лісове господарство ДП "Ліси України"
(найменування власника лісів, постійного лісокористувача)

Лісництво Берисська урочище Берисська рілля квартал № 42
виділ № 1 ділянка № 2 площа 36 гектарів

Таксаційна характеристика насадження

Склад Дубка, вік 84 років, бонітет 2, середній діаметр 28 сантиметрів, середня висота 24 метрів, повнота 97, тип лісу ДСТД, рельєф рівнинний, експозиція _____, ґрунт _____, підріст _____, підлісок _____

Лісопатологічна характеристика насадження

Вид пошкодження насадження (лісова пожежа, буревій, сніголам, обледеніння, відмирання та всихання дерев, захарашеність, об'їдання шкідниками хвої/листя, наявність гусені, масовий літ метеликів, опадання хвої/листя, відлущення кори на стовбурах та інші ознаки, не характерні для нормального стану дерев) визначені дерева, згублені завдяки

Ступінь пошкодження, ураження: _____
(поодинокі, слабке, середнє, сильне)

Вид розподілу пошкоджених дерев: _____
(поодинокий, груповий, куртинний)

Обсяг ушкодженої деревини на 1 гектарі (окомірно) 18 куб. метрів, у тому числі сухостійної 15 куб. метрів

Ознаки погіршення стану лісових насаджень виявив:

любетар лісу
(посада)
25 09 2025 року

(підпис)

О.В. Дробіш
(ініціали та прізвище)

Іванчик Микола
(лісничий (помічник лісничого))

(підпис)

І.С. Купреш
(ініціали та прізвище)

25 09 2025 року

Висновок інженера відділу (сектору) охорони і захисту лісу державного лісогосподарського (лісомисливського) підприємства або представника державного спеціалізованого лісозахисного підприємства щодо необхідності здійснення лісозахисних чи інших заходів з поліпшення санітарного стану лісів за результатами огляду санітарного стану лісової ділянки: ділянка розробити ВСП

Інженер З.О.З.
(посада)
29 09 2025 року

(підпис)

Бірюкова В.В.
(ініціали та прізвище)

ПОВІДОМЛЕННЯ
про появу ознак погіршення санітарного стану лісових насаджень

Червоноскіа область
(Автономна Республіка Крим, область)
Піае, Центральний асблї одос "М. Мел Чаробки
(найменування власника лісів, постійного лісокористувача)
Звенигородське надрі снїагто

Лісництво Левівське урочище Левівське рого квартал № 42
виділ № 1 ділянка № 3 площа 36 гектарів

Таксаційна характеристика насадження

Склад Дуб, берк., вік 84 років, бонітет 2, середній діаметр 28 сантиметрів, середня висота 24 метрів, повнота 0,7, тип лісу Д210, рельєф рівнинний, експозиція _____, ґрунт _____, підріст _____, підлісок _____

Лісопатологічна характеристика насадження

Вид пошкодження насадження (лісова пожежа, буревій, сніголам, обледеніння, відмирання та всихання дерев, захаращеність, об'їдання шкідниками хвої/листя, наявність гусені, масовий літ метеликів, опадання хвої/листя, відлущення кори на стовбурах та інші ознаки, не характерні для нормального стану дерев) високе дере, рогові захворювання

Ступінь пошкодження, ураження: _____
(поодинокі, слабке, середнє, сильне)

Вид розподілу пошкоджених дерев: _____
(поодинокий, груповий, куртинний)

Обсяг ушкодженої деревини на 1 гектарі (окомірно) 16 куб. метрів, у тому числі сухостійної 9 куб. метрів

Ознаки погіршення стану лісових насаджень виявив:

Молодтер МСУ _____
(посада) (підпис) (ініціали та прізвище)

25 09 2025 року

Лісничий (помічник лісничого) _____
(підпис) (ініціали та прізвище)

25 09 2025 року

Висновок інженера відділу (сектору) охорони і захисту лісу державного лісогосподарського (лісомисливського) підприємства або представника державного спеціалізованого лісозахисного підприємства щодо необхідності здійснення лісозахисних чи інших заходів з поліпшення санітарного стану лісів за результатами огляду санітарного стану лісової ділянки: ділянка помічена ВСП

Інженер ЗОЗЛ _____
(посада) (підпис) (ініціали та прізвище)

29 09 2025 року

ПОВІДОМЛЕННЯ
про появу ознак погіршення санітарного стану лісових насаджень

Черкаська область

(Автономна Республіка Крим, область)

філія «Центральний лісовий офіс» ДП «Ліси України»

Звенигородське надлісництво

(найменування власника лісів, постійного лісокористувача)

Лісництво Потаське

урочище Потаська дача

квартал № 62

виділ № 3

ділянка № 1

площа 4,3 гектарів

Таксаційна характеристика насадження

Склад 5 D₂ 3 P₃ 1 P₂ 1 K₁₂, вік 73 років, бонітет 1, середній діаметр 32 сантиметрів, середня висота 26 метрів, повнота 0,7, тип лісу D₂ P₂, рельєф _____, експозиція _____, ґрунт _____, підріст _____, підлісок _____

Лісопатологічна характеристика насадження

Вид пошкодження насадження (лісова пожежа, буревій, сніголам, обледеніння, відмирання та всихання дерев, захарашеність, об'їдання шкідниками хвої/листя, наявність гусені, масовий літ метеликів, опадання хвої/листя, відлущення кори на стовбурах та інші ознаки, не характерні для нормального стану дерев) відмирання та всихання дерев та інші ознаки, не характерні для нормального стану дерев

Ступінь пошкодження, ураження: слабке

(поодинокі, слабке, середнє, сильне)

Вид розподілу пошкоджених дерев: поодинокий

(поодинокий, груповий, куртинний)

Обсяг ушкодженої деревини на 1 гектарі (окомірно) 45 куб. метрів, у тому числі сухостійної 25 куб. метрів

Ознаки погіршення стану лісових насаджень виявив:

лісничий

(посада)

29 09 2025 року

Пом.лісничого

(посада)

29 09 2025 року



(підпис)

V.V. Чекаленко

(ініціали та прізвище)



(підпис)

O.O. Кришталь

(ініціали та прізвище)

Висновок інженера відділу (сектору) охорони і захисту лісу державного лісогосподарського (лісомисливського) підприємства або представника державного спеціалізованого лісозахисного підприємства щодо необхідності здійснення лісозахисних чи інших заходів з поліпшення санітарного стану лісів за результатами огляду санітарного стану лісової ділянки: фінанса контролю ВСР

Інж.охорони та захисту лісу

(посада)

30 09 2025 року



(підпис)

V.V. Бірченко

(ініціали та прізвище)

ПОВІДОМЛЕННЯ
про появу ознак погіршення санітарного стану лісових насаджень

Черкаська область

(Автономна Республіка Крим, область)

філія «Центральний лісовий офіс» ДП «Ліси України»

Звенигородське надлісництво

(найменування власника лісів, постійного лісокористувача)

Лісництво Потаське

урочище Бурякове

квартал № 152

виділ № 7

ділянка № _____

площа 1,7 гектарів

Таксаційна характеристика насадження

Склад 1093, вік 61 років, бонітет 1А, середній діаметр 28 сантиметрів, середня висота 26 метрів, повнота 0,7, тип лісу Д2ГД, рельєф _____, експозиція _____, ґрунт _____, підріст _____, підлісок _____

Лісопатологічна характеристика насадження

Вид пошкодження насадження (лісова пожежа, буревій, сніголам, обледеніння, відмирання та всихання дерев, захаращеність, об'їдання шкідниками хвої/листя, наявність гусені, масовий літ метеликів, опадання хвої/листя, відлущення кори на стовбурах та інші ознаки, не характерні для нормального стану дерев) відмирання та всихання дерев та інші ознаки, не характерні для нормального стану дерев

Ступінь пошкодження, ураження: слабке

(поодиночке, слабе, середнє, сильне)

Вид розподілу пошкоджених дерев: поодинокий

(поодинокий, груповий, куртинний)

Обсяг ушкодженої деревини на 1 гектарі (окомірно) 80 куб. метрів, у тому числі сухостійної 40 куб. метрів

Ознаки погіршення стану лісових насаджень виявив:

лісничий

(посада)

29 09 20 25 року

Пом.лісничого

(посада)

29 09 20 25 року

В.В.Чекаленко
(підпис)

В.В.Чекаленко

(ініціали та прізвище)

О.О.Кришталь
(підпис)

О.О.Кришталь

(ініціали та прізвище)

Висновок інженера відділу (сектору) охорони і захисту лісу державного лісогосподарського (лісомисливського) підприємства або представника державного спеціалізованого лісозахисного підприємства щодо необхідності здійснення лісозахисних чи інших заходів з поліпшення санітарного стану лісів за результатами огляду санітарного стану лісової ділянки: ділянка потребує ВЛР

Інж.охорони та захисту лісу

(посада)

30 09 20 25 року

В.В.Бірченко
(підпис)

В.В.Бірченко

(ініціали та прізвище)

ПОВІДОМЛЕННЯ
про появу ознак погіршення санітарного стану лісових насаджень

Черкаська область

(Автономна Республіка Крим, область)

філія «Центральний лісовий офіс» ДП «Ліси України»

Звенигородське надлісництво

(найменування власника лісів, постійного лісокористувача)

Лісництво Потаське

урочище Бурякове

квартал № 152

виділ № 8

ділянка № _____

площа 0,6 гектарів

Таксаційна характеристика насадження

Склад 10 Dз, вік 74 років, бонітет 1, середній діаметр 28 сантиметрів, середня висота 24 метрів, повнота 0,7, тип лісу 22ГД, рельєф _____, експозиція _____, ґрунт _____, підріст _____, підлісок _____

Лісопатологічна характеристика насадження

Вид пошкодження насадження (лісова пожежа, буревій, сніголам, обледеніння, відмирання та всихання дерев, захаращеність, об'їдання шкідниками хвої/листя, наявність гусені, масовий літ метеликів, опадання хвої/листя, відлущення кори на стовбурах та інші ознаки, не характерні для нормального стану дерев) відмирання та всихання дерев, та інші ознаки, не характерні для нормального стану дерев

Ступінь пошкодження, ураження: слабке

(поодинокі, слабке, середнє, сильне)

Вид розподілу пошкоджених дерев: поодинокі

(поодинокий, груповий, куртинний)

Обсяг ушкодженої деревини на 1 гектарі (окомірно) 73 куб. метрів, у тому числі сухостійної 40 куб. метрів

Ознаки погіршення стану лісових насаджень виявив:

лісничий

(посада)

29 09 2025 року

Пом.лісничого

(посада)

29 09 2025 року

В.В.Чекаленко
(підпис)

В.В.Чекаленко

(ініціали та прізвище)

О.О.Кришталь
(підпис)

О.О.Кришталь

(ініціали та прізвище)

Висновок інженера відділу (сектору) охорони і захисту лісу державного лісогосподарського (лісомисливського) підприємства або представника державного спеціалізованого лісозахисного підприємства щодо необхідності здійснення лісозахисних чи інших заходів з поліпшення санітарного стану лісів за результатами огляду санітарного стану лісової ділянки: ділянка потребує ВСК

Інж.охорони та захисту лісу

(посада)

30 09 2025 року

В.В.Бірченко
(підпис)

В.В.Бірченко

(ініціали та прізвище)

ПОВІДОМЛЕННЯ
про появу ознак погіршення санітарного стану лісових насаджень

Черкаська область
(Автономна Республіка Крим, область)
Філія «Центральний лісовий офіс» ДП «Ліси України»,
Звенигородське надлісництво
(найменування власника лісів, постійного лісокористувача)

Лісництво Синицьке урочище Томівський сад квартал № 12 виділ № 3
ділянка № площа 3,9 гектарів м²

Таксаційна характеристика насадження

Склад 10 Дз, вік 86 років, бонітет 1, середній діаметр 32 сантиметрів,
середня висота 28 метрів, повнота 0,7, тип лісу Д₂ГД, рельєф рівнинний, експозиція
 , ґрунт , підріст , підлісок

Лісопатологічна характеристика насадження

Вид пошкодження насадження (лісова пожежа, буревій, сніголам, обледеніння, відмирання та всихання дерев, захарашеність, об'їдання шкідниками хвої/листя, наявність гусениць, масовий літ метеликів, опадання хвої/листя.

Відсутні ознаки пошкодження та істотних змін, це характерні для нормального стану дерев

Ступінь пошкодження, ураження: середнє
(поодинокі, слабке, середнє, сильне)

Вид розподілу пошкоджених дерев: поодинокі
(поодинокий, груповий, куртинний)

Обсяг ушкодженої деревини на 1 гектарі (окомірно) 28 куб. метрів, у тому числі сухостійної 18 куб. метрів

Ознаки погіршення стану лісових насаджень виявив:

Лісничий
(посада)
25 09 2025 року

[Підпис]
(підпис)

Б.А.Огір
(ініціали та прізвище)

Пом. лісничого
(посада)

[Підпис]
(підпис)

А.М.Тарасюк
(ініціали та прізвище)

25 09 2025 року

Висновок інженера відділу (сектору) охорони і захисту лісу державного лісогосподарського (лісомисливського) підприємства або представника державного спеціалізованого лісозахисного підприємства щодо необхідності здійснення лісозахисних чи інших заходів з поліпшення санітарного стану лісів за результатами огляду санітарного стану лісової ділянки: ділянка потребує ВСП

Інженер з ОЗЛ
(посада)

[Підпис]
(підпис)

В.В. Бірченко
(ініціали та прізвище)

02 10 2025 року

ПОВІДОМЛЕННЯ про появу ознак погіршення санітарного стану лісових насаджень

Черкаська область

(Автономна Республіка Крим, область)

Філія «Центральний лісовий офіс» ДП «Ліси України»,

Звенигородське надлісництво

(найменування власника лісів, постійного лісокористувача)

Лісництво Синицьке урочище, Вільшанський ліс квартал № 141 виділ № 14
ділянка № площа 3,3 гектарів

Таксаційна характеристика насадження

Склад 100% + 4шт БРС, вік 91 років, бонітет 2, середній діаметр 32 сантиметрів,
середня висота 24 метрів, повнота 0,7, тип лісу Д₂ГД, рельєф рівнинний, експозиція
 , ґрунт , підріст , підлісок

Лісопатологічна характеристика насадження

Вид пошкодження насадження (лісова пожежа, буревій, сніголам, обледеніння, відмирання та всихання дерев, захарашеність, об'їдання шкідниками хвої/листя, наявність гусениць, масовий літ метеликів, опадання хвої/листя.

Відсутні ознаки пошкодження кори на стовбурах та інших ознаки, це характерні для нормального стану дерев

Ступінь пошкодження, ураження: середнє
(поодинокі, слабке, середнє, сильне)

Вид розподілу пошкоджених дерев: поодинокі
(поодинокі, груповий, куртинний)

Обсяг ушкодженої деревини на 1 гектарі (окомірно) 40 куб. метрів, у тому числі сухостійної 35 куб. метрів

Ознаки погіршення стану лісових насаджень виявив:

Лісничий
(посада)
25 09 2025 року

[Підпис]
(підпис)

Б.А.Огір
(ініціали та прізвище)

Пом. лісничого
(посада)

[Підпис]
(підпис)

А.М.Тарасюк
(ініціали та прізвище)

25 09 2025 року

Висновок інженера відділу (сектору) охорони і захисту лісу державного лісогосподарського (лісомисливського) підприємства або представника державного спеціалізованого лісозахисного підприємства щодо необхідності здійснення лісозахисних чи інших заходів з поліпшення санітарного стану лісів за результатами огляду санітарного стану лісової ділянки: ділянка 10м/обл ВСП

Інженер з ОЗЛ
(посада)

[Підпис]
(підпис)

В.В. Бірченко
(ініціали та прізвище)

02 10 2025 року

ПОВІДОМЛЕННЯ
про появу ознак погіршення санітарного стану лісових насаджень

Черкаська область

(Автономна Республіка Крим, область)

Філія «Центральний лісовий офіс» ДП «Ліси України»,

Звенигородське надлісництво

(найменування власника лісів, постійного лісокористувача)

Лісництво Синицьке урочище «Тривісмерсманів» квартал № 141 виділ № 14
ділянка № 1 площа 3,4 гектарів «ліс»

Таксаційна характеристика насадження

Склад 10 ДС + ЧШ + БРС, вік 91 років, бонітет 2, середній діаметр 32 сантиметрів,
середня висота 24 метрів, повнота 97, тип лісу Д₂ГД, рельєф рівнинний, експозиція
_____, ґрунт _____, підріст _____, підлісок _____

Лісопатологічна характеристика насадження

Вид пошкодження насадження (лісова пожежа, буревій, сніголам, обледеніння, відмирання та всихання дерев, захаращеність, об'їдання шкідниками хвої/листя, наявність гусениць, масовий літ метеликів, опадання хвої/листя.

Виглидає як порізи на стовбурах та інших ділянках, не характерні для нормального стану дубово-березового лісу

Ступінь пошкодження, ураження: середнє
(поодинокі, слабке, середнє, сильне)

Вид розподілу пошкоджених дерев: поодинокі
(поодинокі, груповий, куртинний)

Обсяг ушкодженої деревини на 1 гектарі (окомірно) 48 куб. метрів, у тому числі сухостійної 22 куб. метрів

Ознаки погіршення стану лісових насаджень виявив:

Лісничий
(посада)

[Підпис]
(підпис)

Б.А.Огір
(ініціали та прізвище)

25 09 2025 року

Пом. лісничого
(посада)

[Підпис]
(підпис)

А.М.Тарасюк
(ініціали та прізвище)

25 09 2025 року

Висновок інженера відділу (сектору) охорони і захисту лісу державного лісогосподарського (лісомисливського) підприємства або представника державного спеціалізованого лісозахисного підприємства щодо необхідності здійснення лісозахисних чи інших заходів з поліпшення санітарного стану лісів за результатами огляду санітарного стану лісової ділянки: дубова потребує БСР

Інженер з ОЗЛ
(посада)

[Підпис]
(підпис)

В.В. Бірченко
(ініціали та прізвище)

02 10 2025 року

ПОВІДОМЛЕННЯ

про появу ознак погіршення санітарного стану лісових насаджень

Черкаська область

(Автономна Республіка Крим, область)

Філія «Центральний лісовий офіс» ДП «Ліси України» Звенигородське надлісництво
(найменування власника лісів, постійного лісокористувача)

Лісництво Хмельницьке урочище Хмельницьке квартал № 61
виділ № 1 ділянка № 1 площа 3,9 гектарів

Таксаційна характеристика насадження

Склад 30% дуба + 30% берези + 30% сосни, вік 100 років, бонітет 2, середній діаметр 40 сантиметрів, середня висота 12 метрів, повнота 0,8, тип лісу С120, рельєф _____, експозиція _____, ґрунт _____, підріст _____, підлісок _____

Лісопатологічна характеристика насадження

Вид пошкодження насадження (лісова пожежа, буревій, сніголам, обледеніння, відмирання та всихання дерев, захаращеність, об'їдання шкідниками хвої/листя, наявність гусені, масовий літ метеликів, опадання хвої/листя, відлущення кори на стовбурах та інші ознаки, не характерні для нормального стану дерев) хвороби, стовбурові

Ступінь пошкодження, ураження: _____
(поодинокі, слабке, середнє, сильне)

Вид розподілу пошкоджених дерев: _____
(поодинокі, груповий, куртинний)

Обсяг ушкодженої деревини на 1 гектарі (окомірно) 47 куб. метрів, у тому числі сухостійної 20 куб. метрів

Ознаки погіршення стану лісових насаджень виявив:

Дядько Т.І.
(посада)
30 вересня 2025 року

(підпис)

Тимошенко В.І.
(ініціали та прізвище)

Лісопатолог
(лісничий (помічник лісничого))

(підпис)

Степан В.І.
(ініціали та прізвище)

30 вересня 2025 року

Висновок інженера відділу (сектору) охорони і захисту лісу державного лісогосподарського (лісомисливського) підприємства або представника державного спеціалізованого лісозахисного підприємства щодо необхідності здійснення лісозахисних чи інших заходів з поліпшення санітарного стану лісів за результатами огляду санітарного стану лісової ділянки: ділянка пожева В.С.

Інгелер З.О.
(посада)

(підпис)

Буряк В.В.
(ініціали та прізвище)

01 10 2025 року

ПОВІДОМЛЕННЯ

про появу ознак погіршення санітарного стану лісових насаджень

Черкаська область

(Автономна Республіка Крим, область)

Філія «Центральний лісовий офіс» ДП «Ліси України» Звенигородське надлісництво
(найменування власника лісів, постійного лісокористувача)

Лісництво Кемишівське урочище Кемишівська дача квартал № 61
виділ № 1 ділянка № 2 площа 3,9 гектарів

Таксаційна характеристика насадження

Склад 3 дз 1 клр 2/3 + 1/3 + клр, вік 20 років, бонітет 2, середній діаметр 40 сантиметрів,
середня висота 24 метрів, повнота 0,8, тип лісу С2 ПД, рельєф _____,
експозиція _____, ґрунт _____, підріст _____, підлісок _____

Лісопатологічна характеристика насадження

Вид пошкодження насадження (лісова пожежа, буревій, сніголам, обледеніння, відмирання та всихання дерев, захаращеність, об'їдання шкідниками хвої/листя, наявність гусені, масовий літ метеликів, опадання хвої/листя, відлущення кори на стовбурах та інші ознаки, не характерні для нормального стану дерев) хвороби, стовбурові
шкідники

Ступінь пошкодження, ураження: _____
(поодинокі, слабке, середнє, сильне)

Вид розподілу пошкоджених дерев: _____
(поодинокий, груповий, куртинний)

Обсяг ушкодженої деревини на 1 гектарі (окомірно) 54 куб. метрів, у тому числі сухостійної 30 куб. метрів

Ознаки погіршення стану лісових насаджень виявив:

Молодечко М.С.
(посада)
30 березня 2025 року

_____ (підпис)

Тарасюк В.І.
(ініціали та прізвище)

Місаківський
(лісничий (помічник лісничого))

_____ (підпис)

Савчук В.І.
(ініціали та прізвище)

30 березня 2025 року

Висновок інженера відділу (сектору) охорони і захисту лісу державного лісогосподарського (лісомисливського) підприємства або представника державного спеціалізованого лісозахисного підприємства щодо необхідності здійснення лісозахисних чи інших заходів з поліпшення санітарного стану лісів за результатами огляду санітарного стану лісової ділянки: збільшити контроль В.І.

Митенко Г.О.
(посада)
01 10 2025 року

_____ (підпис)

Бірюков В.В.
(ініціали та прізвище)

ПОВІДОМЛЕННЯ

про появу ознак погіршення санітарного стану лісових насаджень

Черкаська область

(Автономна Республіка Крим, область)

Філія «Центральний лісовий офіс» ДП «Ліси України» Звенигородське надлісництво
(найменування власника лісів, постійного лісокористувача)

Лісництво Кемено-Березе урочище Кемено-Береза квартал № 61
виділ № 1 ділянка № 3 площа 2,7 гектарів

Таксаційна характеристика насадження

Склад 3Фз4Лш3Вз+1з+Каз, вік 120 років, бонітет 2, середній діаметр 40 сантиметрів,
середня висота 24 метрів, повнота 0,8, тип лісу 3ЛД, рельєф _____,
експозиція _____, ґрунт _____, підріст _____, підлісок _____

Лісопатологічна характеристика насадження

Вид пошкодження насадження (лісова пожежа, буревій, сніголам, обледеніння, відмирання та всихання дерев, захаращеність, об'їдання шкідниками хвої/листя, наявність гусені, масовий літ метеликів, опадання хвої/листя, відлущення кори на стовбурах та інші ознаки, не характерні для нормального стану дерев) короїди, ссошувачі

Ступінь пошкодження, ураження: _____
(поодинокі, слабе, середнє, сильне)

Вид розподілу пошкоджених дерев: _____
(поодинокий, груповий, куртинний)

Обсяг ушкодженої деревини на 1 гектарі (окомірно) 34 куб. метрів, у тому числі сухостійної 20 куб. метрів

Ознаки погіршення стану лісових насаджень виявив:

Михайло Вітчук
(посада)
30 березня 2025 року

[підпис]
(підпис)

Ткаченко В.Г.
(ініціали та прізвище)

Лісопатолог
(лісничий (помічник лісничого))

[підпис]
(підпис)

Степан В.І.
(ініціали та прізвище)

30 березня 2025 року

Висновок інженера відділу (сектору) охорони і захисту лісу державного лісогосподарського (лісомисливського) підприємства або представника державного спеціалізованого лісозахисного підприємства щодо необхідності здійснення лісозахисних чи інших заходів з поліпшення санітарного стану лісів за результатами огляду санітарного стану лісової ділянки: дана рекомендація ВСП

Інженер з охл
(посада)

[підпис]
(підпис)

Бірюк В.В.
(ініціали та прізвище)

01 10 2025 року

ПОВІДОМЛЕННЯ

про появу ознак погіршення санітарного стану лісових насаджень

Черкаська область

(Автономна Республіка Крим, область)

Філія «Центральний лісовий офіс» ДП «Ліси України» Звенигородське надлісництво
(найменування власника лісів, постійного лісокористувача)

Лісництво Херсонська урочище Херсонська квартал № 66
виділ № 3 ділянка № 1 площа 3,6 гектарів

Таксаційна характеристика насадження

Склад 1003, вік 100 років, бонітет 1, середній діаметр 44 сантиметрів,
середня висота 29 метрів, повнота 96, тип лісу В2АС, рельєф _____,
експозиція _____, ґрунт _____, підріст _____, підлісок _____

Лісопатологічна характеристика насадження

Вид пошкодження насадження (лісова пожежа, буревій, сніголам, обледеніння, відмирання та всихання дерев, захаращеність, об'їдання шкідниками хвої/листя, наявність гусені, масовий літ метеликів, опадання хвої/листя, відлучення кори на стовбурах та інші ознаки, не характерні для нормального стану дерев) рвоїди, скарбуфети

Ступінь пошкодження, ураження: середнє
(поодинокі, слабке, середнє, сильне)

Вид розподілу пошкоджених дерев: груповий
(поодинокий, груповий, куртинний)

Обсяг ушкодженої деревини на 1 гектарі (окомірно) 19 куб. метрів, у тому числі сухостійної 10 куб. метрів

Ознаки погіршення стану лісових насаджень виявив:

Модер місу
(посада)
30 Вересня 2028 року

[підпис]
(підпис)

Ткаченко В.Г.
(ініціали та прізвище)

Лісничий
(лісничий (помічник лісничого))

[підпис]
(підпис)

Савчук Д.І.
(ініціали та прізвище)

30 Вересня 2028 року

Висновок інженера відділу (сектору) охорони і захисту лісу державного лісогосподарського (лісомисливського) підприємства або представника державного спеціалізованого лісозахисного підприємства щодо необхідності здійснення лісозахисних чи інших заходів з поліпшення санітарного стану лісів за результатами огляду санітарного стану лісової ділянки: ділянка потребує ВСП

Ситенко І.О.
(посада)

[підпис]
(підпис)

Бірюков В.В.
(ініціали та прізвище)

01 10 2025 року

ПОВІДОМЛЕННЯ

про появу ознак погіршення санітарного стану лісових насаджень

Черкаська область

(Автономна Республіка Крим, область)

Філія «Центральний лісовий офіс» ДП «Ліси України» Звенигородське надлісництво
(найменування власника лісів, постійного лісокористувача)

Лісництво Хмельницьке урочище Хмельницька річка квартал № 66
виділ № 3 ділянка № 2 площа 3,5 гектарів

Таксаційна характеристика насадження

Склад БСГ, вік 40 років, бонітет І, середній діаметр 14 сантиметрів,
середня висота 29 метрів, повнота 96, тип лісу Б2ДС, рельєф _____,
експозиція _____, ґрунт _____, підріст _____, підлісок _____

Лісопатологічна характеристика насадження

Вид пошкодження насадження (лісова пожежа, буревій, сніголам, обледеніння, відмирання та всихання дерев, захаращеність, об'їдання шкідниками хвої/листя, наявність гусені, масовий літ метеликів, опадання хвої/листя, відлущення кори на стовбурах та інші ознаки, не характерні для нормального стану дерев) квдроби, сарбурові
шкідливі

Ступінь пошкодження, ураження: _____
(поодинокі, слабке, середнє, сильне)

Вид розподілу пошкоджених дерев: _____
(поодинокий, груповий, куртинний)

Обсяг ушкодженої деревини на 1 гектарі (окомірно) 23 куб. метрів, у тому числі сухостійної 10 куб. метрів

Ознаки погіршення стану лісових насаджень виявив:

Младієв Іван
(посада)
30 Вересня 2025 року

(підпис)

Туралов В.І.
(ініціали та прізвище)

Младієв Іван
(лісничий (помічник лісничого))

(підпис)

Степан В.І.
(ініціали та прізвище)

30 Вересня 2025 року

Висновок інженера відділу (сектору) охорони і захисту лісу державного лісогосподарського (лісомисливського) підприємства або представника державного спеціалізованого лісозахисного підприємства щодо необхідності здійснення лісозахисних чи інших заходів з поліпшення санітарного стану лісів за результатами огляду санітарного стану лісової ділянки: зв'язати територію ВСК

Інтенер з 031
(посада)

(підпис)

Бурчак В.В.
(ініціали та прізвище)

01 10 2025 року

ПОВІДОМЛЕННЯ

про появу ознак погіршення санітарного стану лісових насаджень

Черкаська область

(Автономна Республіка Крим, область)

Філія «Центральний лісовий офіс» ДП «Ліси України» Звенигородське надлісництво
(найменування власника лісів, постійного лісокористувача)

Лісництво Хемшайбське урочище Хемшайбська дача квартал № 66
виділ № 3 ділянка № 3 площа 3,4 гектарів

Таксаційна характеристика насадження

Склад 20 С3, вік 100 років, бонітет 1, середній діаметр 46 сантиметрів,
середня висота 29 метрів, повнота 0,6 тип лісу В2ДС, рельєф _____,
експозиція _____, ґрунт _____, підріст _____, підлісок _____

Лісопатологічна характеристика насадження

Вид пошкодження насадження (лісова пожежа, буревій, сніголам, обледеніння, відмирання та всихання дерев, захаращеність, об'їдання шкідниками хвої/листя, наявність гусені, масовий літ метеликів, опадання хвої/листя, відлущення кори на стовбурах та інші ознаки, не характерні для нормального стану дерев) хвороба, шкідники
до буревію

Ступінь пошкодження, ураження: _____
(поодинокі, слабкі, середні, сильні)

Вид розподілу пошкоджених дерев: _____
(поодинокий, груповий, куртинний)

Обсяг ушкодженої деревини на 1 гектарі (окомірно) 18 куб. метрів, у тому числі сухостійної 10 куб. метрів

Ознаки погіршення стану лісових насаджень виявив:

Максим М
(посада)
30 вересня 2025 року

(підпис)

Терещук В.Т
(ініціали та прізвище)

Лісовий
(лісничий (помічник лісничого))
30 вересня 2025 року

(підпис)

Савчук В.І
(ініціали та прізвище)

Висновок інженера відділу (сектору) охорони і захисту лісу державного лісогосподарського (лісомисливського) підприємства або представника державного спеціалізованого лісозахисного підприємства щодо необхідності здійснення лісозахисних чи інших заходів з поліпшення санітарного стану лісів за результатами огляду санітарного стану лісової ділянки: ділянка потребує ВСП

Іванчук О.І
(посада)
01 10 2025 року

(підпис)

Терещук В.Т
(ініціали та прізвище)

ПОВІДОМЛЕННЯ

про появу ознак погіршення санітарного стану лісових насаджень

Черкаська область

(Автономна Республіка Крим, область)

Філія «Центральний лісовий офіс» ДП «Ліси України» Звенигородське надлісництво
(найменування власника лісів, постійного лісокористувача)

Лісництво Херсонський урочище Діброва квартал № 114
виділ № 4 ділянка № _____ площа 31 гектарів

Таксаційна характеристика насадження

Склад 40% Береза, вік 25 років, бонітет 2, середній діаметр 36 сантиметрів,
середня висота 24 метрів, повнота 97, тип лісу 2000, рельєф _____,
експозиція _____, ґрунт _____, підріст _____, підлісок _____

Лісопатологічна характеристика насадження

Вид пошкодження насадження (лісова пожежа, буревій, сніголам, обледеніння, відмирання та всихання дерев, захаращеність, об'їдання шкідниками хвої/листя, наявність гусені, масовий літ метеликів, опадання хвої/листя, відлущення кори на стовбурах та інші ознаки, не характерні для нормального стану дерев) розпад, стовбури

Ступінь пошкодження, ураження: _____
(поодинокі, слабке, середнє, сильне)

Вид розподілу пошкоджених дерев: _____
(поодинокий, груповий, куртинний)

Обсяг ушкодженої деревини на 1 гектарі (окомірно) 104 куб. метрів, у тому числі сухостійної 60 куб. метрів

Ознаки погіршення стану лісових насаджень виявив:

Майор Ігу
(посада)

[підпис]
(підпис)

Мерзичко І.О.
(ініціали та прізвище)

30 березня 2025 року

Лісничий
(лісничий (помічник лісничого))

[підпис]
(підпис)

Степан В.І.
(ініціали та прізвище)

30 березня 2025 року

Висновок інженера відділу (сектору) охорони і захисту лісу державного лісогосподарського (лісомисливського) підприємства або представника державного спеціалізованого лісозахисного підприємства щодо необхідності здійснення лісозахисних чи інших заходів з поліпшення санітарного стану лісів за результатами огляду санітарного стану лісової ділянки: ділянка потребує ВСП

Інженер 2031
(посада)

[підпис]
(підпис)

Бурчак В.В.
(ініціали та прізвище)

01 10 2025 року

ПОВІДОМЛЕННЯ

про появу ознак погіршення санітарного стану лісових насаджень

Черкаська область

(Автономна Республіка Крим, область)

Філія «Центральний лісовий офіс» ДП «Ліси України» Звенигородське надлісництво
(найменування власника лісів, постійного лісокористувача)

Лісництво Косоводське урочище Діброва квартал № 114
виділ № 4 ділянка № 2 площа 2,3 гектарів

Таксаційна характеристика насадження

Склад 40% 30%, вік 105 років, бонітет 2, середній діаметр 36 сантиметрів,
середня висота 24 метрів, повнота 0,4, тип лісу 200, рельєф _____,
експозиція _____, ґрунт _____, підріст _____, підлісок _____

Лісопатологічна характеристика насадження

Вид пошкодження насадження (лісова пожежа, буревій, сніголам, обледеніння, відмирання та всихання дерев, захаращеність, об'їдання шкідниками хвої/листя, наявність гусені, масовий літ метеликів, опадання хвої/листя, відлущення кори на стовбурах та інші ознаки, не характерні для нормального стану дерев) кв. фодч, стовбурові
листяні

Ступінь пошкодження, ураження: _____
(поодинокі, слабкі, середні, сильні)

Вид розподілу пошкоджених дерев: _____
(поодинокий, груповий, куртинний)

Обсяг ушкодженої деревини на 1 гектарі (окомірно) 53 куб. метрів, у тому числі сухостійної 25 куб. метрів

Ознаки погіршення стану лісових насаджень виявив:

Медведєв М.С.
(посада)
30 бересн 20 25 року

Михайл
(підпис)

Мерзенов І.О.
(ініціали та прізвище)

Михайл
(лісничий (помічник лісничого))

М
(підпис)

Савчук І.І.
(ініціали та прізвище)

30 бересн 20 25 року

Висновок інженера відділу (сектору) охорони і захисту лісу державного лісгосподарського (лісомисливського) підприємства або представника державного спеціалізованого лісозахисного підприємства щодо необхідності здійснення лісозахисних чи інших заходів з поліпшення санітарного стану лісів за результатами огляду санітарного стану лісової ділянки: дільниця потребує ВСП

Григорук І.О.
(посада)
01 10 2025 року

Г
(підпис)

Григорук І.О.
(ініціали та прізвище)

ПОВІДОМЛЕННЯ

про появу ознак погіршення санітарного стану лісових насаджень

Черкаська область
(Автономна Республіка Крим, область)
Філія "Центральний лісовий округ" ДП "Ліси України" Звенигородське лісове господарство
(найменування власника лісів, постійного лісокористувача)

Лісництво Шполянське урочище Тюбман квартал № 101
виділ № 5 ділянка № _____ площа 4,8 гектарів

Таксаційна характеристика насадження

Склад 40% кл. бука, вік 80 років, бонітет 1, середній діаметр 18 сантиметрів, середня висота 26 метрів, повнота 0,8, тип лісу Д1 Д0, рельєф рівнинний, експозиція _____, ґрунт сирі лісові, підріст _____, підлісок _____

Лісопатологічна характеристика насадження

Вид пошкодження насадження (лісова пожежа, буревій, сніголам, обледеніння, відмирання та всихання дерев, захаращеність, об'їдання шкідниками хвої/листя, наявність гусені, масовий літ метеликів, опадання хвої/листя, відлущення кори на стовбурах та інші ознаки, не характерні для нормального стану дерев) всихання дерев

Ступінь пошкодження, ураження: поодинокі
(поодинокі, слабкі, середні, сильні)

Вид розподілу пошкоджених дерев: поодинокий
(поодинокий, груповий, куртинний)

Обсяг ушкодженої деревини на 1 гектарі (окомірно) 36 куб. метрів, у тому числі сухостійної 20 куб. метрів

Ознаки погіршення стану лісових насаджень виявив:

майстер лісу _____ (посада) _____ (підпис) Т. М. Коломійчук (ініціали та прізвище)

26 вересня 20 25 року

лісничий (помічник лісничого) _____ (підпис) Ф. І. Тераченко (ініціали та прізвище)

26 вересня 20 25 року

Висновок інженера відділу (сектору) охорони і захисту лісу державного лісогосподарського (лісомисливського) підприємства або представника державного спеціалізованого лісозахисного підприємства щодо необхідності здійснення лісозахисних чи інших заходів з поліпшення санітарного стану лісів за результатами огляду санітарного стану лісової ділянки: ділянка номер 131

інженер з ох. _____ (посада) _____ (підпис) Бірюченко В. Р. (ініціали та прізвище)

30 09 20 25 року

ПОВІДОМЛЕННЯ

про появу ознак погіршення санітарного стану лісових насаджень

Черкаська область

(Автономна Республіка Крим, область)

Філія «Центральний лісовий офіс» ДП «Ліси України» Звенигородське надлісництво
(найменування власника лісів, постійного лісокористувача)

Лісництво Шполенське урочище Тювмаг квартал № 107
виділ № 2 ділянка № _____ площа 5,2 гектарів

Таксаційна характеристика насадження

Склад 5 Дзл. Липи + Бр., вік 90 років, бонітет 1, середній діаметр 40 сантиметрів,
середня висота 26 метрів, повнота 0,8, тип лісу ДЛТД, рельєф рівнинний,
експозиція _____, ґрунт сирі-лісові, підріст _____, підлісок _____

Лісопатологічна характеристика насадження

Вид пошкодження насадження (лісова пожежа, буревій, сніголам, обледеніння, відмирання та всихання дерев, захаращеність, об'їдання шкідниками хвої/листя, наявність гусені, масовий літ метеликів, опадання хвої/листя, відлущення кори на стовбурах та інші ознаки, не характерні для нормального стану дерев) всихання дерев, хвороби, стовбурові чечурки

Ступінь пошкодження, ураження: слабке
(поодинокі, слабке, середнє, сильне)

Вид розподілу пошкоджених дерев: поодинокі
(поодинокий, груповий, куртинний)

Обсяг ушкодженої деревини на 1 гектарі (окомірно) 38 куб. метрів, у тому числі сухостійної 20 куб. метрів

Ознаки погіршення стану лісових насаджень виявив:

майстер лісу
(посада)

[підпис]
(підпис)

Ю. М. Коломієць
(ініціали та прізвище)

16 вересня 20 15 року

помічник лісничого
(лісничий (помічник лісничого))

[підпис]
(підпис)

І. Т. Терещенко
(ініціали та прізвище)

26 вересня 20 15 року

Висновок інженера відділу (сектору) охорони і захисту лісу державного лісогосподарського (лісомисливського) підприємства або представника державного спеціалізованого лісозахисного підприємства щодо необхідності здійснення лісозахисних чи інших заходів з поліпшення санітарного стану лісів за результатами огляду санітарного стану лісової ділянки: ділянка потребує ВСП

інженер з осл
(посада)

[підпис]
(підпис)

Бурченко В.А
(ініціали та прізвище)

30 08 20 25 року

ПОВІДОМЛЕННЯ

про появу ознак погіршення санітарного стану лісових насаджень

Черкаська область

(Автономна Республіка Крим, область)

Філія «Центральний лісовий офіс» ДП «Ліси України» Звенигородське надлісництво
(найменування власника лісів, постійного лісокористувача)

Лісництво Школенське урочище Товмаг квартал № 107
виділ № 2 ділянка № 2 площа 5,9 гектарів

Таксаційна характеристика насаджень

Склад 50% дуб, 50% бук, вік 90 років, бонітет 1, середній діаметр 40 сантиметрів,
середня висота 16 метрів, повнота 0,8, тип лісу Ф2ТФ, рельєф рівнинний,
експозиція _____, ґрунт срі. лесові, підріст _____, підлісок _____

Лісопатологічна характеристика насаджень

Вид пошкодження насаджень (лісова пожежа, буревій, сніголам, обледеніння, відмирання та всихання дерев, захаращеність, об'їдання шкідниками хвої/листя, наявність гусені, масовий літ метеликів, опадання хвої/листя, відлущення кори на стовбурах та інші ознаки, не характерні для нормального стану дерев) всичахлая дерев, хвороба, стовбурові пошкодження

Ступінь пошкодження, ураження: середнє
(поодинокі, слабке, середнє, сильне)

Вид розподілу пошкоджених дерев: поодинокі
(поодинокий, груповий, куртинний)

Обсяг ушкодженої деревини на 1 гектарі (окомірно) 40 куб. метрів, у тому числі сухостійної 10 куб. метрів

Ознаки погіршення стану лісових насаджень виявив:

майстер лісу _____ В.В. _____ Ю.М. Кошарієв
(посада) (підпис) (ініціали та прізвище)

16 вересня 20 25 року
помічник лісничого _____ [підпис] _____ А.І. Терещенко
(лісничий (помічник лісничого)) (підпис) (ініціали та прізвище)

16 вересня 20 25 року

Висновок інженера відділу (сектору) охорони і захисту лісу державного лісогосподарського (лісомисливського) підприємства або представника державного спеціалізованого лісозахисного підприємства щодо необхідності здійснення лісозахисних чи інших заходів з поліпшення санітарного стану лісів за результатами огляду санітарного стану лісової ділянки: дільниця належить ВЛР

Інженер з ОЗЛ _____ [підпис] _____ Бирченко В.В.
(посада) (підпис) (ініціали та прізвище)

30 09 20 25 року

ПОВІДОМЛЕННЯ

про появу ознак погіршення санітарного стану лісових насаджень

Черкаська область

(Автономна Республіка Крим, область)

Філія «Центральний лісовий офіс» ДП «Ліси України» Звенигородське надлісництво
(найменування власника лісів, постійного лісокористувача)

Лісництво Шполенське урочище Товмар квартал № 107
виділ № 2 ділянка № 3 площа 7,2 гектарів

Таксаційна характеристика насадження

Склад 5 Дз 2 Лп 1 Бз 2 Лз + Бр, вік 90 років, бонітет 1, середній діаметр 40 сантиметрів,
середня висота 26 метрів, повнота 0,8, тип лісу Сз 2 Т0, рельєф рівнинний,
експозиція _____, ґрунт сірі лісові, підріст _____, підлісок _____

Лісопатологічна характеристика насадження

Вид пошкодження насадження (лісова пожежа, буревій, сніголам, обледеніння, відмирання та всихання дерев, захаращеність, об'їдання шкідниками хвої/листя, наявність гусені, масовий літ метеликів, опадання хвої/листя, відлущення кори на стовбурах та інші ознаки, не характерні для нормального стану дерев) вскачки дубів, хвороби, стовбурові смірки

Ступінь пошкодження, ураження: слабке
(поодиноке, слабе, середне, сильне)

Вид розподілу пошкоджених дерев: поодинокий
(поодинокий, груповий, куртинний)

Обсяг ушкодженої деревини на 1 гектарі (окомірно) 23 куб. метрів, у тому числі сухостійної 10 куб. метрів

Ознаки погіршення стану лісових насаджень виявив:

маїстр лісу
(посада)

(підпис)

Ю. М. Коломієць
(ініціали та прізвище)

16 вересня 20 25 року

помічник лісничого
(лісничий (помічник лісничого))

(підпис)

Ф. І. Терещенко
(ініціали та прізвище)

16 вересня 20 25 року

Висновок інженера відділу (сектору) охорони і захисту лісу державного лісогосподарського (лісомисливського) підприємства або представника державного спеціалізованого лісозахисного підприємства щодо необхідності здійснення лісозахисних чи інших заходів з поліпшення санітарного стану лісів за результатами огляду санітарного стану лісової ділянки: ділянка комплекс ВСП

інженер з ОЗЛ
(посада)

(підпис)

Бурченко В. В.
(ініціали та прізвище)

30 09 20 25 року

ПОВІДОМЛЕННЯ
про появу ознак погіршення санітарного стану лісових насаджень

Черкаська область
(Автономна Республіка Крим, область)
ФЛП "Черкаський лісовий парк" ФП, м. Черкаси "Земельно-лісове господарство"
(найменування власника лісів, постійного лісокористувача)

Лісництво Шполенське урочище Ведурівський діб квартал № 113
виділ № 5 ділянка № _____ площа 3,7 гектарів

Таксаційна характеристика насадження

Склад Різн. породи, вік 80 років, бонітет 1, середній діаметр 32 сантиметрів, середня висота 25 метрів, повнота 0,9, тип лісу РЛТД, рельєф рівнинний, експозиція _____, ґрунт с/р' лісове, підріст _____, підлісок _____

Лісопатологічна характеристика насадження

Вид пошкодження насадження (лісова пожежа, буревій, сніголам, обледеніння, відмирання та всихання дерев, захаращеність, об'їдання шкідниками хвої/листя, наявність гусені, масовий літ метеликів, опадання хвої/листя, відлущення кори на стовбурах та інші ознаки, не характерні для нормального стану дерев) виконане руб'я, с/роби, стовбурові шкідники

Ступінь пошкодження, ураження: слабке
(поодинокі, слабке, середнє, сильне)

Вид розподілу пошкоджених дерев: поодинокі
(поодинокий, груповий, куртинний)

Обсяг ушкодженої деревини на 1 гектарі (окомірно) 26 куб. метрів, у тому числі сухостійної 15 куб. метрів

Ознаки погіршення стану лісових насаджень виявив:

<u>майстер лісу</u> (посада)	<u>[підпис]</u> (підпис)	<u>С.В. Трошак</u> (ініціали та прізвище)
<u>27 вересня 2025 року</u>		
<u>помічник лісничого</u> (лісничий (помічник лісничого))	<u>[підпис]</u> (підпис)	<u>Б.Т. Трошак</u> (ініціали та прізвище)
<u>27 вересня 2025 року</u>		

Висновок інженера відділу (сектору) охорони і захисту лісу державного лісогосподарського (лісомисливського) підприємства або представника державного спеціалізованого лісозахисного підприємства щодо необхідності здійснення лісозахисних чи інших заходів з поліпшення санітарного стану лісів за результатами огляду санітарного стану лісової ділянки: ділянка потребує ВСП

<u>інженер з обл.</u> (посада)	<u>[підпис]</u> (підпис)	<u>Бірюченко В.В.</u> (ініціали та прізвище)
<u>30 09 2025 року</u>		

ПОВІДОМЛЕННЯ

про появу ознак погіршення санітарного стану лісових насаджень

Черкаська область

(Автономна Республіка Крим, область)

Річчя «Степівської лісової округи» № 1, ліси Української Збройової форсової надмірності
(найменування власника лісів, постійного лісокористувача)

Лісництво Шоломівське урочище Видубувський яр квартал № 113
виділ № 5 ділянка № 3 площа 3,9 гектарів

Таксаційна характеристика насадження

Склад дуб-листвен вік 80 років, бонітет 1, середній діаметр 32 сантиметрів, середня висота 25 метрів, повнота 0,9, тип лісу дуб, рельєф рівнинний, експозиція _____, ґрунт сірі лісові, підріст _____, підлісок _____

Лісопатологічна характеристика насадження

Вид пошкодження насадження (лісова пожежа, буревій, сніголам, обледеніння, відмирання та всихання дерев, захаращеність, об'їдання шкідниками хвої/листя, наявність гусені, масовий літ метеликів, опадання хвої/листя, відлущення кори на стовбурах та інші ознаки, не характерні для нормального стану дерев) всихання дерев, хвороби, стовбурові секції

Ступінь пошкодження, ураження: слабке
(поодинокі, слабке, середнє, сильне)

Вид розподілу пошкоджених дерев: поодинокі
(поодинокий, груповий, куртинний)

Обсяг ушкодженої деревини на 1 гектарі (окомірно) 24 куб. метрів, у тому числі сухостійної 15 куб. метрів

Ознаки погіршення стану лісових насаджень виявив:

Мабстєр М.У.
(посада)

[Підпис]
(підпис)

С.В. Стрелко
(ініціали та прізвище)

17 вересня 20 15 року

Поліщук Микола
(лісничий (помічник лісничого))

[Підпис]
(підпис)

В.П. Терашенко
(ініціали та прізвище)

17 вересня 20 15 року

Висновок інженера відділу (сектору) охорони і захисту лісу державного лісогосподарського (лісомисливського) підприємства або представника державного спеціалізованого лісозахисного підприємства щодо необхідності здійснення лісозахисних чи інших заходів з поліпшення санітарного стану лісів за результатами огляду санітарного стану лісової ділянки: ділянка потребує ВЛР

Іщенко З.О.
(посада)

[Підпис]
(підпис)

Бірюшко В.В.
(ініціали та прізвище)

30 09 2015 року