

ПОВІДОМЛЕННЯ
про появу ознак погіршення санітарного стану лісових насаджень

Київська область

(Автономна Республіка Крим, область)

Макарівське надлісництво Філія "Столичний лісовий офіс" ДП "Ліси України"

(власник лісів, постійний лісокористувач)

лісництво Нижловицьке урочище -
квартал 34 виділ 13(4) площа 9,3 гектарів

Таксаційна характеристика насадження

склад 10СЗ+ДЗ вік 81 років, бонітет 1А середній діаметр 32
сантиметрів, середня висота 28 метрів, повнота 0.55
тип лісу В2ДС рельєф рівнинний експозиція _____
грунт дерново - підріст - підлісок ЛЩЗ
слабопідзолисті

Лісопатологічна характеристика насадження

Вид пошкодження насадження (лісова пожежа, буревій, сніголам, обледеніння, відмирання та всихання дерев, захаращеність, об'їдання шкідниками хвої/листя, наявність гусені, масовий літ метеликів, опадання хвої/листя, відлущення кори на стовбурах та інші ознаки, не характерні для нормального стану дерев)

Стовбурові шкідники

Ступінь пошкодження, ураження:

поодинокі

поодинокі, слабе, середне, сильне

Вид розподілу пошкоджених дерев:

поодинокий

поодинокий, груповий, куртинний


Обсяг ушкодженої деревини на 1 гектарі (окомірно) 23 куб. метрів,
у тому числі сухостійної 22 куб. метрів.

Ознаки погіршення стану лісових насаджень виявив:

Майстер лісу

(посада)

17.09.2025



(підпис)

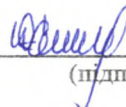
Бандура І.Ф.

(ініціали, прізвище)

Лісничий

(лісничий (помічник лісничого))

17.09.2025



(підпис)

Єфременков Ю.М.

(ініціали, прізвище)

Висновок інженера відділу (сектору) охорони і захисту лісу державного лісогосподарського (лісомисливського) підприємства або представника державного спеціалізованого лісозахисного підприємства щодо необхідності здійснення лісозахисних чи інших заходів з поліпшення санітарного стану лісів за результатами санітарного стану лісової ділянки: **В процесі проведення лісопатологічного обстеження даної ділянки рекомендується призначити:**

ВСП

на площі

2,3 га.

Інженер ОЗЛ I категорії філії "Столичний лісовий офіс" ДП "Ліси України"

(посада)

17.09.2025



(підпис)

Місюна М.Ю.

(ініціали, прізвище)

ПОВІДОМЛЕННЯ
про появу ознак погіршення санітарного стану лісових насаджень

Київська область
(Автономна Республіка Крим, область)

Макарівське надлісництво Філія "Столичний лісовий офіс" ДП "Ліси України"
(власник лісів, постійний лісокористувач)

лісництво Ніжловицьке урочище -
квартал 34 виділ 14 площа 0,8 гектарів

Таксаційна характеристика насадження

склад 10СЗ вік 66 років, бонітет 1 середній діаметр 26
сантиметрів, середня висота 24 метрів, повнота 0.80
тип лісу **В2ДС** рельєф **рівнинний** експозиція _____
грунт дерново - підріст = підлісок =
слабопідзолисті

Лісопатологічна характеристика насадження

Вид пошкодження насадження (лісова пожежа, буревій, сніголам, обледеніння, відмирання та всихання дерев, захараченість, об'їдання шкідниками хвої/листя, наявність гусені, масовий літ метеликів, опадання хвої/листя, відлущення кори на стовбурах та інші ознаки, не характерні для нормального стану дерев)

Стовбурові шкідники

Ступінь пошкодження, ураження:

поодинокі

поодинокі, слабе, середне, сильне

Вид розподілу пошкоджених дерев:

поодинокий

поодинокий, груповий, куртинний

Обсяг ушкодженої деревини на 1 гектарі (окомірно) 20 куб. метрів,
у тому числі сухостійної 20 куб. метрів.

Ознаки погіршення стану лісових насаджень виявив:

Майстер лісу

(посада)

17.09.2025


(підпис)

Бандура І.Ф.

(ініціали, прізвище)

Лісничий

(лісничий (помічник лісничого))

17.09.2025


(підпис)

Єфременков Ю.М.

(ініціали, прізвище)

Висновок інженера відділу (сектору) охорони і захисту лісу державного лісогосподарського (лісомисливського) підприємства або представника державного спеціалізованого лісозахисного підприємства щодо необхідності здійснення лісозахисних чи інших заходів з поліпшення санітарного стану лісів за результатами санітарного стану лісової ділянки: **В процесі проведення лісопатологічного обстеження даної ділянки рекомендується призначити:**

ВСП

на площі

0,8 га.

Інженер ОЗЛІ категорії філії "Столичний лісовий офіс" ДП "Ліси України"

(посада)

17.09.2025


(підпис)

Місюна М.Ю.

(ініціали, прізвище)

(ініціали, прізвище)

ПОВІДОМЛЕННЯ
про появу ознак погіршення санітарного стану лісових насаджень

Київська область
(Автономна Республіка Крим, область)

Макарівське надлісництво Філія "Столичний лісовий офіс" ДП "Ліси України"
(власник лісів, постійний лісокористувач)

лісництво Нижловицьке урочище -
квартал 34 виділ 15 площа 4,2 гектарів

Таксаційна характеристика насадження

склад 10СЗ вік 58 років, бонітет 1А середній діаметр 26
сантиметрів, середня висота 24 метрів, повнота 0.60
тип лісу В2ДС рельєф рівнинний експозиція _____
грунт дерново - підріст 10ГЗ підлісок КУЛ
слабопідзолисті

Лісопатологічна характеристика насадження



Вид пошкодження насадження (лісова пожежа, буревій, сніголам, обледеніння, відмирання та всихання дерев, захаращеність, об'їдання шкідниками хвої/листя, наявність гусені, масовий літ метеликів, опадання хвої/листя, відлущення кори на стовбурах та інші ознаки, не характерні для нормального стану дерев)

Стовбурові шкідники

Ступінь пошкодження, ураження: поодинокі
поодинокі, слабе, середне, сильне
Вид розподілу пошкоджених дерев: поодинокий
поодинокий, груповий, куртинний


Обсяг ушкодженої деревини на 1 гектарі (окомірно) 19 куб. метрів,
у тому числі сухостійної 19 куб. метрів.

Ознаки погіршення стану лісових насаджень виявив:

<u>Майстер лісу</u> (посада)	<u></u> (підпис)	<u>Бандура І.Ф.</u> (ініціали, прізвище)
<u>17.09.2025</u>		
<u>Лісничий</u> (лісничий (помічник лісничого))	<u></u> (підпис)	<u>Єфременков Ю.М.</u> (ініціали, прізвище)
<u>17.09.2025</u>		

Висновок інженера відділу (сектору) охорони і захисту лісу державного лісогосподарського (лісомисливського) підприємства або представника державного спеціалізованого лісозахисного підприємства щодо необхідності здійснення лісозахисних чи інших заходів з поліпшення санітарного стану лісів за результатами санітарного стану лісової ділянки: **В процесі проведення лісопатологічного обстеження даної ділянки рекомендується призначити:**

ВСП на площі **4,2** га.

Інженер ОЗЛІ категорії філії "Столичний лісовий офіс" ДП "Ліси України"  Місюна М.Ю.
(посада) (підпис) (ініціали, прізвище)
17.09.2025

ПОВІДОМЛЕННЯ
про появу ознак погіршення санітарного стану лісових насаджень

Київська область

(Автономна Республіка Крим, область)

Макарівське надлісництво Філія "Столичний лісовий офіс" ДП "Ліси України"

(власник лісів, постійний лісокористувач)

лісництво Ніжиловицьке урочище -
квартал 46 виділ 12 площа 1,9 гектарів

Таксаційна характеристика насадження

склад 7СЗЗДЗ вік 73 років, бонітет 1А середній діаметр 36
сантиметрів, середня висота 27 метрів, повнота 0.70
тип лісу С2ГДС рельєф рівнинний експозиція _____
грунт дерново - середньопідзолісті підріст : підлісок :

Лісопатологічна характеристика насадження

Вид пошкодження насадження (лісова пожежа, буревій, сніголам, обледеніння, відмирання та всихання дерев, захарашеність, об'їдання шкідниками хвої/листя, наявність гусені, масовий літ метеликів, опадання хвої/листя, відлущення кори на стовбурах та інші ознаки, не характерні для нормального стану дерев)

Стовбурові шкідники

Ступінь пошкодження, ураження:

поодинокі

поодинокі, слабе, середнє, сильне

Вид розподілу пошкоджених дерев:

поодинокий

поодинокий, груповий, куртинний


Обсяг ушкодженої деревини на 1 гектарі (окомірно) 16 куб. метрів,
у тому числі сухостійної 16 куб. метрів.

Ознаки погіршення стану лісових насаджень виявив

Майстер лісу

(посада)

17.09.2025



(підпис)

Поливач О.І.

(ініціали, прізвище)

Лісничий

(лісничий (помічник лісничого))

17.09.2025



(підпис)

Єфременков Ю.М.

(ініціали, прізвище)

Висновок інженера відділу (сектору) охорони і захисту лісу державного лісогосподарського (лісомисливського) підприємства або представника державного спеціалізованого лісозахисного підприємства щодо необхідності здійснення лісозахисних чи інших заходів з поліпшення санітарного стану лісів за результатами санітарного стану лісової ділянки: **В процесі проведення лісопатологічного обстеження даної ділянки рекомендується призначити:**

ВСП

на площі

1,9 га.

Інженер ОЗЛ I категорії філії "Столичний лісовий офіс" ДП "Ліси України"

(посада)

17.09.2025



(підпис)

Місюна М.Ю.

(ініціали, прізвище)

ПОВІДОМЛЕННЯ
про появу ознак погіршення санітарного стану лісових насаджень

Київська область

(Автономна Республіка Крим, область)

Макарівське надлісництво Філія "Столичний лісовий офіс" ДП "Ліси України"

(власник лісів, постійний лісокористувач)

лісництво	Нижлиовицьке	урочище	-		
квартал	60	виділ	53	площа	2,8 гектарів

Таксаційна характеристика насадження

склад	10СЗК	вік	56 років,	бонітет	1А	середній діаметр	22
	сантиметрів,		середня висота	24	метрів,	повнота	0,9
тип лісу	<u>B2ДС</u>	рельєф	<u>рівнинний</u>	експозиція	_____		
грунт	<u>дерново -</u> <u>слабопідзолисті</u>	підріст	=	підлісок	=		

Лісопатологічна характеристика насадження

Вид пошкодження насадження (лісова пожежа, буревій, сніголам, обледеніння, відмирання та всихання дерев, захарашеність, об'їдання шкідниками хвої/листя, наявність гусені, масовий літ метеликів, опадання хвої/листя, відлущення кори на стовбурах та інші ознаки, не характерні для нормального стану дерев)

Коренева губка

Ступінь пошкодження, ураження:

поодинокі

поодинокі, слабе, середні, сильні

Вид розподілу пошкоджених дерев:

поодинокий

поодинокий, груповий, куртинний

Обсяг ушкодженої деревини на 1 гектарі (окомірно) **16** куб. метрів,
у тому числі сухостійної **16** куб. метрів.

Ознаки погіршення стану лісових насаджень виявив:

Майстер лісу

(посада)

24.02.2026

(підпис)

Лазебний Р.С.

(ініціали, прізвище)

Лісничий

(лісничий (помічник лісничого))

24.02.2026

(підпис)

Єфременков Ю.М.

(ініціали, прізвище)

Висновок інженера відділу (сектору) охорони і захисту лісу державного лісогосподарського (лісомисливського) підприємства або представника державного спеціалізованого лісозахисного підприємства щодо необхідності здійснення лісозахисних чи інших заходів з поліпшення санітарного стану лісів за результатами санітарного стану лісової ділянки: **В процесі проведення лісопатологічного обстеження даної ділянки рекомендується призначити:**

ВСР

на площі

2.8 га.

Інженер ОЗЛ I категорії філії "Столичний лісовий офіс" ДП "Ліси України"

(посада)

24.02.2026

(підпис)

Місюва М.Ю.

(ініціали, прізвище)

ПОВІДОМЛЕННЯ
про появу ознак погіршення санітарного стану лісових насаджень

Київська область
(Автономна Республіка Крим, область)

Макарівське надлісництво Філія "Столичний лісовий офіс" ДП "Ліси України"
(власник лісів, постійний лісокористувач)

лісництво	Ніжловицьке	урочище	-		
квартал	61	виділ	14	площа	7,0 гектарів

Таксаційна характеристика насадження

склад	10С3	вік	81 років,	бонітет	1А	середній діаметр	32
	сантиметрів,		середня висота	28	метрів,	повнота	0,65
тип лісу	В2ДС	рельєф	рівнинний	експозиція			
грунт	дерново - слабопідзолисті	підріст	10Д3	підлісок	КУЛ		

Лісопатологічна характеристика насадження

Вид пошкодження насадження (лісова пожежа, буревій, сніголам, обледеніння, відмирання та всихання дерев, захарашеність, об'їдання шкідниками хвої/листя, наявність гусені, масовий літ метеликів, опадання хвої/листя, відлущення кори на стовбурах та інші ознаки, не характерні для нормального стану дерев)

Стовбурові шкідники

Ступінь пошкодження, ураження: поодиноке

поодиноке, слабе, середнє, сильне

Вид розподілу пошкоджених дерев: поодиноке

поодинокий, груповий, куртинний

Обсяг ушкодженої деревини на 1 гектарі (окомірно) **9** куб. метрів,
у тому числі сухостійної **9** куб. метрів.

Ознаки погіршення стану лісових насаджень виявив:

Майстер лісу

(посада)

24.02.2026

(підпис)

Лазебний Р.С.

(ініціали, прізвище)

Лісничий

(лісничий (помічник лісничого))

24.02.2026

(підпис)

Єфременков Ю.М.

(ініціали, прізвище)

Висновок інженера відділу (сектору) охорони і захисту лісу державного лісогосподарського (лісомисливського) підприємства або представника державного спеціалізованого лісозахисного підприємства щодо необхідності здійснення лісозахисних чи інших заходів з поліпшення санітарного стану лісів за результатами санітарного стану лісової ділянки: **В процесі проведення лісопатологічного обстеження даної ділянки рекомендується призначити:**

ВСП

на площі **7.0** га.

Інженер ОЗЛ I категорії філії "Столичний лісовий офіс" ДП "Ліси України" Місюна М.Ю.

(посада)

(підпис)

(ініціали, прізвище)

24.02.2026

ПОВІДОМЛЕННЯ
про появу ознак погіршення санітарного стану лісових насаджень

Київська область
(Автономна Республіка Крим, область)

Макарівське надлісництво Філія "Столичний лісовий офіс" ДП "Ліси України"
(власник лісів, постійний лісокористувач)

лісництво	Ніжловницьке	урочище	-		
квартал	61	виділ	18	площа	0,6 гектарів

Таксаційна характеристика насадження

склад	10С3+БП	вік	71 років,	бонітет	1А	середній діаметр	32
	сантиметрів,		середня висота	28	метрів,	повнота	0,6
тип лісу	<u>В2ДС</u>	рельєф	<u>рівнинний</u>	експозиція	_____		

грунт	дерново - слабопідзолисті	підріст	=	підлісок	=
-------	------------------------------	---------	---	----------	---

Лісопатологічна характеристика насадження

Вид пошкодження насадження (лісова пожежа, буревій, сніголам, обледеніння, відмирання та всихання дерев, захарашеність, об'їдання шкідниками хвої/листя, наявність гусені, масовий літ метеликів, опадання хвої/листя, відлущення кори на стовбурах та інші ознаки, не характерні для нормального стану дерев)

Стовбурові шкідники

Ступінь пошкодження, ураження: _____ **поодинокі** _____
поодинокі, слабе, середні, сильні

Вид розподілу пошкоджених дерев: _____ **поодинокі** _____
поодинокий, груповий, куртинний

Обсяг ушкодженої деревини на 1 гектарі (окомірно) **57** куб. метрів,
у тому числі сухостійної **57** куб. метрів.

Ознаки погіршення стану лісових насаджень виявили

_____ **Майстер лісу** _____
(посада)

24.02.2026

_____ (підпис)

_____ **Лазебний Р.С.** _____
(ініціали, прізвище)

_____ **Лісничий** _____
(лісничий (помічник лісничого))

24.02.2026

_____ (підпис)

_____ **Єфременков Ю.М.** _____
(ініціали, прізвище)

Висновок інженера відділу (сектору) охорони і захисту лісу державного лісогосподарського (лісомисливського) підприємства або представника державного спеціалізованого лісозахисного підприємства щодо необхідності здійснення лісозахисних чи інших заходів з поліпшення санітарного стану лісів за результатами санітарного стану лісової ділянки: **В процесі проведення лісопатологічного обстеження даної ділянки рекомендується призначити:**

ВСП _____ на площі **0,6 га.**

Інженер ОЗЛ I категорії філії "Столичний лісовий офіс" ДП "Ліси України" _____ **Місюна М.Ю.** _____
(посада) (підпис) (ініціали, прізвище)

24.02.2026

ПОВІДОМЛЕННЯ
про появу ознак погіршення санітарного стану лісових насаджень

Київська область

(Автономна Республіка Крим, область)

Макарівське надлісництво Філія "Столичний лісовий офіс" ДП "Ліси України"

(власник лісів, постійний лісокористувач)

лісництво	Нижловицьке	урочище	-		
квартал	61	виділ	27	площа	0,6 гектарів

Таксаційна характеристика насадження

склад	9С31БП	вік	70 років,	бонітет	1А	середній діаметр	36
	сантиметрів,		середня висота	28	метрів,	повнота	0,6
тип лісу	<u>В2ДС</u>	рельєф	<u>рівнинний</u>	експозиція			
грунт	дерново - слабопідзолісті	підріст	=	підлісок	<u>КУЛ,ГРЗ</u>		

Лісопатологічна характеристика насадження

Вид пошкодження насадження (лісова пожежа, буревій, сніголам, обледеніння, відмирання та всихання дерев, захарашеність, об'їдання шкідниками хвої/листя, наявність гусені, масовий літ метеликів, опадання хвої/листя, відлущення кори на стовбурах та інші ознаки, не характерні для нормального стану дерев)

Стовбурові шкідники

Ступінь пошкодження, ураження:

поодинокі

поодинокі, слабе, середнє, сильне

Вид розподілу пошкоджених дерев:

поодинокі

поодинокий, груповий, куртинний


Обсяг ушкодженої деревини на 1 гектарі (окомірно) **13** куб. метрів,
у тому числі сухостійної **13** куб. метрів.

Ознаки погіршення стану лісових насаджень виявив:

Майстер лісу

(посада)

24.02.2026



(підпис)

Лазебний Р.С.

(ініціали, прізвище)

Лісничий

(лісничий (помічник лісничого))

24.02.2026



(підпис)

Єфременков Ю.М.

(ініціали, прізвище)


Висновок інженера відділу (сектору) охорони і захисту лісу державного лісогосподарського (лісомисливського) підприємства або представника державного спеціалізованого лісозахисного підприємства щодо необхідності здійснення лісозахисних чи інших заходів з поліпшення санітарного стану лісів за результатами санітарного стану лісової ділянки: **В процесі проведення лісопатологічного обстеження даної ділянки рекомендується**

призначити:

ВСП

на площі

0,6 га.

Інженер ОЗЛ I категорії філії "Столичний лісовий офіс" ДП "Ліси України"  Місюна М.Ю.

(посада)

(підпис)

(ініціали, прізвище)

24.02.2026

ПОВІДОМЛЕННЯ
про появу ознак погіршення санітарного стану лісових насаджень

Київська область
(Автономна Республіка Крим, область)

Макарівське надлісництво Філія "Столичний лісовий офіс" ДП "Ліси України"
(власник лісів, постійний лісокористувач)

лісництво **Нижловицьке** урочище **-**
квартал **62** виділ **15(3)** площа **8,9** гектарів

Таксаційна характеристика насадження

склад **10С3** вік **81** років, бонітет **1А** середній діаметр **36**
сантиметрів, середня висота **28** метрів, повнота **0,6**
тип лісу **В2ДС** рельєф **рівнинний** експозиція _____
грунт **дерново -** підріст **10С3** підлісок **КУЛ**
слабопідзолисті

Лісопатологічна характеристика насадження

Вид пошкодження насадження (лісова пожежа, буревій, сніголам, обледеніння, відмирання та всихання дерев, захарашеність, об'їдання шкідниками хвої/листя, наявність гусені, масовий літ метеликів, опадання хвої/листя, відлущення кори на стовбурах та інші ознаки, не характерні для нормального стану дерев)

Стовбурові шкідники

Ступінь пошкодження, ураження:

поодинокі

поодинокі, слабе, середні, сильні

Вид розподілу пошкоджених дерев:

поодинокі

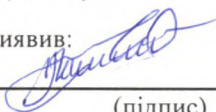
поодинокий, груповий, куртинний

Обсяг ушкодженої деревини на 1 гектарі (окомірно) **3** куб. метрів,
у тому числі сухостійної **3** куб. метрів.

Ознаки погіршення стану лісових насаджень виявив:

Майстер лісу

(посада)


(підпис)

Лазебний Р.С.

(ініціали, прізвище)

24.02.2026

Лісничий

(лісничий (помічник лісничого))


(підпис)

Єфременков Ю.М.

(ініціали, прізвище)

24.02.2026

Висновок інженера відділу (сектору) охорони і захисту лісу державного лісогосподарського (лісомисливського) підприємства або представника державного спеціалізованого лісозахисного підприємства щодо необхідності здійснення лісозахисних чи інших заходів з поліпшення санітарного стану лісів за результатами санітарного стану лісової ділянки: **В процесі проведення лісопатологічного обстеження даної ділянки рекомендується призначити:**

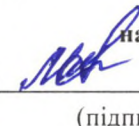
ВСП

на площі

3.0 га.

Інженер ОЗЛІ категорії філії "Столичний лісовий офіс" ДП "Ліси України"

(посада)


(підпис)

Місюна М.Ю.

(ініціали, прізвище)

24.02.2026

ПОВІДОМЛЕННЯ
про появу ознак погіршення санітарного стану лісових насаджень

Київська область

(Автономна Республіка Крим, область)

Макарівське надлісництво Філія "Столичний лісовий офіс" ДП "Ліси України"

(власник лісів, постійний лісокористувач)

лісництво Ніжиловиньке урочище -
квартал 67 виділ 7 площа 1,9 гектарів

Таксаційна характеристика насадження

склад 10СЗ вік 90 років, бонітет 1 середній діаметр 32
сантиметрів, середня висота 28 метрів, повнота 0,7
тип лісу **В2ДС** рельєф **рівнинний** експозиція _____

грунт дерново - слаболізозисті підріст - підлісок -

Лісопатологічна характеристика насадження

Вид пошкодження насадження (лісова пожежа, буревій, сніголам, обледеніння, відмирання та всихання дерев, захарашеність, об'їдання шкідниками хвої/листя, наявність гусені, масовий літ метеликів, опадання хвої/листя, відлущення кори на стовбурах та інші ознаки, не характерні для нормального стану дерев)

Стовбурові шкідники

Ступінь пошкодження, ураження:

поодинокі

поодинокі, слабе, середні, сильні

Вид розподілу пошкоджених дерев:

поодинокий

поодинокий, груповий, куртинний

Обсяг ушкодженої деревини на 1 гектарі (окомерно) 22 куб. метрів,
у тому числі сухостійної 22 куб. метрів.

Ознаки погіршення стану лісових насаджень виявив:

Майстер лісу

(посада)

(підпис)

Лазебний Р.С.

(ініціали, прізвище)

24.02.2026

Лісничий

(лісничий (помічник лісничого))

(підпис)

Єфременков Ю.М.

(ініціали, прізвище)

24.02.2026

Висновок інженера відділу (сектору) охорони і захисту лісу державного лісогосподарського (лісомисливського) підприємства або представника державного спеціалізованого лісозахисного підприємства щодо необхідності здійснення лісозахисних чи інших заходів з поліпшення санітарного стану лісів за результатами санітарного стану лісової ділянки: **В процесі проведення лісопатологічного обстеження даної ділянки рекомендується призначити:**

ВСП

на площі 1,9 га.

Інженер ОЗЛ І категорії філії "Столичний лісовий офіс" ДП "Ліси України" Місюна М.Ю.

(посада)

(підпис)

(ініціали, прізвище)

24.02.2026

ПОВІДОМЛЕННЯ
про появу ознак погіршення санітарного стану лісових насаджень

Київська область

(Автономна Республіка Крим, область)

Макарівське надлісництво Філія "Столичний лісовий офіс" ДП "Ліси України"

(власник лісів, постійний лісокористувач)

лісництво Ніжловницьке урочище -
квартал 67 виділ 8 площа 2,0 гектарів

Таксаційна характеристика насадження

склад 10С3+Д3 вік 85 років, бонітет 1 середній діаметр 36
сантиметрів, середня висота 27 метрів, повнота 0,7
тип лісу В2ДС рельєф рівнинний експозиція _____
грунт дерново - підріст = підлісок =
слабопідзолсті

Лісопатологічна характеристика насадження

Вид пошкодження насадження (лісова пожежа, буревій, сніголам, обледеніння, відмирання та всихання дерев, захарашеність, об'їдання шкідниками хвої/листя, наявність гусені, масовий літ метеликів, опадання хвої/листя, відлущення кори на стовбурах та інші ознаки, не характерні для нормального стану дерев)

Стовбурові шкідники

Ступінь пошкодження, ураження:

поодинокі

поодинокі, слабе, середні, сильні

Вид розподілу пошкоджених дерев:

поодинокий

поодинокий, груповий, куртинний

Обсяг ушкодженої деревини на 1 гектарі (окомірно) 15 куб. метрів,
у тому числі сухостійної 15 куб. метрів.

Ознаки погіршення стану лісових насаджень виявив:

Майстер лісу

(посада)



(підпис)

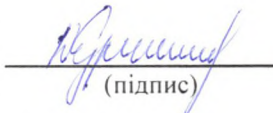
Лазебний Р.С.

(ініціали, прізвище)

24.02.2026

Лісничий

(лісничий (помічник лісничого))



(підпис)

Єфременков Ю.М.

(ініціали, прізвище)

24.02.2026

Висновок інженера відділу (сектору) охорони і захисту лісу державного лісогосподарського (лісомисливського) підприємства або представника державного спеціалізованого лісозахисного підприємства щодо необхідності здійснення лісозахисних чи інших заходів з поліпшення санітарного стану лісів за результатами санітарного стану лісової ділянки: **В процесі проведення лісопатологічного обстеження даної ділянки рекомендується призначити:**

ВСП

на площі

2.0

га.

Інженер ОЗЛ I категорії філії "Столичний лісовий офіс" ДП "Ліси України" Місюна М.Ю.

(посада)

(підпис)

(ініціали, прізвище)

24.02.2026

ПОВІДОМЛЕННЯ
про появу ознак погіршення санітарного стану лісових насаджень

Київська область
(Автономна Республіка Крим, область)

Макарівське надлісництво Філія "Столичний лісовий офіс" ДП "Ліси України"
(власник лісів, постійний лісокористувач)

лісництво Ніжловницьке урочище -
квартал 73 виділ 21 площа 0,5 гектарів

Таксаційна характеристика насадження

склад 10СЗ вік 81 років, бонітет 1А середній діаметр 40
сантиметрів, середня висота 29 метрів, повнота 0,6
тип лісу С2ГДС рельєф рівнинний експозиція _____
грунт дерново - середньопідзолисті підріст = підлісок =

Лісопатологічна характеристика насадження

Вид пошкодження насадження (лісова пожежа, буревій, сніголам, обледеніння, відмирання та всихання дерев, захарашеність, об'їдання шкідниками хвої/листя, наявність гусені, масовий літ метеликів, опадання хвої/листя, відлушення кори на стовбурах та інші ознаки, не характерні для нормального стану дерев)

Стовбурові шкідники

Ступінь пошкодження, ураження:

поодинокі

поодинокі, слабе, середні, сильні

Вид розподілу пошкоджених дерев:

поодинокі


поодинокий, груповий, куртинний

Обсяг ушкодженої деревини на 1 гектарі (окомірно) 18 куб. метрів,
у тому числі сухостійної 18 куб. метрів.

Ознаки погіршення стану лісових насаджень виявив:

Майстер лісу

(посада)


(підпис)

Лазебний Р.С.

(ініціали, прізвище)

24.02.2026

Лісничий

(лісничий (помічник лісничого))


(підпис)

Єфременков Ю.М.


(ініціали, прізвище)

24.02.2026

Висновок інженера відділу (сектору) охорони і захисту лісу державного лісогосподарського (лісомисливського) підприємства або представника державного спеціалізованого лісозахисного підприємства щодо необхідності здійснення лісозахисних чи інших заходів з поліпшення санітарного стану лісів за результатами санітарного стану лісової ділянки: **В процесі проведення лісопатологічного обстеження даної ділянки рекомендується призначити:**

ВСП

на площі 0,5 га.

Інженер ОЗЛ I категорії філії "Столичний лісовий офіс" ДП "Ліси України"  Місюна М.Ю.

(посада)

(підпис)

(ініціали, прізвище)

24.02.2026

ПОВІДОМЛЕННЯ
про появу ознак погіршення санітарного стану лісових насаджень

Київська область

(Автономна Республіка Крим, область)

Макарівське надлісництво Філія "Столичний лісовий офіс" ДП "Ліси України"

(власник лісів, постійний лісокористувач)

лісництво	Ніжловицьке	урочище	-		
квартал	73	виділ	25	площа	3,2 гектарів

Таксаційна характеристика насадження

склад	10С3	вік	65 років,	бонітет	1Б	середній діаметр	32
	сантиметрів,		середня висота	28	метрів,	повнота	0,7
тип лісу	<u>С2ГДС</u>	рельєф	<u>рівнинний</u>	експозиція	_____		
грунт	<u>дерново - середньопідзолисті</u>	підріст	<u>10Д3</u>	підлісок	<u>ЛЩ3</u>		

Лісопатологічна характеристика насадження

Вид пошкодження насадження (лісова пожежа, буревій, сніголам, обледеніння, відмирання та всихання дерев, захарашеність, об'їдання шкідниками хвої/листя, наявність гусені, масовий літ метеликів, опадання хвої/листя, відлущення кори на стовбурах та інші ознаки, не характерні для нормального стану дерев)

Стовбурові шкідники

Ступінь пошкодження, ураження:

поодинокі

поодинокі, слабе, середне, сильне

Вид розподілу пошкоджених дерев:

поодинокі

поодинокий, груповий, куртинний

Обсяг ушкодженої деревини на 1 гектарі (окомірно)

4 куб. метрів,

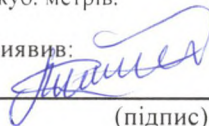
у тому числі сухостійної

4 куб. метрів.

Ознаки погіршення стану лісових насаджень виявив:

Майстер лісу

(посада)


(підпис)

Лазебний Р.С.

(ініціали, прізвище)

24.02.2026

Лісничий

(лісничий (помічник лісничого))


(підпис)

Єфременков Ю.М.

(ініціали, прізвище)

24.02.2026

Висновок інженера відділу (сектору) охорони і захисту лісу державного лісогосподарського (лісомисливського) підприємства або представника державного спеціалізованого лісозахисного підприємства щодо необхідності здійснення лісозахисних чи інших заходів з поліпшення санітарного стану лісів за результатами санітарного стану лісової ділянки: **В процесі проведення лісопатологічного обстеження даної ділянки рекомендується призначити:**

ВСП

на площі **3,2 га.**

Інженер ОЗЛ I категорії філії "Столичний лісовий офіс" ДП "Ліси України" Місюна М.Ю.

(посада)


(підпис)

(ініціали, прізвище)

24.02.2026

ПОВІДОМЛЕННЯ
про появу ознак погіршення санітарного стану лісових насаджень

Київська область

(Автономна Республіка Крим, область)

Макарівське надлісництво Філія "Столичний лісовий офіс" ДП "Ліси України"

(власник лісів, постійний лісокористувач)

лісництво	Нижловицьке	урочище	-		
квартал	77	виділ	18	площа	1,9 гектарів

Таксаційна характеристика насадження

склад	10С3+БП	вік	70 років,	бонітет	1А	середній діаметр	30
	сантиметрів,		середня висота	26	метрів,	повнота	0,55
тип лісу	<u>В2ДС</u>	рельєф	<u>рівнинний</u>	експозиція	_____		
грунт	<u>дерново -</u> <u>слабопідзолисті</u>	підріст	<u>10Д3</u>	підлісок	=		

Лісопатологічна характеристика насадження

Вид пошкодження насадження (лісова пожежа, буревій, сніголам, обледеніння, відмирання та всихання дерев, захарашеність, об'їдання шкідниками хвої/листя, наявність гусені, масовий літ метеликів, опадання хвої/листя, відлущення кори на стовбурах та інші ознаки, не характерні для нормального стану дерев)

Стовбурові шкідники

Ступінь пошкодження, ураження:

поодинокі

поодинокі, слабке, середнє, сильне

Вид розподілу пошкоджених дерев:

поодинокий

поодинокий, груповий, куртинний

Обсяг ушкодженої деревини на 1 гектарі (окомірно) **35** куб. метрів,
у тому числі сухостійної **35** куб. метрів.

Ознаки погіршення стану лісових насаджень виявив:

(посада)

24.02.2026



(підпис)

(ініціали, прізвище)

(лісничий (помічник лісничого))

24.02.2026



(підпис)

(ініціали, прізвище)

Висновок інженера відділу (сектору) охорони і захисту лісу державного лісогосподарського (лісомисливського) підприємства або представника державного спеціалізованого лісозахисного підприємства щодо необхідності здійснення лісозахисних чи інших заходів з поліпшення санітарного стану лісів за результатами санітарного стану лісової ділянки: **В процесі проведення лісопатологічного обстеження даної ділянки рекомендується**

призначити:

ВСП

на площі

1,9 га.

Інженер ОЗЛ I категорії філії "Столичний лісовий офіс" ДП "Ліси України" _____ Місюна М.Ю.

(посада)

(підпис)

(ініціали, прізвище)

24.02.2026

ПОВІДОМЛЕННЯ
про появу ознак погіршення санітарного стану лісових насаджень

Київська область

(Автономна Республіка Крим, область)

Макарівське надлісництво Філія "Столичний лісовий офіс" ДП "Ліси України"

(власник лісів, постійний лісокористувач)

лісництво	Нижловицьке	урочище	-		
квартал	78	виділ	15	площа	1,7 гектарів

Таксаційна характеристика насадження

склад	10С3	вік	62 років,	бонітет	1А	середній діаметр	30
	сантиметрів,		середня висота	26	метрів,	повнота	0,7
тип лісу	<u>В2ДС</u>	рельєф	<u>рівнинний</u>	експозиція	_____		

грунт	<u>дерново -</u> <u>слабопідзолисті</u>	підріст	=	підлісок	=
-------	--	---------	---	----------	---

Лісопатологічна характеристика насадження

Вид пошкодження насадження (лісова пожежа, буревій, сніголам, обледеніння, відмирання та всихання дерев, захарашеність, об'їдання шкідниками хвої/листя, наявність гусені, масовий літ метеликів, опадання хвої/листя, відлушення кори на стовбурах та інші ознаки, не характерні для нормального стану дерев)

Стовбурові шкідники

Ступінь пошкодження, ураження:

поодинокі

поодинокі, слабе, середні, сильні

Вид розподілу пошкоджених дерев:

поодинокий

поодинокий, груповий, куртинний

Обсяг ушкодженої деревини на 1 гектарі (окомірно) **11** куб. метрів,
у тому числі сухостійної **11** куб. метрів.

Ознаки погіршення стану лісових насаджень виявив:

(посада)



(підпис)

(ініціали, прізвище)

24.02.2026

(лісничий (помічник лісничого))



(підпис)

(ініціали, прізвище)

24.02.2026

Висновок інженера відділу (сектору) охорони і захисту лісу державного лісогосподарського (лісомисливського) підприємства або представника державного спеціалізованого лісозахисного підприємства щодо необхідності здійснення лісозахисних чи інших заходів з поліпшення санітарного стану лісів за результатами санітарного стану лісової ділянки: **В процесі проведення лісопатологічного обстеження даної ділянки рекомендується призначити:**

ВСП

на площі

1,7 га.

Інженер ОЗЛ I категорії філії "Столичний лісовий офіс" ДП "Ліси України" _____ Місюна М.Ю.

(посада)

(підпис)

(ініціали, прізвище)

24.02.2026

ПОВІДОМЛЕННЯ
про появу ознак погіршення санітарного стану лісових насаджень

Київська область
(Автономна Республіка Крим, область)

Макарівське надлісництво Філія "Столичний лісовий офіс" ДП "Ліси України"
(власник лісів, постійний лісокористувач)

лісництво Нижловицьке урочище -
квартал 78 виділ 16(1) площа 2,1 гектарів

Таксаційна характеристика насадження

склад 10С3+БП вік 67 років, бонітет 1А середній діаметр 28
сантиметрів, середня висота 27 метрів, повнота 0,65
тип лісу В2ДС рельєф рівнинний експозиція _____
грунт дерново - підріст = підлісок =
слабопідзолісті

Лісопатологічна характеристика насадження

Вид пошкодження насадження (лісова пожежа, буревій, сніголам, обледеніння, відмирання та всихання дерев, захарашеність, об'їдання шкідниками хвої/листя, наявність гусені, масовий літ метеликів, опадання хвої/листя, відлущення кори на стовбурах та інші ознаки, не характерні для нормального стану дерев)

Стовбурові шкідники

Ступінь пошкодження, ураження:

поодинокі

поодинокі, слабе, середнє, сильне

Вид розподілу пошкоджених дерев:

поодинокий

поодинокий, груповий, куртинний

Обсяг ушкодженої деревини на 1 гектарі (окомірно) 5 куб. метрів,
у тому числі сухостійної 5 куб. метрів.

Ознаки погіршення стану лісових насаджень виявив:

Майстер лісу

(посада)

24.02.2026

(підпис)

Бандура І.Ф.

(ініціали, прізвище)

Лісничий

(лісничий (помічник лісничого))

24.02.2026

(підпис)

Єфременков Ю.М.

(ініціали, прізвище)

Висновок інженера відділу (сектору) охорони і захисту лісу державного лісогосподарського (лісомисливського) підприємства або представника державного спеціалізованого лісозахисного підприємства щодо необхідності здійснення лісозахисних чи інших заходів з поліпшення санітарного стану лісів за результатами санітарного стану лісової ділянки: **В процесі проведення лісопатологічного обстеження даної ділянки рекомендується призначити:**

ВСП

на площі

1,9 га.

Інженер ОЗ.ІІ категорії філії "Столичний лісовий офіс" ДП "Ліси України" Місюна М.Ю.

(посада)

(підпис)

(ініціали, прізвище)

24.02.2026

ПОВІДОМЛЕННЯ
про появу ознак погіршення санітарного стану лісових насаджень

Київська область

(Автономна Республіка Крим, область)

Макарівське надлісництво Філія "Столичний лісовий офіс" ДП "Ліси України"

(власник лісів, постійний лісокористувач)

лісництво	Нижловицьке	урочище	-
квартал	78	виділ	17
		площа	0,2 гектарів

Таксаційна характеристика насадження

склад	5СЗ(56)5СЗ(70)	вік	56 років,	бонітет	1А	середній діаметр	24
	сантиметрів,		середня висота	24	метрів,	повнота	0,6
тип лісу	<u>В2ДС</u>	рельєф	<u>рівнинний</u>	експозиція	_____		
грунт	дерново - слабопідзолисті	підріст	=	підлісок	=		

Лісопатологічна характеристика насадження

Вид пошкодження насадження (лісова пожежа, буревій, сніголам, обледеніння, відмирання та всихання дерев, захарашеність, об'їдання шкідниками хвої/листя, наявність гусені, масовий літ метеликів, опадання хвої/листя, відлущення кори на стовбурах та інші ознаки, не характерні для нормального стану дерев)

Стовбурові шкідники

Ступінь пошкодження, ураження:

поодиноке

поодиноке, слабе, середнє, сильне

Вид розподілу пошкоджених дерев:

поодинокий

поодинокий, груповий, куртинний

Обсяг ушкодженої деревини на 1 гектарі (окомірно) **38** куб. метрів,
у тому числі сухостійної **38** куб. метрів.

Ознаки погіршення стану лісових насаджень виявив

Майстер лісу

(посада)

24.02.2026

(підпис)

Бандура І.Ф.

(ініціали, прізвище)

Лісничий

(лісничий (помічник лісничого))

24.02.2026

(підпис)

Єфременков Ю.М.

(ініціали, прізвище)

Висновок інженера відділу (сектору) охорони і захисту лісу державного лісогосподарського (лісомисливського) підприємства або представника державного спеціалізованого лісозахисного підприємства щодо необхідності здійснення лісозахисних чи інших заходів з поліпшення санітарного стану лісів за результатами санітарного стану лісової ділянки: **В процесі проведення лісопатологічного обстеження даної ділянки рекомендується призначити:**

ВСП

на площі

0.2

га.

Інженер ОЗЛ I категорії філії "Столичний лісовий офіс" ДП "Ліси України" Місюна М.Ю.

(посада)

(підпис)

(ініціали, прізвище)

24.02.2026

ПОВІДОМЛЕННЯ
про появу ознак погіршення санітарного стану лісових насаджень

Київська область

(Автономна Республіка Крим, область)

Макарівське надлісництво Філія "Столичний лісовий офіс" ДП "Ліси України"

(власник лісів, постійний лісокористувач)

лісництво	Нижловицьке	урочище	-		
квартал	78	виділ	22	площа	2,5 гектарів

Таксаційна характеристика насадження

склад	10СЗК	вік	51 років,	бонітет	1А	середній діаметр	24
	сантиметрів,		середня висота	23	метрів,	повнота	0,7
тип лісу	<u>В2ДС</u>	рельєф	<u>рівнинний</u>	експозиція	_____		
грунт	дерново - слабопідзолисті	підріст	=	підлісок	=		

Лісопатологічна характеристика насадження

Вид пошкодження насадження (лісова пожежа, буревій, сніголам, обледеніння, відмирання та всихання дерев, захарашеність, об'їдання шкідниками хвої/листя, наявність гусені, масовий літ метеликів, опадання хвої/листя, відлушення кори на стовбурах та інші ознаки, не характерні для нормального стану дерев)

Коренева губка

Ступінь пошкодження, ураження:

поодинокі

поодинокі, слабкі, середні, сильні

Вид розподілу пошкоджених дерев:


поодинокий

поодинокий, груповий, куртинний

Обсяг ушкодженої деревини на 1 гектарі (окомірно) **17** куб. метрів,
у тому числі сухостійної **17** куб. метрів.

Ознаки погіршення стану лісових насаджень виявив:

(посада)



(підпис)

(ініціали, прізвище)

24.02.2026

(лісничий (помічник лісничого))



(підпис)

(ініціали, прізвище)

24.02.2026

Висновок інженера відділу (сектору) охорони і захисту лісу державного лісогосподарського (лісомисливського) підприємства або представника державного спеціалізованого лісозахисного підприємства щодо необхідності здійснення лісозахисних чи інших заходів з поліпшення санітарного стану лісів за результатами санітарного стану лісової ділянки: **В процесі проведення лісопатологічного обстеження даної ділянки рекомендується призначити:**

ВСП

на площі

2,5 га.

Інженер ОЗ І категорії філії "Столичний лісовий офіс" ДП "Ліси України" _____ Місюна М.Ю.

(посада)

(підпис)

(ініціали, прізвище)

24.02.2026

ПОВІДОМЛЕННЯ
про появу ознак погіршення санітарного стану лісових насаджень

Київська область
(Автономна Республіка Крим, область)

Макарівське надлісництво Філія "Столичний лісовий офіс" ДП "Ліси України"
(власник лісів, постійний лісокористувач)

лісництво Ніжловиньке урочище -
квартал 78 виділ 24(2) площа 2,2 гектарів

Таксаційна характеристика насадження

склад 10СЗ+ДЗ+БП вік 66 років, бонітет 1А середній діаметр 28
сантиметрів, середня висота 27 метрів, повнота 0,6
тип лісу В2ДС рельєф рівнинний експозиція _____
грунт дерново - слабопідзолисті підріст = підлісок КУЛ

Лісопатологічна характеристика насадження

Вид пошкодження насадження (лісова пожежа, буревій, сніголам, обледеніння, відмирання та всихання дерев, захарашеність, об'їдання шкідниками хвої/листя, наявність гусені, масовий літ метеликів, опадання хвої/листя, відлушення кори на стовбурах та інші ознаки, не характерні для нормального стану дерев)

Стовбурові шкідники

Ступінь пошкодження, ураження:

поодинокі

поодинокі, слабе, середні, сильні

Вид розподілу пошкоджених дерев:

поодинокий

поодинокий, груповий, куртинний

Обсяг ушкодженої деревини на 1 гектарі (окомірно)

10 куб. метрів,

у тому числі сухостійної

10 куб. метрів.

Ознаки погіршення стану лісових насаджень виявив:

Майстер лісу



Бандура І.Ф.

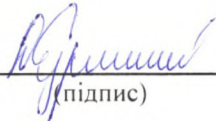
(посада)

(підпис)

(ініціали, прізвище)

24.02.2026

Лісничий



Єфременков Ю.М.

(лісничий (помічник лісничого))

(підпис)

(ініціали, прізвище)

24.02.2026

Висновок інженера відділу (сектору) охорони і захисту лісу державного лісогосподарського (лісомисливського) підприємства або представника державного спеціалізованого лісозахисного підприємства щодо необхідності здійснення лісозахисних чи інших заходів з поліпшення санітарного стану лісів за результатами санітарного стану лісової ділянки: **В процесі проведення лісопатологічного обстеження даної ділянки рекомендується**

призначити:

ВСП

на площі

1,6 га.

Інженер ОЗЛ I категорії філії "Столичний лісовий офіс" ДП "Ліси України"



Місюна М.Ю.

(посада)

(підпис)

(ініціали, прізвище)

24.02.2026

ПОВІДОМЛЕННЯ
про появу ознак погіршення санітарного стану лісових насаджень

Київська область

(Автономна Республіка Крим, область)

Макарівське надлісництво Філія "Столичний лісовий офіс" ДП "Ліси України"

(власник лісів, постійний лісокористувач)

лісництво	Нижловицьке	урочище	-		
квартал	78	виділ	31(2)	площа	2,4 гектарів

Таксаційна характеристика насадження

склад	10С3+БП+ОС	вік	61 років,	бонітет	1А	середній діаметр	26
	сантиметрів,		середня висота	26	метрів,	повнота	0,7
тип лісу	<u>В2ДС</u>	рельєф	<u>рівнинний</u>	експозиція	_____		
грунт	<u>дерново - слабопідзолисті</u>	підріст	=	підлісок	=		

Лісопатологічна характеристика насадження

Вид пошкодження насадження (лісова пожежа, буревій, сніголам, обледеніння, відмирання та всихання дерев, захараченість, об'їдання шкідниками хвої/листя, наявність гусені, масовий літ метеликів, опадання хвої/листя, відлушення кори на стовбурах та інші ознаки, не характерні для нормального стану дерев)

Стовбурові шкідники

Ступінь пошкодження, ураження:

поодинокі

поодинокі, слабе, середнє, сильне

Вид розподілу пошкоджених дерев:

поодинокий

поодинокий, груповий, куртинний

Обсяг ушкодженої деревини на 1 гектарі (окомірно) **9** куб. метрів,
у тому числі сухостійної **9** куб. метрів.

Ознаки погіршення стану лісових насаджень виявив:

(посада)

24.02.2026

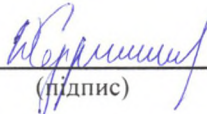


(підпис)

(ініціали, прізвище)

(лісничий (помічник лісничого))

24.02.2026



(підпис)

(ініціали, прізвище)

Висновок інженера відділу (сектору) охорони і захисту лісу державного лісогосподарського (лісомисливського) підприємства або представника державного спеціалізованого лісозахисного підприємства щодо необхідності здійснення лісозахисних чи інших заходів з поліпшення санітарного стану лісів за результатами санітарного стану лісової ділянки: **В процесі проведення лісопатологічного обстеження даної ділянки рекомендується призначити:**

ВСП

на площі

1,5 га.

Інженер ОЗЛ І категорії філії "Столичний лісовий офіс" ДП "Ліси України" _____

(посада)

24.02.2026



(підпис)

Місюна М.Ю.

(ініціали, прізвище)

ПОВІДОМЛЕННЯ

про появу ознак погіршення санітарного стану лісових насаджень

Київська область

(Автономна Республіка Крим, область)

Макарівське надлісництво Філія "Столичний лісовий офіс" ДП "Ліси України"

(власник лісів, постійний лісокористувач)

лісництво	Ніжоловицьке	урочище	-		
квартал	78	виділ	37	площа	0,7 гектарів

Таксаційна характеристика насадження

склад	10С3+БП	вік	70 років,	бонітет	1А	середній діаметр	30
	сантиметрів,		середня висота	26	метрів,	повнота	0,55
тип лісу	<u>В2ДС</u>	рельєф	<u>рівнинний</u>		експозиція		

грунт	дерново - слабопідзолисті	підріст	=	підлісок	<u>КУЦ</u>
-------	------------------------------	---------	---	----------	------------

Лісопатологічна характеристика насадження

Вид пошкодження насадження (лісова пожежа, буревій, сніголам, обледеніння, відмирання та всихання дерев, захарашеність, об'їдання шкідниками хвої/листя, наявність гусені, масовий літ метеликів, опадання хвої/листя, відлущення кори на стовбурах та інші ознаки, не характерні для нормального стану дерев)

Коренева губка

Ступінь пошкодження, ураження:


<u>поодинокі</u>
<small>поодинокі, слабе, середні, сильні</small>

Вид розподілу пошкоджених дерев:

<u>поодинокий</u>
<small>поодинокий, груповий, куртинний</small>

Обсяг ушкодженої деревини на 1 гектарі (окомірно)	8	куб. метрів,
у тому числі сухостійної	8	куб. метрів.


Ознаки погіршення стану лісових насаджень виявив:

<u>Майстер лісу</u>		<u>Бандура І.Ф.</u>
(посада)	(підпис)	(ініціали, прізвище)
24.02.2026		

<u>Лісничий</u>		<u>Єфременков Ю.М.</u>
(лісничий (помічник лісничого))	(підпис)	(ініціали, прізвище)
24.02.2026		

Висновок інженера відділу (сектору) охорони і захисту лісу державного лісогосподарського (лісомисливського) підприємства або представника державного спеціалізованого лісозахисного підприємства щодо необхідності здійснення лісозахисних чи інших заходів з поліпшення санітарного стану лісів за результатами санітарного стану лісової ділянки: **В процесі проведення лісопатологічного обстеження даної ділянки рекомендується призначити:**

ВСП на площі **0,7 га.**

Інженер ОЗЛІ категорії філії "Столичний лісовий офіс" ДП "Ліси України"		<u>Місюна М.Ю.</u>
(посада)	(підпис)	(ініціали, прізвище)

24.02.2026

ПОВІДОМЛЕННЯ

про появу ознак погіршення санітарного стану лісових насаджень

Київська область

(Автономна Республіка Крим, область)

Макарівське надлісництво Філія "Столичний лісовий офіс" ДП "Ліси України"

(власник лісів, постійний лісокористувач)

лісництво Нижловицьке урочище -
квартал 80 виділ 7(5) площа 7,9 гектарів

Таксаційна характеристика насадження

склад 9СЗК1БП вік 60 років, бонітет 1А середній діаметр 24
сантиметрів, середня висота 24 метрів, повнота 0.80
тип лісу В2ДС рельєф рівнинний експозиція _____
грунт дерново - слаболізолистий підріст : підлісок :

Лісопатологічна характеристика насадження

Вид пошкодження насадження (лісова пожежа, буревій, сніголам, обледеніння, відмирання та всихання дерев, захарашеність, об'їдання шкідниками хвої/листя, наявність гусені, масовий літ метеликів, опадання хвої/листя, відлущення кори на стовбурах та інші ознаки, не характерні для нормального стану дерев)

Коренева губка

Ступінь пошкодження, ураження:

поодинокі

поодинокі, слабе, середне, сильне

Вид розподілу пошкоджених дерев:

поодинокий

поодинокий, груповий, куртинний

Обсяг ушкодженої деревини на 1 гектарі (окомірно) 13 куб. метрів,
у тому числі сухостійної 12 куб. метрів.

Ознаки погіршення стану лісових насаджень виявив:

Майстер лісу

(посада)

17.09.2025

Юлія

(підпис)

Поливач О.І.

(ініціали, прізвище)

Лісничий

(лісничий (помічник лісничого))

17.09.2025

Ю.С.

(підпис)

Єфременков Ю.М.

(ініціали, прізвище)

Висновок інженера відділу (сектору) охорони і захисту лісу державного лісогосподарського (лісомисливського) підприємства або представника державного спеціалізованого лісозахисного підприємства щодо необхідності здійснення лісозахисних чи інших заходів з поліпшення санітарного стану лісів за результатами санітарного стану лісової ділянки: **В процесі проведення лісопатологічного обстеження даної ділянки рекомендується призначити:**

ВСП

на площі 1,4 га.

Інженер ОЗЛІ категорії філії "Столичний лісовий офіс" ДП "Ліси України" Місюна М.Ю.

(посада)

(підпис)

(ініціали, прізвище)

17.09.2025