

ПОВІДОМЛЕННЯ

про появу ознак погіршення санітарного стану лісових насаджень

Харківська область

(Автономна Республіка Крим, область)

Жовтневе надлісництво філії «Слобожанський лісовий офіс» ДП «Ліси України»

(найменування власника лісів, постійного лісокористувача)

Лісництво Бабаївське урочище Соколове
квартал № 49 виділ № 15 ділянка № 4 площа 1.0 гектарів

Таксаційна характеристика насадження

Склад 7Д32Я31ЛПД+КЛГ, вік 101 років, бонітет 2, середній діаметр 40 сантиметрів, середня висота 26 метрів, повнота 0,60, тип лісу Д2КЛД, рельєф рівнинний, експозиція -, ґрунт суглинок, підріст -, підлісок -

Лісопатологічна характеристика насадження

Вид пошкодження насадження (лісова пожежа, буревій, сніголам, обледеніння, відмирання та всихання дерев, захарашеність, об'їдання шкідниками хвої/листя, наявність гусені, масовий літ метеликів, опадання хвої/листя, відлущення кори на стовбурах та інші ознаки, не характерні для нормального стану дерев)

Ступінь пошкодження, ураження: сильне
(поодинокі, слабке, середнє, сильне)

Вид розподілу пошкоджених дерев: куртинний
(поодинокі, груповий, куртинний)

Обсяг ушкодженої деревини на 1 гектарі (окомірно) 250 куб. метрів, у тому числі сухостійної 31 куб. метрів

Ознаки погіршення стану лісових насаджень виявив:

04 11 2025 року
майстер лісу
(посада)

(підпис)

Шихов О.В.
(ініціали та прізвище)

05 11 2025 року
лісничий
(лісничий (помічник лісничого))

(підпис)

Курозка С.А.
(ініціали та прізвище)

Висновок інженера відділу (сектору) охорони і захисту лісу державного лісогосподарського (лісомисливського) підприємства або представника державного спеціалізованого лісозахисного підприємства щодо необхідності здійснення лісозахисних чи інших заходів з поліпшення санітарного стану лісів за результатами огляду санітарного стану лісової ділянки: проведення суцільної санітарної рубки

Провідний інженер з охорони
та захисту лісу
(посада)

(підпис)

А.С. Потапенко.
(ініціали та прізвище)

06 11 2025 року

ПОВІДОМЛЕННЯ

про появу ознак погіршення санітарного стану лісових насаджень

Харківська область

(Автономна Республіка Крим, область)

Жовтневе надлісництво філії «Слобожанський лісовий офіс» ДП «Ліси України»

(найменування власника лісів, постійного лісокористувача)

Лісництво Бабаївське урочище Соколове
квартал № 50 виділ № 9 ділянка № 3 площа 1.0 гектарів

Таксаційна характеристика насадження

Склад 6Д32Я32ЛПД+КЛГ, вік 106 років, бонітет 2, середній діаметр 36 сантиметрів, середня висота 25 метрів, повнота 0,60, тип лісу Д2КЛД, рельєф рівнинний, експозиція -, ґрунт суглинок, підріст -, підлісок -

Лісопатологічна характеристика насадження

Вид пошкодження насадження (лісова пожежа, буревій, сніголам, обледеніння, відмирання та всихання дерев, захарашеність, об'їдання шкідниками хвої/листя, наявність гусені, масовий літ метеликів, опадання хвої/листя, відлущення кори на стовбурах та інші ознаки, не характерні для нормального стану дерев) _____

Ступінь пошкодження, ураження: Сильне
(поодинокі, слабке, середне, сильне)

Вид розподілу пошкоджених дерев: Куртинний
(поодинокі, груповий, куртинний)

Обсяг ушкодженої деревини на 1 гектарі (окомірно) 230 куб. метрів, у тому числі сухостійної 28 куб. метрів

Ознаки погіршення стану лісових насаджень виявив:

08 11 2025 року
майстер лісу
(посада)

(підпис)

Широв О.В.
(ініціали та прізвище)

09 11 2025 року
лісничий
(лісничий (помічник лісничого))

(підпис)

Курозра І.А.
(ініціали та прізвище)

Висновок інженера відділу (сектору) охорони і захисту лісу державного лісогосподарського (лісомисливського) підприємства або представника державного спеціалізованого лісозахисного підприємства щодо необхідності здійснення лісозахисних чи інших заходів з поліпшення санітарного стану лісів за результатами огляду санітарного стану лісової ділянки: проведення суцільної санітарної рубки

06 11 2025 року
Провідний інженер з охорони та захисту лісу
(посада)

(підпис)

А.С. Потапенко
(ініціали та прізвище)

ПОВІДОМЛЕННЯ

про появу ознак погіршення санітарного стану лісових насаджень

Харківська область

(Автономна Республіка Крим, область)

Жовтневе надлісництво філії «Слобожанський лісовий офіс» ДП «Ліси України»

(найменування власника лісів, постійного лісокористувача)

Лісництво Жовтнєве урочище Лісове квартал № 19
виділ № 1 ділянка № 1 площа 1,0 гектарів

Таксаційна характеристика насадження

Склад СДУ + ДДУ + КД, вік 91 років, бонітет II, середній діаметр 86 сантиметрів, середня висота 16 метрів, повнота 0,80, тип лісу Вішняк, рельєф рівнинний, експозиція _____, ґрунт суглинковий, підріст _____, підлісок _____

Лісопатологічна характеристика насадження

Вид пошкодження насадження (лісова пожежа, буревій, сніголам, обледеніння, відмирання та всихання дерев, захаращеність, об'їдання шкідниками хвої/листя, наявність гусені, масовий літ метеликів, опадання хвої/листя, відлущення кори на стовбурах та інші ознаки, не характерні для нормального стану дерев) _____

Ступінь пошкодження, ураження: мцмрррр
(поодинокі, слабке, середнє, сильне)

Вид розподілу пошкоджених дерев: груповий
(поодинокий, груповий, куртинний)

Обсяг ушкодженої деревини на 1 гектарі (окомірно) 310 куб. метрів, у тому числі сухостійної 19 куб. метрів

Ознаки погіршення стану лісових насаджень виявив:

Майстер лісу _____ (підпис) _____ (ініціали та прізвище)
(посада) _____
04 11 2025 року

Лісничий _____ (підпис) _____ (ініціали та прізвище)
(лісничий (помічник лісничого)) _____
05 11 2025 року

Висновок інженера відділу (сектору) охорони і захисту лісу державного лісогосподарського (лісомисливського) підприємства або представника державного спеціалізованого лісозахисного підприємства щодо необхідності здійснення лісозахисних чи інших заходів з поліпшення санітарного стану лісів за результатами огляду санітарного стану лісової ділянки: потребує проведення суцільної санітарної рубки

провідний інженер _____ (підпис) _____ (ініціали та прізвище)
охорони та захисту лісу _____
(посада) _____
06 11 2025 року

ПОВІДОМЛЕННЯ про появу ознак погіршення санітарного стану лісових насаджень

Харківська область

(Автономна Республіка Крим, область)

Жовтневе надлісництво філії «Слобожанський лісовий офіс» ДП «Ліси України»
(найменування власника лісів, постійного лісокористувача)

Лісництво Жанківське урочище Жовтневе квартал № 18
виділ № 4 ділянка № 2 площа 1,0 гектарів

Таксаційна характеристика насадження

Склад 1р2у+1а1г+1л+1к, вік 105 років, бонітет II, середній діаметр 14,0 сантиметрів, середня висота 86 метрів, повнота 0,80, тип лісу Релікв, рельєф рівнинний, експозиція _____, ґрунт чорнозем, підріст _____, підлісок _____

Лісопатологічна характеристика насадження

Вид пошкодження насадження (лісова пожежа, буревій, сніголам, обледеніння, відмирання та всихання дерев, захаращеність, об'їдання шкідниками хвої/листя, наявність гусені, масовий літ метеликів, опадання хвої/листя, відлущення кори на стовбурах та інші ознаки, не характерні для нормального стану дерев) _____

Ступінь пошкодження, ураження: слабке
(поодинокі, слабке, середнє, сильне)

Вид розподілу пошкоджених дерев: групи
(поодинокі, груповий, куртинний)

Обсяг ушкодженої деревини на 1 гектарі (окомірно) 1,5 куб. метрів, у тому числі сухостійної 1,8 куб. метрів

Ознаки погіршення стану лісових насаджень виявив:

М.М.М.М.М.М.М.
(посада)

[підпис]
(підпис)

М.М.М.М.М.М.
(ініціали та прізвище)

04 11 2025 року

М.М.М.М.М.М.
(лісничий (помічник лісничого))

[підпис]
(підпис)

М.М.М.М.М.М.
(ініціали та прізвище)

05 11 2025 року

Висновок інженера відділу (сектору) охорони і захисту лісу державного лісогосподарського (лісомисливського) підприємства або представника державного спеціалізованого лісозахисного підприємства щодо необхідності здійснення лісозахисних чи інших заходів з поліпшення санітарного стану лісів за результатами огляду санітарного стану лісової ділянки: необхідно проведення суцільної санітарної рубки
провідний інженер з охорони та захисту лісу
(посада)

[підпис]
(підпис)

А.С.Поташенко
(ініціали та прізвище)

06 11 2025 року

ПОВІДОМЛЕННЯ

про появу ознак погіршення санітарного стану лісових насаджень

Харківська область

(Автономна Республіка Крим, область)

Жовтневе надлісництво філії «Слобожанський лісовий офіс» ДП «Ліси України»

(найменування власника лісів, постійного лісокористувача)

Лісництво Харківське урочище Жовтнє квартал № 80
виділ № 1 ділянка № 2 площа 1,0 гектарів

Таксаційна характеристика насадження

Склад 100% сосна + береза, вік 100 років, бонітет II, середній діаметр 10 сантиметрів, середня висота 27 метрів, повнота 0,6, тип лісу Рослинний, рельєф рівнинний, експозиція _____, ґрунт кучерявий, підріст _____, підлісок _____

Лісопатологічна характеристика насадження

Вид пошкодження насадження (лісова пожежа, буревій, сніголам, обледеніння, відмирання та всихання дерев, захаращеність, об'їдання шкідниками хвої/листя, наявність гусені, масовий літ метеликів, опадання хвої/листя, відлущення кори на стовбурах та інші ознаки, не характерні для нормального стану дерев) _____

Ступінь пошкодження, ураження: міцне
(поодинокі, слабке, середнє, сильне)

Вид розподілу пошкоджених дерев: груповий
(поодинокий, груповий, куртинний)

Обсяг ушкодженої деревини на 1 гектарі (окомірно) 285 куб. метрів, у тому числі сухостійної 20 куб. метрів

Ознаки погіршення стану лісових насаджень виявив:

М. М. М. М. (посада) [Підпис] (підпис) М. М. М. М. (ініціали та прізвище)
04 11 2025 року

М. М. М. М. (лісничий (помічник лісничого)) [Підпис] (підпис) М. М. М. М. (ініціали та прізвище)

05 11 2025 року

Висновок інженера відділу (сектору) охорони і захисту лісу державного лісогосподарського (лісомисливського) підприємства або представника державного спеціалізованого лісозахисного підприємства щодо необхідності здійснення лісозахисних чи інших заходів з поліпшення санітарного стану лісів за результатами огляду санітарного стану лісової ділянки: потребує проведення суцільної санітарної рубки

М. М. М. М. (посада) [Підпис] (підпис) А. С. Поголенко (ініціали та прізвище)

08 11 2025 року

ПОВІДОМЛЕННЯ

про появу ознак погіршення санітарного стану лісових насаджень

Харківська область

(Автономна Республіка Крим, область)

Жовтневе надлісництво філії «Слобожанський лісовий офіс» ДП «Ліси України»

(найменування власника лісів, постійного лісокористувача)

Лісництво Люботинське урочище Збірне
квартал № 70 виділ № 1 ділянка № 4 площа 1,0 гектарів

Таксаційна характеристика насадження

Склад 10Дз+Яз, вік 91 років, бонітет 2, середній діаметр 32 сантиметрів, середня висота 25 метрів, повнота 0,60, тип лісу Д2КЛД, рельєф рівнинний, експозиція -, ґрунт сірий лісовий, підріст 10Клг, підлісок Лщз.

Лісопатологічна характеристика насадження

Вид пошкодження насадження (лісова пожежа, буревій, сніголам, обледеніння, відмирання та всихання дерев, захаращеність, об'їдання шкідниками хвої/листя, наявність гусені, масовий літ метеликів, опадання хвої/листя, відлущення кори на стовбурах та інші ознаки, не характерні для нормального стану дерев) _____

Ступінь пошкодження, ураження: _____ Вильоне _____
(поодинокі, слабке, середнє, сильне)

Вид розподілу пошкоджених дерев: _____ Куртинний _____
(поодинокий, груповий, куртинний)

Обсяг ушкодженої деревини на 1 гектарі (окомірно) 270 куб. метрів, у тому числі сухостійної 27 куб. метрів

Ознаки погіршення стану лісових насаджень виявив:

майстер лісу

(посада)

08 11 2025 року

лісничий

(лісничий (помічник лісничого))

09 11 2025 року

[Підпис]
(підпис)

Прокопів О.В.
(ініціали та прізвище)

[Підпис]
(підпис)

Тешенко Д.М.
(ініціали та прізвище)

Висновок інженера відділу (сектору) охорони і захисту лісу державного лісогосподарського (лісомисливського) підприємства або представника державного спеціалізованого лісозахисного підприємства щодо необхідності здійснення лісозахисних чи інших заходів з поліпшення санітарного стану лісів за результатами огляду санітарного стану лісової ділянки: потребує проведення суцільної санітарної рубки

Провідний інженер з охорони

та захисту лісу

(посада)

10 11 2025 року

[Підпис]
(підпис)

А.С. Поганенко
(ініціали та прізвище)

ПОВІДОМЛЕННЯ
про появу ознак погіршення санітарного стану лісових насаджень

Харківська область
(Автономна Республіка Крим, область)
Жовтневе надлісництво філії «Слобожанський лісовий офіс» ДП «Ліси України»
(найменування власника лісів, постійного лісокористувача)

Лісництво Люботинське урочище Збірне
квартал № 73 виділ № 1 ділянка № 3 площа 1,0 гектарів

Таксаційна характеристика насадження

Склад 10Дз+Лпд, вік 96 років, бонітет 2, середній діаметр 32 сантиметрів, середня висота 24 метрів, повнота 0,70, тип лісу Д2КЛД, рельєф рівнинний, експозиція -, ґрунт сірий лісовий, підріст -, підлісок БРБ.

Лісопатологічна характеристика насадження

Вид пошкодження насадження (лісова пожежа, буревій, сніголам, обледеніння, відмирання та всихання дерев, захарашеність, об'їдання шкідниками хвої/листя, наявність гусені, масовий літ метеликів, опадання хвої/листя, відлущення кори на стовбурах та інші ознаки, не характерні для нормального стану дерев) _____

Ступінь пошкодження, ураження: сильне
(поодинокі, слабке, середнє, сильне)

Вид розподілу пошкоджених дерев: куртинний
(поодинокий, груповий, куртинний)

Обсяг ушкодженої деревини на 1 гектарі (окоірно) 280 куб. метрів, у тому числі сухостійної 19 куб. метрів

Ознаки погіршення стану лісових насаджень виявив:

08 11 2025 року
майстер лісу
(посада)

[підпис]
(підпис)

Андрієв О.В.
(ініціали та прізвище)

09 11 2025 року
лісничий
(лісничий (помічник лісничого))

[підпис]
(підпис)

Телешко О.О.
(ініціали та прізвище)

Висновок інженера відділу (сектору) охорони і захисту лісу державного лісогосподарського (лісомисливського) підприємства або представника державного спеціалізованого лісозахисного підприємства щодо необхідності здійснення лісозахисних чи інших заходів з поліпшення санітарного стану лісів за результатами огляду санітарного стану лісової ділянки: підприємство проведення суцільної санітарної рубки

10 11 2025 року
Провідний інженер з охорони
та захисту лісу
(посада)

[підпис]
(підпис)

А.С. Поталенко
(ініціали та прізвище)

ПОВІДОМЛЕННЯ

про появу ознак погіршення санітарного стану лісових насаджень

Харківська область

(Автономна Республіка Крим, область)

Жовтневе надлісництво філії «Слобожанський лісовий офіс» ДП «Ліси України»

(найменування власника лісів, постійного лісокористувача)

Лісництво Коломацьке урочище Хмелєве
квартал № 9 виділ № 10 ділянка № 2 площа 1,0 гектарів

Таксаційна характеристика насадження

Склад 10ДЗ+ЛПД+КЛГ, вік 91 років, бонітет 2, середній діаметр 36 сантиметрів, середня висота 25 метрів, повнота 0,60, тип лісу Д2КЛД, рельєф рівнинний, експозиція -, ґрунт сірі лісові, підріст -, підлісок -

Лісопатологічна характеристика насадження

Вид пошкодження насадження (лісова пожежа, буревій, сніголам, обледеніння, відмирання та всихання дерев, захаращеність, об'їдання шкідниками хвої/листя, наявність гусені, масовий літ метеликів, опадання хвої/листя, відлущення кори на стовбурах та інші ознаки, не характерні для нормального стану дерев) _____

Ступінь пошкодження, ураження: мале
(поодинокі, слабке, середнє, сильне)

Вид розподілу пошкоджених дерев: груповий
(поодинокий, груповий, куртинний)

Обсяг ушкодженої деревини на 1 гектарі (окомірно) 275 куб. метрів, у тому числі сухостійної 5 куб. метрів

Ознаки погіршення стану лісових насаджень виявив:

08 11 2025 року
майстер лісу _____ (посада) Свош _____ (підпис) Свєтлицько О.Ф. _____ (ініціали та прізвище)

09 11 2025 року
помічник лісничого _____ (лісничий (помічник лісничого)) [підпис] _____ (підпис) Завгороднє В.В. _____ (ініціали та прізвище)

Висновок інженера відділу (сектору) охорони і захисту лісу державного лісогосподарського (лісомисливського) підприємства або представника державного спеціалізованого лісозахисного підприємства щодо необхідності здійснення лісозахисних чи інших заходів з поліпшення санітарного стану лісів за результатами огляду санітарного стану лісової ділянки: потребує проведення суцільної санітарної рубки

Провідний інженер з охорони та захисту лісу _____ (посада) [підпис] _____ (підпис) А.С. Поганченко _____ (ініціали та прізвище)
10 11 2025 року

ПОВІДОМЛЕННЯ

про появу ознак погіршення санітарного стану лісових насаджень

Харківська область

(Автономна Республіка Крим, область)

Жовтневе надлісництво філії «Слобожанський лісовий офіс» ДП «Ліси України»

(найменування власника лісів, постійного лісокористувача)

Лісництво Мереф'янське

урочище Баранове

квартал № 14 виділ № 1 ділянка № 4 площа 1,0 гектарів

Таксаційна характеристика насадження

Склад 7Дз2Яз1Лпд+Клп+Клг, вік 105 років, бонітет 2, середній діаметр 36 сантиметрів, середня висота 25 метрів, повнота 0,70, тип лісу Д2КЛД, рельєф рівнинний, експозиція -, ґрунт сірий лісовий, підріст -, підлісок -

Лісопатологічна характеристика насадження

Вид пошкодження насадження (лісова пожежа, буревій, сніголам, обледеніння, відмирання та всихання дерев, захаращеність, об'їдання шкідниками хвої/листя, наявність гусені, масовий літ метеликів, опадання хвої/листя, відлущення кори на стовбурах та інші ознаки, не характерні для нормального стану дерев)

Ступінь пошкодження, ураження: сильне
(поодинокі, слабке, середнє, сильне)

Вид розподілу пошкоджених дерев: гуртовий
(поодинокий, груповий, куртинний)

Обсяг ушкодженої деревини на 1 гектарі (окомірно) 310 куб. метрів, у тому числі сухостійної 23 куб. метрів

Ознаки погіршення стану лісових насаджень виявив:

08 11 2025 року
майстер лісу
(посада)

ст
(підпис)

Тошарев С.О.
(ініціали та прізвище)

09 11 2025 року
лісничий
(лісничий (помічник лісничого))

[підпис]
(підпис)

Горбачев Р.М.
(ініціали та прізвище)

Висновок інженера відділу (сектору) охорони і захисту лісу державного лісогосподарського (лісомисливського) підприємства або представника державного спеціалізованого лісозахисного підприємства щодо необхідності здійснення лісозахисних чи інших заходів з поліпшення санітарного стану лісів за результатами огляду санітарного стану лісової ділянки: потребує проведення сучасної санітарної рубки

10 11 2025 року
Прозвізаний інженер з
охорони і захисту лісу
(посада)

[підпис]
(підпис)

А.С. Потапенко
(ініціали та прізвище)

ПОВІДОМЛЕННЯ

про появу ознак погіршення санітарного стану лісових насаджень

Харківська область

(Автономна Республіка Крим, область)

Жовтневе надрісництво філії «Слобожанський лісовий офіс» ДП «Ліси України»

(найменування власника лісів, постійного лісокористувача)

Лісництво Мереф'янське урочище Баранове
квартал № 18 виділ № 1 ділянка № 4 площа 1,0 гектарів

Таксаційна характеристика насадження

Склад 9Дз1Лнд+Клп+Яз, вік 105 років, бонітет 2, середній діаметр 32 сантиметрів, середня висота 25 метрів, повнота 0,70, тип лісу Д2КЛД, рельєф рівнинний, експозиція -, ґрунт сірий лісовий, підріст -, підлісок -

Лісопатологічна характеристика насадження



Вид пошкодження насадження (лісова пожежа, буревій, сніголам, обледеніння, відмирання та всихання дерев, захаращеність, об'їдання шкідниками хвої/листя, наявність гусениць, масовий літ метеликів, опадання хвої/листя, відлущення кори на стовбурах та інші ознаки, не характерні для нормального стану дерев) -

Ступінь пошкодження, ураження: слабке
(поодинокі, слабке, середнє, сильне)


Вид розподілу пошкоджених дерев: куртинний
(поодинокі, групові, куртинні)

Обсяг ушкодженої деревини на 1 гектарі (окомірно) 310 куб. метрів, у тому числі сухостійної 16 куб. метрів

Ознаки погіршення стану лісових насаджень виявив:

лісничий		<u>Гогошев Г.О.</u>
(посада)	(підпис)	(ініціали та прізвище)
<u>08 11 2025</u> року		
лісничий		<u>Горобун Р.М.</u>
(лісничий (помічник лісничого))	(підпис)	(ініціали та прізвище)
<u>09 11 2025</u> року		

Висновок інженера відділу (сектору) охорони і захисту лісу державного лісогосподарського (лісомисливського) підприємства або представника державного спеціалізованого лісозахисного підприємства щодо необхідності здійснення лісозахисних чи інших заходів з поліпшення санітарного стану лісів за результатами огляду санітарного стану лісової ділянки: потребує проведення суцільної санітарної рубки

Інженер відділу (сектору) охорони і захисту лісу		<u>А.В.Потапенко</u>
(посада)	(підпис)	(ініціали та прізвище)
<u>10 11 2025</u> року		

ПОВІДОМЛЕННЯ

про появу ознак погіршення санітарного стану лісових насаджень

Харківська область

(Автономна Республіка Крим, область)

Жовтнєве надлісництво філії «Слобожанський лісовий офіс» ДП «Ліси України»

(найменування власника лісів, постійного лісокористувача)

Лісництво Мереф'янське

урочище Д'ятлове

квартал № 25 виділ № 1 ділянка № 4 площа 1,0 гектарів

Таксаційна характеристика насадження

Склад 5Дз2Лпд2Яз1Клг+Клп, вік 105 років, бонітет 2, середній діаметр 32 сантиметрів, середня висота 27 метрів, повнота 0,70, тип лісу Д2КЛД, рельєф рівнинний, експозиція -, ґрунт сірий лісовий, підріст -, підлісок -

Лісопатологічна характеристика насадження

Вид пошкодження насадження (лісова пожежа, буревій, сніголам, обледеніння, відмирання та всихання дерев, захаращеність, об'їдання шкідниками хвої/листя, наявність гусениць, масовий літ метеликів, опадання хвої/листя, відлущення кори на стовбурах та інші ознаки, не характерні для нормального стану дерев)

Ступінь пошкодження, ураження:

сильне

(поодинокі, слабке, середнє, сильне)

Вид розподілу пошкоджених дерев:

скерпаними

(поодинокий, груповий, куртинний)

Обсяг ушкодженої деревини на 1 гектарі (окомірно) 300 куб. метрів, у тому числі сухостійної 24 куб. метрів

Ознаки погіршення стану лісових насаджень виявив:

магістр лісу

(посада)

(підпис)

Тошарев С.О.
(ініціали та прізвище)

08 11 2025 року

пенсійний

(лісничий (помічник лісничого))

(підпис)

Горюхов М.М.
(ініціали та прізвище)

09 11 2025 року

Висновок інженера відділу (сектору) охорони і захисту лісу державного лісогосподарського (лісомисливського) підприємства або представника державного спеціалізованого лісозахисного підприємства щодо необхідності здійснення лісозахисних чи інших заходів з поліпшення санітарного стану лісів за результатами огляду санітарного стану лісової ділянки: потребує проведення суцільної санітарної рубки

Провідний інженер з

охорони та захисту лісу

(посада)

(підпис)

А.С.Потапенко

(ініціали та прізвище)

10 11 2025 року

ПОВІДОМЛЕННЯ

про появу ознак погіршення санітарного стану лісових насаджень

Харківська область

(Автономна Республіка Крим, область)

Жовтисеве надлісництво філії «Слобожанський лісовий офіс» ДП «Ліси України»
(найменування власника лісів, постійного лісокористувача)

Лісництво Мереф'янське урочище Д'ятлове
квартал № 28 виділ № 1 ділянка № 4 площа 1,0 гектарів

Таксаційна характеристика насадження

Склад 7Дз2Яз1Ллд+Клп+Клг, вік 105 років, бонітет 2, середній діаметр 32 сантиметрів, середня висота 26 метрів, новнота 0,70, тип лісу ДЗКЛД, рельєф рівнинний, експозиція -, ґрунт сірий лісовий, підріст -, підлісок -

Лісопатологічна характеристика насадження

Вид пошкодження насадження (лісова пожежа, буревій, сніголам, обледеніння, відмирання та вихання дерев, захаращеність, об'їдання шкідниками хвої/листя, наявність гусени, масовий літ метеликів, опадання хвої/листя, відлущення кори на стовбурах та інші ознаки; не характерні для нормального стану дерев) -

Ступінь пошкодження, ураження: Середнє
(поодинокі, слабке, середнє, сильне)

Вид розподілу пошкоджених дерев: крупногруповий
(поодинокий, груповий, куртинний)

Обсяг ушкодженої деревини на 1 гектарі (окомірно) 330 куб. метрів, у тому числі сухостійної 15 куб. метрів

Ознаки погіршення стану лісових насаджень виявив:

майстер лісу
(посада)
08 11 2025 року

[Підпис]
(підпис)

Томарко В.О.
(ініціали та прізвище)

лісничий
(лісничий (помічник лісничого))

09 11 2025 року

Горобий П.М.
(ініціали та прізвище)

Висновок інженера відділу (сектору) охорони і захисту лісу державного лісогосподарського (лісомисливського) підприємства або представника державного спеціалізованого лісозахисного підприємства щодо необхідності здійснення лісозахисних чи інших заходів з поліпшення санітарного стану лісів за результатами огляду санітарного стану лісової ділянки: потрібно проведення суцільної санітарної рубки

Центр лісової охорони та захисту лісу
(посада)

[Підпис]
(підпис)

А.Р. Мотамецько
(ініціали та прізвище)

10 11 2025 року

ПОВІДОМЛЕННЯ
про появу ознак погіршення санітарного стану лісових насаджень

Харківська область
(Автономна Республіка Крим, область)

Жовтневе надлісництво Філія "Слобожанський лісовий офіс" ДП «Ліси України»
(найменування власника лісів, постійного лісокористувача)

Лісництво Мерчанське урочище Кругле-Заповідне
квартал № 54 виділ № 2 ділянка № 5 площа 1,0 гектарів

Таксаційна характеристика насадження

Склад 4Дз4Клг2Лпа+Яз, вік 115 років, бонітет 2, середній діаметр 40 сантиметрів, середня висота 25 метрів, повнота 0,7, тип лісу Д2КЛД, рельєф рівнинний, експозиція _____, ґрунт темно-сірі лісові суглинки, підріст 10Клг, підлісок ЛЩЗ

Лісопатологічна характеристика насадження

Вид пошкодження насадження (лісова пожежа, буревій, сніголам, обледеніння, відмирання та всихання дерев, захарашченість, об'їдання шкідниками хвої/листя, наявність гусені, масовий літ метеликів, опадання хвої/листя, відлущення кори на стовбурах та інші ознаки, не характерні для нормального стану дерев)

Ступінь пошкодження, ураження: сильне (поодиноке, слабе, середнє, сильне)

Вид розподілу пошкоджених дерев: куртинний (поодинокий, груповий, куртинний)

Обсяг ушкодженої деревини на 1 гектарі (околірно) 320 куб. метрів, у тому числі сухостійної 7 куб. метрів

Ознаки погіршення стану лісових насаджень виявив:

Майстер лісу

(посада)

04 11 2025 року

лісничий

(лісничий (помічник лісничого))

05 11 2025 року

[підпис]
(підпис)

Резнік А. І.

(ініціали та прізвище)

[підпис]
(підпис)

Желновач Б. М.

(ініціали та прізвище)

Висновок інженера відділу (сектору) охорони і захисту лісу державного лісогосподарського (лісомисливського) підприємства або представника державного спеціалізованого лісозахисного підприємства щодо необхідності здійснення лісозахисних чи інших заходів з поліпшення санітарного стану лісів за результатами огляду санітарного стану лісової ділянки:
потребує проведення суцільної санітарної рубки

провідний інженер з охорони та захисту лісу
(посада)

06 11 2025 року

[підпис]
(підпис)

А.Р. Потапенко

(ініціали та прізвище)

ПОВІДОМЛЕННЯ
про появу ознак погіршення санітарного стану лісових насаджень

Харківська область
(Автономна Республіка Крим, область)

Жовтневе надлісництво Філія "Слобожанський лісовий офіс" ДП «Ліси України»
(найменування власника лісів, постійного лісокористувача)

Лісництво Мерчанське урочище Кругле-Заповідне
квартал № 61 виділ № 3 ділянка № 4 площа 1,0 гектарів

Таксаційна характеристика насадження

Склад 5Дз3Клг2Яз, вік 115 років, бонітет 2, середній діаметр 40 сантиметрів, середня висота 25 метрів, повнота 0,6, тип лісу Д2КЛД, рельєф рівнинний, експозиція _____, ґрунт темно-сірі лісові суглинки, підріст 10Клг, підлісок ЛЩЗ

Лісопатологічна характеристика насадження

Вид пошкодження насадження (лісова пожежа, буревій, сніголам, обледеніння, відмирання та всихання дерев, захаращеність, об'їдання шкідниками хвої/листя, наявність гусені, масовий літ метеликів, опадання хвої/листя, відлущення кори на стовбурах та інші ознаки, не характерні для нормального стану дерев)

Ступінь пошкодження, ураження: Шльоне (поодиноке, слабе, середнє, сильне)

Вид розподілу пошкоджених дерев: куртинний (поодинокий, груповий, куртинний)

Обсяг ушкодженої деревини на 1 гектарі (окомірно) 310 куб. метрів, у тому числі сухостійної 9 куб. метрів

Ознаки погіршення стану лісових насаджень виявив:

Майстер лісу

[Підпис]

Резнік А. І.

(ініціали та прізвище)

(посада)

(підпис)

04 11 2025 року

лісничий

[Підпис]

Желновач Б. М.

(ініціали та прізвище)

(лісничий (помічник лісничого))

05 11 2025 року

Висновок інженера відділу (сектору) охорони і захисту лісу державного лісогосподарського (лісомисливського) підприємства або представника державного спеціалізованого лісозахисного підприємства щодо необхідності здійснення лісозахисних чи інших заходів з поліпшення санітарного стану лісів за результатами огляду санітарного стану лісової ділянки: потребує проведення суцільної санітарної рубки

правильний інженер з

охорони та захисту лісу

[Підпис]

(підпис)

А. С. Потопенко

(ініціали та прізвище)

(посада)

06 11 2015 року

ПОВІДОМЛЕННЯ
про появу ознак погіршення санітарного стану лісових насаджень

Харківська область
(Автономна Республіка Крим, область)

Жовтневе надлісництво Філія "Слобожанський лісовий офіс" ДП «Ліси України»
(найменування власника лісів, постійного лісокористувача)

Лісництво Мерчанське урочище Кругле-Заповідне
квартал № 62 виділ № 1 ділянка № 2 площа 1,0 гектарів

Таксаційна характеристика насадження

Склад бДз2Лпд1Клг1Яз, вік 110 років, бонітет 2, середній діаметр 36 сантиметрів, середня висота 24 метрів, повнота 0,7, тип лісу Д2КЛД, рельєф рівнинний, експозиція _____, ґрунт темно-сірі лісові суглинки, підріст 10Клг, підлісок _____

Лісопатологічна характеристика насадження

Вид пошкодження насадження (лісова пожежа, буревій, сніголам, обледеніння, відмирання та всихання дерев, захаращеність, об'їдання шкідниками хвої/листя, наявність гусені, масовий літ метеликів, опадання хвої/листя, відлущення кори на стовбурах та інші ознаки, не характерні для нормального стану дерев)

Ступінь пошкодження, ураження: сильне (поодинокі, слабке, середнє, сильне)

Вид розподілу пошкоджених дерев: куртинний (поодинокий, груповий, куртинний)

Обсяг ушкодженої деревини на 1 гектарі (окомірно) 330 куб. метрів, у тому числі сухостійної 10 куб. метрів

Ознаки погіршення стану лісових насаджень виявив:

04 11 2025 року
лісничий

(посада)

[підпис]
(підпис)

Резнік А. І.

(ініціали та прізвище)

05 11 2025 року
лісничий (помічник лісничого)

[підпис]
(підпис)

Желновач Б. М.

(ініціали та прізвище)

Висновок інженера відділу (сектору) охорони і захисту лісу державного лісогосподарського (лісомисливського) підприємства або представника державного спеціалізованого лісозахисного підприємства щодо необхідності здійснення лісозахисних чи інших заходів з поліпшення санітарного стану лісів за результатами огляду санітарного стану лісової ділянки:

потребує проведення суцільної санітарної рубки пробірний інженер

охорони та захисту лісу

(посада)

[підпис]
(підпис)

А. С. Потанинко

(ініціали та прізвище)

06 11 2025 року

ПОВІДОМЛЕННЯ
про появу ознак погіршення санітарного стану лісових насаджень

Харківська область
(Автономна Республіка Крим, область)

Жовтневе надлісництво Філія "Слобожанський лісовий офіс" ДП «Ліси України»
(найменування власника лісів, постійного лісокористувача)

Лісництво Мерчанське урочище Кругле-Заповідне
квартал № 64 виділ № 1 ділянка № 2 площа 1,0 гектарів

Таксаційна характеристика насадження

Склад 7Дз2Яз1ЛПД, вік 110 років, бонітет 2, середній діаметр 40 сантиметрів, середня висота 26 метрів, повнота 0,6, тип лісу Д2КЛД, рельєф рівнинний, експозиція _____, ґрунт темно-сірі лісові суглинки, підріст 10Клг, підлісок ЛЩЗ

Лісопатологічна характеристика насадження

Вид пошкодження насадження (лісова пожежа, буревій, сніголам, обледеніння, відмирання та всихання дерев, захаращеність, об'їдання шкідниками хвої/листя, наявність гусені, масовий літ метеликів, опадання хвої/листя, відлущення кори на стовбурах та інші ознаки, не характерні для нормального стану дерев)

Ступінь пошкодження, ураження: сильне (поодинокі, слабкі, середні, сильні)

Вид розподілу пошкоджених дерев: куртинний (поодинокий, груповий, куртинний)

Обсяг ушкодженої деревини на 1 гектарі (окомірно) 290 куб. метрів, у тому числі сухостійної 8 куб. метрів

Ознаки погіршення стану лісових насаджень виявив:

Майстер лісу _____ Резнік А. І.
(посада) (підпис) (ініціали та прізвище)

04 11 2025 року
лісничий _____ Желновач Б. М.
(лісничий (помічник лісничого) (підпис) (ініціали та прізвище)

05 11 2025 року

Висновок інженера відділу (сектору) охорони і захисту лісу державного лісогосподарського (лісомисливського) підприємства або представника державного спеціалізованого лісозахисного підприємства щодо необхідності здійснення лісозахисних чи інших заходів з поліпшення санітарного стану лісів за результатами огляду санітарного стану лісової ділянки:
потребує проведення суцільної санітарної рубки

Інженер з охорони та захисту лісу _____ А.С.Потапенко
(посада) (підпис) (ініціали та прізвище)

06 11 2025 року

ПОВІДОМЛЕННЯ

про появу ознак погіршення санітарного стану лісових насаджень

Харківська область

(Автономна Республіка Крим, область)

Жовтневе надлісництво філії «Слобожанський лісовий офіс» ДП «Ліси України»

(найменування власника лісів, постійного лісокористувача)

Лісництво Рокитянське урочище Дмитропільське квартал № 13
виділ № 1 ділянка № 5 площа 1,0 гектарів

Таксаційна характеристика насадження

Склад 4А33ЯЗ2ЛПА1КЛГ, вік 131 років, бонітет 2, середній діаметр 36 сантиметрів, середня висота 27 метрів, повнота 0,7, тип лісу А2КЛД, рельєф рівнинний експозиція -, ґрунт супісок, підріст БКЛР4КЛГ, підлісок ЛШЗ

Лісопатологічна характеристика насадження

Вид пошкодження насадження (лісова пожежа, буревій, сніголам, обледеніння, відмирання та всихання дерев, захаращеність, об'їдання шкідниками хвої/листя, наявність гусені, масовий літ метеликів, опадання хвої/листя, відлущення кори на стовбурах та інші ознаки, не характерні для нормального стану дерев) _____

Ступінь пошкодження, ураження: сильне
(поодиноке, слабе, середне, сильне)

Вид розподілу пошкоджених дерев: груповий
(поодинокий, груповий, куртинний)

Обсяг ушкодженої деревини на 1 гектарі (окомірно) 350 куб. метрів, у тому числі сухостійної 14 куб. метрів

Ознаки погіршення стану лісових насаджень виявив:

майстер лісу
(посада)
10 11 20 25 року

[Підпис]
(підпис)

Свечушко В.В.
(ініціали та прізвище)

пом. лісничого
(лісничий (помічник лісничого))

[Підпис]
(підпис)

Пилишенко С.А.
(ініціали та прізвище)

11 11 20 25 року

Висновок інженера відділу (сектору) охорони і захисту лісу державного лісогосподарського (лісомисливського) підприємства або представника державного спеціалізованого лісозахисного підприємства щодо необхідності здійснення лісозахисних чи інших заходів з поліпшення санітарного стану лісів за результатами огляду санітарного стану лісової ділянки: потребує проведення суцільної санітарної рубки
провідний інженер з охорони та захисту лісу
(посада)
13 11 20 25 року

[Підпис]
(підпис)

А.С. Потапенко
(ініціали та прізвище)

ПОВІДОМЛЕННЯ

про появу ознак погіршення санітарного стану лісових насаджень

Харківська область

(Автономна Республіка Крим, область)

Жовтнєве надлісництво філії «Слобожанський лісовий офіс» ДП «Ліси України»

(найменування власника лісів, постійного лісокористувача)

Лісництво Рокитянське урочище Рокитянське квартал № 14
виділ № 1 ділянка № 4 площа 1,0 гектарів

Таксаційна характеристика насадження

Склад Б432 ПД193 1 К07, вік 111 років, бонітет 2, середній діаметр 36 сантиметрів, середня висота 27 метрів, повнота 0,7, тип лісу А2К0А, рельєф рівнинний експозиція _____, ґрунт супісок, підріст А436 К07, підлісок П113

Лісопатологічна характеристика насадження

Вид пошкодження насадження (лісова пожежа, буревій, сніголам, обледеніння, відмирання та всихання дерев, захаращеність, об'їдання шкідниками хвої/листя, наявність гусени, масовий літ метеликів, опадання хвої/листя, відлущення кори на стовбурах та інші ознаки, не характерні для нормального стану дерев) _____

Ступінь пошкодження, ураження: сильне
(поодинокі, слабке, середнє, сильне)

Вид розподілу пошкоджених дерев: груповий
(поодинокий, груповий, куртинний)

Обсяг ушкодженої деревини на 1 гектарі (окомірно) 900 куб. метрів, у тому числі сухостійної 15 куб. метрів

Ознаки погіршення стану лісових насаджень виявив:

С. С. С. С.
(посада)
10 11 2025 року

[Підпис]
(підпис)

С. С. С. С.
(ініціали та прізвище)

М. С. М. С.
(лісничий (помічник лісничого))

[Підпис]
(підпис)

М. С. М. С.
(ініціали та прізвище)

11 11 2025 року

Висновок інженера відділу (сектору) охорони і захисту лісу державного лісгосподарського (лісомисливського) підприємства або представника державного спеціалізованого лісозахисного підприємства щодо необхідності здійснення лісозахисних чи інших заходів з поліпшення санітарного стану лісів за результатами огляду санітарного стану лісової ділянки: потребує перевірки сучінької санітарної рубки
провідний інженер
охорони та захисту лісу
(посада) _____
18 11 2025 року

[Підпис]
(підпис)

А. С. Потапенко
(ініціали та прізвище)

ПОВІДОМЛЕННЯ

про появу ознак погіршення санітарного стану лісових насаджень

Харківська область

(Автономна Республіка Крим, область)

Жовтневе надлісництво філії «Слобожанський лісовий офіс» ДП «Ліси України»

(найменування власника лісів, постійного лісокористувача)

Лісництво Рокитянське урочище Вовчий Кут квартал № 17
виділ № 1 ділянка № 4 площа 1.0 гектарів

Таксаційна характеристика насадження

Склад 8Д31931КЛГ+КЛП+ЛПД, вік 101 років, бонітет 2, середній діаметр 30 сантиметрів, середня висота 25 метрів, повнота 0.70, тип лісу Д2 КЛД, рельєф рівнинний, експозиція _____, ґрунт суглинки, підріст 5 КЛГ 5 КЛП, підлісок ЛЩЗ ГРЗ

Лісопатологічна характеристика насадження

Вид пошкодження насадження (лісова пожежа, буревій, сніголам, обледеніння, відмирання та всихання дерев, захаращеність, об'їдання шкідниками хвої/листя, наявність гусені, масовий літ метеликів, опадання хвої/листя, відлущення кори на стовбурах та інші ознаки, не характерні для нормального стану дерев) _____

Ступінь пошкодження, ураження: сильне
(поодиноке, слабе, середнє, сильне)

Вид розподілу пошкоджених дерев: груповий
(поодинокий, груповий, куртинний)

Обсяг ушкодженої деревини на 1 гектарі (окомірно) 260 куб. метрів, у тому числі сухостійної 13 куб. метрів

Ознаки погіршення стану лісових насаджень виявив:

майстер мау _____ В.О. Жилин
(посада) (підпис) (ініціали та прізвище)

10 11 2025 року
помічник лісничого _____ С.В. Пилипенко
(лісничий (помічник лісничого)) (підпис) (ініціали та прізвище)

11 11 2025 року

Висновок інженера відділу (сектору) охорони і захисту лісу державного лісогосподарського (лісомисливського) підприємства або представника державного спеціалізованого лісозахисного підприємства щодо необхідності здійснення лісозахисних чи інших заходів з поліпшення санітарного стану лісів за результатами огляду санітарного стану лісової ділянки: потребує проведення сучасної санітарної рубки
провірний інженер _____ А.С. Поганенко
з охорони та захисту лісу (посада) (підпис) (ініціали та прізвище)

13 11 2025 року

ПОВІДОМЛЕННЯ

про появу ознак погіршення санітарного стану лісових насаджень

Харківська область

(Автономна Республіка Крим, область)

Жовтнєве надлісництво філії «Слобожанський лісовий офіс» ДП «Ліси України»

(найменування власника лісів, постійного лісокористувача)

Лісництво Рокитянське урочище Вовчий Кут квартал № 18
виділ № 1 ділянка № 5 площа 1.0 гектарів

Таксаційна характеристика насадження

Склад 7Д3 193 1КЛГ 1ЛПД, вік 106 років, бонітет 2, середній діаметр 3.0 сантиметрів, середня висота 2.5 метрів, повнота 0.70, тип лісу Д2 КЛД, рельєф рівнинний, експозиція _____, ґрунт суглинок, підріст 8КЛГ 293, підлісок _____

Лісопатологічна характеристика насадження

Вид пошкодження насадження (лісова пожежа, буревій, сніголам, обледеніння, відмирання та всихання дерев, захаращеність, об'їдання шкідниками хвої/листя, наявність гусені, масовий літ метеликів, опадання хвої/листя, відлущення кори на стовбурах та інші ознаки, не характерні для нормального стану дерев) _____

Ступінь пошкодження, ураження: сильне
(поодиноке, слабке, середнє, сильне)

Вид розподілу пошкоджених дерев: груповий
(поодинокий, груповий, куртинний)

Обсяг ушкодженої деревини на 1 гектарі (окомірно) 300 куб. метрів, у тому числі сухостійної 15 куб. метрів

Ознаки погіршення стану лісових насаджень виявив:

майстер лесу
(посада)

[підпис]
(підпис)

В.О. Жилин
(ініціали та прізвище)

10 11 2025 року

помічник лісничого
(лісничий (помічник лісничого))

[підпис]
(підпис)

С.В. Пилипенко
(ініціали та прізвище)

11 11 2025 року

Висновок інженера відділу (сектору) охорони і захисту лісу державного лісогосподарського (лісомисливського) підприємства або представника державного спеціалізованого лісозахисного підприємства щодо необхідності здійснення лісозахисних чи інших заходів з поліпшення санітарного стану лісів за результатами огляду санітарного стану лісової ділянки: потребує проведення суцільної санітарної рубки

пробірний інженер
охорони та захисту лісу
(посада)

[підпис]
(підпис)

А.С. Потемченко
(ініціали та прізвище)

13 11 2025 року

ПОВІДОМЛЕННЯ

про появу ознак погіршення санітарного стану лісових насаджень

Харківська область

(Автономна Республіка Крим, область)

Жовтнєве надлісництво філії «Слобожанський лісовий офіс» ДП «Ліси України»

(найменування власника лісів, постійного лісокористувача)

Лісництво Рокитянське урочище Вовчий Кут квартал № 19
виділ № 1 ділянка № 5 площа 1.0 гектарів

Таксаційна характеристика насадження

Склад 8Д31931ЛПД+КАП, вік 102 років, бонітет 2, середній діаметр 32 сантиметрів, середня висота 25 метрів, повнота 0,70, тип лісу Д2К18, рельєф рівнинний, експозиція _____, ґрунт суглинки, підріст 5КАП5КАП, підлісок ЛЦЗ

Лісопатологічна характеристика насадження

Вид пошкодження насадження (лісова пожежа, буревій, сніголам, обледеніння, відмирання та всихання дерев, захаращеність, об'їдання шкідниками хвої/листя, наявність гусені, масовий літ метеликів, опадання хвої/листя, відлущення кори на стовбурах та інші ознаки, не характерні для нормального стану дерев) _____

Ступінь пошкодження, ураження: сильне
(поодиноке, слабе, середне, сильне)

Вид розподілу пошкоджених дерев: груповий
(поодинокий, груповий, куртинний)

Обсяг ушкодженої деревини на 1 гектарі (окомірно) 285 куб. метрів, у тому числі сухої 10 куб. метрів

Ознаки погіршення стану лісових насаджень виявив:

майстер лісу
(посада)

[підпис]
(підпис)

В.О. Жилин
(ініціали та прізвище)

10 11 2025 року

помічник лісничого
(лісничий (помічник лісничого))

[підпис]
(підпис)

С.В. Пилипенко
(ініціали та прізвище)

11 11 2025 року

Висновок інженера відділу (сектору) охорони і захисту лісу державного лісогосподарського (лісомисливського) підприємства або представника державного спеціалізованого лісозахисного підприємства щодо необхідності здійснення лісозахисних чи інших заходів з поліпшення санітарного стану лісів за результатами огляду санітарного стану лісової ділянки: потребує проведення суцільної санітарної рубки

провірний інженер охорони та захисту лісу
(посада)

[підпис]
(підпис)

А.С. Ротаченко
(ініціали та прізвище)

13 11 2025 року

ПОВІДОМЛЕННЯ

про появу ознак погіршення санітарного стану лісових насаджень

Харківська область

(Автономна Республіка Крим, область)

Жовтневе надлісництво філії «Слобожанський лісовий офіс» ДП «Ліси України»

(найменування власника лісів, постійного лісокористувача)

Лісництво Кочетогоцьке №2 урочище Чугуєво-бабчанська лісова дача
квартал № 123 виділ № 1 ділянка № - площа 7,9 гектарів

Таксаційна характеристика насадження

Склад 9ДЗІЯЗ, вік 76 років, бонітет 2, середній діаметр 28 сантиметрів, середня висота 23 метрів, повнота 0,75, тип лісу Д2КЛД, рельєф рівнинний, експозиція -, ґрунт -, підріст -, підлісок -

Лісопатологічна характеристика насадження

Вид пошкодження насадження (лісова пожежа, буревій, сніголам, обледеніння, відмирання та всихання дерев, захаращеність, об'їдання шкідниками хвої/листя, наявність гусені, масовий літ метеликів, опадання хвої/листя, відлущення кори на стовбурах та інші ознаки, не характерні для нормального стану дерев) _____

Ступінь пошкодження, ураження: слабке
(поодиноке, слабе, середне, сильне)

Вид розподілу пошкоджених дерев: поодинокий
(поодинокий, груповий, куртинний)

Обсяг ушкодженої деревини на 1 гектарі (окомірно) 10 куб. метрів, у тому числі сухостійної 4 куб. метрів

Ознаки погіршення стану лісових насаджень виявив:

Помічник лісничого Юр Коміш С. Ю.
(посада) (підпис) (ініціали та прізвище)

14 08 2025 року

лісничий Тонкошур А. М.
(лісничий (помічник лісничого)) (підпис) (ініціали та прізвище)

05 08 2025 року

Висновок інженера відділу (сектору) охорони і захисту лісу державного лісогосподарського (лісомисливського) підприємства або представника державного спеціалізованого лісозахисного підприємства щодо необхідності здійснення лісозахисних чи інших заходів з поліпшення санітарного стану лісів за результатами огляду санітарного стану лісової ділянки: потребує проведення вибіркової санітарної рубки

Провідний інженер з охорони М. С. Романенко
та захисту лісу (посада) (підпис) (ініціали та прізвище)

07 08 2025 року

ПОВІДОМЛЕННЯ

про появу ознак погіршення санітарного стану лісових насаджень

Харківська область

(Автономна Республіка Крим, область)

Жовтневе надлісництво філії «Слобожанський лісовий офіс» ДП «Ліси України»

(найменування власника лісів, постійного лісокористувача)

Лісництво Кочетоцьке №2 урочище Чугуєво-бабчанська лісова дача
квартал № 123 виділ № 2 ділянка № - площа 20,7 гектарів

Таксаційна характеристика насадження

Склад 9Д31ЯЗ, вік 106 років, бонітет 2, середній діаметр 40 сантиметрів, середня висота 26 метрів, повнота 0,75, тип лісу Д2КЛД, рельєф рівнинний, експозиція -, ґрунт -, підріст -, підлісок -

Лісопатологічна характеристика насадження

Вид пошкодження насадження (лісова пожежа, буревій, сніголам, обледеніння, відмирання та всихання дерев, захаращеність, об'їдання шкідниками хвої/листя, наявність гусені, масовий літ метеликів, опадання хвої/листя, відлущення кори на стовбурах та інші ознаки, не характерні для нормального стану дерев) _____

Ступінь пошкодження, ураження: слабке
(поодинокое, слабе, среднее, сильное)

Вид розподілу пошкоджених дерев: поодинокий
(поодинокий, груповий, куртинний)

Обсяг ушкодженої деревини на 1 гектарі (окомірно) 20 куб. метрів, у тому числі сухостійної 9 куб. метрів

Ознаки погіршення стану лісових насаджень виявив:

04 08 2025 року
Помічник лісничого
(посада)

[підпис]
(підпис)

Котич С.Ю.
(ініціали та прізвище)

05 08 2025 року
лісничий
(лісничий (помічник лісничого))

[підпис]
(підпис)

Тонкошкур А.М.
(ініціали та прізвище)

Висновок інженера відділу (сектору) охорони і захисту лісу державного лісогосподарського (лісомисливського) підприємства або представника державного спеціалізованого лісозахисного підприємства щодо необхідності здійснення лісозахисних чи інших заходів з поліпшення санітарного стану лісів за результатами огляду санітарного стану лісової ділянки: немає необхідності проведення вибіркової санітарної рубки

07 08 2025 року
Провідний інженер з охорони
та захисту лісу
(посада)

[підпис]
(підпис)

М.С. Момчаненко
(ініціали та прізвище)

ПОВІДОМЛЕННЯ

про появу ознак погіршення санітарного стану лісових насаджень

Харківська область

(Автономна Республіка Крим; область)

Жовтневе надлісництво філії «Слобожанський лісовий офіс» ДП «Ліси України»

(найменування власника лісів, постійного лісокористувача)

Лісництво Кочетоцьке №2 урочище Чугуєво-бабчанська лісова дача
квартал № 127 виділ № 1 ділянка № - площа 4,0 гектарів

Таксаційна характеристика насадження

Склад 8ДЗ2ЯЗ, вік 96 років, бонітет 2, середній діаметр 32 сантиметрів, середня висота 25 метрів, повнота 0.60, тип лісу Д2КЛД, рельєф рівнинний, експозиція -, ґрунт -, підріст -, підлісок -

Лісопатологічна характеристика насадження

Вид пошкодження насадження (лісова пожежа, буревій, сніголам, обледеніння, відмирання та всихання дерев, захараченість, об'їдання шкідниками хвої/листя, наявність гусені, масовий літ метеликів, опадання хвої/листя, відлущення кори на стовбурах та інші ознаки, не характерні для нормального стану дерев) _____

Ступінь пошкодження, ураження: слабке
(поодинокі, слабке, середнє, сильне)

Вид розподілу пошкоджених дерев: поодинокі
(поодинокий, груповий, куртинний)

Обсяг ушкодженої деревини на 1 гектарі (окомірно) 7 куб. метрів, у тому числі сухостійної 3 куб. метрів

Ознаки погіршення стану лісових насаджень виявив:

Помічник лісничого _____ Коташ С.І.
(посада) (підпис) (ініціали та прізвище)

04 08 2025 року

лісничий _____ Томкошкур А.А.
(лісничий (помічник лісничого) (підпис) (ініціали та прізвище)

05 08 2025 року

Висновок інженера відділу (сектору) охорони і захисту лісу державного лісогосподарського (лісомисливського) підприємства або представника державного спеціалізованого лісозахисного підприємства щодо необхідності здійснення лісозахисних чи інших заходів з поліпшення санітарного стану лісів за результатами огляду санітарного стану лісової ділянки: поширене проведення вибіркової санітарної рубки

Провідний інженер з охорони _____ А.С. Мельничук
та захисту лісу (посада) (підпис) (ініціали та прізвище)

07 08 2025 року

ПОВІДОМЛЕННЯ

про появу ознак погіршення санітарного стану лісових насаджень

Харківська область

(Автономна Республіка Крим, область)

Жовтневе надлісництво філії «Слобожанський лісовий офіс» ДП «Ліси України»

(найменування власника лісів, постійного лісокористувача)

Лісництво Кочетоцьке №2 урочище Чугуєво-бабчанська лісова дача
квартал № 127 виділ № 2 ділянка № - площа 23,6 гектарів

Таксаційна характеристика насадження

Склад 8Д32ЯЗ+КЛГ, вік 106 років, бонітет 2, середній діаметр 40 сантиметрів,
середня висота 27 метрів, повнота 0,70, тип лісу Д2КЛД, рельєф
рівнинний, експозиція -, ґрунт -, підріст -, підлісок -

Лісопатологічна характеристика насадження

Вид пошкодження насадження (лісова пожежа, буревій, сніголам, обледеніння,
відмирання та всихання дерев, захаращеність, об'їдання шкідниками хвої/листя, наявність
гусені, масовий літ метеликів, опадання хвої/листя, відлущення кори на стовбурах та інші
ознаки, не характерні для нормального стану дерев) _____

Ступінь пошкодження, ураження: середнє
(поодиноке, слабе, середнє, сильне)

Вид розподілу пошкоджених дерев: поодинокий
(поодинокий, груповий, куртинний)

Обсяг ушкодженої деревини на 1 гектарі (окомірно) 23 куб. метрів, у тому числі
сухостійної 10 куб. метрів

Ознаки погіршення стану лісових насаджень виявив:

Помічник лісничого
(посада)

[підпис]
(підпис)

Коліца С.Ю.
(ініціали та прізвище)

04 08 2025 року

лісничий
(лісничий (помічник лісничого))

[підпис]
(підпис)

Токмоєв А.В.
(ініціали та прізвище)

05 08 2025 року

Висновок інженера відділу (сектору) охорони і захисту лісу державного
лісогосподарського (лісомисливського) підприємства або представника державного
спеціалізованого лісозахисного підприємства щодо необхідності здійснення лісозахисних чи
інших заходів з поліпшення санітарного стану лісів за результатами огляду санітарного стану
лісової ділянки: пошкодження викликані буревієм та сніголамом

Провідний інженер з охорони
та захисту лісу
(посада)

[підпис]
(підпис)

А.В. Пошанський
(ініціали та прізвище)

07 08 2025 року

ПОВІДОМЛЕННЯ

про появу ознак погіршення санітарного стану лісових насаджень

Харківська область

(Автономна Республіка Крим, область)

Жовтневе надлісництво філії «Слобожанський лісовий офіс» ДП «Ліси України»
(найменування власника лісів, постійного лісокористувача)

Лісництво Малинівське урочище Клуґіно-Башкирівка
квартал № 281 виділ № 10 ділянка № - площа 1,2 гектарів

Таксаційна характеристика насадження

Склад 10Сзк, вік 43 років, бонітет 1, середній діаметр 18 сантиметрів, середня висота 16 метрів, повнота 0,76, тип лісу В2ДС, рельєф рівнинний, експозиція -, ґрунт -, підріст -, підлісок -

Лісопатологічна характеристика насадження

Вид пошкодження насадження (лісова пожежа, буревій, сніголам, обледеніння, відмирання та всихання дерев, захаращеність, об'їдання шкідниками хвої/листя, наявність гусені, масовий літ метеликів, опадання хвої/листя, відлущення кори на стовбурах та інші ознаки, не характерні для нормального стану дерев) _____

Ступінь пошкодження, ураження: _____
(поодинокі, слабке, середнє, сильне)

Вид розподілу пошкоджених дерев: _____
(поодинокий, груповий, куртинний)

Обсяг ушкодженої деревини на 1 гектарі (окомірно) 40 куб. метрів, у тому числі сухостійної 40 куб. метрів

Ознаки погіршення стану лісових насаджень виявив:

майстер лісу _____
(посада) _____ (підпис) _____ (ініціали та прізвище)

25 09 2025 року

лісничий _____
(лісничий (помічник лісничого)) _____ (підпис) _____ (ініціали та прізвище)

25 09 2025 року

Висновок інженера відділу (сектору) охорони і захисту лісу державного лісогосподарського (лісомисливського) підприємства або представника державного спеціалізованого лісозахисного підприємства щодо необхідності здійснення лісозахисних чи інших заходів з поліпшення санітарного стану лісів за результатами огляду санітарного стану лісової ділянки: потребує перевірки видіршової санітарної рубки

Провідний інженер з охорони та захисту лісу _____
(посада) _____ (підпис) _____ (ініціали та прізвище)

29 09 2025 року

ПОВІДОМЛЕННЯ

про появу ознак погіршення санітарного стану лісових насаджень

Харківська область

(Автономна Республіка Крим, область)

Жовтневе надлісництво філії «Слобожанський лісовий офіс» ДП «Ліси України»

(найменування власника лісів, постійного лісокористувача)

Лісництво Малинівське урочище Клугіно-Башкирівка
квартал № 281 виділ № 11 ділянка № - площа 7,5 гектарів

Таксаційна характеристика насадження

Склад 10Сзк, вік 52 років, бонітет 1, середній діаметр 22 сантиметрів, середня висота 19 метрів, повнота 0,81, тип лісу В2ДС, рельєф рівнинний, експозиція -, ґрунт -, підріст -, підлісок -

Лісопатологічна характеристика насадження

Вид пошкодження насадження (лісова пожежа, буревій, сніголам, обледеніння, відмирання та всихання дерев, захаращеність, об'їдання шкідниками хвої/листя, наявність гусені, масовий літ метеликів, опадання хвої/листя, відлущення кори на стовбурах та інші ознаки, не характерні для нормального стану дерев) _____

Ступінь пошкодження, ураження: слабке
(поодинокое, слабое, среднее, сильное)

Вид розподілу пошкоджених дерев: поодинокое
(поодинокий, груповий, куртинний)

Обсяг ушкодженої деревини на 1 гектарі (окомірно) 50 куб. метрів, у тому числі сухостійної 50 куб. метрів

Ознаки погіршення стану лісових насаджень виявив:

25 09 2025 року
майстер лісу
(посада)

[підпис]
(підпис)

Моловцова К.Ю
(ініціали та прізвище)

25 09 2025 року
лісничий
(лісничий (помічник лісничого))

[підпис]
(підпис)

Щодикова С.С.
(ініціали та прізвище)

Висновок інженера відділу (сектору) охорони і захисту лісу державного лісогосподарського (лісомисливського) підприємства або представника державного спеціалізованого лісозахисного підприємства щодо необхідності здійснення лісозахисних чи інших заходів з поліпшення санітарного стану лісів за результатами огляду санітарного стану лісової ділянки: потребує проведення вибіркової санітарної рубки

25 09 2025 року
Провідний інженер з охорони
та захисту лісу
(посада)

[підпис]
(підпис)

А.С. Романенко
(ініціали та прізвище)

ПОВІДОМЛЕННЯ

про появу ознак погіршення санітарного стану лісових насаджень

Харківська область

(Автономна Республіка Крим, область)

Жовтневе надлісництво філії «Слобожанський лісовий офіс» ДП «Ліси України»

(найменування власника лісів, постійного лісокористувача)

Лісництво Печенізьке 4 урочище Печенізький Бір
квартал № 40 виділ № 4 ділянка № _____ площа 34 гектарів

Таксаційна характеристика насадження

Склад 109, вік 58 років, бонітет 1, середній діаметр 20 сантиметрів, середня висота 18 метрів, повнота 0,71, тип лісу В29С, рельєф рівнинний, експозиція _____, ґрунт _____, підріст _____, підлісок _____

Лісопатологічна характеристика насадження

Вид пошкодження насадження (лісова пожежа, буревій, сніголам, обледеніння, відмирання та всихання дерев, захаращеність, об'їдання шкідниками хвої/листя, наявність гусені, масовий літ метеликів, опадання хвої/листя, відлущення кори на стовбурах та інші ознаки, не характерні для нормального стану дерев) _____

Ступінь пошкодження, ураження: _____ середнє _____
(поодинокі, слабе, середнє, сильне)

Вид розподілу пошкоджених дерев: _____ групи бкк _____
(поодинокий, груповий, куртинний)

Обсяг ушкодженої деревини на 1 гектарі (окомірно) 50 куб. метрів, у тому числі сухостійної 50 куб. метрів

Ознаки погіршення стану лісових насаджень виявив:

помічник лісничого

(посада)

02.09 2025 року

[підпис]

(підпис)

Меленко О.В.

(ініціали та прізвище)

лісничий

(лісничий (помічник лісничого))

03.09 2025 року

[підпис]

(підпис)

Меленко О.В.

(ініціали та прізвище)

Висновок інженера відділу (сектору) охорони і захисту лісу державного лісогосподарського (лісомисливського) підприємства або представника державного спеціалізованого лісозахисного підприємства щодо необхідності здійснення лісозахисних чи інших заходів з поліпшення санітарного стану лісів за результатами огляду санітарного стану лісової ділянки: необхідно проведення вибіркової санітарної рубки

Провідний інженер з охорони

та захисту лісу

(посада)

23.09 2025 року

[підпис]

(підпис)

М.В. Печенізько

(ініціали та прізвище)

ПОВІДОМЛЕННЯ про появу ознак погіршення санітарного стану лісових насаджень

Харківська область

(Автономна Республіка Крим, область)

Жовтневе надлісництво філії «Слобожанський лісовий офіс» ДП «Ліси України»
(найменування власника лісів, постійного лісокористувача)

Лісництво Печенізьке 4 урочище Печенізький Бір
квартал № 80 виділ № 5 ділянка № _____ площа 7,1 гектарів

Таксаційна характеристика насадження

Склад 100, вік 72 років, бонітет 2, середній діаметр 24 сантиметрів, середня висота 20 метрів, повнота 0,81, тип лісу БДДГ, рельєф рівнинний, експозиція _____, ґрунт _____, підріст _____, підлісок _____

Лісопатологічна характеристика насадження

Вид пошкодження насадження (лісова пожежа, буревій, сніголам, обледеніння, відмирання та всихання дерев, захаращеність, об'їдання шкідниками хвої/листя, наявність гусені, масовий літ метеликів, опадання хвої/листя, відлущення кори на стовбурах та інші ознаки, не характерні для нормального стану дерев) _____

Ступінь пошкодження, ураження: _____ середнє _____
(поодинокі, слабке, середнє, сильне)

Вид розподілу пошкоджених дерев: _____ груповий _____
(поодинокі, друповий, куртинний)

Обсяг ушкодженої деревини на 1 гектарі (окомірно) 100 куб. метрів, у тому числі сухостійної 100 куб. метрів

Ознаки погіршення стану лісових насаджень виявив:

помічник лісничого _____
(посада)

[підпис]
(підпис)

Мелничук О.В.
(ініціали та прізвище)

09.09 2015 року

лісничий _____
(лісничий (помічник лісничого))

[підпис]
(підпис)

Мелничук О.В.
(ініціали та прізвище)

09.09 2015 року

Висновок інженера відділу (сектору) охорони і захисту лісу державного лісогосподарського (лісомисливського) підприємства або представника державного спеціалізованого лісозахисного підприємства щодо необхідності здійснення лісозахисних чи інших заходів з поліпшення санітарного стану лісів за результатами огляду санітарного стану лісової ділянки: необхідно провести вилучення самозащитної рубки

Провідний інженер з охорони
та захисту лісу _____
(посада)

[підпис]
(підпис)

А.В. Пашацька
(ініціали та прізвище)

23.09 2015 року

ПОВІДОМЛЕННЯ

про появу ознак погіршення санітарного стану лісових насаджень

Харківська область

(Автономна Республіка Крим, область)

Жовтнєве надлісництво філії «Слобожанський лісовий офіс» ДП «Ліси України»

(найменування власника лісів, постійного лісокористувача)

Лісництво Печенізьке 4

урочище Печенізький Бір

квартал № 80 виділ № 7 ділянка № _____ площа 6,2 гектарів

Таксаційна характеристика насадження

Склад 100, вік 67 років, бонітет 2, середній діаметр 24 сантиметрів, середня висота 13 метрів, бівнота 0,81, тип лісу Д02С, рельєф рівнинний, експозиція _____, ґрунт _____, підріст _____, підлісок _____

Лісопатологічна характеристика насадження

Вид пошкодження насадження (лісова пожежа, буревій, сніголам, обледеніння, відмирання та всихання дерев, захаращеність, об'їдання шкідниками хвої/листя, наявність гусені, масовий літ метеликів, опадання хвої/листя, відлущення кори на стовбурах та інші ознаки, не характерні для нормального стану дерев) _____

Ступінь пошкодження, ураження: _____ середнє _____
(поодинокі, слабке, середнє, сильне)

Вид розподілу пошкоджених дерев: _____ груповий _____
(поодинокий, груповий, куртинний)

Обсяг ушкодженої деревини на 1 гектарі (окомірно) 151 куб. метрів, у тому числі сухостійної 148 куб. метрів

Ознаки погіршення стану лісових насаджень виявив:

помічник лісничого

(посада)

02.09. 2025 року

лісничий

(лісничий (помічник лісничого)

03.09. 2025 року

(підпис)

(підпис)

Петрушенко О.В.
(ініціали та прізвище)

Петрушенко О.В.
(ініціали та прізвище)

Бисновок інженера відділу (сектору) охорони і захисту лісу державного лісогосподарського (лісомисливського) підприємства або представника державного спеціалізованого лісозахисного підприємства щодо необхідності здійснення лісозахисних чи інших заходів з поліпшення санітарного стану лісів за результатами огляду санітарного стану лісової ділянки: непосередньо проведення вибіркової санітарної рубки

Провідний інженер з охорони

та захисту лісу

(посада)

03.09. 2025 року

(підпис)

А.В. Пономаренко
(ініціали та прізвище)

ПОВІДОМЛЕННЯ

про появу ознак погіршення санітарного стану лісових насаджень

Харківська область

(Автономна Республіка Крим, область)

Жовтневе надлісництво філії «Слобожанський лісовий офіс» ДП «Ліси України»
(найменування власника лісів, постійного лісокористувача)

Лісництво Печенізьке 4 урочище Печенізький Бір
квартал № 80 виділ № 8 ділянка № _____ площа 2,8 гектарів

Таксаційна характеристика насадження

Склад 100, вік 77 років, бонітет 1, середній діаметр 32 сантиметрів, середня висота 23 метрів, повнота 0,71, тип лісу В20С, рельєф рівнинний, експозиція _____, ґрунт _____, підріст _____, підлісок _____

Лісопатологічна характеристика насадження

Вид пошкодження насадження (лісова пожежа, буревій, сніголам, обледеніння, відмирання та всихання дерев, захаращеність, об'їдання шкідниками хвої/листя, наявність гусені, масовий літ метеликів, опадання хвої/листя, відлущення кори на стовбурах та інші ознаки, не характерні для нормального стану дерев) _____

Ступінь пошкодження, ураження: _____
(поодинокі, середнє, слабе, середнє, сильне)

Вид розподілу пошкоджених дерев: _____
(поодинокий, друповий, куртинний)

Обсяг ушкодженої деревини на 1 гектарі (окомірно) 55 куб. метрів, у тому числі сухостійної 55 куб. метрів

Ознаки погіршення стану лісових насаджень виявив:

04.09.2025 року
помічник лісничого (посада)

[Підпис]
(підпис)

Мелурссан О.В.
(ініціали та прізвище)

05.09.2025 року
лісничий (лісничий (помічник лісничого))

[Підпис]
(підпис)

Мелурссан О.В.
(ініціали та прізвище)

Висновок інженера відділу (сектору) охорони і захисту лісу державного лісогосподарського (лісомисливського) підприємства або представника державного спеціалізованого лісозахисного підприємства щодо необхідності здійснення лісозахисних чи інших заходів з поліпшення санітарного стану лісів за результатами огляду санітарного стану лісової ділянки: намір буде проведено вибіркової санітарної рубки

23.09.2025 року
Провідний інженер з охорони та захисту лісу (посада)

[Підпис]
(підпис)

М.В. Мелурссан
(ініціали та прізвище)

ПОВІДОМЛЕННЯ

про появу ознак погіршення санітарного стану лісових насаджень

Харківська область

(Автономна Республіка Крим, область)

Жовтневе надлісництво філії «Слобожанський лісовий офіс» ДП «Ліси України»
(найменування власника лісів, постійного лісокористувача)

Лісництво Тетлізьке урочище Чугуєво-бабчанська лісова дача
квартал № 25 виділ № 3 ділянка № - площа 25,4 гектарів

Таксаційна характеристика насадження

Склад 8ДЗ2ЯЗ+КЛП, вік 122 років, бонітет 2, середній діаметр 52 сантиметрів,
середня висота 25 метрів, повнота 0,60, тип лісу Д2КЛД, рельєф
рівнинний, експозиція -, ґрунт -, підріст -, підлісок -

Лісопатологічна характеристика насадження

Бид пошкодження насадження (лісова пожежа, буревій, сніголам, обледеніння, відмирання та всихання дерев, захаращеність, об'їдання шкідниками хвої/листя, наявність гусені, масовий літ метеликів, опадання хвої/листя, відлущення кори на стовбурах та інші ознаки, не характерні для нормального стану дерев)

Ступінь пошкодження, ураження: слабке
(поодиноке, слабке, середнє, сильне)

Вид розподілу пошкоджених дерев: поодинокий
(поодинокий, груповий, куртинний)

Обсяг ушкодженої деревини на 1 гектарі (окомірно) 87 куб. метрів, у тому числі сухостійної 15 куб. метрів

Ознаки погіршення стану лісових насаджень виявив:

Помічник лісничого
(посада)
22 07 2025 року

[підпис]
(підпис)

[ініціали та прізвище]
(ініціали та прізвище)

Лісничий
(лісничий (помічник лісничого))

[підпис]
(підпис)

[ініціали та прізвище]
(ініціали та прізвище)

22 07 2025 року

Висновок інженера відділу (сектору) охорони і захисту лісу державного лісгосподарського (лісомисливського) підприємства або представника державного спеціалізованого лісозахисного підприємства щодо необхідності здійснення лісозахисних чи інших заходів з поліпшення санітарного стану лісів за результатами огляду санітарного стану лісової ділянки: попередити проведення вибіркової санітарної рубки

Провідний інженер з охорони
та захисту лісу
(посада)

[підпис]
(підпис)

[ініціали та прізвище]
(ініціали та прізвище)

25 07 2025 року

ПОВІДОМЛЕННЯ

про появу ознак погіршення санітарного стану лісових насаджень

Харківська область

(Автономна Республіка Крим, область)

Жовтневе надлісництво філії «Слобожанський лісовий офіс» ДП «Ліси України»
(найменування власника лісів, постійного лісокористувача)

Лісництво Тетлізьке урочище Чугуєво-бабчанська лісова дача
квартал № 32 виділ № 1 ділянка № - площа 33,5 гектарів

Таксаційна характеристика насадження

Склад 7Д32Я31КЛП, вік 127 років, бонітет 2, середній діаметр 52 сантиметрів,
середня висота 28 метрів, повнота 0,70, тип лісу Д2КЛД, рельєф
рівнинний, експозиція -, ґрунт -, підріст -, підлісок -

Лісопатологічна характеристика насадження

Вид пошкодження насадження (лісова пожежа, буревій, сніголам, обледеніння,
відмирання та всихання дерев, захаращеність, об'їдання шкідниками хвої/листя, наявність
гусені, масовий літ метеликів, опадання хвої/листя, відлущення кори на стовбурах та інші
ознаки, не характерні для нормального стану дерев)

Ступінь пошкодження, ураження: слабке
(поодинокі, слабке, середнє, сильне)

Вид розподілу пошкоджених дерев: поодинокий
(поодинокий, груповий, куртинний)

Обсяг ушкодженої деревини на 1 гектарі (окомірно) 90 куб. метрів, у тому числі
сухостійної 21 куб. метрів

Ознаки погіршення стану лісових насаджень виявив:

Помічник лісничого
(посада)
22 07 2025 року

[Підпис]
(підпис)

Посохов І.М.
(ініціали та прізвище)

Лісничий
(лісничий (помічник лісничого))

[Підпис]
(підпис)

Подоляк К.В.
(ініціали та прізвище)

22 07 2025 року

Висновок інженера відділу (сектору) охорони і захисту лісу державного
лісогосподарського (лісомисливського) підприємства або представника державного
спеціалізованого лісозахисного підприємства щодо необхідності здійснення лісозахисних чи
інших заходів з поліпшення санітарного стану лісів за результатами огляду санітарного стану
лісової ділянки: потребує проведення вибіркової санітарної рубки

Провідний інженер з охорони
та захисту лісу
(посада)

[Підпис]
(підпис)

А.С.Потапенко
(ініціали та прізвище)

25 07 2025 року

ПОВІДОМЛЕННЯ

про появу ознак погіршення санітарного стану лісових насаджень

Харківська область

(Автономна Республіка Крим, область)

Жовтнєве надлісництво філії «Слобожанський лісовий офіс» ДП «Ліси України»
(найменування власника лісів, постійного лісокористувача)

Лісництво Тетлізьке урочище Чугуєво-бабчанська лісова дача
квартал № 36 виділ № 1 ділянка № - площа 29,4 гектарів

Таксаційна характеристика насадження

Склад ДДЗЯЗІКЛД, вік 81 років, бонітет 2, середній діаметр 32 сантиметрів,
середня висота 23 метрів, повнота 0,70, тип лісу Д2КЛД, рельєф
рівнинний, експозиція -, ґрунт -, підріст -, підлісок -

Лісопатологічна характеристика насадження

Вид пошкодження насадження (лісова пожежа, буревій, сніголам, обледеніння,
відмирання та всихання дерев, захаращеність, об'їдання шкідниками хвої/листя, наявність
гусениць, масовий літ метеликів, опадання хвої/листя, відлущення кори на стовбурах та інші
ознаки, не характерні для нормального стану дерев) _____

Ступінь пошкодження, ураження: поодинокі
(поодинокі, слабе, середнє, сильне)

Вид розподілу пошкоджених дерев: поодинокі
(поодинокий, груповий, куртинний)

Обсяг ушкодженої деревини на 1 гектарі (окомірно) 25 куб. метрів, у тому числі
сухостійної 6 куб. метрів

Ознаки погіршення стану лісових насаджень виявив:

Помічник лісничого

(посада)

22 08 20 25 року

Лісничий

(лісничий (помічник лісничого)

22 08 20 25 року

[підпис]
(підпис)

[підпис]
(підпис)

Посохов І.М.
(ініціали та прізвище)

Лісничий К.В.
(ініціали та прізвище)

Висновок інженера відділу (сектору) охорони і захисту лісу державного
лісогосподарського (лісомисливського) підприємства або представника державного
спеціалізованого лісозахисного підприємства щодо необхідності здійснення лісозахисних чи
інших заходів з поліпшення санітарного стану лісів за результатами огляду санітарного стану
лісової ділянки: потребує проведення вибіркової санітарної рубки

Провідний інженер з охорони

та захисту лісу

(посада)

25 07 20 25 року

[підпис]
(підпис)

А.С. Поталенко
(ініціали та прізвище)

ПОВІДОМЛЕННЯ

про появу ознак погіршення санітарного стану лісових насаджень

Харківська область

(Автономна Республіка Крим, область)

Жовтневе надлісництво філії «Слобожанський лісовий офіс» ДП «Ліси України»
(найменування власника лісів, постійного лісокористувача)

Лісництво Тетлізьке урочище Чугуєво-бабчанська лісова дача
квартал № 58 виділ № 3 ділянка № - площа 8,9 гектарів

Таксаційна характеристика насадження

Склад 6Д34ЯЗ, вік 137 років, бонітет 1, середній діаметр 52 сантиметрів, середня висота 29 метрів, повнота 0,70, тип лісу Д2КЛД, рельєф рівнинний, експозиція -, ґрунт -, підріст -, підлісок -

Лісопатологічна характеристика насадження

Вид пошкодження насадження (лісова пожежа, буревій, сніголам, обледеніння, відмирання та всихання дерев, захаращеність, об'їдання шкідниками хвої/листя, наявність гусені, масовий літ метеликів, опадання хвої/листя, відлущення кори на стовбурах та інші ознаки, не характерні для нормального стану дерев)

Ступінь пошкодження, ураження: слабке
(поодинокое, слабе, среднее, сильное)

Вид розподілу пошкоджених дерев: поодинокий
(поодинокий, груповий, куртинний)

Обсяг ушкодженої деревини на 1 гектарі (окомірно) 153 куб. метрів, у тому числі сухостійної 42 куб. метрів

Ознаки погіршення стану лісових насаджень виявив:

<u>Помічник лісничого</u> (посада)	<u>[підпис]</u> (підпис)	<u>Повороз І.М.</u> (ініціали та прізвище)
<u>22 07 2025 року</u>	<u>[підпис]</u> (підпис)	<u>Пинеліт Н.В.</u> (ініціали та прізвище)
<u>Лісничий</u> (лісничий (помічник лісничого))		

22 07 2025 року

Висновок інженера відділу (сектору) охорони і захисту лісу державного лісогосподарського (лісомисливського) підприємства або представника державного спеціалізованого лісозахисного підприємства щодо необхідності здійснення лісозахисних чи інших заходів з поліпшення санітарного стану лісів за результатами огляду санітарного стану лісової ділянки: попередити проведення вибіркової санітарної рубки

<u>Провідний інженер з охорони та захисту лісу</u> (посада)	<u>[підпис]</u> (підпис)	<u>А.С. Потемченко</u> (ініціали та прізвище)
--	-----------------------------	--

25 07 2025 року

ПОВІДОМЛЕННЯ

про появу ознак погіршення санітарного стану лісових насаджень

Харківська область

(Автономна Республіка Крим, область)

Жовтнєве надлісництво філії «Слобожанський лісовий офіс» ДП «Ліси України»

(найменування власника лісів, постійного лісокористувача)

Лісництво Тетлізьке урочище Чугуєво-бабчанська лісова дача
квартал № 59 виділ № 4 ділянка № - площа 7,2 гектарів

Таксаційна характеристика насадження

Склад 8Д32ЯЗ+КЛП, вік 137 років, бонітет 1, середній діаметр 48 сантиметрів,
середня висота 29 метрів, повнота 0,60, тип лісу Д2КЛД, рельєф
рівнинний, експозиція -, ґрунт -, підріст -, підлісок -

Лісопатологічна характеристика насадження

Вид пошкодження насадження (лісова пожежа, буревій, сніголам, обледеніння,
відмирання та всихання дерев, захаращеність, об'їдання шкідниками хвої/листя, наявність
гусені, масовий літ метеликів, опадання хвої/листя, відлущення кори на стовбурах та інші
ознаки, не характерні для нормального стану дерев)

Ступінь пошкодження, ураження: слабке
(поодинокі, слабке, середнє, сильне)

Вид розподілу пошкоджених дерев: поодинокі
(поодинокі, груповий, куртинний)

Обсяг ушкодженої деревини на 1 гектарі (окомірно) 78 куб. метрів, у тому числі
сухостійної 29 куб. метрів

Ознаки погіршення стану лісових насаджень виявив:

Помічник лісничого
(посада)
22 07 2025 року

(підпис)

(ініціали та прізвище)

Лісничий
(лісничий (помічник лісничого))

(підпис)

(ініціали та прізвище)

22 07 2025 року

Висновок інженера відділу (сектору) охорони і захисту лісу державного
лісгосподарського (лісомисливського) підприємства або представника державного
спеціалізованого лісозахисного підприємства щодо необхідності здійснення лісозахисних чи
інших заходів з поліпшення санітарного стану лісів за результатами огляду санітарного стану
лісової ділянки: потребує проведення вибіркової санітарної рубки

Провідний інженер з охорони
та захисту лісу
(посада)

(підпис)

(ініціали та прізвище)

25 07 2025 року

ПОВІДОМЛЕННЯ

про появу ознак погіршення санітарного стану лісових насаджень

Харківська область

(Автономна Республіка Крим, область)

Жовтневе надлісництво філії «Слобожанський лісовий офіс» ДП «Ліси України»
(найменування власника лісів, постійного лісокористувача)

Лісництво Тетлізьке урочище Чугуєво-бабчанська лісова дача
квартал № 61 виділ № 1 ділянка № - площа 12,4 гектарів

Таксаційна характеристика насадження

Склад 9ДЗІЯЗ+КЛП, вік 121 років, бонітет 2, середній діаметр 48 сантиметрів,
середня висота 28 метрів, повнота 0,70, тип лісу Д2КЛД, рельєф
рівнинний, експозиція -, ґрунт -, підріст -, підлісок -

Лісопатологічна характеристика насадження

Вид пошкодження насадження (лісова пожежа, буревій, сніголам, обледеніння,
відмирання та всихання дерев, захаращеність, об'їдання шкідниками хвої/листя, наявність
гусені, масовий літ метеликів, опадання хвої/листя, відлущення кори на стовбурах та інші
ознаки, не характерні для нормального стану дерев) _____

Ступінь пошкодження, ураження: слабке
(поодинокі, слабке, середнє, сильне)

Вид розподілу пошкоджених дерев: поодинокий
(поодинокий, груповий, куртинний)

Обсяг ушкодженої деревини на 1 гектарі (окомірно) 35 куб. метрів, у тому числі
сухостійної 10 куб. метрів

Ознаки погіршення стану лісових насаджень виявив:

Помічник лісничого
(посада)
22 07 2025 року

[Підпис]
(підпис)

Посох І.М.
(ініціали та прізвище)

Лісничий
(лісничий (помічник лісничого))

[Підпис]
(підпис)

Шимбік К.В.
(ініціали та прізвище)

22 07 2025 року

Висновок інженера відділу (сектору) охорони і захисту лісу державного
лісгосподарського (лісомисливського) підприємства або представника державного
спеціалізованого лісозахисного підприємства щодо необхідності здійснення лісозахисних чи
інших заходів з поліпшення санітарного стану лісів за результатами огляду санітарного стану
лісової ділянки: потребує перевірки видіркової санітарної рубки

Провідний інженер з охорони
та захисту лісу
(посада)

[Підпис]
(підпис)

А.С. Потіменко
(ініціали та прізвище)

25 07 2025 року

ПОВІДОМЛЕННЯ

про появу ознак погіршення санітарного стану лісових насаджень

Харківська область

(Автономна Республіка Крим, область)

Жовтневе надлісництво філії «Слобожанський лісовий офіс» ДП «Ліси України»

(найменування власника лісів, постійного лісокористувача)

Лісництво Тетлізьке урочище Чугуєво-бабчанська лісова дача
квартал № 63 виділ № 1 ділянка № - площа 8,2 гектарів

Таксаційна характеристика насадження

Склад 8ДЗ1ЯЗ1КЛП, вік 92 років, бонітет 2, середній діаметр 36 сантиметрів,
середня висота 26 метрів, повнота 0,70, тип лісу Д2КЛД, рельєф
рівнинний, експозиція -, ґрунт -, підріст -, підлісок -

Лісопатологічна характеристика насадження

Вид пошкодження насадження (лісова пожежа, буревій, сніголам, обледеніння,
відмирання та всихання дерев, захаращеність, об'їдання шкідниками хвої/листя, наявність
гусені, масовий літ метеликів, опадання хвої/листя, відлущення кори на стовбурах та інші
ознаки, не характерні для нормального стану дерев) _____

Ступінь пошкодження, ураження: слабке
(поодинокі, слабке, середнє, сильне)

Вид розподілу пошкоджених дерев: поодинокий
(поодинокий, груповий, куртинний)

Обсяг ушкодженої деревини на 1 гектарі (окомірно) 80 куб. метрів, у тому числі
сухостійної 7 куб. метрів

Ознаки погіршення стану лісових насаджень виявив:

Помічник лісничого
(посада)
22 07 20 25 року

[підпис]
(підпис)

Посохв І.М.
(ініціали та прізвище)

Лісничий
(лісничий (помічник лісничого))

[підпис]
(підпис)

Лісничий К.В.
(ініціали та прізвище)

22 07 20 25 року

Висновок інженера відділу (сектору) охорони і захисту лісу державного
лісогосподарського (лісомисливського) підприємства або представника державного
спеціалізованого лісозахисного підприємства щодо необхідності здійснення лісозахисних чи
інших заходів з поліпшення санітарного стану лісів за результатами огляду санітарного стану
лісової ділянки: потребує проведення вибіркової санітарної рубки

Провідний інженер з охорони
та захисту лісу
(посада)

[підпис]
(підпис)

А.С.Потаненко
(ініціали та прізвище)

25 07 20 25 року

ПОВІДОМЛЕННЯ

про появу ознак погіршення санітарного стану лісових насаджень

Харківська область

(Автономна Республіка Крим, область)

Жовтневе надлісництво філії «Слобожанський лісовий офіс» ДП «Ліси України»
(найменування власника лісів, постійного лісокористувача)

Лісництво Теглізьке урочище Чугуєво-бабчанська лісова дача
квартал № 63 виділ № 2 ділянка № - площа 14,3 гектарів

Таксаційна характеристика насадження

Склад 9Д31ЯЗ+КЛП, вік 97 років, бонітет 1, середній діаметр 44 сантиметрів,
середня висота 27 метрів, повнота 0,70, тип лісу Д2КЛД, рельєф
рівнинний, експозиція -, ґрунт -, підріст -, підлісок -

Лісопатологічна характеристика насадження

Вид пошкодження насадження (лісова пожежа, буревій, сніголам, обледеніння,
відмирання та всихання дерев, захаращеність, об'їдання шкідниками хвої/листя, наявність
гусені, масовий літ метеликів, опадання хвої/листя, відлущення кори на стовбурах та інші
ознаки, не характерні для нормального стану дерев) _____

Ступінь пошкодження, ураження: слабке
(поодинокі, слабе, середне, сильне)

Вид розподілу пошкоджених дерев: поодинокий
(поодинокий, груповий, куртинний)

Обсяг ушкодженої деревини на 1 гектарі (окомірно) 25 куб. метрів, у тому числі
сухостійної 9 куб. метрів

Ознаки погіршення стану лісових насаджень виявив:

Помічник лісного
(посада)
22 07 20 25 року

Лісничий
(лісничий (помічник лісного))

22 07 20 25 року

[Підпис]
(підпис)

[Підпис]
(підпис)

Посока І.М.
(ініціали та прізвище)

[Підпис]
(ініціали та прізвище)

Висновок інженера відділу (сектору) охорони і захисту лісу державного
лісогосподарського (лісомисливського) підприємства або представника державного
спеціалізованого лісозахисного підприємства щодо необхідності здійснення лісозахисних чи
інших заходів з поліпшення санітарного стану лісів за результатами огляду санітарного стану
лісової ділянки: потребует проведення выборочной санитарной рубки

Провідний інженер з охорони
та захисту лісу
(посада)

25 07 20 25 року

[Підпис]
(підпис)

А.С. Погаченко
(ініціали та прізвище)

ПОВІДОМЛЕННЯ

про появу ознак погіршення санітарного стану лісових насаджень
Харківська область

(Автономна Республіка Крим, область)

Жовтневе надлісництво філії «Слобожанський лісовий офіс» ДП «Ліси України»
(найменування власника лісів, постійного лісокористувача)

Лісництво Тетлізьке урочище Чугуєво-бабчанська лісова дача
квартал № 64 виділ № 1 ділянка № - площа 5,1 гектарів

Таксаційна характеристика насадження

Склад 8ДЗ1ЯЗ1КЛП, вік 117 років, бонітет 2, середній діаметр 48 сантиметрів,
середня висота 28 метрів, повнота 0,70, тип лісу Д2КЛД, рельєф
рівнинний, експозиція -, ґрунт -, підріст -, підлісок -

Лісопатологічна характеристика насадження

Вид пошкодження насадження (лісова пожежа, буревій, сніголам, обледеніння,
відмирання та всихання дерев, захаращеність, об'їдання шкідниками хвої/листя, наявність
гусені, масовий літ метеликів, опадання хвої/листя, відлущення кори на стовбурах та інші
ознаки, не характерні для нормального стану дерев)

Ступінь пошкодження, ураження: слабке
(поодинокі, слабке, середнє, сильне)

Вид розподілу пошкоджених дерев: поодинокий
(поодинокий, груповий, куртинний)

Обсяг ушкодженої деревини на 1 гектарі (окомірно) 48 куб. метрів, у тому числі
сухостійної 12 куб. метрів

Ознаки погіршення стану лісових насаджень виявив:

Помічник лісничого
(посада)
22 08 2025 року

(підпис)

(ініціали та прізвище)

Лісничий
(лісничий (помічник лісничого))

(підпис)

(ініціали та прізвище)

22 08 2025 року

Висновок інженера відділу (сектору) охорони і захисту лісу державного
лісогосподарського (лісомисливського) підприємства або представника державного
спеціалізованого лісозахисного підприємства щодо необхідності здійснення лісозахисних чи
інших заходів з поліпшення санітарного стану лісів за результатами огляду санітарного стану
лісової ділянки: потребує проведення видіркової санітарної рубки

Провідний інженер з охорони
та захисту лісу
(посада)

(підпис)

(ініціали та прізвище)

25 07 2025 року

ПОВІДОМЛЕННЯ про появу ознак погіршення санітарного стану лісових насаджень

Харківська область

(Автономна Республіка Крим, область)

Жовтневе надлісництво філії «Слобожанський лісовий офіс» ДП «Ліси України»
(найменування власника лісів, постійного лісокористувача)

Лісництво Тетлізьке урочище Чугуєво-бабчанська лісова дача
квартал № 64 виділ № 4 ділянка № - площа 12,1 гектарів

Таксаційна характеристика насадження

Склад 8ДЗ1ЯЗ1КЛП, вік 111 років, бонітет 2, середній діаметр 44 сантиметрів,
середня висота 27 метрів, повнота 0,60, тип лісу Д2КЛД, рельєф
рівнинний, експозиція -, ґрунт -, підріст -, підлісок -

Лісопатологічна характеристика насадження

Вид пошкодження насадження (лісова пожежа, буревій, сніголам, обледеніння,
відмирання та всихання дерев, захаращеність, об'їдання шкідниками хвої/листя, наявність
гусені, масовий літ метеликів, опадання хвої/листя, відлущення кори на стовбурах та інші
ознаки, не характерні для нормального стану дерев)

Ступінь пошкодження, ураження: слабке
(поодинокі; слабке, середнє, сильне)

Вид розподілу пошкоджених дерев: поодинокий
(поодинокий, груповий, куртинний)

Обсяг ушкодженої деревини на 1 гектарі (окомірно) 51 куб. метрів, у тому числі
сухостійної 16 куб. метрів

Ознаки погіршення стану лісових насаджень виявив:

Помічник лісничого
(посада)
22 07 2025 року

[підпис]
(підпис)

Посохов І.М.
(ініціали та прізвище)

Лісничий
(лісничий (помічник лісничого))

[підпис]
(підпис)

Лісовий К.В.
(ініціали та прізвище)

22 07 2025 року

Висновок інженера відділу (сектору) охорони і захисту лісу державного
лісогосподарського (лісомисливського) підприємства або представника державного
спеціалізованого лісозахисного підприємства щодо необхідності здійснення лісозахисних чи
інших заходів з поліпшення санітарного стану лісів за результатами огляду санітарного стану
лісової ділянки: попередити проведення вибіркової санітарної рубки

Провідний інженер з охорони
та захисту лісу
(посада)

[підпис]
(підпис)

А.С. Потемченко
(ініціали та прізвище)

25 07 2025 року

ПОВІДОМЛЕННЯ

про появу ознак погіршення санітарного стану лісових насаджень

Харківська область

(Автономна Республіка Крим, область)

Жовтневе надлісництво філії «Слобожанський лісовий офіс» ДП «Ліси України»

(найменування власника лісів, постійного лісокористувача)

Лісництво Тетлізьке урочище Чугуєво-бабчанська лісова дача
квартал № 104 виділ № 1 ділянка № - площа 28,7 гектарів

Таксаційна характеристика насадження

Склад 7ДЗЗЯЗ+КЛП, вік 87 років, бонітет 2, середній діаметр 32 сантиметрів,
середня висота 25 метрів, повнота 0,70, тип лісу Д2КЛП, рельєф
рівнинний, експозиція -, ґрунт -, підріст -, підлісок -

Лісопатологічна характеристика насадження

Вид пошкодження насадження (лісова пожежа, буревій, сніголам, обледеніння,
відмирання та всихання дерев, захаращеність, об'їдання шкідниками хвої/листя, наявність
гусені, масовий літ метеликів, опадання хвої/листя, відлущення кори на стовбурах та інші
ознаки, не характерні для нормального стану дерев)

Ступінь пошкодження, ураження: слабке
(поодинокі, слабке, середнє, сильне)

Вид розподілу пошкоджених дерев: поодинокий
(поодинокий, груповий, куртинний)

Обсяг ушкодженої деревини на 1 гектарі (окомірно) 19 куб. метрів, у тому числі
сухостійної 8 куб. метрів

Ознаки погіршення стану лісових насаджень виявив:

Помічник лісничого

(посада)

22 07 2025 року

Лісничий

(лісничий (помічник лісничого))

22 07 2025 року

(підпис)

(підпис)

Посоха І.М.

(ініціали та прізвище)

Мельник К.В.

(ініціали та прізвище)

Висновок інженера відділу (сектору) охорони і захисту лісу державного
лісогосподарського (лісомисливського) підприємства або представника державного
спеціалізованого лісозахисного підприємства щодо необхідності здійснення лісозахисних чи
інших заходів з поліпшення санітарного стану лісів за результатами огляду санітарного стану
лісової ділянки: потребує проведення вибіркової санітарної рубки

Провідний інженер з охорони

та захисту лісу

(посада)

25 07 2025 року

(підпис)

(ініціали та прізвище)

ПОВІДОМЛЕННЯ

про появу ознак погіршення санітарного стану лісових насаджень

Харківська область

(Автономна Республіка Крим, область)

Жовтневе надлісництво філії «Слобожанський лісовий офіс» ДП «Ліси України»

(найменування власника лісів, постійного лісокористувача)

Лісництво Тетлізьке урочище Чугуєво-баччанська лісова дача
квартал № 105 виділ № 2 ділянка № - площа 27,7 гектарів

Таксаційна характеристика насадження

Склад БДЗ4ЯЗ, вік 97 років, бонітет 2, середній діаметр 44 сантиметрів, середня висота 26 метрів, повнота 0,70, тип лісу Д2КЛД, рельєф рівнинний, експозиція -, ґрунт -, підріст -, підлісок -

Лісопатологічна характеристика насадження

Вид пошкодження насадження (лісова пожежа, буревій, сніголам, обледеніння, відмирання та всихання дерев, захаращеність, об'їдання шкідниками хвої/листя, наявність гусені, масовий літ метеликів, опадання хвої/листя, відлущення кори на стовбурах та інші ознаки, не характерні для нормального стану дерев) _____

Ступінь пошкодження, ураження: слабке
(поодинокі, слабе, середне, сильне)

Вид розподілу пошкоджених дерев: поодинокі
(поодинокий, груповий, куртинний)

Обсяг ушкодженої деревини на 1 гектарі (окомірно) 80 куб. метрів, у тому числі сухостійної 11 куб. метрів

Ознаки погіршення стану лісових насаджень виявив:

Помічник лісничого

(посада)

22 07 2025 року

Лісничий

(лісничий (помічник лісничого))

22 07 2025 року

(підпис)

(підпис)

Посох І.М.

(ініціали та прізвище)

Андрей К.Д.

(ініціали та прізвище)

Висновок інженера відділу (сектору) охорони і захисту лісу державного лісогосподарського (лісомисливського) підприємства або представника державного спеціалізованого лісозахисного підприємства щодо необхідності здійснення лісозахисних чи інших заходів з поліпшення санітарного стану лісів за результатами огляду санітарного стану лісової ділянки: потребує перевірки видіркової санітарної рубки

Провідний інженер з охорони

та захисту лісу

(посада)

25 07 2025 року

(підпис)

А.С.Потапенко
(ініціали та прізвище)

ПОВІДОМЛЕННЯ

про появу ознак погіршення санітарного стану лісових насаджень

Харківська область

(Автономна Республіка Крим, область)

Жовтневе надлісництво філії «Слобожанський лісовий офіс» ДП «Ліси України»
(найменування власника лісів, постійного лісокористувача)

Лісництво Тетлізьке урочище Чугуєво-бабчанська лісова дача
квартал № 106 виділ № 1 ділянка № - площа 30,0 гектарів

Таксаційна характеристика насадження

Склад 8ДЗ2ЯЗ+КЛГ, вік 91 років, бонітет 2, середній діаметр 32 сантиметрів,
середня висота 26 метрів, повнота 0.70, тип лісу Д2КЛД, рельєф
рівнинний, експозиція -, ґрунт -, підріст -, підлісок -

Лісопатологічна характеристика насадження

Вид пошкодження насадження (лісова пожежа, буревій, сніголам, обледеніння,
відмирання та всихання дерев, захаращеність, об'їдання шкідниками хвої/листя, наявність
гусені, масовий літ метеликів, опадання хвої/листя, відлущення кори на стовбурах та інші
ознаки, не характерні для нормального стану дерев) _____

Ступінь пошкодження, ураження: слабке
(поодинокі, слабке, середнє, сильне)

Вид розподілу пошкоджених дерев: поодинокі
(поодинокі, груповий, куртинний)

Обсяг ушкодженої деревини на 1 гектарі (окомірно) 25 куб. метрів, у тому числі
сухостійної 15 куб. метрів

Ознаки погіршення стану лісових насаджень виявив:

Помічник лісничого
(посада)
22 07 2025 року

(підпис)

Посох І.М.
(ініціали та прізвище)

Лісничий
(лісничий (помічник лісничого))

(підпис)

Лісничий К.В.
(ініціали та прізвище)

22 07 2025 року

Висновок інженера відділу (сектору) охорони і захисту лісу державного
лісогосподарського (лісомисливського) підприємства або представника державного
спеціалізованого лісозахисного підприємства щодо необхідності здійснення лісозахисних чи
інших заходів з поліпшення санітарного стану лісів за результатами огляду санітарного стану
лісової ділянки: потребує перевірки вибіркової санітарної рубки

Провідний інженер з охорони
та захисту лісу
(посада)

(підпис)

А.С. Поташенко
(ініціали та прізвище)

25 07 2025 року

ПОВІДОМЛЕННЯ

про появу ознак погіршення санітарного стану лісових насаджень

Харківська область

(Автономна Республіка Крим, область)

Жовтневе надлісництво філії «Слобожанський лісовий офіс» ДП «Ліси України»
(найменування власника лісів, постійного лісокористувача)

Лісництво Тетлізьке урочище Чугуєво-бабчанська лісова дача
квартал № 107 виділ № 1 ділянка № - площа 30,0 гектарів

Таксаційна характеристика насадження

Склад 8Д32ЯЗ+КЛГ, вік 101 років, бонітет 2, середній діаметр 40 сантиметрів,
середня висота 26 метрів, повнота 0,70, тип лісу Д2КЛД, рельєф
рівнинний, експозиція -, ґрунт -, підріст -, підлісок -

Лісопатологічна характеристика насадження

Вид пошкодження насадження (лісова пожежа, буревій, сніголам, обледеніння,
відмирання та всихання дерев, захаращеність, об'їдання шкідниками хвої/листя, наявність
гусені, масовий літ метеликів, опадання хвої/листя, відлущення кори на стовбурах та інші
ознаки, не характерні для нормального стану дерев) _____

Ступінь пошкодження, ураження: слабке
(поодиноке, слабе, середне, сильне)

Вид розподілу пошкоджених дерев: поодинокі
(поодинокий, груповий, куртинний)

Обсяг ушкодженої деревини на 1 гектарі (окомірно) 49 куб. метрів, у тому числі
сухостійної 17 куб. метрів

Ознаки погіршення стану лісових насаджень виявив:

Помічник лісного
(посада)
22 07 2025 року

Лісничий
(лісничий (помічник лісного))

22 07 2025 року

(підпис)

(підпис)

Посоха І.І.
(ініціали та прізвище)

Посоха І.І.
(ініціали та прізвище)

Висновок інженера відділу (сектору) охорони і захисту лісу державного
лісогосподарського (лісомисливського) підприємства або представника державного
спеціалізованого лісозахисного підприємства щодо необхідності здійснення лісозахисних чи
інших заходів з поліпшення санітарного стану лісів за результатами огляду санітарного стану
лісової ділянки: потребує проведення вибіркової санітарної рубки

Провідний інженер з охорони
та захисту лісу
(посада)

25 07 2025 року

(підпис)

А.С. Логаненко
(ініціали та прізвище)

ПОВІДОМЛЕННЯ

про появу ознак погіршення санітарного стану лісових насаджень

Харківська область

(Автономна Республіка Крим, область)

Жовтнєве надлісництво філії «Слобожанський лісовий офіс» ДП «Ліси України»

(найменування власника лісів, постійного лісокористувача)

Лісництво Кочетоцьке №1 урочище Чугуєво-бабчанська лісова дача
квартал № 113 виділ № 2 ділянка № - площа 1,2 гектарів

Таксаційна характеристика насадження

Склад 7Д32КЛП1ЛПД+ЯЗ, вік 47 років, бонітет 2, середній діаметр 18 сантиметрів,
середня висота 16 метрів, повнота 0,71, тип лісу Д2КЛД, рельєф
рівнинний, експозиція -, ґрунт -, підріст -, підлісок -

Лісопатологічна характеристика насадження

Вид пошкодження насадження (лісова пожежа, буревій, сніголам, обледеніння,
відмирання та всихання дерев, захаращеність, об'їдання шкідниками хвої/листя, наявність
гусені, масовий літ метеликів, опадання хвої/листя, відлущення кори на стовбурах та інші
ознаки, не характерні для нормального стану дерев) -

Ступінь пошкодження, ураження: слабке
(поодинокі, слабке, середнє, сильне)

Вид розподілу пошкоджених дерев: поодинокий
(поодинокий, груповий, куртинний)

Обсяг ушкодженої деревини на 1 гектарі (окомірно) 28 куб. метрів, у тому числі
сухостійної 25 куб. метрів

Ознаки погіршення стану лісових насаджень виявив:

Помічник лісничого

(посада)

18 07 2025 року

лісничий

(лісничий (помічник лісничого))

18 07 2025 року

(підпис)

(підпис)

Козел О.В.

(ініціали та прізвище)

Павловаров Я.Ю.

(ініціали та прізвище)

Висновок інженера відділу (сектору) охорони і захисту лісу державного
лісогосподарського (лісомисливського) підприємства або представника державного
спеціалізованого лісозахисного підприємства щодо необхідності здійснення лісозахисних чи
інших заходів з поліпшення санітарного стану лісів за результатами огляду санітарного стану
лісової ділянки: потребують адекватного висвітлення санітарної рудки

Провідний інженер з охорони

та захисту лісу

(посада)

21 07 2025 року

(підпис)

(підпис)

А.С. Потапенко

(ініціали та прізвище)

ПОВІДОМЛЕННЯ

про появу ознак погіршення санітарного стану лісових насаджень

Харківська область

(Автономна Республіка Крим, область)

Жовтнєве надлісництво філії «Слобожанський лісовий офіс» ДП «Ліси України»

(найменування власника лісів, постійного лісокористувача)

Лісництво Кочетоцьке №1 урочище Чугуєво-бабчанська лісова дача
квартал № 135 виділ № 3 ділянка № - площа 15,7 гектарів

Таксаційна характеристика насаджень

Склад 8ДЗІЯЗІКЛГ, вік 102 років, бонітет 2, середній діаметр 44 сантиметрів,
середня висота 27 метрів, повнота 0,70, тип лісу Д2КЛД, рельєф
рівнинний, експозиція -, ґрунт -, підріст -, підлісок -

Лісопатологічна характеристика насаджень

Вид пошкодження насаджень (лісова пожежа, буревій, сніголам, обледеніння,
відмирання та всихання дерев, захаращеність, об'їдання шкідниками хвої/листя, наявність
гусені, масовий літ метеликів, опадання хвої/листя, відлущення кори на стовбурах та інші
ознаки, не характерні для нормального стану дерев) _____

Ступінь пошкодження, ураження: _____

слабке

(поодиноке, слабке, середнє, сильне)

Вид розподілу пошкоджених дерев: _____

поодинокий

(поодинокий, груповий, куртинний)

Обсяг ушкодженої деревини на 1 гектарі (окомірно) 37 куб. метрів, у тому числі
сухостійної 27 куб. метрів

Ознаки погіршення стану лісових насаджень виявив:

Помічник лісничого

(посада)

17 07 2025 року

(підпис)

Козел О.В.

(ініціали та прізвище)

лісничий

(лісничий (помічник лісничого))

17 07 2025 року

(підпис)

Павловаров І.Ю.

(ініціали та прізвище)

Висновок інженера відділу (сектору) охорони і захисту лісу державного
лісогосподарського (лісомисливського) підприємства або представника державного
спеціалізованого лісозахисного підприємства щодо необхідності здійснення лісозахисних чи
інших заходів з поліпшення санітарного стану лісів за результатами огляду санітарного стану
лісової ділянки: побудує проведення вибіркової санітарної рубки

Провідний інженер з охорони

та захисту лісу

(посада)

27 07 2025 року

(підпис)

А.С.Потемченко

(ініціали та прізвище)

ПОВІДОМЛЕННЯ

про появу ознак погіршення санітарного стану лісових насаджень

Харківська область

(Автономна Республіка Крим, область)

Жовтневе надлісництво філії «Слобожанський лісовий офіс» ДП «Ліси України»

(найменування власника лісів, постійного лісокористувача)

Лісництво Жочетоцьке №1 урочище Чугуєво-бабчанська лісова дача
квартал № 183 виділ № 1 ділянка № - площа 27,6 гектарів

Таксаційна характеристика насадження

Склад 9ДЗ1ЯЗ, вік 116 років, бонітет 2, середній діаметр 36 сантиметрів, середня висота 25 метрів, повнота 0,70, тип лісу Д2КЛД, рельєф рівнинний, експозиція -, ґрунт -, підріст -, підлісок -

Лісопатологічна характеристика насадження

Вид пошкодження насадження (лісова пожежа, буревій, сніголам, обледеніння, відмирання та всихання дерев, захаращеність, об'їдання шкідниками хвої/листя, наявність гусені, масовий літ метеликів, опадання хвої/листя, відлущення кори на стовбурах та інші ознаки, не характерні для нормального стану дерев) -

Ступінь пошкодження, ураження: слабке
(поодинокі, слабке, середнє, сильне)

Вид розподілу пошкоджених дерев: поодинокі
(поодинокий, груповий, куртинний)

Обсяг ушкодженої деревини на 1 гектарі (окомірно) 27 куб. метрів, у тому числі сухостійної 23 куб. метрів

Ознаки погіршення стану лісових насаджень виявив:

Помічник лісничого

(посада)

17 07 2025 року

лісничий

(лісничий (помічник лісничого))

17 07 2025 року

(підпис)

(підпис)

Козел О.В.

(ініціали та прізвище)

Губоваров А.Ю.

(ініціали та прізвище)

Висновок інженера відділу (сектору) охорони і захисту лісу державного лісогосподарського (лісомисливського) підприємства або представника державного спеціалізованого лісозахисного підприємства щодо необхідності здійснення лісозахисних чи інших заходів з поліпшення санітарного стану лісів за результатами огляду санітарного стану лісової ділянки: пораджує проведення вибіркової санітарної рубки

Провідний інженер з охорони

та захисту лісу

(посада)

21 07 2025 року

(підпис)

(ініціали та прізвище)

ПОВІДОМЛЕННЯ

про появу ознак погіршення санітарного стану лісових насаджень

Харківська область

(Автономна Республіка Крим, область)

Жовтнєве надлісництво філії «Слобожанський лісовий офіс» ДП «Ліси України»

(найменування власника лісів, постійного лісокористувача)

Лісництво Кочетоцьке №1 урочище Чугусво-бабчанська лісова дача
квартал № 184 виділ № 1 ділянка № - площа 20,3 гектарів

Таксаційна характеристика насадження

Склад 10ДЗ+ЯЗ, вік 126 років, бонітет 2, середній діаметр 40 сантиметрів, середня висота 25 метрів, повнота 0,70, тип лісу Д2КЛД, рельєф рівнинний, експозиція -, ґрунт -, підріст -, підлісок -

Лісопатологічна характеристика насадження

Вид пошкодження насадження (лісова пожежа, буревій, сніголам, обледеніння, відмирання та всихання дерев, захаращеність, об'їдання шкідниками хвої/листя, наявність гусені, масовий літ метеликів, опадання хвої/листя, відлущення кори на стовбурах та інші ознаки, не характерні для нормального стану дерев) _____

Ступінь пошкодження, ураження: слабке
(поодинокое, слабе, среднее, сильное)

Вид розподілу пошкоджених дерев: поодинокий
(поодинокий, груповий, куртинний)

Обсяг ушкодженої деревини на 1 гектарі (окомірно) 33 куб. метрів, у тому числі сухостійної 29 куб. метрів

Ознаки погіршення стану лісових насаджень виявив:

Помічник лісничого
(посада)
17 07 20 25 року

(підпис)

Козел О.В
(ініціали та прізвище)

лісничий
(лісничий (помічник лісничого))

(підпис)

Пивоваров І.Ю
(ініціали та прізвище)

17 07 20 25 року

Висновок інженера відділу (сектору) охорони і захисту лісу державного лісогосподарського (лісомисливського) підприємства або представника державного спеціалізованого лісозахисного підприємства щодо необхідності здійснення лісозахисних чи інших заходів з поліпшення санітарного стану лісів за результатами огляду санітарного стану лісової ділянки: потребує проведення вибіркової санітарної рубки

Провідний інженер з охорони
та захисту лісу
(посада)

(підпис)

А.С.Потанейко
(ініціали та прізвище)

17 07 20 25 року

ПОВІДОМЛЕННЯ

про появу ознак погіршення санітарного стану лісових насаджень

Харківська область

(Автономна Республіка Крим, область)

Жовтнєве надлісництво філії «Слобожанський лісовий офіс» ДП «Ліси України»

(найменування власника лісів, постійного лісокористувача)

Лісництво Кочетоцьке №1 урочище Чугуєво-бабчанська лісова дача
квартал № 135 виділ № 2 ділянка № - площа 4,1 гектарів

Таксаційна характеристика насадження

Склад 7Д32КЛП1КЛГ+ОС, вік 49 років, бонітет 1, середній діаметр 20 сантиметрів,
середня висота 18 метрів, повнота 0,80, тип лісу Д2КЛД, рельєф
рівнинний, експозиція -, ґрунт -, підріст -, підлісок -

Лісопатологічна характеристика насадження

Вид пошкодження насадження (лісова пожежа, буревій, сніголам, обледеніння,
відмирання та всихання дерев, захаращеність, об'їдання шкідниками хвої/листя, наявність
гусени, масовий літ метеликів, опадання хвої/листя, відлущення кори на стовбурах та інші
ознаки, не характерні для нормального стану дерев) _____

Ступінь пошкодження, ураження: слабке
(поодинокі, слабке, середнє, сильне)

Вид розподілу пошкоджених дерев: поодинокі
(поодинокий, груповий, куртинний)

Обсяг ушкодженої деревини на 1 гектарі (окомірно) 34 куб. метрів, у тому числі
сухостійної 30 куб. метрів

Ознаки погіршення стану лісових насаджень виявив:

Помічник лісничого (посада)	<u>[підпис]</u> (підпис)	<u>Козел О.В.</u> (ініціали та прізвище)
<u>17</u> <u>07</u> 20 <u>25</u> року		
лісничий (лісничий (помічник лісничого))	<u>[підпис]</u> (підпис)	<u>Павловаров Я.Ю</u> (ініціали та прізвище)
<u>17</u> <u>07</u> 20 <u>25</u> року		

Висновок інженера відділу (сектору) охорони і захисту лісу державного лісогосподарського (лісомисливського) підприємства або представника державного спеціалізованого лісозахисного підприємства щодо необхідності здійснення лісозахисних чи інших заходів з поліпшення санітарного стану лісів за результатами огляду санітарного стану лісової ділянки: потребує проведення вибіркової санітарної рубки

Провідний інженер з охорони
та захисту лісу
(посада)

[підпис]
(підпис)

А.С. Потапенко
(ініціали та прізвище)

21 07 20 25 року

ПОВІДОМЛЕННЯ

про появу ознак погіршення санітарного стану лісових насаджень

Харківська область

(Автономна Республіка Крим, область)

Жовтнєве надлісництво філії «Слобожанський лісовий офіс» ДП «Ліси України»

(найменування власника лісів, постійного лісокористувача)

Лісництво Кочетоцьке №1 урочище Чугуєво-бабчанська лісова дача
квартал № 135 виділ № 1 ділянка № - площа 7,6 гектарів

Таксаційна характеристика насадження

Склад БДЗЗЯЗ1КЛП, вік 92 років, бонітет 2, середній діаметр 36 сантиметрів,
середня висота 25 метрів, повнота 0,80, тип лісу Д2КЛД, рельєф
рівнинний, експозиція -, ґрунт -, підріст -, підлісок -

Лісопатологічна характеристика насадження

Вид пошкодження насадження (лісова пожежа, буревій, сніголам, обледеніння,
відмирання та всихання дерев, захаращеність, об'їдання шкідниками хвої/листя, наявність
гусені, масовий літ метеликів, опадання хвої/листя, відлущення кори на стовбурах та інші
ознаки, не характерні для нормального стану дерев) _____

Ступінь пошкодження, ураження: _____

слабке
(поодиноке, слабке, середнє, сильне)

Вид розподілу пошкоджених дерев: _____

поодинокий
(поодинокий, груповий, куртинний)

Обсяг ушкодженої деревини на 1 гектарі (окомірно) 39 куб. метрів, у тому числі
сухостійної 35 куб. метрів

Ознаки погіршення стану лісових насаджень виявив:

Помічник лісного

(посада)

17 ОГ 2025 року

(підпис)

Козел О.В.

(ініціали та прізвище)

лісничий

(лісничий (помічник лісного))

17 ОГ 2025 року

(підпис)

Пивоваров Я.Ю

(ініціали та прізвище)

Висновок інженера відділу (сектору) охорони і захисту лісу державного
лісогосподарського (лісомисливського) підприємства або представника державного
спеціалізованого лісозахисного підприємства щодо необхідності здійснення лісозахисних чи
інших заходів з поліпшення санітарного стану лісів за результатами огляду санітарного стану
лісової ділянки: потребує перевірки видіркової санітарної рубки

Провідний інженер з охорони

та захисту лісу

(посада)

17 ОГ 2025 року

(підпис)

А.С. Поталенко

(ініціали та прізвище)

ПОВІДОМЛЕННЯ

про появу ознак погіршення санітарного стану лісових насаджень

Харківська область

(Автономна Республіка Крим, область)

Жовтневе надлісництво філії «Слобожанський лісовий офіс» ДП «Ліси України»

(найменування власника лісів, постійного лісокористувача)

Лісництво Кочетоцьке №1 урочище Чугуєво-бабчанська лісова дача
квартал № 113 виділ № 1 ділянка № - площа 31,2 гектарів

Таксаційна характеристика насадження

Склад 9ДЗ1КЛГ, вік 87 років, бонітет 2, середній діаметр 36 сантиметрів, середня висота 24 метрів, повнота 0,70, тип лісу Д2КЛД, рельєф рівнинний, експозиція -, ґрунт -, підріст -, підлісок -

Лісопатологічна характеристика насадження

Вид пошкодження насадження (лісова пожежа, буревій, сніголам, обледеніння, відмирання та всихання дерев, захараченість, об'їдання шкідниками хвої/листя, наявність гусені, масовий літ метеликів, опадання хвої/листя, відлущення кори на стовбурах та інші ознаки, не характерні для нормального стану дерев) _____

Ступінь пошкодження, ураження: слабке
(поодинокі, слабке, середнє, сильне)

Вид розподілу пошкоджених дерев: поодинокий
(поодинокий, груповий, куртинний)

Обсяг ушкодженої деревини на 1 гектарі (окомірно) 37 куб. метрів, у тому числі сухостійної 37 куб. метрів

Ознаки погіршення стану лісових насаджень виявив:

Помічник лісничого _____ Козел А.В.
(посада) (підпис) (ініціали та прізвище)

17 07 2025 року
лісничий _____ Павловаров Я.Ю.
(лісничий (помічник лісничого)) (підпис) (ініціали та прізвище)

17 07 2025 року

Висновок інженера відділу (сектору) охорони і захисту лісу державного лісогосподарського (лісомисливського) підприємства або представника державного спеціалізованого лісозахисного підприємства щодо необхідності здійснення лісозахисних чи інших заходів з поліпшення санітарного стану лісів за результатами огляду санітарного стану лісової ділянки: потребує перевірки видіршової санітарної рубки

Провідний інженер з охорони _____ А.С.Потапенко
та захисту лісу (посада) (підпис) (ініціали та прізвище)

27 07 2025 року

ПОВІДОМЛЕННЯ

про появу ознак погіршення санітарного стану лісових насаджень

Харківська область

(Автономна Республіка Крим, область)

Жовтневе надрісництво філії «Слобожанський лісовий офіс» ДП «Ліси України»

(найменування власника лісів, постійного лісокористувача)

Лісництво Кочетоцьке №1 урочище Чугуєво-бабчанська лісова дача
квартал № 96 виділ № 2 ділянка № - площа 8,2 гектарів

Таксаційна характеристика насадження

Склад 6ДЗЗЯЗ1КЛГ, вік 87 років, бонітет 2, середній діаметр 36 сантиметрів,
середня висота 25 метрів, повнота 0,70, тип лісу Д2КЛД, рельєф
рівнинний, експозиція -, ґрунт -, підріст -, підлісок -

Лісопатологічна характеристика насадження

Вид пошкодження насадження (лісова пожежа, буревій, сніголам, обледеніння,
відмирання та всихання дерев, захарашеність, об'їдання шкідниками хвої/листя, наявність
гусені, масовий літ метеликів, опадання хвої/листя, відлущення кори на стовбурах та інші
ознаки, не характерні для нормального стану дерев) _____

Ступінь пошкодження, ураження: слабке
(поодинокое, слабке, середне, сильне)

Вид розподілу пошкоджених дерев: поодинокий
(поодинокий, груповий, куртинний)

Обсяг ушкодженої деревини на 1 гектарі (окомірно) 33 куб. метрів, у тому числі
сухостійної 28 куб. метрів

Ознаки погіршення стану лісових насаджень виявив:

Помічник лісничого

(посада)

17 07 2025 року

лісничий

(лісничий (помічник лісничого))

17 07 2025 року

(підпис)

(підпис)

Козен О. В.

(ініціали та прізвище)

Пубоваров Я. І.

(ініціали та прізвище)

Висновок інженера відділу (сектору) охорони і захисту лісу державного
лісогосподарського (лісомисливського) підприємства або представника державного
спеціалізованого лісозахисного підприємства щодо необхідності здійснення лісозахисних чи
інших заходів з поліпшення санітарного стану лісів за результатами огляду санітарного стану
лісової ділянки: потребує проведення вибіркової санітарної рубки

Провідний інженер з охорони

та захисту лісу

(посада)

17 07 2025 року

(підпис)

А. С. Моталенко

(ініціали та прізвище)

ПОВІДОМЛЕННЯ

про появу ознак погіршення санітарного стану лісових насаджень

Харківська область

(Автономна Республіка Крим, область)

Жовтнєве надлісництво філії «Слобожанський лісовий офіс» ДП «Ліси України»

(найменування власника лісів, постійного лісокористувача)

Лісництво Кочетоцьке №1 урочище Чугусво-бабчанська лісова дача
квартал № 96 виділ № 1 ділянка № - площа 18,9 гектарів

Таксаційна характеристика насадження

Склад 8ДЗ2ЯЗ, вік 72 років, бонітет 2, середній діаметр 32 сантиметрів, середня висота 24 метрів, повнота 0,70, тип лісу Д2КЛД, рельєф рівнинний, експозиція -, ґрунт -, підріст -, підлісок -

Лісопатологічна характеристика насадження

Вид пошкодження насадження (лісова пожежа, буревій, сніголам, обледеніння, відмирання та всихання дерев, захаращеність, об'їдання шкідниками хвої/листя, наявність гусені, масовий літ метеликів, опадання хвої/листя, відлущення кори на стовбурах та інші ознаки, не характерні для нормального стану дерев)

Ступінь пошкодження, ураження: слабке
(поодинокі, слабке, середнє, сильне)

Вид розподілу пошкоджених дерев: поодинокий
(поодинокий, груповий, куртинний)

Обсяг ушкодженої деревини на 1 гектарі (окомірно) 28 куб. метрів, у тому числі сухостійної 24 куб. метрів

Ознаки погіршення стану лісових насаджень виявив:

Помічник лісного

(посада)

17 07 2025 року

(підпис)

Козел О.В.

(ініціали та прізвище)

лісничий

(лісничий (помічник лісного))

17 07 2025 року

(підпис)

Рубо-Саров І.Ю

(ініціали та прізвище)

Висновок інженера відділу (сектору) охорони і захисту лісу державного лісогосподарського (лісомисливського) підприємства або представника державного спеціалізованого лісозахисного підприємства щодо необхідності здійснення лісозахисних чи інших заходів з поліпшення санітарного стану лісів за результатами огляду санітарного стану лісової ділянки: потребує проведення вибіркової санітарної рубки

Провідний інженер з охорони

та захисту лісу

(посада)

21 07 2025 року

(підпис)

А.С. Потаненко

(ініціали та прізвище)

ПОВІДОМЛЕННЯ

про появу ознак погіршення санітарного стану лісових насаджень

Харківська область

(Автономна Республіка Крим, область)

Жовтнєве надлісництво філії «Слобожанський лісовий офіс» ДП «Ліси України»

(найменування власника лісів, постійного лісокористувача)

Лісництво Кочетоцьке №1 урочище Чугуєво-бабчанська лісова дача
квартал № 95 виділ № 3 ділянка № - площа 3,7 гектарів

Таксаційна характеристика насадження

Склад 7ДЗЗЯЗ, вік 50 років, бонітет 1, середній діаметр 20 сантиметрів, середня висота 19 метрів, повнота 0,70, тип лісу Д2КЛД, рельєф рівнинний, експозиція -, ґрунт -, підріст -, підлісок -

Лісопатологічна характеристика насадження

Вид пошкодження насадження (лісова пожежа, буревій, сніголам, обледеніння, відмирання та всихання дерев, захаращеність, об'їдання шкідниками хвої/листя, наявність гусені, масовий літ метеликів, опадання хвої/листя, відлущення кори на стовбурах та інші ознаки, не характерні для нормального стану дерев) _____

Ступінь пошкодження, ураження: слабке

(поодинокі, слабке, середнє, сильне)

Вид розподілу пошкоджених дерев: поодинокі

(поодинокий, груповий, куртинний)

Обсяг ушкодженої деревини на 1 гектарі (окомірно) 26 куб. метрів, у тому числі сухостійної 22 куб. метрів

Ознаки погіршення стану лісових насаджень виявив:

Помічник лісного

(посада)

17 07 2025 року

(підпис)

Козил О. В.

(ініціали та прізвище)

лісничий

(лісничий (помічник лісного))

17 07 2025 року

(підпис)

Павловаров Я. Ю.

(ініціали та прізвище)

Висновок інженера відділу (сектору) охорони і захисту лісу державного лісогосподарського (лісомисливського) підприємства або представника державного спеціалізованого лісозахисного підприємства щодо необхідності здійснення лісозахисних чи інших заходів з поліпшення санітарного стану лісів за результатами огляду санітарного стану лісової ділянки: потребує перевірки вибіркової санітарної рубки

Провідний інженер з охорони

та захисту лісу

(посада)

21 07 2025 року

(підпис)

А. С. Потопенко

(ініціали та прізвище)

ПОВІДОМЛЕННЯ

про появу ознак погіршення санітарного стану лісових насаджень

Харківська область

(Автономна Республіка Крим, область)

Жовтнєве надлісництво філії «Слобожанський лісовий офіс» ДП «Ліси України»

(найменування власника лісів, постійного лісокористувача)

Лісництво Кочетоцьке №1 урочище Чугусво-бабчанська лісова дача
квартал № 95 виділ № 2 ділянка № - площа 24,2 гектарів

Таксаційна характеристика насадження

Склад 8ДЗІЯЗІКЛГ, вік 87 років, бонітет 2, середній діаметр 36 сантиметрів,
середня висота 26 метрів, повнота 0,70, тип лісу Д2КЛД, рельєф
рівнинний, експозиція -, ґрунт -, підріст -, підлісок -

Лісопатологічна характеристика насадження

Вид пошкодження насадження (лісова пожежа, буревій, сніголам, обледеніння,
відмирання та всихання дерев, захаращеність, об'їдання шкідниками хвої/листя, наявність
гусені, масовий літ метеликів, опадання хвої/листя, відлущення кори на стовбурах та інші
ознаки, не характерні для нормального стану дерев) _____

Ступінь пошкодження, ураження: слабке
(поодинокі, слабке, середнє, сильне)

Вид розподілу пошкоджених дерев: поодинокий
(поодинокий, груповий, куртинний)

Обсяг ушкодженої деревини на 1 гектарі (окомірно) 32 куб. метрів, у тому числі
сухостійної 25 куб. метрів

Ознаки погіршення стану лісових насаджень виявив:

Помічник лісничого _____

(посада)

17 07 2025 року

лісничий _____

(лісничий (помічник лісничого))

17 07 2025 року

(підпис) _____

(підпис) _____

Козел О.В.

(ініціали та прізвище)

Павловаров Я.Ю.

(ініціали та прізвище)

Висновок інженера відділу (сектору) охорони і захисту лісу державного
лісогосподарського (лісомисливського) підприємства або представника державного
спеціалізованого лісозахисного підприємства щодо необхідності здійснення лісозахисних чи
інших заходів з поліпшення санітарного стану лісів за результатами огляду санітарного стану
лісової ділянки: потребує проведення вибіркової санітарної рубки

Провідний інженер з охорони
та захисту лісу _____

(посада)

21 07 2025 року

(підпис) _____

(підпис)

А.С. Потемко

(ініціали та прізвище)