

КАРТКА  
пробних площ обстеження санітарного стану насаджень  
Рівненська область  
філія "Поліський лісовий офіс" Рафалівське надлісництво

Антонівське лісництво

Квартал №2

Виділ №20

Ділянка №3

площа 0.5 га група віку пристигаючі походження природне бонітет I тип лісу ВЗДС

Номер пробної площі	Порода	Середній діамстр, см	Середня висота, см	Вік, років	Сума площ поперечних перерізів, м <sup>2</sup>				Вітровал, сніголом, захаращеність				
					I+II	IIIв (не підлягас вируб-ню)	IIIпв (підлягас вируб-ню)	IV-VI	Разом	Ліквідна деревина		Неліквідна деревина	
										сума площ поп-х перерізів, м <sup>2</sup>	запас м <sup>3</sup>	сума площ поп-х перерізів, м <sup>2</sup>	запас м <sup>3</sup>
1	Сосна	27	23	67	3.6926	3.8446		12.1204	19.6577			0.0076	1.868
	Береза	20	17	67	0.1168	0.4446		0.4647	1.0262			2.0000	0.322
	Граб	11	14	67		0.3504		0.0352	0.3856				
середні дані	сума площ поперечних перерізів, м <sup>2</sup>				3.8094	4.6397		12.6203	21.0694			2.0076	
	запас за категоріями стану, м <sup>3</sup>				39.338	46.043		130.021	215.402				2.190
Запас усього, м <sup>3</sup>					217.592								



КАРТКА  
пробних площ обстеження санітарного стану насаджень  
Рівненська область  
філія "Поліський лісовий офіс" Рафалівське надлісництво

Антонівське лісництво

Квартал №42

Виділ №28

площа 0.8 га група віку стигли походження природне бонітет I тип лісу В2ДС

Номер пробної площі	Порода	Середній діаметр, см	Середня висота, см	Вік, років	Сума площ поперечних перерізів, м <sup>2</sup>				Вітровал, сніголом, захаращеність				
					I+II	IIIв (не підлягає вируб-ню)	IIIпв (підлягає вируб-ню)	IV-VI	Разом	Ліквідна деревина		Неліквідна деревина	
										сума площ поп-х перерізів, м <sup>2</sup>	запас м <sup>3</sup>	сума площ поп-х перерізів, м <sup>2</sup>	запас м <sup>3</sup>
1	Сосна	26	23	92	3.3510	4.3633		2.5534	10.2678				
	Береза	12	16	92	0.0628	0.7322		0.4308	1.2259				
	Осика	13	15	92	0.1080	0.1507		0.0100	0.2688				
	Дуб звичайний	10	8	92	0.0314	0.1256		0.0201	0.1771				
середні дані	сума площ поперечних перерізів, м <sup>2</sup>				3.5532	5.3719		3.0144	11.9395				
	запас за категоріями стану, м <sup>3</sup>				36.251	52.609		29.994	118.854				
Запас усього, м <sup>3</sup>									118.854				

Результати обробки даних вимірювань

1. Склад: Сосна, Береза, Осика, Дуб звичайний, , , , , , , , , .

2. Повнота:

загальна фактична повнота (I–VI к. с. + вітровал):	0.3564
повнота (I–IV категорій стану, без сухостою):	0.3552
повнота, що вирубується (III пв–VI категорій стану):	0.0906
до рубки (дерева I+II+III нв+III пв категорій стану):	0.2658
після рубки (дерева I+II+III нв категорій стану):	<b>0.2658</b>

3. Запас на 1 гектар:	148.569 м <sup>3</sup>
дерева, що ростуть (I+II+III нв+III пв категорій стану):	111.075 м <sup>3</sup>
дерева, що всихають і сухостійних IV+V+VI категорій стану):	33.400 м <sup>3</sup>
дерева, що підлягають вирубуванню III пв+IV+V+VI категорій стану):	37.493 м <sup>3</sup>

272 – загальна кількість дерев на ділянку

119 – загальна кубатура на ділянку

4. Запас на 1 гектар вітровалу, сніголому, захаращеності, всього:

у тому числі ліквідна деревина:	м <sup>3</sup>
з неї підлягає прибиранню:	м <sup>3</sup>

	I	II	III нв	III пв	IV	V	VI	Вітровал
	14	22	53		29		0	

5. Характер і причини ослаблення (пошкодження), всихання, тощо:

Стовбурові шкідники

6. Висновок про потребу лісогосподарських заходів: згідно вимог п. 27 діючих санітарних правил в лісах України, затверджених постановою Кабінету Міністрів України від 27 липня 1995 року № 555, дане насадження потребує суцільної санітарної рубки.

Обстеження виконали: *Інтелектуал ОЗЛ* 

КАРТКА  
пробних площ обстеження санітарного стану насаджень  
Рівненська область  
філія "Поліський лісовий офіс" Рафалівське надлісництво

Антонівське лісництво

Квартал №67

Виділ №19

площа 0.8 га група віку стигли походження природне бонітет 1 тип лісу ВЗДС

Номер пробної площі	Порода	Середній діаметр, см	Середня висота, см	Вік, років	Сума площ поперечних перерізів, м <sup>2</sup>				Вітровал, сніголом, захаращеність				
					I+II	IIIв (не підлягає вируб-ню)	IIIв (підлягає вируб-ню)	IV-VI	Разом	Ліквідна деревина		Неліквідна деревина	
										сума площ поп-х перерізів, м <sup>2</sup>	запас м <sup>3</sup>	сума площ поп-х перерізів, м <sup>2</sup>	запас м <sup>3</sup>
1	Сосна	28	22	81	5.9359		6.5777	2.4668	14.9803				
	Дуб звичайний	11	11	81	0.6795			0.4170	1.0965				
	Береза	20	19	81	0.0151			0.2273	0.2424				
середні дані	сума площ поперечних перерізів, м <sup>2</sup>				6.6304		6.5777	3.1111	16.3192				
	запас за категоріями стану, м <sup>3</sup>				63.487		65.777	29.121	158.385				
Запас усього, м <sup>3</sup>									158.385				

Результати обробки даних вимірювань

1. Склад: Сосна, Дуб звичайний, Береза, , , , , , , , , , , ,

2. Повнота:

загальна фактична повнота (I-VI к. с. + вітровал):	0.4790
повнота (I-IV категорій стану, без сухостою):	0.4658
повнота, що вирубується (III пв-VI категорій стану):	0.2778
до рубки (дерев I-II+III нв+III пв категорій стану):	0.3773
після рубки (дерев I-II+III нв категорій стану):	<b>0.2012</b>

3. Запас на 1 гектар:

дерев, що ростуть (I-II+III нв+III пв категорій стану):	197.979 м <sup>3</sup>	
дерев, що всихають і сухостійних IV+V+VI категорій стану):	161.580 м <sup>3</sup>	
дерев, що підлягають вирубуванню III пв+IV+V+VI категорій стану):	36.401 м <sup>3</sup>	
	118.623 м <sup>3</sup>	

**336** - загальна кількість дерев на ділянку

**158** - загальна кубатура на ділянку

4. Запас на 1 гектар вітровалу, сніголому, захарашеності, всього:

у тому числі ліквідна деревина:	м <sup>3</sup>
з неї підлягає прибиранню:	м <sup>3</sup>

	I	II	III нв	III пв	IV	V	VI	Вітровал
	22	42		66	24		5	

5. Характер і причини ослаблення (пошкодження), всихання, тощо:

Коренева губка

6. Висновок про потребу лісогосподарських заходів: згідно вимог п. 27 діючих санітарних правил в лісах України, затверджених постановою Кабінету Міністрів України від 27 липня 1995 року № 555, дане насадження потребує суцільної санітарної рубки.

Обстеження виконали: *інженер ОЗМ Калка І. І.*

КАРТКА  
пробних площ обстеження санітарного стану насаджень  
Рівненська область  
філія "Поліський лісовий офіс" Рафалівське надлісництво

Антонівське лісництво

Квартал №75

Виділ №5

площа 0.7 га група віку пристигаючі походження природне бонітет 1 тип лісу С2ГДС

Номер пробної площі	Порода	Середній діаметр, см	Середня висота, см	Вік, років	Сума площ поперечних перерізів, м <sup>2</sup>				Вітровал, сніголом, захаращеність				
					I+II	IIIв (не підлягає вируб-ню)	IIIпв (підлягає вируб-ню)	IV-VI	Разом	Ліквідна деревина		Неліквідна деревина	
										сума площ поп-х перерізів, м <sup>2</sup>	запас м <sup>3</sup>	сума площ поп-х перерізів, м <sup>2</sup>	запас м <sup>3</sup>
1	Сосна	39	26	76	2.7142	3.1375		2.3713	8.2230			0.0041	1.646
	Дуб звичайний	27	23	76		0.6594		0.3178	0.9772				
	Граб	12	17	76		0.7750		0.6883	1.4632				
середні дані	сума площ поперечних перерізів, м <sup>2</sup>				2.7142	4.5718		3.3774	10.6634			0.0041	
	запас за категоріями стану, м <sup>3</sup>				31.485	50.106		36.759	118.350				1.646
Запас усього, м <sup>3</sup>									119.996				

Результати обробки даних вимірювань

1. Склад: Сосна, Дуб звичайний, Граб, , , , , , , , , , .

2. Повнота:

загальна фактична повнота (I–VI к. с. + вітровал):	0.3617
повнота (I–IV категорій стану, без сухостою):	0.3499
повнота, що вирубується (IIIпв–VI категорій стану):	0.1235
до рубки (дерев I+II+IIIнв+IIIпв категорій стану):	0.2383
після рубки (дерев I+II+IIIнв категорій стану):	<b>0.2383</b>

3. Запас на 1 гектар:

дерев, що ростуть (I+II+IIIнв+IIIпв категорій стану):	171.421 м <sup>3</sup>
дерев, що всихають і сухостійних IV+V+VI категорій стану):	116.559 м <sup>3</sup>
дерев, що підлягають вирубуванню IIIпв+IV+V+VI категорій стану):	52.513 м <sup>3</sup>
дерев, що підлягають вирубуванню IIIпв+IV+V+VI категорій стану):	52.513 м <sup>3</sup>

**190** – загальна кількість дерев на ділянку

**118** – загальна кубатура на ділянку

4. Запас на 1 гектар вітровалу, сніголому, захаращеності, всього:

у тому числі ліквідна деревина:	м <sup>3</sup>
з неї підлягає прибиранню:	2.351 м <sup>3</sup>

	I	II	III нв	III пв	IV	V	VI	Вітровал
	<b>11</b>	<b>21</b>	<b>50</b>		<b>34</b>		<b>3</b>	

5. Характер і причини ослаблення (пошкодження), всихання, тощо:

Стовбурові шкідники

6. Висновок про потребу лісогосподарських заходів: згідно вимог п. 27 діючих санітарних правил в лісах України, затверджених постановою Кабінету Міністрів України від 27 липня 1995 року № 555, дане насадження потребує суцільної санітарної рубки.

Обстеження виконали: *Гіткер О.З.А.*

*Вітка Р.Л.*

КАРТКА  
пробних площ обстеження санітарного стану насаджень  
Рівненська область  
філія "Поліський лісовий офіс" Рафалівське надлісництво

Антонівське лісництво

Квартал №85

Виділ №16

площа 0.8 га група віку            стиглі            походження природне бонітет 1 тип лісу В2ДС

Номер пробної площі	Порода	Середній діаметр, см	Середня висота, см	Вік, років	Сума площ поперечних перерізів, м <sup>2</sup>					Вітровал, сніголом, захаращеність			
					I+II	IIIв (не підлягас вируб-ню)	IIIпв (підлягас вируб-ню)	IV-VI	Разом	Ліквідна деревина		Неліквідна деревина	
										сума площ поп-х перерізів, м <sup>2</sup>	запас м <sup>3</sup>	сума площ поп-х перерізів, м <sup>2</sup>	запас м <sup>3</sup>
1	Сосна	31	25	81	0.4999	1.2774		8.9565	10.7338				
	Дуб звичайний	13	13	81	0.1520	1.6089		0.9081	2.6690				
	Береза	28	23	81	0.2135	0.6770		2.2771	3.1676				
	Вільха	21	21	81	0.1683	0.3730		0.1017	0.6431				
	Осика	23	21	81	0.2148	0.1884			0.4032			1.0000	2.038
	Граб	14	14	81	0.4333	1.0776		0.4496	1.9606				
середні дані	сума площ поперечних перерізів, м <sup>2</sup>				1.6818	5.2024		12.6931	19.5773			1.0000	
	запас за категоріями стану, м <sup>3</sup>				15.613	45.243		134.284	195.140				2.03
Запас усього, м <sup>3</sup>					197.178								

### Результати обробки даних вимірювань

1. Склад: Сосна, Дуб звичайний, Береза, Вільха, Осика, Граб, , , , , , .

2. Повнота:

загальна фактична повнота (I–VI к. с. + вітровал):	0.7000
повнота (I–IV категорій стану, без сухоостою):	0.6703
повнота, що вирубується (IIIпв–VI категорій стану):	0.4060
до рубки (дерева I+II+IIIнв+IIIпв категорій стану):	0.2940
після рубки (дерева I+II+IIIнв категорій стану):	<b>0.2940</b>

3. Запас на 1 гектар: 246.471 м<sup>3</sup>

дерева, що ростуть (I+II+IIIнв+IIIпв категорій стану): 76.070 м<sup>3</sup>

дерева, що всихають і сухостійних IV+V+VI категорій стану): 167.855 м<sup>3</sup>

дерева, що підлягають вирубуванню IIIпв+IV+V+VI категорій стану): 167.855 м<sup>3</sup>

**479** – загальна кількість дерев на ділянку

**195** – загальна кубатура на ділянку

4. Запас на 1 гектар вітровалу, сніголому, захаращеності, всього: 2.548 м<sup>3</sup>

у тому числі ліквідна деревина: м<sup>3</sup>

з неї підлягає прибиранню: 2.548 м<sup>3</sup>


I	II	III нв	III пв	IV	V	VI	Вітровал
	<b>16</b>	<b>45</b>		<b>124</b>		<b>10</b>	

5. Характер і причини ослаблення (пошкодження), всихання, тощо:

Стовбурові шкідники

6. Висновок про потребу лісгосподарських заходів: згідно вимог п. 27 діючих санітарних правил в лісах України, затверджених постановою Кабінету Міністрів України від 27 липня 1995 року № 555, дане насадження потребує суцільної санітарної рубки.

Обстеження виконали:

*інженер ОЗЛ*  *Алика Т.Л.*

КАРТКА  
пробних площ обстеження санітарного стану насаджень  
Рівненська область  
філія "Поліський лісовий офіс" Рафалівське надлісництво

Білянське лісництво

Квартал №4

Виділ №11

Ділянка №1

площа 0.9 га група віку пристигаючі походження природне бонітет I тип лісу В2ДС

Номер пробної площі	Порода	Середній діаметр, см	Середня висота, см	Вік, років	Сума площ поперечних перерізів, м <sup>2</sup>				Вітровал, сніголом, захаращеність				
					I+II	IIIв (не підлягає вируб-ню)	IIIпв (підлягає вируб-ню)	IV-VI	Разом	Ліквідна деревина		Неліквідна деревина	
										сума площ поп-х перерізів, м <sup>2</sup>	запас м <sup>3</sup>	сума площ поп-х перерізів, м <sup>2</sup>	запас м <sup>3</sup>
1	Сосна	24	24	67	1.0877	4.1888		2.1729	7.4493				
	Дуб звичайний	11	11	67	0.0226	0.0879		0.6958	0.8064			1.0000	0.118
	Береза	10	11	67	0.0050	0.0414		0.1382	0.1846				
середні дані	сума площ поперечних перерізів, м <sup>2</sup>				1.1153	4.3181		3.0069	8.4403			1.0000	
	запас за категоріями стану, м <sup>3</sup>				11.908	45.988		28.333	86.229				0.118
Запас усього, м <sup>3</sup>					86.347								

Результати обробки даних вимірювань

1. Склад: Сосна, Дуб звичайний, Береза, , , , , , , , , , , .

2. Повнота:

загальна фактична повнота (I–VI к. с. + вітровал):	0.2273
повнота (I–IV категорій стану, без сухоостою):	0.2216
повнота, що вирубується (IIIпв–VI категорій стану):	0.0968
до рубки (дерева I+II+IIIпв+IIIпв категорій стану):	0.1305
після рубки (дерева I+II+IIIпв категорій стану):	<b>0.1305</b>

3. Запас на 1 гектар:

дерев, що ростуть (I+II+IIIпв+IIIпв категорій стану):	95.940 м³
дерев, що всихають і сухостійних IV+V+VI категорій стану):	64.329 м³
дерев, що підлягають вирубуванню IIIпв+IV+V+VI категорій стану):	31.481 м³
	31.481 м³

239 – загальна кількість дерев на ділянку

86 – загальна кубатура на ділянку

4. Запас на 1 гектар вітровалу, сніголому, захарашеності, всього:

у тому числі ліквідна деревина:	м³
з неї підлягає прибиранню:	0.131 м³

I	II	III нв	III пв	IV	V	VI	Вітровал
4	8	46		27		2	

5. Характер і причини ослаблення (пошкодження), всихання, тощо:

Стовбурові шкідники

6. Висновок про потребу лісогосподарських заходів: згідно вимог п. 27 діючих санітарних правил в лісах України, затверджених постановою Кабінету Міністрів України від 27 липня 1995 року № 555, дане насадження потребує сушільної санітарної рубки.

Обстеження виконали:

*інженер ОЗЛ*  *Кулика Р.Л.*

КАРТКА  
пробних площ обстеження санітарного стану насаджень  
Рівненська область  
філія "Поліський лісовий офіс" Рафалівське надлісництво

Білянське лісництво

Квартал №6

Виділ №7

Ділянка №4

площа 0.6 га група віку пристигаючі походження природне бонітет 1 тип лісу ВЗДС

Номер пробної площі	Порода	Середній діаметр, см	Середня висота, см	Вік, років	Сума площ поперечних перерізів, м <sup>2</sup>					Вітровал, сніголом, захарашеність			
					I+II	IIIв (не підлягає вируб-ню)	IIIв (підлягає вируб-ню)	IV-VI	Разом	Ліквідна деревина		Неліквідна деревина	
										сума площ поп-х перерізів, м <sup>2</sup>	запас м <sup>3</sup>	сума площ поп-х перерізів, м <sup>2</sup>	запас м <sup>3</sup>
1	Сосна	27	22	67	1.2434	1.8664		1.5600	4.6698				
	Дуб звичайний	10	10	67	0.0339	0.0791		0.4748	0.5878				
	Осика	29	19	67								3.0000	1.835
	Береза	13	16	67		0.0113		0.1030	0.1143				
	середні дані	сума площ поперечних перерізів, м <sup>2</sup>				1.2774	1.9568		2.1377	5.3719			3.0000
запас за категоріями стану, м <sup>3</sup>					12.619	19.182		18.974	50.775				1.835
Запас усього, м <sup>3</sup>										52.610			

### Результати обробки даних вимірювань

1. Склад: Сосна, Дуб звичайний, Осика, Береза, , , , , , , , .

2. Повнота:

загальна фактична повнота (I–VI к. с. + вітровал):	0.2364
повнота (I–IV категорій стану, без сухостою):	0.2214
повнота, що вирубується (IIIпв–VI категорій стану):	0.1146
до рубки (дерев I+II+IIIнв+IIIпв категорій стану):	0.1219
після рубки (дерев I+II+IIIнв категорій стану):	<b>0.1219</b>

3. Запас на 1 гектар:

дерев, що ростуть (I+II+IIIнв+IIIпв категорій стану):	87.685 м <sup>3</sup>
дерев, що всихають і сухостійних IV+V+VI категорій стану):	53.002 м <sup>3</sup>
дерев, що підлягають вирубуванню IIIпв+IV+V+VI категорій стану):	31.623 м <sup>3</sup>
Запас на 1 гектар вітровалу, сніголому, захарашеності, всього:	3.058 м <sup>3</sup>

**153** – загальна кількість дерев на ділянку

**51** – загальна кубатура на ділянку

4. Запас на 1 гектар вітровалу, сніголому, захарашеності, всього:

у тому числі ліквідна деревина:	м <sup>3</sup>
з неї підлягає прибиранню:	3.058 м <sup>3</sup>

	I	II	III нв	III пв	IV	V	VI	Вітровал
	1	12	19		17	1	1	

5. Характер і причини ослаблення (пошкодження), всихання, тощо:

Стовбурові шкідники

6. Висновок про потребу лісгосподарських заходів: згідно вимог п. 27 діючих санітарних правил в лісах України, затверджених постановою Кабінету Міністрів України від 27 липня 1995 року № 555, дане насадження потребує суцільної санітарної рубки.

Обстеження виконали: *інженер ОЗЛ*  *Кица Т.Л.*

КАРТКА  
пробних площ обстеження санітарного стану насаджень  
Рівненська область  
філія "Поліський лісовий офіс" Рафалівське надлісництво

Білянське лісництво

Квартал №6

Виділ №12

Ділянка №2

площа 0.9 га група віку пристигаючі походження природне бонітет 1 тип лісу ВЗДС

Номер пробної площі	Порода	Середній діаметр, см	Середня висота, см	Вік, років	Сума площ поперечних перерізів, м <sup>2</sup>				Вітровал, сніголом, захаращеність				
					I+II	IIIв (не підлягас вируб-ню)	IIIпв (підлягас вируб-ню)	IV-VI	Разом	Ліквідна деревина		Неліквідна деревина	
										сума площ поп-х перерізів, м <sup>2</sup>	запас м <sup>3</sup>	сума площ поп-х перерізів, м <sup>2</sup>	запас м <sup>3</sup>
1	Сосна	23	25	67	1.6567	4.6899		3.3837	9.7302			0.0100	4.938
	Дуб звичайний	12	11	67	0.0741	0.1809		2.1063	2.3613			1.0000	0.118
	Береза	10	11	67		0.1859		0.4308	0.6167				
середні дані	сума площ поперечних перерізів, м <sup>2</sup>				1.7308	5.0567		5.9208	12.7082			1.0100	
	запас за категоріями стану, м <sup>3</sup>				18.991	54.631		52.695	126.317				5.056
Запас усього, м <sup>3</sup>									131.373				



КАРТКА  
пробних площ обстеження санітарного стану насаджень  
Рівненська область  
філія "Поліський лісовий офіс" Рафалівське надлісництво

Білянське лісництво

Квартал № 10

Виділ №2

Ділянка №5

площа 0.7 га група віку середньовікові походження природне бонітет 1 тип лісу В2ДС

Номер пробної площі	Порода	Середній діаметр, см	Середня висота, см	Вік, років	Сума площ поперечних перерізів, м <sup>2</sup>				Вітровал, сніголом, захаращеність				
					I+II	IIIпв (не підлягас вируб-ню)	IIIпв (підлягас вируб-ню)	IV-VI	Разом	Ліквідна деревина		Неліквідна деревина	
										сума площ поп-х перерізів, м <sup>2</sup>	запас м <sup>3</sup>	сума площ поп-х перерізів, м <sup>2</sup>	запас м <sup>3</sup>
1	Сосна	27	25	60	1.5235	5.9936		2.8172	10.3344			0.0036	1.365
	Береза	12	16	60	0.0113	0.0264		0.5627	0.6004				
	Дуб звичайний	11	11	60	0.0490	0.3341		1.2359	1.6190				
середні дані	сума площ поперечних перерізів, м <sup>2</sup>				1.5838	6.3541		4.6158	12.5537			0.0036	
	запас за категоріями стану, м <sup>3</sup>				17.437	69.293		43.095	129.825				1.365
Запас усього, м <sup>3</sup>		131.190											

### Результати обробки даних вимірювань

1. Склад: Сосна, Береза, Дуб звичайний, , , , , , , , , ,

2. Повнота:  
 загальна фактична повнота (I-VI к. с. + вітровал): 0.4532  
 повнота (I-IV категорій стану, без сухоостою): 0.4299  
 повнота, що вирубується (IIIпв-VI категорій стану): 0.2042  
 до рубки (дерева I+II+IIIнв+IIIпв категорій стану): 0.2490  
 після рубки (дерева I+II+IIIнв категорій стану): **0.2490**

3. Запас на 1 гектар: 187.419 м<sup>3</sup>  
 дерев, що ростуть (I+II+IIIнв+IIIпв категорій стану): 123.900 м<sup>3</sup>      **348** – загальна кількість дерев на ділянку  
 дерев, що всихають і сухостійних IV+V+VI категорій стану): 55.456 м<sup>3</sup>  
 дерев, що підлягають вирубуванню IIIпв+IV+V+VI категорій стану): 61.564 м<sup>3</sup>      **130** – загальна кубатура на ділянку

4. Запас на 1 гектар вітровалу, сніголому, захаращеності, всього: 1.950 м<sup>3</sup>  
 у тому числі ліквідна деревина: м<sup>3</sup>  
 з неї підлягає прибиранню: 1.950 м<sup>3</sup>

	I	II	III нв	III пв	IV	V	VI	Вітровал
	<b>4</b>	<b>13</b>	<b>69</b>		<b>39</b>	<b>1</b>	<b>3</b>	

5. Характер і причини ослаблення (пошкодження), всихання, тощо:

Стовбурові шкідники

6. Висновок про потребу лісгосподарських заходів: згідно вимог п. 27 діючих санітарних правил в лісах України, затверджених постановою Кабінету Міністрів України від 27 липня 1995 року № 555, дане насадження потребує суцільної санітарної рубки.

Обстеження виконали:

*інженер ОЗА*      *Кики Р.Л.*

КАРТКА  
пробних площ обстеження санітарного стану насаджень  
Рівненська область  
філія "Поліський лісовий офіс" Рафалівське надлісництво

Білянське лісництво

Квартал №23

Виділ №1

Ділянка №5

площа 0.3 га група віку пристигаючі походження природне бонітет 2 тип лісу A2C

Номер пробної площі	Порода	Середній діаметр, см	Середня висота, см	Вік, років	Сума площ поперечних перерізів, м <sup>2</sup>					Вітровал, сніголом, захаращеність			
					I+II	IIIв (не підлягає вируб-ню)	IIIпв (підлягає вируб-ню)	IV-VI	Разом	Ліквідна деревина		Неліквідна деревина	
										сума площ поп-х перерізів, м <sup>2</sup>	запас м <sup>3</sup>	сума площ поп-х перерізів, м <sup>2</sup>	запас м <sup>3</sup>
1	Сосна	18	20	65	0.4723	0.9634		1.0111	2.4467				
	Дуб звичайний	9	8	65	0.0214	0.0477		0.2022	0.2713				
	Береза	15	16	65	0.0113	0.0678		0.4559	0.5351				
середні дані	сума площ поперечних перерізів, м <sup>2</sup>				0.5049	1.0789		1.6692	3.2530				
	запас за категоріями стану, м <sup>3</sup>				4.529	9.599		13.701	27.829				
Запас усього, м <sup>3</sup>					27.829								

Результати обробки даних вимірювань

1. Склад: Сосна, Дуб звичайний, Береза, , , , , , , , , , .

2. Повнота:

загальна фактична повнота (I-VI к. с. + вітровал):	0.3126
повнота (I-IV категорій стану, без сухостою):	0.3117
повнота, що вирубується (IIIпв-VI категорій стану):	0.1803
до рубки (дерева I+II+IIIнв+IIIпв категорій стану):	0.1323
після рубки (дерева I+II+IIIнв категорій стану):	<b>0.1323</b>

3. Запас на 1 гектар:

дерев, що ростуть (I+II+IIIнв+IIIпв категорій стану):	92.763 м <sup>3</sup>
дерев, що всихають і сухостійних IV+V+VI категорій стану):	47.093 м <sup>3</sup>
дерев, що підлягають вирубуванню IIIпв+IV+V+VI категорій стану):	45.670 м <sup>3</sup>
дерев, що підлягають вирубуванню IIIпв+IV+V+VI категорій стану):	45.670 м <sup>3</sup>

**136** – загальна кількість дерев на ділянку

**28** – загальна кубатура на ділянку

4. Запас на 1 гектар вітровалу, сніголому, захаращеності, всього:

у тому числі ліквідна деревина:	м <sup>3</sup>
з неї підлягає прибиранню:	м <sup>3</sup>

	I	II	III нв	III пв	IV	V	VI	Вітровал
	<b>0</b>	<b>4</b>	<b>10</b>		<b>14</b>		<b>0</b>	

5. Характер і причини ослаблення (пошкодження), всихання, тощо:

Стовбурові шкідники

6. Висновок про потребу лісогосподарських заходів: згідно вимог п. 27 діючих санітарних правил в лісах України, затверджених постановою Кабінету Міністрів України від 27 липня 1995 року № 555, дане насадження потребує суцільної санітарної рубки.

Обстеження виконали:

*інженер ОЗЛ*  *Кука І.А.*

КАРТКА  
пробних площ обстеження санітарного стану насаджень  
Рівненська область  
філія "Поліський лісовий офіс" Рафалівське надлісництво

Білянське лісництво

Квартал № 34

Виділ № 30

Ділянка № 1

площа 0.9 га група віку стигли походження природне бонітет 2 тип лісу В4ДС

Номер пробної площі	Порода	Середній діаметр, см	Середня висота, см	Вік, років	Сума площ поперечних перерізів, м <sup>2</sup>					Вітровал, сніголом, захарашеність			
					I+II	IIIв (не підлягає вируб-ню)	IIIпв (підлягає вируб-ню)	IV-VI	Разом	Ліквідна деревина		Неліквідна деревина	
										сума площ поп-х перерізів, м <sup>2</sup>	запас м <sup>3</sup>	сума площ поп-х перерізів, м <sup>2</sup>	запас м <sup>3</sup>
1	Сосна	27	22	82	3.5017	3.6562		6.3616	13.5196			0.0006	0.251
	Береза	15	16	82	0.1507	0.2487		1.4544	1.8539			6.0000	0.955
	середні дані	сума площ поперечних перерізів, м <sup>2</sup>				3.6524	3.9049		7.8161	15.3734			6.0006
запас за категоріями стану, м <sup>3</sup>					36.162	38.452		74.670	149.284				1.206
Запас усього, м <sup>3</sup>		150.490											

### Результати обробки даних вимірювань

1. Склад: Сосна, Береза, , , , , , , , , ,

2. Повнота:

загальна фактична повнота (I–VI к. с. + вітровал):	0.4089
повнота (I–IV категорій стану, без сухоостою):	0.3710
повнота, що вирубується (IIIпв–VI категорій стану):	0.2211
до рубки (дерев I+II+IIIпв+IIIпв категорій стану):	0.1878
після рубки (дерев I+II+IIIпв категорій стану):	<b>0.1878</b>

3. Запас на 1 гектар:

дерев, що ростуть (I+II+IIIпв+IIIпв категорій стану):	167.212 м <sup>3</sup>
дерев, що всихають і сухостійних IV+V+VI категорій стану):	82.904 м <sup>3</sup>
дерев, що підлягають вирубуванню IIIпв+IV+V+VI категорій стану):	70.684 м <sup>3</sup>
	82.967 м <sup>3</sup>

335 – загальна кількість дерев на ділянку

149 – загальна кубатура на ділянку

4. Запас на 1 гектар вітровалу, сніголому, захарченості, всього:

у тому числі ліквідна деревина:	1.340 м <sup>3</sup>							
з неї підлягає прибиранню:	1.340 м <sup>3</sup>	I	II	III пв	III пв	IV	V	VI


									Вітровал
		<b>1</b>	<b>35</b>	<b>38</b>		<b>62</b>	<b>4</b>	<b>9</b>	

5. Характер і причини ослаблення (пошкодження), всихання, тощо:

Стовбурові шкідники

6. Висновок про потребу лісогосподарських заходів: згідно вимог п. 27 діючих санітарних правил в лісах України, затверджених постановою Кабінету Міністрів України від 27 липня 1995 року № 555, дане насадження потребує суцільної санітарної рубки.

Обстеження виконали:

інженер ОЗЛ  Кукка С.Л.

КАРТКА  
пробних площ обстеження санітарного стану насаджень  
Рівненська область  
філія "Поліський лісовий офіс" Рафалівське надлісництво

Білянське лісництво

Квартал №41

Виділ №4

Ділянка №3

площа 0.9 га група віку стигли походження природне бонітет 3 тип лісу А3С

Номер пробної площі	Порода	Середній діаметр, см	Середня висота, см	Вік, років	Сума площ поперечних перерізів, м <sup>2</sup>					Вітровал, сніголом, захарашеність			
					I+II	IIIв (не підлягає вируб-ню)	IIIпв (підлягає вируб-ню)	IV-VI	Разом	Ліквідна деревина		Неліквідна деревина	
										сума площ поп-х перерізів, м <sup>2</sup>	запас м <sup>3</sup>	сума площ поп-х перерізів, м <sup>2</sup>	запас м <sup>3</sup>
1	Сосна	22	21	82	2.4718	1.5939		1.8275	5.8932				
	Береза	15	14	82	0.1331	0.1017		0.1331	0.3680				
	середні дані	сума площ поперечних перерізів, м <sup>2</sup>				2.6049	1.6956		1.9606	6.2612			
запас за категоріями стану, м <sup>3</sup>					24.634	15.993		18.448	59.075				
Запас усього, м <sup>3</sup>					59.075								



КАРТКА  
пробних площ обстеження санітарного стану насаджень  
Рівненська область  
філія "Поліський лісовий офіс" Рафалівське надлісництво

Білянське лісництво

Квартал №41

Виділ №7

Ділянка №1

площа 0.9 га група віку пристигаючі походження природне бонітет 2 тип лісу А3С

Номер пробної площі	Порода	Середній діаметр, см	Середня висота, см	Вік, років	Сума площ поперечних перерізів, м <sup>2</sup>				Вітровал, сніголом, захаращеність				
					I+II	IIIв (не підлягас вируб-ню)	IIIпв (підлягас вируб-ню)	IV-VI	Разом	Ліквідна деревина		Неліквідна деревина	
										сума площ поп-х перерізів, м <sup>2</sup>	запас м <sup>3</sup>	сума площ поп-х перерізів, м <sup>2</sup>	запас м <sup>3</sup>
1	Сосна	21	21	77	3.6977	4.8557		3.6261	12.1794	0.0010	0.386		
	Береза	20	17	77	0.0804			0.4195	0.4999				
середні дані	сума площ поперечних перерізів, м <sup>2</sup>				3.7780	4.8557		4.0456	12.6793	0.0010			
	запас за категоріями стану, м <sup>3</sup>				36.141	46.615		38.166	120.922		0.386		
Запас усього, м <sup>3</sup>									121.308				



КАРТКА  
пробних площ обстеження санітарного стану насаджень  
Рівненська область  
філія "Поліський лісовий офіс" Рафалівське надлісництво

Білянське лісництво

Квартал №49

Виділ №3

Ділянка №3

площа 0.2 га група віку середньовікові походження штучне бонітет 1 тип лісу B2ДС

Номер пробної площі	Порода	Середній діаметр, см	Середня висота, см	Вік, років	Сума площ поперечних перерізів, м <sup>2</sup>					Вітровал, сніголом, захаращеність			
					I+II	III <sub>нв</sub> (не підлягас вируб-ню)	III <sub>пв</sub> (підлягас вируб-ню)	IV-VI	Разом	Ліквідна деревина		Неліквідна деревина	
										сума площ поп-х перерізів, м <sup>2</sup>	запас м <sup>3</sup>	сума площ поп-х перерізів, м <sup>2</sup>	запас м <sup>3</sup>
1	Сосна	19	19	44	1.3251	1.2196		2.6652	5.2099			0.0059	0.453
середні дані	сума площ поперечних перерізів, м <sup>2</sup>				1.3251	1.2196		2.6652	5.2099			0.0059	
	запас за категоріями стану, м <sup>3</sup>				11.661	10.732		23.454	45.847				0.453
Запас усього, м <sup>3</sup>										46.300			



КАРТКА  
пробних площ обстеження санітарного стану насаджень  
Рівненська область  
філія "Поліський лісовий офіс" Рафалівське надлісництво

Білянське лісництво

Квартал №49

Виділ №14

Ділянка №1

площа 0.4 га група віку пристигаючі походження природне бонітет 2 тип лісу В2ДС

Номер пробної площі	Порода	Середній діаметр, см	Середня висота, см	Вік, років	Сума площ поперечних перерізів, м <sup>2</sup>					Вітровал, сніголом, захаращеність			
					I+II	IIIв (не підлягас вируб-ню)	IIIпв (підлягас вируб-ню)	IV-VI	Разом	Ліквідна деревина		Неліквідна деревина	
										сума площ поп-х перерізів, м <sup>2</sup>	запас м <sup>3</sup>	сума площ поп-х перерізів, м <sup>2</sup>	запас м <sup>3</sup>
1	Сосна	26	21	67	2.1289	2.9302		5.6646	10.7237				
середні дані	сума площ поперечних перерізів, м <sup>2</sup>				2.1289	2.9302		5.6646	10.7237				
	запас за категоріями стану, м <sup>3</sup>				20.438	28.130		54.380	102.948				
Запас усього, м <sup>3</sup>		102.948											

### Результати обробки даних вимірювань

1. Склад: Сосна, .....

2. Повнота:

загальна фактична повнота (I–VI к. с. + вітровал):	0.5841
повнота (I–IV категорій стану, без сухостою):	0.5230
повнота, що вирубується (IIIпв–VI категорій стану):	0.3085
до рубки (дерев I+II+IIIпв+IIIпв категорій стану):	0.2756
після рубки (дерев I+II+IIIпв категорій стану):	<b>0.2756</b>

3. Запас на 1 гектар:

дерев, що ростуть (I+II+IIIпв+IIIпв категорій стану):	257.370 м <sup>3</sup>
дерев, що всихають і сухостійних IV+V+VI категорій стану):	121.420 м <sup>3</sup>
дерев, що підлягають вирубуванню IIIпв+IV+V+VI категорій стану):	135.950 м <sup>3</sup>

**187** – загальна кількість дерев на ділянку

**103** – загальна кубатура на ділянку

4. Запас на 1 гектар вітровалу, сніголому, захаращеності, всього:

у тому числі ліквідна деревина:	м <sup>3</sup>
з неї підлягає прибиранню:	м <sup>3</sup>


	I	II	III пв	III пв	IV	V	VI	Вітровал
<b>4</b>	<b>4</b>	<b>16</b>	<b>28</b>		<b>44</b>	<b>1</b>	<b>10</b>	

5. Характер і причини ослаблення (пошкодження), всихання, тощо:

Стовбурові шкідники

6. Висновок про потребу лісогосподарських заходів: згідно вимог п. 27 діючих санітарних правил в лісах України, затверджених постановою Кабінету Міністрів України від 27 липня 1995 року № 555, дане насадження потребує суцільної санітарної рубки.

Обстеження виконали:

Інженер ОЗЛ  Кика С. С.

КАРТКА  
пробних площ обстеження санітарного стану насаджень  
Рівненська область  
філія "Поліський лісовий офіс" Рафалівське надлісництво

Володимирецьке лісництво

Квартал №40

Виділ №7

Ділянка №3

площа 0.4 га група віку стигли походження природне бонітет 2 тип лісу В2ДС

Номер пробної площі	Порода	Середній діаметр, см	Середня висота, см	Вік, років	Сума площ поперечних перерізів, м <sup>2</sup>					Вітровал, сніголом, захаращеність			
					I+II	IIIв (не підлягає вируб-ню)	IIIпв (підлягає вируб-ню)	IV-VI	Разом	Ліквідна деревина		Неліквідна деревина	
										сума площ поп-х перерізів, м <sup>2</sup>	запас м <sup>3</sup>	сума площ поп-х перерізів, м <sup>2</sup>	запас м <sup>3</sup>
1	Сосна	39	24	87	0.8076	3.0169		2.5133	6.3378				
	Дуб звичайний	12	11	87	0.2286	0.0879		0.6355	0.9520				
	Береза	14	14	87				0.0364	0.0364				
середні дані	сума площ поперечних перерізів, м <sup>2</sup>				1.0362	3.1048		3.1852	7.3262				
	запас за категоріями стану, м <sup>3</sup>				10.066	33.100		31.128	74.294				
Запас усього, м <sup>3</sup>		74.294											

Результати обробки даних вимірювань

1. Склад: Сосна, Дуб звичайний, Береза, , , , , , , , , , ,

2. Повнота:

загальна фактична повнота (I–VI к. с. + вітровал):	0.4500
повнота (I–IV категорій стану, без сухостою):	0.4181
повнота, що вирубується (IIIпв–VI категорій стану):	0.2124
до рубки (дерева I+II+IIIпв+IIIпв категорій стану):	0.2376
після рубки (дерева I+II+IIIпв категорій стану):	<b>0.2376</b>

3. Запас на 1 гектар:

дерев, що ростуть (I+II+IIIпв+IIIпв категорій стану):	185.735 м <sup>3</sup>
дерев, що всихають і сухостійних IV+V+VI категорій стану):	107.915 м <sup>3</sup>
дерев, що підлягають вирубуванню IIIпв+IV+V+VI категорій стану):	77.820 м <sup>3</sup>
дерев, що підлягають вирубуванню IIIпв+IV+V+VI категорій стану):	77.820 м <sup>3</sup>

126 – загальна кількість дерев на ділянку

74 – загальна кубатура на ділянку

4. Запас на 1 гектар вітровалу, сніголому, захаращеності, всього:

у тому числі ліквідна деревина:	м <sup>3</sup>
з неї підлягає прибиранню:	м <sup>3</sup>

	I	II	III нв	III пв	IV	V	VI	Вітровал
	3	7	33		28		4	

5. Характер і причини ослаблення (пошкодження), всихання, тощо:

Стовбурові шкідники

6. Висновок про потребу лісогосподарських заходів: згідно вимог п. 27 діючих санітарних правил в лісах України, затверджених постановою Кабінету Міністрів України від 27 липня 1995 року № 555, дане насадження потребує суцільної санітарної рубки.

Обстеження виконали:

інженер ОЗЛ



КАРТКА  
пробних площ обстеження санітарного стану насаджень  
Рівненська область  
філія "Поліський лісовий офіс" Рафалівське надлісництво

Володимирецьке лісництво

Квартал №27

Виділ №34

площа 0.4 га група віку середньовікові походження штучне бонітет 3 тип лісу В2ДС

Номер пробної площі	Порода	Середній діаметр, см	Середня висота, см	Вік, років	Сума площ поперечних перерізів, м <sup>2</sup>					Вітровал, сніголом, захаращеність			
					I+II	IIIв (не підлягас вируб-ню)	IIIпв (підлягас вируб-ню)	IV-VI	Разом	Ліквідна деревина		Неліквідна деревина	
										сума площ поп-х перерізів, м <sup>2</sup>	запас м <sup>3</sup>	сума площ поп-х перерізів, м <sup>2</sup>	запас м <sup>3</sup>
1	Сосна	21	17	49	0.4848	1.6667		3.3347	5.4862			0.0081	0.904
	Береза	20	15	49				0.0967	0.0967				
	Дуб звичайний	10	8	49		0.0100		0.1005	0.1105				
середні дані	сума площ поперечних перерізів, м <sup>2</sup>				0.4848	1.6768		3.5319	5.6934			0.0081	
	запас за категоріями стану, м <sup>3</sup>				3.878	13.380		27.837	45.095				0.904
Запас усього, м <sup>3</sup>										45.999			



КАРТКА  
пробних площ обстеження санітарного стану насаджень  
Рівненська область  
філія "Поліський лісовий офіс" Рафалівське надлісництво

Володимирецьке лісництво

Квартал №40

Виділ №9

Ділянка №1

площа 0.3 га група віку стигли походження природне бонітет 1 тип лісу ВЗДС

Номер пробної площі	Порода	Середній діаметр, см	Середня висота, см	Вік, років	Сума площ поперечних перерізів, м <sup>2</sup>					Вітровал, сніголом, захаращеність			
					I+II	IIIв (не підлягас вируб-ню)	IIIпв (підлягас вируб-ню)	IV-VI	Разом	Ліквідна деревина		Неліквідна деревина	
										сума площ поп-х перерізів, м <sup>2</sup>	запас м <sup>3</sup>	сума площ поп-х перерізів, м <sup>2</sup>	запас м <sup>3</sup>
1	Сосна	35	24	87	1.4959	2.1515		2.8662	6.5136				
	Дуб звичайний	12	11	87	0.0741	0.0628		0.3215	0.4584				
середні дані	сума площ поперечних перерізів, м <sup>2</sup>				1.5700	2.2143		3.1877	6.9721				
	запас за категоріями стану, м <sup>3</sup>				16.592	23.606		32.845	73.043				
Запас усього, м <sup>3</sup>		73.043											



КАРТКА  
пробних площ обстеження санітарного стану насаджень  
Рівненська область  
філія "Поліський лісовий офіс" Рафалівське надлісництво

Воронківське лісництво

Квартал №22

Виділ №1

Ділянка №2

площа 0.9 га група віку пристигаючі походження природне бонітет 2 тип лісу В2ДС

Номер пробної площі	Порода	Середній діамстр. см	Середня висота, см	Вік, років	Сума площ поперечних перерізів, м <sup>2</sup>					Вітровал, сніголом, захаращеність			
					I+II	IIIв (не підлягас вируб-ню)	IIIв (підлягас вируб-ню)	IV-VI	Разом	Ліквідна деревина		Неліквідна деревина	
										сума площ поп-х перерізів, м <sup>2</sup>	запас м <sup>3</sup>	сума площ поп-х перерізів, м <sup>2</sup>	запас м <sup>3</sup>
1	Сосна	25	21	67	4.3043	5.7763		2.4429	12.5236				
	Береза	12	14	67		0.1156			0.1156				
середні дані	сума площ поперечних перерізів, м <sup>2</sup>				4.3043	5.8919		2.4429	12.6391				
	запас за категоріями стану, м <sup>3</sup>				41.322	56.239		23.452	121.013				
Запас усього, м <sup>3</sup>										121.013			



КАРТКА  
пробних площ обстеження санітарного стану насаджень  
Рівненська область  
філія "Поліський лісовий офіс" Рафалівське надлісництво

Воронківське лісництво

Квартал №22

Виділ №10

Ділянка №2

площа 0.9 га група віку пристигаючі походження природне бонітет 2 тип лісу В2ДС

Номер пробної площі	Порода	Середній діаметр, см	Середня висота, см	Вік, років	Сума площ поперечних перерізів, м <sup>2</sup>					Вітровал, сніголом, захаращеність			
					I+II	IIIпв (не підлягає вируб-ню)	IIIпв (підлягає вируб-ню)	IV-VI	Разом	Ліквідна деревина		Неліквідна деревина	
										сума площ поп-х перерізів, м <sup>2</sup>	запас м <sup>3</sup>	сума площ поп-х перерізів, м <sup>2</sup>	запас м <sup>3</sup>
1	Сосна	24	21	67	4.0167	5.6143		1.4369	11.0679				
	Береза	10	12	67		0.0440			0.0440				
	середні дані	сума площ поперечних перерізів, м <sup>2</sup>				4.0167	5.6583		1.4369	11.1118			
запас за категоріями стану, м <sup>3</sup>					38.560	54.161		13.793	106.514				
Запас усього, м <sup>3</sup>										106.514			



КАРТКА  
пробних площ обстеження санітарного стану насаджень  
Рівненська область  
філія "Поліський лісовий офіс" Рафалівське надлісництво

Воронківське лісництво

Квартал №23

Виділ №1

Ділянка №1

площа 0.9 га група віку пристигаючі походження природне бонітет 1 тип лісу В2ДС

Номер пробної площі	Порода	Середній діаметр, см	Середня висота, см	Вік, років	Сума площ поперечних перерізів, м <sup>2</sup>					Вітровал, сніголом, захаращеність			
					I+II	IIIв (не підлягас вируб-ню)	IIIпв (підлягас вируб-ню)	IV-VI	Разом	Ліквідна деревина		Неліквідна деревина	
										сума площ поп-х перерізів, м <sup>2</sup>	запас м <sup>3</sup>	сума площ поп-х перерізів, м <sup>2</sup>	запас м <sup>3</sup>
1	Сосна	22	21	69	3.1337	5.9534		2.3236	11.4108				
середні дані	сума площ поперечних перерізів, м <sup>2</sup>				3.1337	5.9534		2.3236	11.4108				
	запас за категоріями стану, м <sup>3</sup>				30.083	57.153		22.307	109.543				
Запас усього, м <sup>3</sup>		109.543											



КАРТКА  
пробних площ обстеження санітарного стану насаджень  
Рівненська область  
філія "Поліський лісовий офіс" Рафалівське надлісництво

Красносільське лісництво

Квартал №7

Виділ №9

Ділянка №1

площа 1.0 га група віку пристигаючі походження природне бонітет I тип лісу В2ДС

Номер пробної площі	Порода	Середній діаметр, см	Середня висота, см	Вік, років	Сума площ поперечних перерізів, м <sup>2</sup>					Вітровал, сніголом, захаращеність			
					I+II	IIIв (не підлягас вируб-ню)	IIIпв (підлягас вируб-ню)	IV-VI	Разом	Ліквідна деревина		Неліквідна деревина	
										сума площ поп-х перерізів, м <sup>2</sup>	запас м <sup>3</sup>	сума площ поп-х перерізів, м <sup>2</sup>	запас м <sup>3</sup>
1	Сосна	22	21	72	5.1546	5.9132		4.3319	15.3998			0.0016	0.723
	Береза	18	20	72	0.3919	1.3728		1.4105	3.1752			1.0000	0.416
	Осика	18	19	72	0.1218	0.4044		0.4873	1.0136			2.0000	0.641
	Дуб звичайний	10	12	72		0.0440			0.0440				
середні дані	сума площ поперечних перерізів, м <sup>2</sup>				5.6683	7.7344		6.2298	19.6325			3.0016	
	запас за категоріями стану, м <sup>3</sup>				54.161	73.233		58.850	186.244				1.780
Запас усього, м <sup>3</sup>					188.024								

Результати обробки даних вимірювань

1. Склад: Сосна, Береза, Осика, Дуб звичайний, , , , , , , , ,

2. Повнота:

загальна фактична повнота (I–VI к. с. + вітровал):	0.4814
повнота (I–IV категорій стану, без сухостою):	0.4656
повнота, що вирубується (IIIпв–VI категорій стану):	0.1622
до рубки (дерева I+II+IIIпв+IIIпв категорій стану):	0.3191
після рубки (дерева I+II+IIIпв категорій стану):	<b>0.3191</b>

3. Запас на 1 гектар:

дерев, що ростуть (I+II+IIIпв+IIIпв категорій стану):	188.027 м <sup>3</sup>
дерев, що всихають і сухостійних IV+V+VI категорій стану):	127.394 м <sup>3</sup>
дерев, що підлягають вирубуванню IIIпв+IV+V+VI категорій стану):	45.874 м <sup>3</sup>
	58.850 м <sup>3</sup>
	1.780 м <sup>3</sup>

487 – загальна кількість дерев на ділянку

186 – загальна кубатура на ділянку

4. Запас на 1 гектар вітровалу, сніголому, захарашеності, всього:

у тому числі ліквідна деревина:	м <sup>3</sup>
з неї підлягає прибиранню:	1.780 м <sup>3</sup>

	I	II	III нв	III пв	IV	V	VI	Вітровал
	20	34	73		54		5	

5. Характер і причини ослаблення (пошкодження), всихання, тощо:

Стовбурові шкідники

6. Висновок про потребу лісгосподарських заходів: згідно вимог п. 27 діючих санітарних правил в лісах України, затверджених постановою Кабінету Міністрів України від 27 липня 1995 року № 555, дане насадження потребує суцільної санітарної рубки.

Обстеження виконали:

*І. М. Мелер ОЗЛ*  *Кіка Т. А.*

КАРТКА  
пробних площ обстеження санітарного стану насаджень  
Рівненська область  
філія "Поліський лісовий офіс" Рафалівське надлісництво

Красносільське лісництво

Квартал №7

Виділ №18

Ділянка №1

площа 1.0 га група віку пристигаючі походження природне бонітет 2 тип лісу A2C

Номер пробної площі	Порода	Середній діаметр, см	Середня висота, см	Вік, років	Сума площ поперечних перерізів, м <sup>2</sup>					Вітровал, сніголом, захарашеність			
					I+II	IIIв (не підлягає вируб-ню)	IIIв (підлягає вируб-ню)	IV-VI	Разом	Ліквідна деревина		Неліквідна деревина	
										сума площ поп-х перерізів, м <sup>2</sup>	запас м <sup>3</sup>	сума площ поп-х перерізів, м <sup>2</sup>	запас м <sup>3</sup>
1	Сосна	19	20	67	6.5689	10.7652		10.4725	27.8066			0.0012	0.497
	Береза	20	19	67	0.0615	0.1331			0.1947			2.0000	0.674
середні дані	сума площ поперечних перерізів, м <sup>2</sup>				6.6304	10.8983		10.4725	28.0013			2.0012	
	запас за категоріями стану, м <sup>3</sup>				60.976	100.212		96.347	257.535				1.171
Запас усього, м <sup>3</sup>					258.706								



КАРТКА  
пробних площ обстеження санітарного стану насаджень  
Рівненська область  
філія "Поліський лісовий офіс" Рафалівське надлісництво

Красносільське лісництво

Квартал №11

Виділ №22

Ділянка №2

площа 0.9 га група віку пристигаючі походження природне бонітет 1 тип лісу ВЗДС

Номер пробної площі	Порода	Середній діаметр, см	Середня висота, см	Вік, років	Сума площ поперечних перерізів, м <sup>2</sup>					Вітровал, сніголом, захаращеність			
					I+II	IIIв (не підлягас вируб-ню)	IIIпв (підлягас вируб-ню)	IV-VI	Разом	Ліквідна деревина		Неліквідна деревина	
										сума площ поп-х перерізів, м <sup>2</sup>	запас м <sup>3</sup>	сума площ поп-х перерізів, м <sup>2</sup>	запас м <sup>3</sup>
1	Сосна	22	21	69	7.5536	7.9731		3.3862	18.9128				
	Береза	11	13	69	0.0452	0.2361		0.0854	0.3668			2.0000	0.064
середні дані	сума площ поперечних перерізів, м <sup>2</sup>				7.5988	8.2092		3.4716	19.2796			2.0000	
	запас за категоріями стану, м <sup>3</sup>				72.803	78.053		33.055	183.911				0.064
Запас усього, м <sup>3</sup>		183.975											



КАРТКА  
пробних площ обстеження санітарного стану насаджень  
Рівненська область  
філія "Поліський лісовий офіс" Рафалівське надлісництво

Мульчицьке лісництво

Квартал №87

Виділ №2

Ділянка №1

площа 0.9 га група віку пристигаючі походження природне бонітет 2 тип лісу A2C

Номер пробної площі	Порода	Середній діаметр, см	Середня висота, см	Вік, років	Сума площ поперечних перерізів, м <sup>2</sup>					Вітровал, сніголом, захарашеність			
					I+II	IIIв (не підлягас вируб-ню)	IIIв (підлягас вируб-ню)	IV-VI	Разом	Ліквідна деревина		Неліквідна деревина	
										сума площ поп-х перерізів, м <sup>2</sup>	запас м <sup>3</sup>	сума площ поп-х перерізів, м <sup>2</sup>	запас м <sup>3</sup>
1	Сосна	24	19	74	4.4764	3.8358		4.5630	12.8753			0.0011	0.398
	Береза	9	9	74		0.0151		0.0528	0.0678				
	середні дані	сума площ поперечних перерізів, м <sup>2</sup>				4.4764	3.8509		4.6158	12.9431			0.0011
запас за категоріями стану, м <sup>3</sup>					39.393	33.827		40.408	113.628				0.398
Запас усього, м <sup>3</sup>		114.026											

### Результати обробки даних вимірювань

1. Склад: Сосна, Береза, .....

2. Повнота:

загальна фактична повнота (I-VI к. с. + вітровал):	0.3306
повнота (I-IV категорій стану, без сухостою):	0.3210
повнота, що вирубується (IIIпв-VI категорій стану):	0.1197
до рубки (дерева I+II+IIIпв+IIIпв категорій стану):	0.2109
після рубки (дерева I+II+IIIпв категорій стану):	<b>0.2109</b>

3. Запас на 1 гектар:

дерев, що ростуть (I+II+IIIпв+IIIпв категорій стану):	126.696 м³	
дерев, що всихають і сухостійних IV+V+VI категорій стану):	81.356 м³	264 – загальна кількість дерев на ділянку
дерев, що підлягають вирубуванню IIIпв+IV+V+VI категорій стану):	44.617 м³	
	44.898 м³	114 – загальна кубатура на ділянку
	0.442 м³	

4. Запас на 1 гектар вітровалу, сніголому, захарашеності, всього:

у тому числі ліквідна деревина: м³  
 з неї підлягає прибиранню: 0.442 м³

1	II	III пв	III пв	IV	V	VI	Вітровал
2	37	34		37	0	3	

5. Характер і причини ослаблення (пошкодження), всихання, тощо:

Стовбурові шкідники

---



---

6. Висновок про потребу лісогосподарських заходів: згідно вимог п. 27 діючих санітарних правил в лісах України, затверджених постановою Кабінету Міністрів України від 27 липня 1995 року № 555, дане насадження потребує суцільної санітарної рубки.

Обстеження виконали: інженер ОЗМ  Ріпка Р.Л.

КАРТКА  
пробних площ обстеження санітарного стану насаджень  
Рівненська область  
філія "Поліський лісовий офіс" Рафалівське надлісництво

Мульчицьке лісництво

Квартал №87

Виділ №32

Ділянка №1

площа 0.9 га група віку \_\_\_\_\_ походження \_\_\_\_\_ штучне \_\_\_\_\_ бонітет \_\_\_\_\_ тип лісу \_\_\_\_\_

Номер пробної площі	Порода	Середній діаметр, см	Середня висота, см	Вік, років	Сума площ поперечних перерізів, м <sup>2</sup>					Вітровал, сніголом, захаращеність			
					I+II	IIIв (не підлягає вируб-ню)	IIIпв (підлягає вируб-ню)	IV-VI	Разом	Ліквідна деревина		Неліквідна деревина	
										сума площ поп-х перерізів, м <sup>2</sup>	запас м <sup>3</sup>	сума площ поп-х перерізів, м <sup>2</sup>	запас м <sup>3</sup>
1	Сосна	23	19	0	2.6991	5.2576		4.0129	11.9697			0.0035	1.205
	Береза	16	16	0	0.0929	0.1495		1.6152	1.8576			6.0000	0.955
	Дуб звичайний	16	12	0				0.0201	0.0201				
середні дані	сума площ поперечних перерізів, м <sup>2</sup>				2.7921	5.4071		5.6482	13.8474			6.0035	
	запас за категоріями стану, м <sup>3</sup>				24.458	47.403		47.715	119.576				2.160
Запас усього, м <sup>3</sup>		121.736											

Результати обробки даних вимірювань

1. Склад: Сосна, Береза, Дуб звичайний, , , , , , , , , , .

2. Повнота:

загальна фактична повнота (I-VI к. с. + вітровал):	0.3935
повнота (I-IV категорій стану, без сухостою):	0.3701
повнота, що вирубується (IIIпв-VI категорій стану):	0.1819
до рубки (дерев I+II+IIIпв+IIIпв категорій стану):	0.2115
після рубки (дерев I+II+IIIпв категорій стану):	<b>0.2115</b>

3. Запас на 1 гектар:

дерев, що ростуть (I+II+IIIпв+IIIпв категорій стану):	135.264 м <sup>3</sup>
дерев, що всихають і сухостійних IV+V+VI категорій стану):	79.846 м <sup>3</sup>
дерев, що підлягають вирубуванню IIIпв+IV+V+VI категорій стану):	39.378 м <sup>3</sup>
дерев, що підлягають вирубуванню IIIпв+IV+V+VI категорій стану):	53.017 м <sup>3</sup>

**348** – загальна кількість дерев на ділянку

**120** – загальна кубатура на ділянку

4. Запас на 1 гектар вітровалу, сніголому, захарашеності, всього:

у тому числі ліквідна деревина:	м <sup>3</sup>
з неї підлягає прибиранню:	2.400 м <sup>3</sup>

2.400 м<sup>3</sup>

	I	II	III пв	III пв	IV	V	VI	Вітровал
	4	21	47		43	1	3	

5. Характер і причини ослаблення (пошкодження), всихання, тощо:

Стовбурові шкідники

6. Висновок про потребу лісогосподарських заходів: згідно вимог п. 27 діючих санітарних правил в лісах України, затверджених постановою Кабінету Міністрів України від 27 липня 1995 року № 555, дане насадження потребує суцільної санітарної рубки.

Обстеження виконали:

*Ікмежер ОЗЛ*  *Кика І.І.*

КАРТКА  
пробних площ обстеження санітарного стану насаджень  
Рівненська область  
філія "Поліський лісовий офіс" Рафалівське надлісництво

Озерецьке лісництво

Квартал №4

Виділ №1

Ділянка №1

площа 0.4 га група віку середньовікові походження штучне бонітет 2 тип лісу ВЗДС

Номер пробної площі	Порода	Середній діаметр, см	Середня висота, см	Вік, років	Сума площ поперечних перерізів, м <sup>2</sup>					Вітровал, сніголом, захаращеність			
					I+II	IIIв (не підлягас вируб-ню)	IIIпв (підлягас вируб-ню)	IV-VI	Разом	Ліквідна деревина		Неліквідна деревина	
										сума площ поп-х перерізів, м <sup>2</sup>	запас м <sup>3</sup>	сума площ поп-х перерізів, м <sup>2</sup>	запас м <sup>3</sup>
1	Сосна	21	17	49	1.0563	2.4178		4.0807	7.5548	0.0136	1.819		
	Береза	10	11	49	0.0201	0.0050		0.1670	0.1922				
	Дуб звичайний	14	10	49	0.0452	0.0113		0.1030	0.1595				
середні дані	сума площ поперечних перерізів, м <sup>2</sup>				1.1216	2.4341		4.3508	7.9065	0.0136			
	запас за категоріями стану, м <sup>3</sup>				8.810	19.432		34.143	62.385		1.819		
Запас усього, м <sup>3</sup>					64.204								



КАРТКА  
пробних площ обстеження санітарного стану насаджень  
Рівненська область  
філія "Поліський лісовий офіс" Рафалівське надлісництво

Озерецьке лісництво

Квартал №31

Виділ №16

Ділянка №1

площа 0.7 га група віку пристигаючі походження природне бонітет 2 тип лісу ВЗДС

Номер пробної площі	Порода	Середній діаметр, см	Середня висота, см	Вік, років	Сума площ поперечних перерізів, м <sup>2</sup>					Вітровал, сніголом, захаращеність			
					I+II	IIIв (не підлягас вируб-ню)	IIIв (підлягас вируб-ню)	IV-VI	Разом	Ліквідна деревина		Неліквідна деревина	
										сума площ поп-х перерізів, м <sup>2</sup>	запас м <sup>3</sup>	сума площ поп-х перерізів, м <sup>2</sup>	запас м <sup>3</sup>
1	Сосна	21	17	67	3.8195	1.6516		1.8187	7.2898				
	Береза	17	12	67	0.0201	0.0113		0.7398	0.7712			4.0000	0.460
	Вільха	20	17	67		0.0615		0.0867	0.1482				
	Осика	16	15	67				0.0201	0.0201				
середні дані	сума площ поперечних перерізів, м <sup>2</sup>				3.8396	1.7245		2.6652	8.2293			4.0000	
	запас за категоріями стану, м <sup>3</sup>				30.677	13.773		19.827	64.277				0.460
Запас усього, м <sup>3</sup>					64.737								

Результати обробки даних вимірювань

1. Склад: Сосна, Береза, Вільха, Осика, . . . . .

2. Повнота:

загальна фактична повнота (I–VI к. с. + вітровал):	0.3141
повнота (I–IV категорій стану, без сухостою):	0.3067
повнота, що вирубується (IIIпв–VI категорій стану):	0.1222
до рубки (дерева I+II+IIIнв+IIIпв категорій стану):	0.1919
після рубки (дерева I+II+IIIнв категорій стану):	<b>0.1919</b>

3. Запас на 1 гектар:

дерев, що ростуть (I+II+IIIнв+IIIпв категорій стану):	92.481 м <sup>3</sup>
дерев, що всихають і сухостійних IV+V+VI категорій стану):	63.500 м <sup>3</sup>
дерев, що підлягають вирубуванню IIIпв+IV+V+VI категорій стану):	21.983 м <sup>3</sup>
	28.324 м <sup>3</sup>

234 – загальна кількість дерев на ділянку

64 – загальна кубатура на ділянку

4. Запас на 1 гектар вітровалу, сніголому, захаращеності, всього:

у тому числі ліквідна деревина:	м <sup>3</sup>
з неї підлягає прибиранню:	0.657 м <sup>3</sup>

I	II	III нв	III пв	IV	V	VI	Вітровал
6	25	14		19		1	

5. Характер і причини ослаблення (пошкодження), всихання, тощо:

Стовбурові шкідники

6. Висновок про потребу лісгосподарських заходів: згідно вимог п. 27 діючих санітарних правил в лісах України, затверджених постановою Кабінету Міністрів України від 27 липня 1995 року № 555, дане насадження потребує суцільної санітарної рубки.

Обстеження виконали: інженер 0311  

КАРТКА  
пробних площ обстеження санітарного стану насаджень  
Рівненська область  
філія "Поліський лісовий офіс" Рафалівське надлісництво

Озерецьке лісництво

Квартал №41

Виділ №54

Ділянка №1

площа 0.2 га група віку середньовікові походження штучне бонітет 2 тип лісу ВЗДС

Номер пробної площі	Порода	Середній діаметр, см	Середня висота, см	Вік, років	Сума площ поперечних перерізів, м <sup>2</sup>					Вітровал, сніголом, захарашеність			
					I+II	IIIв (не підлягає вирубуванню)	IIIпв (підлягає вирубуванню)	IV-VI	Разом	Ліквідна деревина		Неліквідна деревина	
										сума площ поп-х перерізів, м <sup>2</sup>	запас м <sup>3</sup>	сума площ поп-х перерізів, м <sup>2</sup>	запас м <sup>3</sup>
1	Сосна	24	19	47	1.2120	1.2447		4.3822	6.8389				
	Береза	15	14	47	0.0113	0.0314		0.0628	0.1055				
	Осика	14	14	47				0.0364	0.0364				
середні дані	сума площ поперечних перерізів, м <sup>2</sup>				1.2233	1.2761		4.4814	6.9808				
	запас за категоріями стану, м <sup>3</sup>				10.743	11.167		39.239	61.149				
Запас усього, м <sup>3</sup>		61.149											



КАРТКА  
пробних площ обстеження санітарного стану насаджень  
Рівненська область  
філія "Поліський лісовий офіс" Рафалівське надлісництво

Озерецьке лісництво

Квартал №42

Виділ №29

Ділянка №1

площа 0.9 га група віку пристигаючі походження природне бонітет 2 тип лісу В2ДС

Номер пробної площі	Порода	Середній діаметр, см	Середня висота, см	Вік, років	Сума площ поперечних перерізів, м <sup>2</sup>					Вітровал, сніголом, захаращеність			
					I+II	IIIв (не підлягає вируб-ню)	IIIпв (підлягає вируб-ню)	IV-VI	Разом	Ліквідна деревина		Неліквідна деревина	
										сума площ поп-х перерізів, м <sup>2</sup>	запас м <sup>3</sup>	сума площ поп-х перерізів, м <sup>2</sup>	запас м <sup>3</sup>
1	Сосна	24	21	62	2.6200	7.3953		9.7654	19.7807				
	Береза	13	16	62	0.0113	0.1583		0.3617	0.5313			1.0000	0.153
	Осика	12	13	62				0.0364	0.0364				
середні дані	сума площ поперечних перерізів, м <sup>2</sup>				2.6313	7.5536		10.1636	20.3485			1.0000	
	запас за категоріями стану, м <sup>3</sup>				25.238	72.198		96.730	194.166				0.153
Запас усього, м <sup>3</sup>					194.319								

Результати обробки даних вимірювань

1. Склад: Сосна, Береза, Осика, , , , , , , , ,

2. Повнота:

загальна фактична повнота (I-VI к. с. + вітровал):	0.5043
повнота (I-IV категорій стану, без сухостою):	0.4123
повнота, що вирубується (IIIпв-VI категорій стану):	0.2545
до рубки (дерева I+II+IIIнв+IIIпв категорій стану):	0.2499
після рубки (дерева I+II+IIIнв категорій стану):	<b>0.2499</b>

3. Запас на 1 гектар: 215.910 м<sup>3</sup>

дерев, що ростуть (I+II+IIIнв+IIIпв категорій стану): 108.262 м<sup>3</sup>

**431** – загальна кількість дерев на ділянку

дерев, що всихають і сухостійних IV+V+VI категорій стану): 104.423 м<sup>3</sup>

дерев, що підлягають вирубуванню IIIпв+IV+V+VI категорій стану): 107.478 м<sup>3</sup>

**194** – загальна кубатура на ділянку

4. Запас на 1 гектар вітровалу, сніголому, захаращеності, всього: 0.170 м<sup>3</sup>

у тому числі ліквідна деревина: м<sup>3</sup>

з неї підлягає прибиранню: 0.170 м<sup>3</sup>

I	II	III нв	III пв	IV	V	VI	Вітровал
5	20	72		61	2	34	


5. Характер і причини ослаблення (пошкодження), всихання, тощо:

Стовбурові шкідники

6. Висновок про потребу лісгосподарських заходів: згідно вимог п. 27 діючих санітарних правил в лісах України, затверджених постановою Кабінету Міністрів України від 27 липня 1995 року № 555, дане насадження потребує суцільної санітарної рубки.

Обстеження виконали:

інженер ОЗЛ



Кіка Р.Л.

КАРТКА  
пробних площ обстеження санітарного стану насаджень  
Рівненська область  
філія "Поліський лісовий офіс" Рафалівське надлісництво

Озерецьке лісництво

Квартал №42

Виділ №44

Ділянка №2

площа 0.9 га група віку перестійні походження природне бонітет 2 тип лісу В4ДС

Номер пробної площі	Порода	Середній діаметр, см	Середня висота, см	Вік, років	Сума площ поперечних перерізів, м <sup>2</sup>					Вітровал, сніголом, захаращеність			
					I+II	IIIв (не підлягас вируб-ню)	IIIпв (підлягас вируб-ню)	IV-VI	Разом	Ліквідна деревина		Неліквідна деревина	
										сума площ поп-х перерізів, м <sup>2</sup>	запас м <sup>3</sup>	сума площ поп-х перерізів, м <sup>2</sup>	запас м <sup>3</sup>
1	Сосна	19	17	107	3.4063	5.6432		9.5406	18.5901			0.0279	8.430
	Береза	11	12	107		0.1030		0.7712	0.8742			1.0000	0.188
	середні дані	сума площ поперечних перерізів, м <sup>2</sup>				3.4063	5.7462		10.3118	19.4642			1.0279
запас за категоріями стану, м <sup>3</sup>					27.250	45.764		80.951	153.965				8.618
Запас усього, м <sup>3</sup>		162.583											



КАРТКА  
пробних площ обстеження санітарного стану насаджень  
Рівненська область  
філія "Поліський лісовий офіс" Рафалівське надлісництво

Озерещьке лісництво

Квартал №42

Виділ №46

Ділянка №3

площа 0.6 га група віку стигли походження природне бонітет 2 тип лісу В4ДС

Номер пробної площі	Порода	Середній діаметр, см	Середня висота, см	Вік, років	Сума площ поперечних перерізів, м <sup>2</sup>					Вітровал, сніголом, захаращеність			
					I+II	IIIв (не підлягас вируб-ню)	IIIпв (підлягас вируб-ню)	IV-VI	Разом	Ліквідна деревина		Неліквідна деревина	
										сума площ поп-х перерізів, м <sup>2</sup>	запас м <sup>3</sup>	сума площ поп-х перерізів, м <sup>2</sup>	запас м <sup>3</sup>
1	Сосна	23	19	97	4.5681	2.1779		3.2128	9.9588			0.0035	0.807
	Береза	11	11	97	0.0339	0.0779		0.9734	1.0852			6.0000	0.324
середні дані	сума площ поперечних перерізів, м <sup>2</sup>				4.6020	2.2558		4.1862	11.0440			6.0035	
	запас за категоріями стану, м <sup>3</sup>				40.389	19.602		33.724	93.715				1.131
Запас усього, м <sup>3</sup>		94.846											



КАРТКА  
пробних площ обстеження санітарного стану насаджень  
Рівненська область  
філія "Поліський лісовий офіс" Рафалівське надлісництво

Степангородське лісництво

Квартал №8

Виділ №43

площа 0.9 га група віку \_\_\_\_\_ походження \_\_\_\_\_ штучне \_\_\_\_\_ бонітет \_\_\_\_\_ тип лісу \_\_\_\_\_

Номер пробної площі	Порода	Середній діаметр, см	Середня висота, см	Вік, років	Сума площ поперечних перерізів, м <sup>2</sup>					Вітровал, сніголом, захаращеність			
					I+II	IIIнв (не підлягає вируб-ню)	IIIпв (підлягає вируб-ню)	IV-VI	Разом	Ліквідна деревина		Неліквідна деревина	
										сума площ поп-х перерізів, м <sup>2</sup>	запас м <sup>3</sup>	сума площ поп-х перерізів, м <sup>2</sup>	запас м <sup>3</sup>
1	Сосна	18	17	0	5.7625	2.6276		3.7755	12.1656			0.0027	0.804
	Береза	16	14	0	0.0917	0.0314		0.7549	0.8779			7.0000	1.016
середні дані	сума площ поперечних перерізів, м <sup>2</sup>				5.8542	2.6590		4.5304	13.0436			7.0027	
	запас за категоріями стану, м <sup>3</sup>				46.723	21.234		35.337	103.294				1.820
Запас усього, м <sup>3</sup>										105.114			



КАРТКА  
пробних площ обстеження санітарного стану насаджень  
Рівненська область  
філія "Поліський лісовий офіс" Рафалівське надлісництво

Степангородське лісництво

Квартал №16

Виділ №15

Ділянка №1

площа 0.8 га група віку \_\_\_\_\_ походження \_\_\_\_\_ штучне \_\_\_\_\_ бонітет \_\_\_\_\_ тип лісу \_\_\_\_\_

Номер пробної площі	Порода	Середній діаметр, см	Середня висота, см	Вік, років	Сума площ поперечних перерізів, м <sup>2</sup>				Вітровал, сніголом, захарашеність				
					I+II	IIIв (не підлягас вируб-ню)	IIIв (підлягас вируб-ню)	IV-VI	Разом	Ліквідна деревина		Неліквідна деревина	
										сума площ поп-х перерізів, м <sup>2</sup>	запас м <sup>3</sup>	сума площ поп-х перерізів, м <sup>2</sup>	запас м <sup>3</sup>
1	Сосна	18	17	0	1.6705	5.3832		10.4399	17.4936			0.0016	0.422
	Береза	11	15	0	0.0226	0.0502		0.3027	0.3755			6.0000	0.760
середні дані	сума площ поперечних перерізів, м <sup>2</sup>				1.6931	5.4335		10.7426	17.8691			6.0016	
	запас за категоріями стану, м <sup>3</sup>				13.527	43.428		85.698	142.653				1.182
Запас усього, м <sup>3</sup>									143.835				

Результати обробки даних вимірювань

1. Склад: Сосна, Береза, , , , , , , , , ,

2. Повнота:

загальна фактична повнота (I–VI к. с. + вітровал):	0.5481
повнота (I–IV категорій стану, без сухостою):	0.5044
повнота, що вирубується (IIIпв–VI категорій стану):	0.3339
до рубки (дерева I+II+IIIпв+IIIпв категорій стану):	0.2142
після рубки (дерева I+II+IIIпв категорій стану):	<b>0.2142</b>

3. Запас на 1 гектар:

дерев, що ростуть (I+II+IIIпв+IIIпв категорій стану):	179.794 м <sup>3</sup>
дерев, що всихають і сухостійних (IV+V+VI категорій стану):	71.194 м <sup>3</sup>
дерев, що підлягають вирубуванню (IIIпв+IV+V+VI категорій стану):	104.399 м <sup>3</sup>
дерев, що підлягають вирубуванню (IIIпв+IV+V+VI категорій стану):	107.123 м <sup>3</sup>

675 – загальна кількість дерев на ділянку

143 – загальна кубатура на ділянку

4. Запас на 1 гектар вітровалу, сніголому, захараченості, всього:


у тому числі ліквідна деревина:	1.478 м <sup>3</sup>								
з неї підлягає прибиранню:	1.478 м <sup>3</sup>	I	II	III нв	III пв	IV	V	VI	Вітровал

0	13	43		76	0	9		
---	----	----	--	----	---	---	--	--

5. Характер і причини ослаблення (пошкодження), всихання, тощо:

Стовбурові шкідники

6. Висновок про потребу лісгосподарських заходів: згідно вимог п. 27 діючих санітарних правил в лісах України, затверджених постановою Кабінету Міністрів України від 27 липня 1995 року № 555, дане насадження потребує суцільної санітарної рубки.

Обстеження виконали: інженер ОЗЛ  Айка Р. Л.

КАРТКА  
пробних площ обстеження санітарного стану насаджень  
Рівненська область  
філія "Поліський лісовий офіс" Рафалівське надлісництво

Степангородське лісництво

Квартал №27

Виділ №17

Ділянка №1

площа 1.0 га група віку пристигаючі походження природне бонітет IA тип лісу B2DС

Номер пробної площі	Порода	Середній діаметр, см	Середня висота, см	Вік, років	Сума площ поперечних перерізів, м <sup>2</sup>				Вітровал, сніголом, захарашеність				
					I+II	IIIпв (не підлягає вируб-ню)	IIIпв (підлягає вируб-ню)	IV-VI	Разом	Ліквідна деревина		Неліквідна деревина	
										сума площ поп-х перерізів, м <sup>2</sup>	запас м <sup>3</sup>	сума площ поп-х перерізів, м <sup>2</sup>	запас м <sup>3</sup>
1	Сосна	27	22	71	5.3707	5.9522		3.8735	15.1963			0.0009	0.402
	Береза	13	15	71		0.0100		0.5489	0.5589			3.0000	0.109
	Граб	10	12	71	0.0113			0.2085	0.2198			6.0000	0.190
	Дуб звичайний	12	15	71	0.0678	0.0339		0.4522	0.5539				
	Осика	18	13	71				0.0565	0.0565				
середні дані	сума площ поперечних перерізів, м <sup>2</sup>				5.4498	5.9961		5.1396	16.5855			9.0009	
	запас за категоріями стану, м <sup>3</sup>				54.291	59.850		47.780	161.921				0.701
Запас усього, м <sup>3</sup>		162.622											

Результати обробки даних вимірювань

1. Склад: Сосна, Береза, Граб, Дуб звичайний, Осика, , , , , , , ,

2. Повнота:

загальна фактична повнота (I-VI к. с. + вітровал):	0.3850
повнота (I-IV категорій стану, без сухостою):	0.3767
повнота, що вирубується (IIIпв-VI категорій стану):	0.1377
до рубки (дерева I+II+IIIпв+IIIпв категорій стану):	0.2473
після рубки (дерева I+II+IIIпв категорій стану):	<b>0.2473</b>

3. Запас на 1 гектар:

дерев, що ростуть (I+II+IIIпв+IIIпв категорій стану):	162.622 м <sup>3</sup>
дерев, що всихають і сухостійних IV+V+VI категорій стану):	114.141 м <sup>3</sup>
дерев, що підлягають вирубуванню IIIпв+IV+V+VI категорій стану):	43.828 м <sup>3</sup>
	47.780 м <sup>3</sup>

**316** – загальна кількість дерев на ділянку

**162** – загальна кубатура на ділянку

4. Запас на 1 гектар вітровалу, сніголому, захарашеності, всього:


у тому числі ліквідна деревина:	0.701 м <sup>3</sup>
з неї підлягає прибиранню:	0.701 м <sup>3</sup>

	I	II	III пв	III пв	IV	V	VI	Вітровал
	4	50	60		45		2	

5. Характер і причини ослаблення (пошкодження), всихання, тощо:

Стовбурові шкідники

6. Висновок про потребу лісогосподарських заходів: згідно вимог п. 27 діючих санітарних правил в лісах України, затверджених постановою Кабінету Міністрів України від 27 липня 1995 року № 555, дане насадження потребує суцільної санітарної рубки.

Обстеження виконали: *інспектор ОЗЛ*  *Киска Т. Л.*

КАРТКА  
пробних площ обстеження санітарного стану насаджень  
Рівненська область  
філія "Поліський лісовий офіс" Рафалівське надлісництво

Степангородське лісництво

Квартал №46

Виділ №38

Ділянка №2

площа 0.8 га група віку середньовікові походження штучне бонітет 2 тип лісу A2C

Номер пробної площі	Порода	Середній діаметр, см	Середня висота, см	Вік, років	Сума площ поперечних перерізів, м <sup>2</sup>					Вітровал, сніголом, захаращеність			
					I+II	IIIв (не підлягає вируб-ню)	IIIв (підлягає вируб-ню)	IV-VI	Разом	Ліквідна деревина		Неліквідна деревина	
										сума площ поп-х перерізів, м <sup>2</sup>	запас м <sup>3</sup>	сума площ поп-х перерізів, м <sup>2</sup>	запас м <sup>3</sup>
1	Сосна	21	20	54	4.6761	7.1843		3.1136	14.9740			0.0006	0.185
	Береза	13	15	54	0.0113	0.0226		0.3278	0.3617			4.0000	0.235
середні дані	сума площ поперечних перерізів, м <sup>2</sup>				4.6874	7.2069		3.4414	15.3358			4.0006	
	запас за категоріями стану, м <sup>3</sup>				43.101	66.259		31.005	140.365				0.420
Запас усього, м <sup>3</sup>		140.785											

Результати обробки даних вимірювань

1. Склад: Сосна, Береза, .....

2. Повнота:

загальна фактична повнота (I-VI к. с. + вітровал): 0.4367  
 повнота (I-IV категорій стану, без сухостою): 0.4320  
 повнота, що вирубується (IIIпв-VI категорій стану): 0.1055  
 до рубки (дерев I+II+IIIнв+IIIпв категорій стану): 0.3312  
 після рубки (дерев I+II+IIIнв категорій стану): **0.3312**

3. Запас на 1 гектар:

дерев, що ростуть (I+II+IIIнв+IIIпв категорій стану): 175.981 м<sup>3</sup>  
 136.700 м<sup>3</sup>  
 дерев, що всихають і сухостійних IV+V+VI категорій стану): 35.806 м<sup>3</sup>  
 дерев, що підлягають вирубуванню IIIпв+IV+V+VI категорій стану): 38.756 м<sup>3</sup>

429 – загальна кількість дерев на ділянку

140 – загальна кубатура на ділянку

4. Запас на 1 гектар вітровалу, сніголому, захаращеності, всього:

0.525 м<sup>3</sup>

у тому числі ліквідна деревина:

м<sup>3</sup>

з неї підлягає прибиранню:

0.525 м<sup>3</sup>

	I	II	III нв	III пв	IV	V	VI	Вітровал
	6	37	66		30	0	0	

5. Характер і причини ослаблення (пошкодження), всихання, тощо:

Стовбурові шкідники

6. Висновок про потребу лісогосподарських заходів: згідно вимог п. 27 діючих санітарних правил в лісах України, затверджених постановою Кабінету Міністрів України від 27 липня 1995 року № 555, дане насадження потребує суцільної санітарної рубки.

Обстеження виконали:

*інженер 0311 [підпис] Аліка Я. Л.*

КАРТКА  
пробних площ обстеження санітарного стану насаджень  
Рівненська область  
філія "Поліський лісовий офіс" Рафалівське надлісництво

Телковицьке лісництво

Квартал №29

Виділ №31

Ділянка №1

площа 0.8 га група віку пристигаючі походження природне бонітет 2 тип лісу A2C

Номер пробної площі	Порода	Середній діаметр, см	Середня висота, см	Вік, років	Сума площ поперечних перерізів, м <sup>2</sup>					Вітровал, сніголом, захаращеність			
					I+II	IIIв (не підлягас вируб-ню)	IIIпв (підлягас вируб-ню)	IV-VI	Разом	Ліквідна деревина		Неліквідна деревина	
										сума площ поп-х перерізів, м <sup>2</sup>	запас м <sup>3</sup>	сума площ поп-х перерізів, м <sup>2</sup>	запас м <sup>3</sup>
1	Сосна	21	20	66	6.7372		4.2101	2.3387	13.2860	0.0038	1.248		
	Береза	12	14	66	0.0226			0.1319	0.1545				
середні дані	сума площ поперечних перерізів, м <sup>2</sup>				6.7598		4.2101	2.4706	13.4405	0.0038			
	запас за категоріями стану, м <sup>3</sup>				62.136		38.733	22.412	123.281		1.248		
Запас усього, м <sup>3</sup>					124.529								



КАРТКА  
пробних площ обстеження санітарного стану насаджень  
Рівненська область  
філія "Поліський лісовий офіс" Рафалівське надлісництво

Телковицьке лісництво

Квартал №32

Виділ №4

Ділянка №8

площа 0.7 га група віку пристигаючі походження природне бонітет 2 тип лісу A2C

Номер пробної площі	Порода	Середній діамстр. см	Середня висота, см	Вік, років	Сума площ поперечних перерізів, м <sup>2</sup>					Вітровал, сніголом, захаращеність			
					I+II	IIIв (не підлягас вируб-ню)	IIIпв (підлягас вируб-ню)	IV-VI	Разом	Ліквідна деревина		Неліквідна деревина	
										сума площ поп-х перерізів, м <sup>2</sup>	запас м <sup>3</sup>	сума площ поп-х перерізів, м <sup>2</sup>	запас м <sup>3</sup>
1	Сосна	20	18	66	9.0030		3.5168	2.6451	15.1649	0.0031	0.791		
середні дані	сума площ поперечних перерізів, м <sup>2</sup>				9.0030		3.5168	2.6451	15.1649	0.0031			
	запас за категоріями стану, м <sup>3</sup>				75.626		29.541	22.219	127.386		0.791		
Запас усього, м <sup>3</sup>									128.177				



КАРТКА  
пробних площ обстеження санітарного стану насаджень  
Рівненська область  
філія "Поліський лісовий офіс" Рафалівське надлісництво

Телковицьке лісництво

Квартал №32

Виділ №12

Ділянка №3

площа 0.9 га група віку пристигаючі походження природне бонітет 3 тип лісу A2C

Номер пробної площі	Порода	Середній діаметр, см	Середня висота, см	Вік, років	Сума площ поперечних перерізів, м <sup>2</sup>					Вітровал, сніголом, захаращеність			
					I+II	IIIв (не підлягас вируб-ню)	IIIпв (підлягас вируб-ню)	IV-VI	Разом	Ліквідна деревина		Неліквідна деревина	
										сума площ поп-х перерізів, м <sup>2</sup>	запас м <sup>3</sup>	сума площ поп-х перерізів, м <sup>2</sup>	запас м <sup>3</sup>
1	Сосна	20	20	66	6.5262		6.3541	4.6522	17.5325				
середні дані	сума площ поперечних перерізів, м <sup>2</sup>				6.5262		6.3541	4.6522	17.5325				
	запас за категоріями стану, м <sup>3</sup>				60.041		58.458	42.801	161.300				
Запас усього, м <sup>3</sup>		161.300											



КАРТКА  
пробних площ обстеження санітарного стану насаджень  
Рівненська область  
філія "Поліський лісовий офіс" Рафалівське надлісництво

Телковицьке лісництво

Квартал №36

Виділ №13

Ділянка №1

площа 0.7 га група віку середньовікові походження природне бонітет 2 тип лісу A2C

Номер пробної площі	Порода	Середній діамстр, см	Середня висота, см	Вік, років	Сума площ поперечних перерізів, м <sup>2</sup>				Вітровал, сніголом, захарашеність				
					I+II	IIIв (не підлягас вируб-ню)	IIIпв (підлягас вируб-ню)	IV-VI	Разом	Ліквідна деревина		Неліквідна деревина	
										сума площ поп-х перерізів, м <sup>2</sup>	запас м <sup>3</sup>	сума площ поп-х перерізів, м <sup>2</sup>	запас м <sup>3</sup>
1	Сосна	26	21	57	2.1641	2.9127		0.8089	5.8856				
	Береза	14	16	57	0.1005	0.0201		0.5150	0.6355				
середні дані	сума площ поперечних перерізів, м <sup>2</sup>				2.2646	2.9328		1.3238	6.5212				
	запас за категоріями стану, м <sup>3</sup>				21.539	28.115		11.679	61.333				
Запас усього, м <sup>3</sup>									61.333				

### Результати обробки даних вимірювань

1. Склад: Сосна, Береза, .....

2. Повнота:

загальна фактична повнота (I-VI к. с. + вітровал): 0.2189  
 повнота (I-IV категорій стану, без сухостою): 0.2158  
 повнота, що вирубується (IIIпв-VI категорій стану): 0.0541  
 до рубки (дерев I+II+IIIнв+IIIпв категорій стану): 0.1648  
 після рубки (дерев I+II+IIIнв категорій стану): **0.1648**

3. Запас на 1 гектар:

дерев, що ростуть (I+II+IIIнв+IIIпв категорій стану): 87.617 м<sup>3</sup>  
 70.934 м<sup>3</sup>  
 дерев, що всихають і сухостійних IV+V+VI категорій стану): 11.093 м<sup>3</sup>  
 дерев, що підлягають вирубуванню IIIпв+IV+V+VI категорій стану): 16.684 м<sup>3</sup>

**134** – загальна кількість дерев на ділянку

**61** – загальна кубатура на ділянку

4. Запас на 1 гектар вітровалу, сніголому, захарашеності, всього:


у тому числі ліквідна деревина: м<sup>3</sup>  
 з неї підлягає прибиранню: м<sup>3</sup>

	I	II	III нв	III пв	IV	V	VI	Вітровал
	0	21	28		11	0	1	

5. Характер і причини ослаблення (пошкодження), всихання, тощо:

Стовбурові шкідники

6. Висновок про потребу лісогосподарських заходів: згідно вимог п. 27 діючих санітарних правил в лісах України, затверджених постановою Кабінету Міністрів України від 27 липня 1995 року № 555, дане насадження потребує суцільної санітарної рубки.

Обстеження виконали: інженер 031  Кукоя Ф.І.

КАРТКА  
пробних площ обстеження санітарного стану насаджень  
Рівненська область  
філія "Поліський лісовий офіс" Рафалівське надлісництво

Хіноцьке лісництво

Квартал №10

Виділ №22

Ділянка №1

площа 0.8 га група віку середньовікові походження штучне бонітет 2 тип лісу A2C

Номер пробної площі	Порода	Середній діаметр, см	Середня висота, см	Вік, років	Сума площ поперечних перерізів, м <sup>2</sup>				Вітровал, сніголом, захаращеність				
					I+II	IIIв (не підлягає вирубу)ю)	IIIпв (підлягає вирубу)ю)	IV-VI	Разом	Ліквідна деревина		Неліквідна деревина	
										сума площ поп-х перерізів, м <sup>2</sup>	запас м <sup>3</sup>	сума площ поп-х перерізів, м <sup>2</sup>	запас м <sup>3</sup>
1	Сосна	19	18	41	3.4088	5.4749		6.1569	15.0406				
	Дуб звичайний	12	11	41	0.0628	0.1545		0.0628	0.2801				
	Береза	18	15	41	0.0452	0.0364		0.0615	0.1432				
середні дані	сума площ поперечних перерізів, м <sup>2</sup>				3.5168	5.6658		6.2813	15.4639				
	запас за категоріями стану, м <sup>3</sup>				29.329	47.159		52.530	129.018				
Запас усього, м <sup>3</sup>									129.018				



КАРТКА  
пробних площ обстеження санітарного стану насаджень  
Рівненська область  
філія "Поліський лісовий офіс" Рафалівське надлісництво

Хіноцьке лісництво

Квартал №17

Виділ №8

Ділянка №3

площа 0.4 га група віку пристигаючі походження природне бонітет 1 тип лісу В2ДС

Номер пробної площі	Порода	Середній діаметр, см	Середня висота, см	Вік, років	Сума площ поперечних перерізів, м <sup>2</sup>				Вітровал, сніголом, захаращеність				
					I+II	IIIв (не підлягас вируб-ню)	IIIв (підлягас вируб-ню)	IV-VI	Разом	Ліквідна деревина		Неліквідна деревина	
										сума площ поп-х перерізів, м <sup>2</sup>	запас м <sup>3</sup>	сума площ поп-х перерізів, м <sup>2</sup>	запас м <sup>3</sup>
1	Сосна	33	25	74	3.0332	2.6263		2.4819	8.1414			0.0023	0.506
	Дуб звичайний	11	11	74	0.0314	0.2889		0.1658	0.4861				
	Береза	8	10	74		0.0201			0.0201				
середні дані	сума площ поперечних перерізів, м <sup>2</sup>				3.0646	2.9353		2.6476	8.6476			0.0023	
	запас за категоріями стану, м <sup>3</sup>				34.158	31.218		28.772	94.148				0.506
Запас усього, м <sup>3</sup>		94.654											

Результати обробки даних вимірювань

1. Склад: Сосна, Дуб звичайний, Береза, , , , , , , , , ,

2. Повнота:

загальна фактична повнота (I–VI к. с. + вітровал):	0.4816
повнота (I–IV категорій стану, без сухостою):	0.4380
повнота, що вирубується (III пв–VI категорій стану):	0.1498
до рубки (дерев I+II+III нв+III пв категорій стану):	0.3318
після рубки (дерев I+II+III нв категорій стану):	<b>0.3318</b>

3. Запас на 1 гектар:

дерев, що ростуть (I+II+III нв+III пв категорій стану):	236.630 м <sup>3</sup>	
дерев, що всихають і сухостійних IV+V+VI категорій стану):	163.440 м <sup>3</sup>	
дерев, що підлягають вирубуванню III пв+IV+V+VI категорій стану):	71.930 м <sup>3</sup>	
	71.930 м <sup>3</sup>	

137 – загальна кількість дерев на ділянку

94 – загальна кубатура на ділянку

4. Запас на 1 гектар вітровалу, сніголому, захаращеності, всього:



у тому числі ліквідна деревина:	1.265 м <sup>3</sup>								
з неї підлягає прибиранню:	1.265 м <sup>3</sup>								

	I	II	III нв	III пв	IV	V	VI	Вітровал
	14	20	31		20		9	

5. Характер і причини ослаблення (пошкодження), всихання, тощо:

Стовбурові шкідники

6. Висновок про потребу лісогосподарських заходів: згідно вимог п. 27 діючих санітарних правил в лісах України, затверджених постановою Кабінету Міністрів України від 27 липня 1995 року № 555, дане насадження потребує суцільної санітарної рубки.

Обстеження виконали: Інтелек ОЗЛ   

КАРТКА  
пробних площ обстеження санітарного стану насаджень  
Рівненська область  
філія "Поліський лісовий офіс"Рафалівське надлісництво

Хіноцьке лісництво

Квартал №27

Виділ №5

Ділянка №1

площа 0.3 га група віку пристигаючі походження природне бонітет 2 тип лісу A2C

Номер пробної площі	Порода	Середній діаметр, см	Середня висота, см	Вік, років	Сума площ поперечних перерізів, м <sup>2</sup>					Вітровал, сніголом, захаращеність			
					I+II	IIIв (не підлягас вируб-ню)	IIIпв (підлягас вируб-ню)	IV-VI	Разом	Ліквідна деревина		Неліквідна деревина	
										сума площ поп-х перерізів, м <sup>2</sup>	запас м <sup>3</sup>	сума площ поп-х перерізів, м <sup>2</sup>	запас м <sup>3</sup>
1	Сосна	22	23	72	1.8827	3.4728		5.4711	10.8267				
	Береза	19	15	72	0.0766	0.0113			0.0879				
	Дуб звичайний	14	13	72		0.0314			0.0314				
середні дані	сума площ поперечних перерізів, м <sup>2</sup>				1.9594	3.5155		5.4711	10.9460				
	запас за категоріями стану, м <sup>3</sup>				20.133	36.410		56.900	113.443				
Запас усього, м <sup>3</sup>										113.443			

Результати обробки даних вимірювань

1. Склад: Сосна, Береза, Дуб звичайний, , , , , , , , , ,

2. Повнота:

загальна фактична повнота (I-VI к. с. + вітровал):	0.7778
повнота (I-IV категорій стану, без сухостою):	0.6593
повнота, що вирубується (IIIпв-VI категорій стану):	0.3848
до рубки (деревя I+II+IIIнв+IIIпв категорій стану):	0.3931
після рубки (деревя I+II+IIIнв категорій стану):	<b>0.3931</b>

3. Запас на 1 гектар:

дерев, що ростуть (I+II+IIIнв+IIIпв категорій стану):	378.140 м³
дерев, що всихають і сухостійних IV+V+VI категорій стану):	188.477 м³
дерев, що підлягають вирубуванню IIIпв+IV+V+VI категорій стану):	189.667 м³
	189.667 м³

**270** – загальна кількість дерев на ділянку

**113** – загальна кубатура на ділянку

4. Запас на 1 гектар вітровалу, сніголому, захаращеності, всього:

у тому числі ліквідна деревина:

з неї підлягає прибиранню:

м³

м³

м³

	I	II	III нв	III пв	IV	V	VI	Вітровал
	<b>5</b>	<b>15</b>	<b>36</b>		<b>39</b>		<b>18</b>	

5. Характер і причини ослаблення (пошкодження), всихання, тощо:

Стовбурові шкідники

6. Висновок про потребу лісогосподарських заходів: згідно вимог п. 27 діючих санітарних правил в лісах України, затверджених постановою Кабінету Міністрів України від 27 липня 1995 року № 555, дане насадження потребує суцільної санітарної рубки.

Обстеження виконали:

*інженер 031*  *Калка Р.Л.*

КАРТКА  
пробних площ обстеження санітарного стану насаджень  
Рівненська область  
філія "Поліський лісовий офіс" Рафалівське надлісництво

Хіноцьке лісництво

Квартал №28

Виділ №18

Ділянка №1

площа 0.4 га група віку жердняки походження штучне бонітет I тип лісу А2С

Номер пробної площі	Порода	Середній діаметр, см	Середня висота, см	Вік, років	Сума площ поперечних перерізів, м <sup>2</sup>					Вітровал, сніголом, захаращеність			
					I+II	IIIв (не підлягає вируб-ню)	IIIпв (підлягає вируб-ню)	IV-VI	Разом	Ліквідна деревина		Неліквідна деревина	
										сума площ поп-х перерізів, м <sup>2</sup>	запас м <sup>3</sup>	сума площ поп-х перерізів, м <sup>2</sup>	запас м <sup>3</sup>
1	Сосна	19	17	38	1.9682	4.6384		4.6183	11.2249				
середні дані	сума площ поперечних перерізів, м <sup>2</sup>				1.9682	4.6384		4.6183	11.2249				
	запас за категоріями стану, м <sup>3</sup>				15.745	37.107		36.946	89.798				
Запас усього, м <sup>3</sup>									89.798				

### Результати обробки даних вимірювань

1. Склад: Сосна, .....

2. Повнота:

загальна фактична повнота (I–VI к. с. + вітровал):	0.6697
повнота (I–IV категорій стану, без сухостою):	0.6226
повнота, що вирубується (IIIпв–VI категорій стану):	0.2756
до рубки (дерева I+II+IIIпв+IIIпв категорій стану):	0.3942
після рубки (дерева I+II+IIIпв категорій стану):	<b>0.3942</b>

3. Запас на 1 гектар:

дерев, що ростуть (I+II+IIIпв+IIIпв категорій стану):	224.498 м <sup>3</sup>
дерев, що всихають і сухостійних IV+V+VI категорій стану):	132.130 м <sup>3</sup>
дерев, що підлягають вирубуванню IIIпв+IV+V+VI категорій стану):	92.365 м <sup>3</sup>

**383** – загальна кількість дерев на ділянку

**90** – загальна кубатура на ділянку

4. Запас на 1 гектар вітровалу, сніголому, захарашеності, всього:

у тому числі ліквідна деревина:	м <sup>3</sup>
з неї підлягає прибиранню:	м <sup>3</sup>

	I	II	III нв	III пв	IV	V	VI	Вітровал
	<b>6</b>	<b>9</b>	<b>37</b>		<b>31</b>		<b>6</b>	

5. Характер і причини ослаблення (пошкодження), всихання, тощо:

Стовбурові шкідники

6. Висновок про потребу лісогосподарських заходів: згідно вимог п. 27 діючих санітарних правил в лісах України, затверджених постановою Кабінету Міністрів України від 27 липня 1995 року № 555, дане насадження потребує суцільної санітарної рубки.

Обстеження виконали:

*інтерпер 031*



*Кука Т.Л.*

КАРТКА  
пробних площ обстеження санітарного стану насаджень  
Рівненська область  
філія "Поліський лісовий офіс" Рафалівське надлісництво

Хіноцьке лісництво

Квартал №28

Виділ №74

Ділянка №1

площа 0.7 га група віку пристигаючі походження природне бонітет ІА тип лісу ВЗДС

Номер пробної площі	Порода	Середній діаметр, см	Середня висота, см	Вік, років	Сума площ поперечних перерізів, м <sup>2</sup>					Вітровал, сніголом, захаращеність			
					І+II	Шив (не підлягас вируб-ню)	Шпв (підлягас вируб-ню)	IV-VI	Разом	Ліквідна деревина		Неліквідна деревина	
										сума площ поп-х перерізів, м <sup>2</sup>	запас м <sup>3</sup>	сума площ поп-х перерізів, м <sup>2</sup>	запас м <sup>3</sup>
1	Сосна	31	23	72	4.7175	4.5065		4.6786	13.9027				
	Дуб звичайний	8	7	72		0.0804		0.0201	0.1005				
	Береза	9	10	72		0.0842		0.0201	0.1042				
середні дані	сума площ поперечних перерізів, м <sup>2</sup>				4.7175	4.6711		4.7188	14.1074				
	запас за категоріями стану, м <sup>3</sup>				49.062	47.644		48.846	145.552				
Запас усього, м <sup>3</sup>					145.552								



КАРТКА  
пробних площ обстеження санітарного стану насаджень  
Рівненська область  
філія "Поліський лісовий офіс" Рафалівське надлісництво

Цепшевицьке лісництво

Квартал №33

Виділ №15

Ділянка №1

площа 0.9 га група віку \_\_\_\_\_ походження \_\_\_\_\_ штучне \_\_\_\_\_ бонітет \_\_\_\_\_ тип лісу \_\_\_\_\_

Номер пробної площі	Порода	Середній діаметр, см	Середня висота, см	Вік, років	Сума площ поперечних перерізів, м <sup>2</sup>					Вітровал, сніголом, захаращеність			
					I+II	IIIв (не підлягас вируб-ню)	IIIпв (підлягас вируб-ню)	IV-VI	Разом	Ліквідна деревина		Неліквідна деревина	
										сума площ поп-х перерізів, м <sup>2</sup>	запас м <sup>3</sup>	сума площ поп-х перерізів, м <sup>2</sup>	запас м <sup>3</sup>
1	Сосна	27	22	0	2.8059	6.3692		4.6824	13.8574				
	Береза	21	19	0	0.0653	0.1545		1.7170	1.9368				
середні дані	сума площ поперечних перерізів, м <sup>2</sup>				2.8712	6.5237		6.3993	15.7942				
	запас за категоріями стану, м <sup>3</sup>				28.634	65.051		61.933	155.618				
Запас усього, м <sup>3</sup>					155.618								



КАРТКА  
пробних площ обстеження санітарного стану насаджень  
Рівненська область  
філія "Поліський лісовий офіс" Рафалівське надлісництво

Цепшевицьке лісництво

Квартал №41

Виділ №27

площа 0,9 га група віку            стиглі походження            природне бонітет            2 тип лісу            В2ДС

Номер пробної площі	Порода	Середній діаметр, см	Середня висота, см	Вік, років	Сума площ поперечних перерізів, м <sup>2</sup>					Вітровал, сніголом, захаращеність			
					I+II	IIIв (не підлягає вируб-ню)	IIIпв (підлягає вируб-ню)	IV-VI	Разом	Ліквідна деревина		Неліквідна деревина	
										сума площ поперечних, м <sup>2</sup>	запас, м <sup>3</sup>	сума площ поперечних, м <sup>2</sup>	запас, м <sup>3</sup>
1	Сосна	28	26	82	2.0121	7.7985		9.2040	19.0146				
	Береза	11	14	82	0.0113	0.1457		0.2788	0.4358				
середні дані	сума площ поперечних перерізів, м <sup>2</sup>				2.0234	7.9442		9.4828	19.4504				
	запас за категоріями стану, м <sup>3</sup>				23.417	91.454		108.662	223.533				
Запас усього, м <sup>3</sup>					223.533								



КАРТКА  
пробних площ обстеження санітарного стану насаджень  
Рівненська область  
філія "Поліський лісовий офіс" Рафалівське надлісництво

Собіщицьке лісництво

Квартал №38

Виділ №33

Ділянка №1

площа 0.5 га група віку пристигаючі походження природне бонітет I тип лісу В2ДС

Номер пробної площі	Порода	Середній діаметр, см	Середня висота, см	Вік, років	Сума площ поперечних перерізів, м <sup>2</sup>					Вітровал, сніголом, захарашеність			
					I+II	IIIв (не підлягас вируб-ню)	IIIв (підлягас вируб-ню)	IV-VI	Разом	Ліквідна деревина		Неліквідна деревина	
										сума площ поп-х перерізів, м <sup>2</sup>	запас м <sup>3</sup>	сума площ поп-х перерізів, м <sup>2</sup>	запас м <sup>3</sup>
1	Сосна	27	22	69	2.2244	4.9537		1.3402	8.5182			0.0041	0.967
	Береза	10	9	69		0.0327			0.0327				
середні дані	сума площ поперечних перерізів, м <sup>2</sup>				2.2244	4.9863		1.3402	8.5508			0.0041	
	запас за категоріями стану, м <sup>3</sup>				22.244	49.694		13.402	85.340				0.9
Запас усього, м <sup>3</sup>					86.307								

### Результати обробки даних вимірювань

1. Склад: Сосна, Береза, .....

2. Повнота:

загальна фактична повнота (I-VI к. с. + вітровал):	0.3727
повнота (I-IV категорій стану, без сухостою):	0.3563
повнота, що вирубується (IIIпв-VI категорій стану):	0.0615
до рубки (дерев I+II+IIIнв+IIIпв категорій стану):	0.3111
після рубки (дерев I+II+IIIнв категорій стану):	<b>0.3111</b>

3. Запас на 1 гектар:

дерев, що ростуть (I+II+IIIнв+IIIпв категорій стану):	172.612 м <sup>3</sup>
дерев, що всихають і сухостійних IV+V+VI категорій стану):	143.876 м <sup>3</sup>
дерев, що підлягають вирубуванню IIIпв+IV+V+VI категорій стану):	26.804 м <sup>3</sup>
дерев, що підлягають вирубуванню IIIпв+IV+V+VI категорій стану):	26.804 м <sup>3</sup>

**141** – загальна кількість дерев на ділянку

**85** – загальна кубатура на ділянку

4. Запас на 1 гектар вітровалу, сніголому, захарашеності, всього:

у тому числі ліквідна деревина:	1.934 м <sup>3</sup>
з неї підлягає прибиранню:	1.934 м <sup>3</sup>

	I	II	III нв	III пв	IV	V	VI	Вітровал
	<b>8</b>	<b>14</b>	<b>50</b>		<b>11</b>		<b>3</b>	

5. Характер і причини ослаблення (пошкодження), всихання, тощо:

Стовбурові шкідники

6. Висновок про потребу лісгосподарських заходів: згідно вимог п. 27 діючих санітарних правил в лісах України, затверджених постановою Кабінету Міністрів України від 27 липня 1995 року № 555, дане насадження потребує суцільної санітарної рубки.

Обстеження виконали:

*інженер ОЗЛ*  *Колка І.Л.*