

ПОВІДОМЛЕННЯ
про появу ознак погіршення санітарного стану лісових насаджень
Рівненська

(Автономна Республіка Крим, область)
Філія «Поліський лісовий офіс» ДП «Ліси України» Рафалівське надлісництво
(найменування власника лісів, постійного лісокористувача)

Лісництво Телковицьке урочище _____ квартал № 13
виділ № 7 ділянка № 2 площа 9,8 гектарів

Таксаційна характеристика насадження
Склад 10Сзв, вік 66 років, бонітет 2, середній діаметр 22 сантиметрів,
середня висота 19 метрів, повнота 0,70, тип лісу A2C, рельєф рівнинний,
експозиція _____, ґрунт _____, підріст _____, підлісок _____

Лісопатологічна характеристика насадження

Вид пошкодження насадження (лісова пожежа, буревій, сніголам, обледеніння,
відмирання та всихання дерев, захаращеність, об'їдання шкідниками хвої/листя, наявність
гусені, масовий літ метеликів, опадання хвої/листя, відлущення кори на стовбурах та інші
ознаки, не характерні для нормального стану дерев) _____

Ступінь пошкодження, ураження: _____ слабке
(поодиноке, слабке, середнє, сильне)

Вид розподілу пошкоджених дерев: _____ поодинокий
(поодинокий, груповий, куртинний)

Обсяг ушкодженої деревини на 1 гектарі (окомірно) 10 куб. метрів, у тому числі
сухостійної 10 куб. метрів

Ознаки погіршення стану лісових насаджень виявив:

_____ 06 03 2026 року
майстер лісу
(посада)

_____ (підпис)

_____ Павло ПУХА
(ініціали та прізвище)

_____ 06 03 2026 року
лісничий
(лісничий (помічник лісничого))

_____ (підпис)

_____ Віктор БЛИЩИК
(ініціали та прізвище)

Висновок інженера відділу (сектору) охорони і захисту лісу державного
лісогосподарського (лісомисливського) підприємства або представника державного
спеціалізованого лісозахисного підприємства щодо необхідності здійснення лісозахисних чи
інших заходів з поліпшення санітарного стану лісів за результатами огляду санітарного стану
лісової ділянки: потребує СРІВ

_____ 13 03 2026 року
Інженер ОЗЛ
(посада)

_____ (підпис)

_____ І.І. Кука
(ініціали та прізвище)

ПОВІДОМЛЕННЯ
про появу ознак погіршення санітарного стану лісових насаджень

Рівненська

(Автономна Республіка Крим, область)

Філія «Поліський лісовий офіс» ДП «Ліси України» Рафалівське надлісництво
(найменування власника лісів, постійного лісокористувача)

Лісництво Телковицьке урочище _____ квартал № 10
відділ № 28 ділянка № 2 площа 3,2 гектарів

Таксаційна характеристика насадження

Склад 10Сзв+Бп, вік 50 років, бонітет 3, середній діаметр 16 сантиметрів,
середня висота 13 метрів, повнота 0,80, тип лісу A2C, рельєф рівнинний,
експозиція _____, ґрунт _____, підріст _____, підлісок _____

Лісопатологічна характеристика насадження

Вид пошкодження насадження (лісова пожежа, буревій, сніголам, обледеніння,
відмирання та всихання дерев, захараченість, об'їдання шкідниками хвої/листя, наявність
гусені, масовий літ метеликів, опадання хвої/листя, відлущення кори на стовбурах та інші
ознаки, не характерні для нормального стану дерев) _____


Ступінь пошкодження, ураження: _____ слабке _____
(поодинокі, слабке, середнє, сильне)

Вид розподілу пошкоджених дерев: _____ поодинокий _____
(поодинокий, груповий, куртинний)

Обсяг ушкодженої деревини на 1 гектарі (окомірно) 10 куб. метрів, у тому числі
сухостійної 10 куб. метрів

Ознаки погіршення стану лісових насаджень виявив:

_____ майстер лісу _____
(посада)
06 03 2026 року


(підпис)

_____ Павло ПУХА _____
(ініціали та прізвище)

_____ лісничий _____
(лісничий (помічник лісничого))


(підпис)

_____ Віктор БЛИЩИК _____
(ініціали та прізвище)

06 03 2026 року

Висновок інженера відділу (сектору) охорони і захисту лісу державного
лісогосподарського (лісомисливського) підприємства або представника державного
спеціалізованого лісозахисного підприємства щодо необхідності здійснення лісозахисних чи
інших заходів з поліпшення санітарного стану лісів за результатами огляду санітарного стану
лісової ділянки: потребус СРВ

_____ Інженер ОЗЛ _____
(посада)


(підпис)

_____ І. І. Кішко _____
(ініціали та прізвище)

13 03 2026 року

ПОВІДОМЛЕННЯ
про появу ознак погіршення санітарного стану лісових насаджень
Рівненська

(Автономна Республіка Крим, область)

Філія «Поліський лісовий офіс» ДП «Ліси України» Рафалівське надлісництво
(найменування власника лісів, постійного лісокористувача)

Лісництво Телковицьке урочище _____ квартал № 7
виділ № 57 ділянка № 1 площа 1,0 гектарів

Таксаційна характеристика насадження

Склад 10Сзв, вік 34 років, бонітет 2, середній діаметр 16 сантиметрів,
середня висота 13 метрів, повнота 0,70, тип лісу A2C, рельєф рівнинний,
експозиція _____, ґрунт _____, підріст _____, підлісок _____

Лісопатологічна характеристика насадження

Вид пошкодження насадження (лісова пожежа, буревій, сніголам, обледеніння,
відмирання та всихання дерев, захарашеність, об'їдання шкідниками хвої/листя, наявність
гусені, масовий літ метеликів, опадання хвої/листя, відлущення кори на стовбурах та інші
ознаки, не характерні для нормального стану дерев)

Ступінь пошкодження, ураження: _____ слабке _____
(поодинокое, слабке, середне, сильне)

Вид розподілу пошкоджених дерев: _____ поодинокий _____
(поодинокий, груповий, куртинний)

Обсяг ушкодженої деревини на 1 гектарі (окомірно) 10 куб. метрів, у тому числі
сухостійної 10 куб. метрів

Ознаки погіршення стану лісових насаджень виявив:

_____ майстер лісу _____
(посада)
06 03 20 26 року

_____ (підпис)

_____ Павло ПУХА _____
(ініціали та прізвище)

_____ лісничий _____
(лісничий (помічник лісничого))

_____ (підпис)

_____ Віктор БЛИЩИК _____
(ініціали та прізвище)

06 03 20 26 року

Висновок інженера відділу (сектору) охорони і захисту лісу державного
лісгосподарського (лісомисливського) підприємства або представника державного
спеціалізованого лісозахисного підприємства щодо необхідності здійснення лісозахисних чи
інших заходів з поліпшення санітарного стану лісів за результатами огляду санітарного стану
лісової ділянки: потребує СРВ

_____ Інженер ОЗЛ _____
(посада)
13 03 20 26 року

_____ (підпис)

_____ І.І. Ріка _____
(ініціали та прізвище)

ПОВІДОМЛЕННЯ
про появу ознак погіршення санітарного стану лісових насаджень
Рівненська

(Автономна Республіка Крим, область)
Філія «Поліський лісовий офіс» ДП «Ліси України» Рафалівське надлісництво
(найменування власника лісів, постійного лісокористувача)

Лісництво Телковицьке урочище _____ квартал № 7
виділ № 55 ділянка № 1 площа 0,7 гектарів

Таксаційна характеристика насадження
Склад 10Сзв+Дз+Гз, вік 40 років, бонітет 1, середній діаметр 18 сантиметрів,
середня висота 15 метрів, повнота 0,70, тип лісу ВЗДС, рельєф рівнинний,
експозиція _____, ґрунт _____, підріст _____, підлісок _____

Лісопатологічна характеристика насадження

Вид пошкодження насадження (лісова пожежа, буревій, сніголам, обледеніння,
відмирання та всихання дерев, захаращеність, об'їдання шкідниками хвої/листя, наявність
гусени, масовий літ метеликів, опадання хвої/листя, відлущення кори на стовбурах та інші
ознаки, не характерні для нормального стану дерев)

Ступінь пошкодження, ураження: _____ слабке
(поодинокі, слабке, середнє, сильне)

Вид розподілу пошкоджених дерев: _____ поодинокий
(поодинокий, груповий, куртинний)

Обсяг ушкодженої деревини на 1 гектарі (окомірно) 10 куб. метрів, у тому числі
сухостійної 10 куб. метрів

Ознаки погіршення стану лісових насаджень виявив:

_____ майстер лісу
(посада)
06 03 2026 року

_____ (підпис)

_____ Павло ПУХА
(ініціали та прізвище)

_____ лісничий
(лісничий (помічник лісничого))

_____ (підпис)

_____ Віктор БЛИЦИК
(ініціали та прізвище)

06 03 2026 року

Висновок інженера відділу (сектору) охорони і захисту лісу державного
лісгосподарського (лісомисливського) підприємства або представника державного
спеціалізованого лісозахисного підприємства щодо необхідності здійснення лісозахисних чи
інших заходів з поліпшення санітарного стану лісів за результатами огляду санітарного стану
лісової ділянки: потребує СРВ

_____ Інженер ОЗЛ
(посада)
13 03 2026 року

_____ (підпис)

_____ І.І. Кута
(ініціали та прізвище)

ПОВІДОМЛЕННЯ

про появу ознак погіршення санітарного стану лісових насаджень

Рівненська
(Автономна Республіка Крим, область)
Філія "Поліський лісовий офіс" ДП "Ліси
України"
(найменування власника лісів, постійного лісокористувача)

Лісництво Собіщицьке урочище квартал № 21
виділ № 28 ділянка № _____ площа 16 гектарів

Таксаційна характеристика насадження

Склад 100% вік 24 років, бонітет I, середній діаметр 24 сантиметрів, середня висота 21 метрів, повнота 98, тип лісу СІАС, рельєф рівнинний, експозиція _____, ґрунт Сіноши, піщастий підріст _____, підлісок _____

Лісопатологічна характеристика насадження

Вид пошкодження насадження (лісова пожежа, буревій, сніголам, обледеніння, відмирання та всихання дерев, захараченість, об'їдання шкідниками хвої/листя, наявність гусені, масовий літ метеликів, опадання хвої/листя, відтушення кори на стовбурах та інші ознаки, не характерні для нормального стану дерев)

Ступінь пошкодження, ураження: слабе
(поодиноке, слабе, середнє, сильне)

Вид розподілу пошкоджених дерев: поодинокий
(поодинокий, груповий, куртинний)

Обсяг ушкодженої деревини на 1 гектарі (окомірно) 8 куб. метрів, у тому числі сухостійної 5 куб. метрів

Ознаки погіршення стану лісових насаджень виявив:

05 майстер лісу
(посада)
05 03 2026 року

(підпис)

В.Т. Редчик
(ініціали та прізвище)

(лісничий (помічник лісничого))

(підпис)

Р.М. Чосек
(ініціали та прізвище)

05 03 2026 року

Висновок інженера відділу (сектору) охорони і захисту лісу державного лісогосподарського (лісомисливського) підприємства або представника державного спеціалізованого лісозахисного підприємства щодо необхідності здійснення лісозахисних чи інших заходів з поліпшення санітарного стану лісів за результатами огляду санітарного стану лісової ділянки:

потребує СРВ

Інженер ОЗЛ
(посада)

(підпис)

Ч.А. Чика
(ініціали та прізвище)

13 03 2026 року

ПОВІДОМЛЕННЯ
про появу ознак погіршення санітарного стану лісових насаджень

Рівненська
(Автономна Республіка Крим, область)
Філія "Поліський лісовий офіс" ДП "Ліси
України"
(найменування власника лісів, постійного лісокористувача)

Лісництво Собіщицьке урочище _____ квартал № 24
виділ № 8 ділянка № _____ площа 1.0 гектарів

Таксаційна характеристика насадження

Склад 100%, вік 45 років, бонітет I, середній діаметр 30 сантиметрів, середня висота 26 метрів, повнота 0.7, тип лісу ст.с., рельєф рівнинний, експозиція _____, ґрунт світлий, піщаний, підріст _____, підлісок _____

Лісопатологічна характеристика насадження

Вид пошкодження насадження (лісова пожежа, буревій, сніголам, обледеніння, відмирання та всихання дерев, захаращеність, об'їдання шкідниками хвої/листя, наявність гусені, масовий літ метеликів, опадання хвої/листя, відлущення кори на стовбурах та інші ознаки, не характерні для нормального стану дерев)

Ступінь пошкодження, ураження: слабке
(поодиноке, слабе, середнє, сильне)

Вид розподілу пошкоджених дерев: поодинокий
(поодинокий, груповий, куртинний)

Обсяг ушкодженої деревини на 1 гектарі (окомерно) 12 куб. метрів, у тому числі сухостійної 8 куб. метрів

Ознаки погіршення стану лісових насаджень виявив:

_____ майстер лісу _____
(посада)
05 03 2026 року

[Підпис]
(підпис)

В.Т. Дурин
(ініціали та прізвище)

(лісничий (помічник лісничого))

[Підпис]
(підпис)

І.М. Косак
(ініціали та прізвище)

05 03 2026 року

Висновок інженера відділу (сектору) охорони і захисту лісу державного лісогосподарського (лісомисливського) підприємства або представника державного спеціалізованого лісозахисного підприємства щодо необхідності здійснення лісозахисних чи інших заходів з поліпшення санітарного стану лісів за результатами огляду санітарного стану лісової ділянки:

потреба СРВ

Інженер ОЗЛ
(посада)

[Підпис]
(підпис)

І.Л. Жика
(ініціали та прізвище)

13 03 2026 року

ПОВІДОМЛЕННЯ про появу ознак погіршення санітарного стану лісових насаджень

Рівненська
(Автономна Республіка Крим, область)
Філія "Поліський лісовий офіс" ДП "Ліси
України"
(найменування власника лісів, постійного лісокористувача)

Лісництво Собіщицьке урочище квартал № 21
відділ № 58 ділянка № 4 площа 3,0 гектарів

Таксаційна характеристика насадження

Склад 100%, вік 80 років, бонітет I, середній діаметр 30 сантиметрів, середня висота 26 метрів, повнота 0,7, тип лісу ВЛРС, рельєф рівнинний, експозиція, ґрунт с.Вісний, ділянка

Лісопатологічна характеристика насадження

Вид пошкодження насадження (лісова пожежа, буревій, сніголам, обледеніння, відмирання та всихання дерев, захаращеність, об'їдання шкідниками хвої/листя, наявність гусені, масовий літ метеликів, опадання хвої/листя, відлущення кори на стовбурах та інші ознаки, не характерні для нормального стану дерев)

Ступінь пошкодження, ураження: слабке
(поодиноке, слабе, середнє, сильне)

Вид розподілу пошкоджених дерев: поодинокий
(поодинокий, груповий, куртинний)

Обсяг ушкодженої деревини на 1 гектарі (окомерно) 8 куб. метрів, у тому числі сухостійної 5 куб. метрів

Ознаки погіршення стану лісових насаджень виявив:

майстер лісу
(посада)
05 03 2026 року

[Підпис]
(підпис)

В.А. Перчик
(ініціали та прізвище)

лісничий (помічник лісничого)

05 03 2026 року

[Підпис]
(підпис)

Р.М. Чоєв
(ініціали та прізвище)

Висновок інженера відділу (сектору) охорони і захисту лісу державного лісогосподарського (лісомисливського) підприємства або представника державного спеціалізованого лісозахисного підприємства щодо необхідності здійснення лісозахисних чи інших заходів з поліпшення санітарного стану лісів за результатами огляду санітарного стану лісової ділянки:

потребує СРВ
Інженер ОЗЛ
(посада)
13 03 2026 року

[Підпис]
(підпис)

У.М. Жика
(ініціали та прізвище)

**ПОВІДОМЛЕННЯ
про появу ознак погіршення санітарного стану лісових насаджень**

Рівненська
(Автономна Республіка Крим, область)
Філія "Поліський лісовий офіс" ДП "Ліси
України"
(найменування власника лісів, постійного лісокористувача)

Лісництво Собіщицьке урочище квартал № 26
виділ № 37 ділянка № площа 1,6 гектарів

Таксаційна характеристика насадження

Склад 100%, вік 65 років, бонітет І, середній діаметр 10 сантиметрів, середня висота 22 метрів, повнота 0,75 тип лісу СІС, рельєф рівнинний, експозиція, ґрунт сідловий підстилка, підріст, підлісок

Лісопатологічна характеристика насадження

Вид пошкодження насадження (лісова пожежа, буревій, сніголам, обледеніння, відмирання та всихання дерев, захаращеність, об'їдання шкідниками хвої/листя, наявність гусені, масовий літ метеликів, опадання хвої/листя, відлущення кори на стовбурах та інші ознаки, не характерні для нормального стану дерев)

Ступінь пошкодження, ураження: слабе
(поодинокі, слабе, середнє, сильне)

Вид розподілу пошкоджених дерев: поодинокі
(поодинокий, груповий, куртинний)

Обсяг ушкодженої деревини на 1 гектарі (окомірно) 12 куб. метрів, у тому числі сухостійної 10 куб. метрів

Ознаки погіршення стану лісових насаджень виявив:

майстер лісу
(посада)
05 03 2026 року

(підпис)

В.І. Дурман
(ініціали та прізвище)

(лісничий (помічник лісничого))
05 03 2026 року

(підпис)

Р.М. Косяк
(ініціали та прізвище)

Висновок інженера відділу (сектору) охорони і захисту лісу державного лісогосподарського (лісомисливського) підприємства або представника державного спеціалізованого лісозахисного підприємства щодо необхідності здійснення лісозахисних чи інших заходів з поліпшення санітарного стану лісів за результатами огляду санітарного стану лісової ділянки:

потребует срв
Інженер ОЗЛ
(посада)
13 03 2026 року

(підпис)

У.І. Чижко
(ініціали та прізвище)

ПОВІДОМЛЕННЯ
про появу ознак погіршення санітарного стану лісових насаджень

Рівненська
(Автономна Республіка Крим, область)
Філія "Поліський лісовий офіс" ДП "Ліси
України"
(найменування власника лісів, постійного лісокористувача)

Лісництво Собіщинське урочище _____ квартал № 16
виділ № 17 ділянка № _____ площа 0,4 гектарів

Таксаційна характеристика насадження

Склад СБЧДВ вік 67 років, бонітет I середній діаметр 12 сантиметрів, середня висота 20 метрів, повнота 0,6, тип лісу А2С, рельєф рівнинний, експозиція _____, ґрунт Світлий, пухляк, підріст _____, підлісок _____

Лісопатологічна характеристика насадження

Вид пошкодження насадження (лісова пожежа, буревій, сніголам, обледеніння, відмирання та всихання дерев, захаращеність, об'їдання шкідниками хвої/листя, наявність гусені, масовий літ метеликів, опадання хвої/листя, відлущення кори на стовбурах та інші ознаки, не характерні для нормального стану дерев)

Ступінь пошкодження, ураження: _____ середнє _____
(поодинокі, слабке, середнє, сильне)

Вид розподілу пошкоджених дерев: _____ груповий _____
(поодинокий, груповий, куртинний)

Обсяг ушкодженої деревини на 1 гектарі (окомірно) _____ куб. метрів, у тому числі сухостійної _____ куб. метрів

Ознаки погіршення стану лісових насаджень виявив:

_____ майстер лісу _____
(посада)
05 03 2026 року

_____ (підпис)

В.Д. Дерук
(ініціали та прізвище)

_____ (лісничий (помічник лісничого))

_____ (підпис)

Р.Ш. Косак
(ініціали та прізвище)

05 03 2026 року

Висновок інженера відділу (сектору) охорони і захисту лісу державного лісогосподарського (лісомисливського) підприємства або представника державного спеціалізованого лісозахисного підприємства щодо необхідності здійснення лісозахисних чи інших заходів з поліпшення санітарного стану лісів за результатами огляду санітарного стану лісової ділянки:

потребує СРВ

_____ Інженер ОЗЛ
(посада)
13 03 2026 року

_____ (підпис)

І.М. Кіра
(ініціали та прізвище)

ПОВІДОМЛЕННЯ про появу ознак погіршення санітарного стану лісових насаджень

Рівненська _____
(Автономна Республіка Крим, область) _____
Філія "Поліський лісовий офіс" ДП "Ліси
України" _____
(найменування власника лісів, постійного лісокористувача)

Лісництво Собіщицьке _____ урочище _____ квартал № 26
виділ № 57 ділянка № _____ площа 46 гектарів

Таксаційна характеристика насадження

Склад 100%, вік 85 років, бонітет I, середній діаметр 28 сантиметрів, середня висота 26 метрів, повнота 0,4, тип лісу дубово-липовий, рельєф рівнинний, експозиція _____, ґрунт світлий, підріст _____, підлісок _____

Лісопатологічна характеристика насадження

Вид пошкодження насадження (лісова пожежа, буревій, сніголам, обледеніння, відмирання та всихання дерев, захаращеність, об'їдання шкідниками хвої/листя, наявність гусені, масовий літ метеликів, опадання хвої/листя, відлущення кори на стовбурах та інші ознаки, не характерні для нормального стану дерев)

Ступінь пошкодження, ураження: _____ слабке _____
(поодинокі, слабке, середнє, сильне)

Вид розподілу пошкоджених дерев: _____ поодинокі _____
(поодинокі, груповий, куртинний)

Обсяг ушкодженої деревини на 1 гектарі (окомірно) 10 куб. метрів, у тому числі сухостійної 4 куб. метрів

Ознаки погіршення стану лісових насаджень виявив:

_____ майстер лісу _____
(посада)
05 03 2026 року

_____ (підпис)

В.Г. Держик
(ініціали та прізвище)

_____ (лісничий (помічник лісничого))

_____ (підпис)

Д.М. Усєняк
(ініціали та прізвище)

05 03 2026 року

Висновок інженера відділу (сектору) охорони і захисту лісу державного лісогосподарського (лісомисливського) підприємства або представника державного спеціалізованого лісозахисного підприємства щодо необхідності здійснення лісозахисних чи інших заходів з поліпшення санітарного стану лісів за результатами огляду санітарного стану лісової ділянки:

потребує СРВ

_____ (підпис)

Д.М. Усєняк
(ініціали та прізвище)

Інженер ОЗЛ
(посада)

13 03 2026 року

ПОВІДОМЛЕННЯ про появу ознак погіршення санітарного стану лісових насаджень

Рівненська
(Автономна Республіка Крим, область)
Філія "Поліський лісовий офіс" ДП "Ліси
України"
(найменування власника лісів, постійного лісокористувача)

Лісництво Собіщицьке урочище квартал № 44
виділ № 32 ділянка № 2 площа 2,3 гектарів

Таксаційна характеристика насадження

Склад С.В.В., вік 44 років, бонітет III, середній діаметр 16 сантиметрів, середня висота 19 метрів, повнота 0,7 тис. лісу АвС, рельєф рівнинний, експозиція _____, ґрунт світлий, піщаний підріст _____, підлісок _____

Лісопатологічна характеристика насадження

Вид пошкодження насадження (лісова пожежа, буревій, сніголам, обледеніння, відмирання та всихання дерев, захаращеність, об'їдання шкідниками хвої/листя, наявність гусені, масовий літ метеликів, опадання хвої/листя, відлущення кори на стовбурах та інші ознаки, не характерні для нормального стану дерев)

Ступінь пошкодження, ураження: середнє
(поодиноке, слабке, середнє, сильне)

Вид розподілу пошкоджених дерев: груповий
(поодинокий, груповий, куртинний)

Обсяг ушкодженої деревини на 1 гектарі (окомірно) 10 куб. метрів, у тому числі сухостійної 8 куб. метрів

Ознаки погіршення стану лісових насаджень виявив:

_____ майстер лісу _____
(посада)
05 03 2026 року

_____ (лісничий (помічник лісничого))

05 03 2026 року

_____ (підпис)

_____ (підпис)

В.Т. Дуршак
(ініціали та прізвище)

Р.М. Косяк
(ініціали та прізвище)

Висновок інженера відділу (сектору) охорони і захисту лісу державного лісогосподарського (лісомисливського) підприємства або представника державного спеціалізованого лісозахисного підприємства щодо необхідності здійснення лісозахисних чи інших заходів з поліпшення санітарного стану лісів за результатами огляду санітарного стану лісової ділянки:

потребує СРВ

_____ Інженер ОЗЛ _____
(посада)
13 03 2026 року

_____ (підпис)

У.А. Ушка
(ініціали та прізвище)

ПОВІДОМЛЕННЯ

про появу ознак погіршення санітарного стану лісових насаджень

Рівненська область, м. Івано-Франківськ
(Автономна Республіка Крим, область)
Інтернаціональне лісове господарство
(найменування власника лісу, постійного лісокористувача)

Лісництво Рівненське урочище _____ квартал № 34
виділ № 32 ділянка № 1 площа 0,6 гектарів

Таксаційна характеристика насадження

Склад 100, вік 58 років, бонітет 1, середній діаметр 24 сантиметрів, середня висота 40 метрів, повнота 0,4 тип лісу ВодС, рельєф Рівнинний, експозиція _____, ґрунт листяно-листяний, підлісок _____

Лісопатологічна характеристика насадження

Вид пошкодження насадження (лісова пожежа, буревій, сніголам, обледеніння, відмирання та всихання дерев, захарашеність, об'їдання шкідниками хвої/листя, наявність гусені, масовий літ метеликів, опадання хвої/листя, відлущення кори на стовбурах та інші ознаки, не характерні для нормального стану дерев) Погіршення хвої

Ступінь пошкодження, ураження: Сильне
(поодиноке, слабе, середнє, сильне)

Вид розподілу пошкоджених дерев: сучковий, груповий
(поодинокий, груповий, куртинний)

Обсяг ушкодженої деревини на 1 гектарі (окомірно) 40 куб. метрів, у тому числі сухостійної 10 куб. метрів

Ознаки погіршення стану лісових насаджень виявив:

Майстер лісу
(посада)

Гравик
(підпис)

Кравчук М.У.
(ініціали та прізвище)

09 03 2016 року

Лісничий (помічник лісничого)

Розу
(підпис)

Блишнина О.В.
(ініціали та прізвище)

09 03 2016 року

Висновок інженера відділу (сектору) охорони і захисту лісу державного лісогосподарського (лісомисливського) підприємства або представника державного спеціалізованого лісозахисного підприємства щодо необхідності здійснення лісозахисних чи інших заходів з поліпшення санітарного стану лісів за результатами огляду санітарного стану лісової ділянки: потребує ССР

Інженер ОЗЛ
(посада)

К
(підпис)

Чума Ч.Л.
(ініціали та прізвище)

12 03 2016 року

ПОВІДОМЛЕННЯ

про вияву ознак погіршення санітарного стану лісових насаджень

Тимшівська лісова ділянка "Лісовий масив" с/гп
(Автономна Республіка Крим, область)
Торалівське лісове господарство
(найменування власника лісів, постійного лісокористувача)

Лісництво Тимшівське урочище _____ квартал № 51
виділ № 18 ділянка № 1 площа 0,3 гектарів

Таксаційна характеристика насадження

Склад 9015, вік 50 років, бонітет II, середній діаметр 18 сантиметрів, середня висота 16 метрів, повнота 0,6, тип лісу 12С, рельєф гірський, експозиція _____, ґрунт ручійсько-лісовий, підлісок _____

Лісопатологічна характеристика насадження

Вид пошкодження насадження (лісова пожежа, буревій, сніголам, обледеніння, відмирання та всихання дерев, захаращеність, об'їдання шкідниками хвої/листя, наявність гусені, масовий літ метеликів, опадання хвої/листя, відлущення кори на стовбурах та інші ознаки, не характерні для нормального стану дерев) пошкодження хвої

Ступінь пошкодження, ураження: Середнє
(поодинокі, слабке, середнє, сильне)

Вид розподілу пошкоджених дерев: Супрессивний, груповий
(поодинокий, груповий, куртинний)

Обсяг ушкодженої деревини на 1 гектарі (окомірно) 20 куб. метрів, у тому числі сухостійної 16 куб. метрів

Ознаки погіршення стану лісових насаджень виявив:

Майстер лісу
(посада)
09 03 2026 року

Врабчук
(підпис)

М.М. Жукович
(ініціали та прізвище)

Лісничий (помічник лісничого)

Врабчук
(підпис)

О.В. Жукович
(ініціали та прізвище)

09 03 2026 року

Висновок інженера відділу (сектору) охорони і захисту лісу державного лісогосподарського (лісомисливського) підприємства або представника державного спеціалізованого лісозахисного підприємства щодо необхідності здійснення лісозахисних чи інших заходів з поліпшення санітарного стану лісів за результатами огляду санітарного стану лісової ділянки: попередити ССР

Інженер ОЗЛ
(посада)

Врабчук
(підпис)

С.П. Жукович
(ініціали та прізвище)

12 03 2026 року

ПОВІДОМЛЕННЯ

про появу ознак погіршення санітарного стану лісових насаджень

Гібридна фабрика "Тіа", Промисловий майданчик "А"

(Автономна Республіка Крим, область)

Інженерське лісництво

(найменування власника лісів, постійного лісокористувача)

Лісництво Інженерське урочище _____ квартал № 41
виділ № 1 ділянка № 1 площа 0,3 гектарів

Таксаційна характеристика насадження

Склад М+Б, вік 55 років, бонітет 2, середній діаметр 24 сантиметрів, середня висота 20 метрів, повнота 0,8 тип лісу В3 ДС, рельєф випуклий, експозиція _____, ґрунт рідко-коричневий, підлісок _____

Лісопатологічна характеристика насадження

Вид пошкодження насадження (лісова пожежа, буревій, сніголам, обледеніння, відмирання та всихання дерев, захарашеність, об'їдання шкідниками хвої/листя, наявність гусені, масовий літ метеликів, опадання хвої/листя, відлущення кори на стовбурах та інші ознаки, не характерні для нормального стану дерев) збудження хвої

Ступінь пошкодження, ураження: сильна
(поодинокі, слабкі, середні, сильні)

Вид розподілу пошкоджених дерев: середньокілі, куртинні
(поодинокі, групові, куртинні)

Обсяг ушкодженої деревини на 1 гектарі (окомірно) 20 куб. метрів, у тому числі сухостійної 10 куб. метрів

Ознаки погіршення стану лісових насаджень виявив:

Інженерський ліс
(посада)

09 03 2016 року

Іван Мисиченко
(лісничий (помічник лісничого))

09 03 2016 року

Кравчук
(підпис)

[Підпис]
(підпис)

М.Ф. Кравчук
(ініціали та прізвище)

О.В. Тимчук
(ініціали та прізвище)

Висновок інженера відділу (сектору) охорони і захисту лісу державного лісогосподарського (лісомисливського) підприємства або представника державного спеціалізованого лісозахисного підприємства щодо необхідності здійснення лісозахисних чи інших заходів з поліпшення санітарного стану лісів за результатами огляду санітарного стану лісової ділянки: потребує ССР

Інженер ОЗЛ
(посада)

12 03 2026 року

[Підпис]
(підпис)

М.Ф. Кравчук
(ініціали та прізвище)

ПОВІДОМЛЕННЯ про появу ознак погіршення санітарного стану лісових насаджень

Рівненська
(Автономна Республіка Крим, область)
Філія "Поліський лісовий офіс" ДП "Ліси
України"
(найменування власника лісів, постійного лісокористувача)

Лісництво Собіщицьке урочище квартал № 10
виділ № 34 ділянка № _____ площа 27 гектарів

Таксаційна характеристика насадження

Склад 433M, вік 65 років, бонітет 5, середній діаметр 30 сантиметрів, середня висота 21 метрів, повнота 0,8, тип лісу ВчОС, рельєф рівнинний, експозиція _____, ґрунт сирий, підстилка лісо-трав'яна, підріст _____, підлісок _____

Лісопатологічна характеристика насадження

Вид пошкодження насадження (лісова пожежа, буревій, сніголам, обледеніння, відмирання та висихання дерев, захаращеність, об'їдання шкідниками хвої/листя, наявність гусені, масовий літ метеликів, опадання хвої/листя, відлущення кори на стовбурах та інші ознаки, не характерні для нормального стану дерев)

Ступінь пошкодження, ураження: середнє
(поодиноке, слабке, середнє, сильне)

Вид розподілу пошкоджених дерев: груповий
(поодинокий, груповий, куртинний)

Обсяг ушкодженої деревини на 1 гектарі (окомірно) 16 куб. метрів, у тому числі сухостійної 9 куб. метрів

Ознаки погіршення стану лісових насаджень виявив:

_____ майстер лісу
(посада)
05 03 2026 року

_____ (підпис)

А.М. Кашур
(ініціали та прізвище)

_____ (лісничий (помічник лісничого))

05 03 2026 року

_____ (підпис)

Р.М. Чосяк
(ініціали та прізвище)

Висновок інженера відділу (сектору) охорони і захисту лісу державного лісогосподарського (лісомисливського) підприємства або представника державного спеціалізованого лісозахисного підприємства щодо необхідності здійснення лісозахисних чи інших заходів з поліпшення санітарного стану лісів за результатами огляду санітарного стану лісової ділянки:

пошкодження ВСП

Інженер ОЗЛ
(посада)

11 03 2026 року

_____ (підпис)

У.А. Чика
(ініціали та прізвище)

ПОВІДОМЛЕННЯ про появу ознак погіршення санітарного стану лісових насаджень

Рівненська
(Автономна Республіка Крим, область)

Філія "Поліський лісовий офіс" ДП "Ліси
України"

(найменування власника лісів, постійного лісокористувача)

Лісництво Собіщицьке урочище квартал № 15
виділ № 4 ділянка № площа 2,1 гектарів

Таксаційна характеристика насадження

Склад 49,8% вік 54 років, бонітет I, середній діаметр 20 сантиметрів, середня висота 21 метрів, повнота 0,8, тип лісу ВЗДС, рельєф рівнинний, експозиція, ґрунт вологий, дерново-тупий, підріст, підлісок

Лісопатологічна характеристика насадження

Вид пошкодження насадження (лісова пожежа, буревій, сніголам, обледеніння, відмирання та всихання дерев, захарашеність, об'їдання шкідниками хвої/листя, наявність гусені, масовий літ метеликів, опадання хвої/листя, відлущення кори на стовбурах та інші ознаки, не характерні для нормального стану дерев)

Ступінь пошкодження, ураження: середнє
(поодинокі, слабке, середнє, сильне)

Вид розподілу пошкоджених дерев: поодинокий
(поодинокий, груповий, куртинний)

Обсяг ушкодженої деревини на 1 гектарі (окомірно) 14 куб. метрів, у тому числі сухостійної 4 куб. метрів

Ознаки погіршення стану лісових насаджень виявив:

майстер лісу
(посада)
05 03 2026 року

(підпис)

В. В. Лихачук
(ініціали та прізвище)

(лісничий (помічник лісничого))

(підпис)

Р. М. Чорняк
(ініціали та прізвище)

05 03 2026 року

Висновок інженера відділу (сектору) охорони і захисту лісу державного лісогосподарського (лісомисливського) підприємства або представника державного спеціалізованого лісозахисного підприємства щодо необхідності здійснення лісозахисних чи інших заходів з поліпшення санітарного стану лісів за результатами огляду санітарного стану лісової ділянки:

попущене ВЗСР

(підпис)

І. А. Чика
(ініціали та прізвище)

Інженер ОЗЛ
(посада)

11 03 2026 року

ПОВІДОМЛЕННЯ
про появу ознак погіршення санітарного стану лісових насаджень

Рівненська
(Автономна Республіка Крим, область)
Філія "Поліський лісовий офіс" ДП "Ліси України"
(найменування власника лісів, постійного лісокористувача)

Лісництво Собіщицьке урочище _____ квартал № 16
виділ № 6 ділянка № _____ площа 0,9 гектарів

Таксаційна характеристика насадження
Склад 53% дуба вік 53 років, бонітет I, середній діаметр 16 сантиметрів, середня висота 21 метрів, повнота 0,6, тип лісу С33РС, рельєф рівнинний, експозиція _____, ґрунт вологість, торф'яно-підлісок, підріст _____, підлісок _____

Лісопатологічна характеристика насадження

Вид пошкодження насадження (лісова пожежа, буревій, сніголам, обледеніння, відмирання та всихання дерев, захарашеність, об'їдання шкідниками хвої/листя, наявність гусені, масовий літ метеликів, опадання хвої/листя, відлущення кори на стовбурах та інші ознаки, не характерні для нормального стану дерев)

Ступінь пошкодження, ураження: слабке
(поодинокі, слабе, середнє, сильне)

Вид розподілу пошкоджених дерев: поодинокий
(поодинокий, груповий, куртинний)

Обсяг ушкодженої деревини на 1 гектарі (окомірно) 10 куб. метрів, у тому числі сухостійної 4 куб. метрів

Ознаки погіршення стану лісових насаджень виявив:

майстер лісу
(посада)
05 03 2026 року

[підпис]
(підпис)

А.М. Килиш
(ініціали та прізвище)

лісничий (помічник лісничого)
05 03 2026 року

[підпис]
(підпис)

І.М. Косяк
(ініціали та прізвище)

Висновок інженера відділу (сектору) охорони і захисту лісу державного лісогосподарського (лісомисливського) підприємства або представника державного спеціалізованого лісозахисного підприємства щодо необхідності здійснення лісозахисних чи інших заходів з поліпшення санітарного стану лісів за результатами огляду санітарного стану лісової ділянки: потребує ВСП

інженер ОЗЛ
(посада)

[підпис]
(підпис)

Ч.Л. Кика
(ініціали та прізвище)

Помічник начальника надлісництва
(посада)

[підпис]
(підпис)

М.В. Соловйчик
(ініціали та прізвище)

лісничий
(посада)

[підпис]
(підпис)

І.М. Косяк
(ініціали та прізвище)

11 03 2026 року

ПОВІДОМЛЕННЯ

про появу ознак погіршення санітарного стану лісових насаджень

Рівненська
(Автономна Республіка Крим, область)
Філія "Поліський лісовий офіс" ДП "Ліси
України"
(найменування власника лісів, постійного лісокористувача)

Лісництво Собіщицьке урочище квартал № 16
виділ № 6 ділянка № _____ площа 0,9 гектарів

Таксаційна характеристика насадження

Склад 53% дуб вік 53 років, бонітет I, середній діаметр 26 сантиметрів, середня висота 21 метрів, повнота 0,6, тип лісу СЗ ЛДС, рельєф рівнинний, експозиція _____, ґрунт вологість, гідроморфно-туп., підріст _____, підлісок _____

Лісопатологічна характеристика насадження

Вид пошкодження насадження (лісова пожежа, буревій, сніголам, обледеніння, відмирання та висихання дерев, захаращеність, об'їдання шкідниками хвої/листя, наявність гусені, масовий літ метеликів, опадання хвої/листя, відлущення кори на стовбурах та інші ознаки, не характерні для нормального стану дерев)

Ступінь пошкодження, ураження: слабке
(поодинокі, слабке, середнє, сильне)

Вид розподілу пошкоджених дерев: поодинокий
(поодинокий, груповий, куртинний)

Обсяг ушкодженої деревини на 1 гектарі (окомірно) 10 куб. метрів, у тому числі сухостійної 4 куб. метрів

Ознаки погіршення стану лісових насаджень виявив:

_____ майстер лісу
(посада)
05 03 2026 року

(підпис)

А. Ш. Калімура
(ініціали та прізвище)

_____ (лісничий (помічник лісничого))

(підпис)

Р. М. Чорнобаєв
(ініціали та прізвище)

05 03 2026 року

Висновок інженера відділу (сектору) охорони і захисту лісу державного лісогосподарського (лісомисливського) підприємства або представника державного спеціалізованого лісозахисного підприємства щодо необхідності здійснення лісозахисних чи інших заходів з поліпшення санітарного стану лісів за результатами огляду санітарного стану лісової ділянки:

потрібно ВСР

(підпис)

А. Ш. Калімура
(ініціали та прізвище)

_____ Інженер ОЗЛ
(посада)
11 03 2026 року

ПОВІДОМЛЕННЯ

про появу ознак погіршення санітарного стану лісових насаджень

Рівненська
(Автономна Республіка Крим, область) _____
Філія "Поліський лісовий офіс" ДП "Ліси
України" _____
(найменування власника лісів, постійного лісокористувача)

Лісництво Собіщицьке _____ квартал № 10
виділ № 27 ділянка № 2 площа 11,5 гектарів

Таксаційна характеристика насадження

Склад 08, вік 53 років, бонітет II, середній діаметр 20 сантиметрів, середня висота 14 метрів, повнота 0,8, тип лісу Л2С, рельєф рівнинний, експозиція _____, ґрунт світлий, піщаний, підріст _____, підлісок _____

Лісопатологічна характеристика насадження

Вид пошкодження насадження (лісова пожежа, буревій, сніголам, обледеніння, відмирання та всихання дерев, захаращеність, об'їдання шкідниками хвої/листя, наявність гусені, масовий літ метеликів, опадання хвої/листя, відлущення кори на стовбурах та інші ознаки, не характерні для нормального стану дерев)

Ступінь пошкодження, ураження: середнє
(поодинокі, слабке, середнє, сильне)

Вид розподілу пошкоджених дерев: поодинокий
(поодинокий, груповий, куртинний)

Обсяг ушкодженої деревини на 1 гектарі (окомірно) 14 куб. метрів, у тому числі сухостійної 8 куб. метрів

Ознаки погіршення стану лісових насаджень виявив:

_____ майстер лісу _____
(посада)
05 03 2026 року

[Підпис]
(підпис)

[Ініціали та прізвище]
(ініціали та прізвище)

_____ (лісничий (помічник лісничого))

[Підпис]
(підпис)

[Ініціали та прізвище]
(ініціали та прізвище)

05 03 2026 року

Висновок інженера відділу (сектору) охорони і захисту лісу державного лісогосподарського (лісомисливського) підприємства або представника державного спеціалізованого лісозахисного підприємства щодо необхідності здійснення лісозахисних чи інших заходів з поліпшення санітарного стану лісів за результатами огляду санітарного стану лісової ділянки:

потребує ВСР

Інженер ОЗЛ
(посада)

[Підпис]
(підпис)

[Ініціали та прізвище]
(ініціали та прізвище)

11 03 2026 року

ПОВІДОМЛЕННЯ

про появу ознак погіршення санітарного стану лісових насаджень

Рівненська _____
(Автономна Республіка Крим, область) _____
Філія "Поліський лісовий офіс" ДП "Ліси
України" _____
(найменування власника лісів, постійного лісокористувача)

Лісництво Собіщицьке _____ урочище _____ квартал № 10
виділ № 5 ділянка № 2 площа 8,1 гектарів

Таксаційна характеристика насадження

Склад 100% бер., вік 50 років, бонітет I, середній діаметр 14 сантиметрів, середня висота 19 метрів, повнота 0,8, тип лісу ВЗДС, рельєф рівнинний, експозиція _____, ґрунт вологість, дерново-листяна; підріст _____, підлісок _____

Лісопатологічна характеристика насадження

Вид пошкодження насадження (лісова пожежа, буревій, сніголам, обледеніння, відмирання та всихання дерев, захарашеність, об'їдання шкідниками хвої/листя, наявність гусені, масовий літ метеликів, опадання хвої/листя, відлущення кори на стовбурах та інші ознаки, не характерні для нормального стану дерев)

Ступінь пошкодження, ураження: _____ середня _____
(поодинокі, слабкі, середні, сильні)

Вид розподілу пошкоджених дерев: _____ груповий _____
(поодинокий, груповий, куртинний)

Обсяг ушкодженої деревини на 1 гектарі (окомерно) 15 куб. метрів, у тому числі сухостійної 8 куб. метрів

Ознаки погіршення стану лісових насаджень виявив:

_____ майстер лісу _____
(посада)
05 03 2026 року

_____ (лісничий (помічник лісничого))

05 03 2026 року

_____ (підпис)
_____ (підпис)

А.М. Калітур
(ініціали та прізвище)

Д.М. Чосак
(ініціали та прізвище)

Висновок інженера відділу (сектору) охорони і захисту лісу державного лісогосподарського (лісомисливського) підприємства або представника державного спеціалізованого лісозахисного підприємства щодо необхідності здійснення лісозахисних чи інших заходів з поліпшення санітарного стану лісів за результатами _____ огляду санітарного стану лісової ділянки:

потребує ВЗРС

Інженер ОЗЛ
(посада)

11 03 2026 року

_____ (підпис)

У.І. Чика
(ініціали та прізвище)

ПОВІДОМЛЕННЯ

про появу ознак погіршення санітарного стану лісових насаджень

Рівненська
(Автономна Республіка Крим, область)
Філія "Поліський лісовий офіс" ДП "Ліси
України"
(найменування власника лісів, постійного лісокористувача)

Лісництво Собіщицьке урочище квартал № 40
виділ № 19 ділянка № 2 площа 46 гектарів

Таксаційна характеристика насадження

Склад АВС вік 34 років, бонітет I, середній діаметр 20 сантиметрів, середня висота 15 метрів, повнота 0,85, тип лісу АКС, рельєф рівнинний, експозиція _____, ґрунт світлий, міцний
підріст _____, підлісок _____

Лісопатологічна характеристика насадження

Вид пошкодження насадження (лісова пожежа, буревій, сніголам, обледеніння, відмирання та всихання дерев, захарашеність, об'їдання шкідниками хвої/листя, наявність гусені, масовий літ метеликів, опадання хвої/листя, відлущення кори на стовбурах та інші ознаки, не характерні для нормального стану дерев)

Ступінь пошкодження, ураження: середнє
(поодинокі, слабке, середнє, сильне)

Вид розподілу пошкоджених дерев: груповий
(поодинокий, груповий, куртинний)

Обсяг ушкодженої деревини на 1 гектарі (окомірно) 12 куб. метрів, у тому числі сухостійної 8 куб. метрів

Ознаки погіршення стану лісових насаджень виявив:

_____ майстер лісу _____
(посада)
05 03 2026 року

[Підпис]
(підпис)

А.М. Булан
(ініціали та прізвище)

_____ (лісничий (помічник лісничого))

[Підпис]
(підпис)

Г.М. Козак
(ініціали та прізвище)

05 03 2026 року

Висновок інженера відділу (сектору) охорони і захисту лісу державного лісогосподарського (лісомисливського) підприємства або представника державного спеціалізованого лісозахисного підприємства щодо необхідності здійснення лісозахисних чи інших заходів з поліпшення санітарного стану лісів за результатами огляду санітарного стану лісової ділянки:

попереджувальний ВСР

[Підпис]
(підпис)

Г.М. Козак
(ініціали та прізвище)

Інженер ОЗЛ
(посада)

11 03 2026 року

ПОВІДОМЛЕННЯ про появу ознак погіршення санітарного стану лісових насаджень

Рівненська
(Автономна Республіка Крим, область)
Філія "Поліський лісовий офіс" ДП "Ліси
України"
(найменування власника лісів, постійного лісокористувача)

Лісництво Собіщицьке урочище квартал № 4
виділ № 39 ділянка № площа 1,5 гектарів

Таксаційна характеристика насадження

Склад 100, вік 65 років, бонітет II, середній діаметр 26 сантиметрів, середня висота 20 метрів, повнота 0,6, тип лісу СЛС, рельєф рівнинний, експозиція, ґрунт свіжий, мішаний, підріст, підлісок

Лісопатологічна характеристика насадження

Вид пошкодження насадження (лісова пожежа, буревій, сніголам, обледеніння, відмирання та всихання дерев, захаращеність, об'їдання шкідниками хвої/листя, наявність гусені, масовий літ метеликів, опадання хвої/листя, відлущення кори на стовбурах та інші ознаки, не характерні для нормального стану дерев)

Ступінь пошкодження, ураження: середнє
(поодинокі, слабке, середнє, сильне)

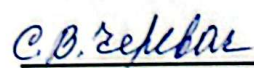
Вид розподілу пошкоджених дерев: куртинний
(поодинокий, груповий, куртинний)

Обсяг ушкодженої деревини на 1 гектарі (окомірно) 10 куб. метрів, у тому числі сухостійної 4 куб. метрів


Ознаки погіршення стану лісових насаджень виявив:


майстер лісу
(посада)
05 03 2026 року


(підпис)


(ініціали та прізвище)

лісничий (помічник лісничого)



(підпис)


(ініціали та прізвище)

05 03 2026 року

Висновок інженера відділу (сектору) охорони і захисту лісу державного лісогосподарського (лісомисливського) підприємства або представника державного спеціалізованого лісозахисного підприємства щодо необхідності здійснення лісозахисних чи інших заходів з поліпшення санітарного стану лісів за результатами огляду санітарного стану лісової ділянки:

потребує ВСР


(підпис)


(ініціали та прізвище)

Інженер ОЗЛ
(посада)
11 03 2026 року

ПОВІДОМЛЕННЯ
про появу ознак погіршення санітарного стану лісових насаджень

Рівненська
(Автономна Республіка Крим, область)
Філія "Поліський лісовий офіс" ДП "Ліси
України"
(найменування власника лісів, постійного лісокористувача)

Лісництво Собіщицьке урочище квартал № 68
виділ № 8 ділянка № _____ площа 45 гектарів

Таксаційна характеристика насадження

Склад БС, вік 44 років, бонітет A, середній діаметр 26 сантиметрів, середня висота 19 метрів, повнота 0,4, тип лісу БС, рельєф рівнинний, експозиція _____, ґрунт світлий, піщаний, підріст _____, підлісок _____

Лісопатологічна характеристика насадження

Вид пошкодження насадження (лісова пожежа, буревій, сніголам, обледеніння, відмирання та всихання дерев, захаращеність, об'їдання шкідниками хвої/листя, наявність гусені, масовий літ метеликів, опадання хвої/листя, відлущення кори на стовбурах та інші ознаки, не характерні для нормального стану дерев)

Ступінь пошкодження, ураження: середнє
(поодиноке, слабе, середнє, сильне)

Вид розподілу пошкоджених дерев: груповий
(поодинокий, груповий, куртинний)

Обсяг ушкодженої деревини на 1 гектарі (окомерно) 14 куб. метрів, у тому числі сухостійної 8 куб. метрів

Ознаки погіршення стану лісових насаджень виявив:

_____ майстер лісу
(посада)
05 03 2026 року

_____ (підпис)

А.М. Булик
(ініціали та прізвище)

_____ (лісничий (помічник лісничого))

_____ (підпис)

Г.М. Чосяк
(ініціали та прізвище)

05 03 2026 року

Висновок інженера відділу (сектору) охорони і захисту лісу державного лісогосподарського (лісомисливського) підприємства або представника державного спеціалізованого лісозахисного підприємства щодо необхідності здійснення лісозахисних чи інших заходів з поліпшення санітарного стану лісів за результатами огляду санітарного стану лісової ділянки:

потребують ВСП

Інженер ОЗЛ
(посада)

_____ (підпис)

Г.М. Чосяк
(ініціали та прізвище)

11 03 2026 року

ПОВІДОМЛЕННЯ про появу ознак погіршення санітарного стану лісових насаджень

Рівненська
(Автономна Республіка Крим, область)
Філія "Поліський лісовий офіс" ДП "Ліси
України"
(найменування власника лісів, постійного лісокористувача)

Лісництво Собіщицьке урочище _____ квартал № 58
виділа № 4 ділянка № _____ площа 8,6 гектарів

Таксаційна характеристика насадження

Склад СБД вік 39 років, бонітет II, середній діаметр 26 сантиметрів, середня висота 24 метрів, повнота 0,7
тип лісу БДС, рельєф рівнинний, експозиція _____, ґрунт лісовий,
дубово-сосновий, підріст _____, підлісок _____

Лісопатологічна характеристика насадження

Вид пошкодження насадження (лісова пожежа, буревій, сніголам, обледеніння, відмирання та всихання
дерев, захаращеність, об'їдання шкідниками хвої/листя, наявність гусені, масовий літ метеликів, опадання
хвої/листя, відлущення кори на стовбурах та інші ознаки, не характерні для нормального стану дерев)

Ступінь пошкодження, ураження: середнє
(поодинокі, слабке, середнє, сильне)

Вид розподілу пошкоджених дерев: поодинокі
(поодинокі, групові, куртинні)

Обсяг ушкодженої деревини на 1 гектарі (окомірно) 14 куб. метрів, у тому числі сухостійної 8 куб.
метрів

Ознаки погіршення стану лісових насаджень виявив:

_____ майстер лісу _____
(посада)
05 03 2026 року

[Підпис]
(підпис)

А.В. Лихацький
(ініціали та прізвище)

_____ (лісничий (помічник лісничого))

05 03 2026 року

_____ (підпис)

Д.М. Касьян
(ініціали та прізвище)

Висновок інженера відділу (сектору) охорони і захисту лісу державного лісогосподарського
(лісомисливського) підприємства або представника державного спеціалізованого лісозахисного підприємства
щодо необхідності здійснення лісозахисних чи інших заходів з поліпшення санітарного стану лісів за
результатами огляду санітарного стану лісової ділянки:

погирдує ВСР

Інженер ОЗЛ
(посада)

11 03 2026 року

[Підпис]
(підпис)

У.А. Ушка
(ініціали та прізвище)

ПОВІДОМЛЕННЯ про появу ознак погіршення санітарного стану лісових насаджень

Рівненська
(Автономна Республіка Крим, область)
Філія "Поліський лісовий офіс" ДП "Ліси
України"
(найменування власника лісів, постійного лісокористувача)

Лісництво Собіщицьке урочище квартал № 57
виділ № 4 ділянка № _____ площа 2,4 гектарів

Таксаційна характеристика насадження

Склад СхДП, вік 25 років, бонітет II, середній діаметр 18 сантиметрів, середня висота 19 метрів, повнота 0,8, тип лісу СхС, рельєф рівнинний, експозиція _____, ґрунт світлий, піщаний, підріст _____, підлісок _____

Лісопатологічна характеристика насадження

Вид пошкодження насадження (лісова пожежа, буревій, сніголам, обледеніння, відмирання та висихання дерев, захарашеність, об'їдання шкідниками хвої/листя, наявність гусені, масовий літ метеликів, опадання хвої/листя, відлущення кори на стовбурах та інші ознаки, не характерні для нормального стану дерев)

Ступінь пошкодження, ураження: середнє
(поодиноке, слабе, середнє, сильне)

Вид розподілу пошкоджених дерев: груповий
(поодинокий, груповий, куртинний)

Обсяг ушкодженої деревини на 1 гектарі (окомірно) 15 куб. метрів, у тому числі сухостійної 9 куб. метрів

Ознаки погіршення стану лісових насаджень виявив:

_____ майстер лісу
(посада)
05 03 2026 року

(підпис)

А.В. Лукашук
(ініціали та прізвище)

_____ (лісничий (помічник лісничого))

(підпис)

І.М. Косая
(ініціали та прізвище)

05 03 2026 року

Висновок інженера відділу (сектору) охорони і захисту лісу державного лісогосподарського (лісомисливського) підприємства або представника державного спеціалізованого лісозахисного підприємства щодо необхідності здійснення лісозахисних чи інших заходів з поліпшення санітарного стану лісів за результатами огляду санітарного стану лісової ділянки:

потребує ВСР

_____ Інженер ОЗЛ
(посада)

(підпис)

І.І. Чижик
(ініціали та прізвище)

11 03 2026 року

ПОВІДОМЛЕННЯ про появу ознак погіршення санітарного стану лісових насаджень

Рівненська
(Автономна Республіка Крим, область) _____
Філія "Поліський лісовий офіс" ДП "Ліси
України" _____
(найменування власника лісів, постійного лісокористувача)

Лісництво Собіщицьке _____ урочище _____ квартал № 54
виділ № 6 ділянка № _____ площа 4,4 гектарів

Таксаційна характеристика насадження

Склад МБД, вік 65 років, бонітет I, середній діаметр 22 сантиметрів, середня висота 21 метрів, повнота 0,8, тип лісу БДК, рельєф рівнинний, експозиція _____, ґрунт світлий, лісисто-степовий, підріст _____, підлісок _____

Лісопатологічна характеристика насадження

Вид пошкодження насадження (лісова пожежа, буревій, сніголам, обледеніння, відмирання та всихання дерев, захарашеність, об'їдання шкідниками хвої/листя, наявність гусені, масовий літ метеликів, опадання хвої/листя, відлущення кори на стовбурах та інші ознаки, не характерні для нормального стану дерев)

Ступінь пошкодження, ураження: _____ середнє _____
(поодинокі, слабке, середнє, сильне)

Вид розподілу пошкоджених дерев: _____ поодинокий _____
(поодинокий, груповий, куртинний)

Обсяг ушкодженої деревини на 1 гектарі (окомірно) 14 куб. метрів, у тому числі сухостійної 8 куб. метрів

Ознаки погіршення стану лісових насаджень виявив:

_____ майстер лісу _____
(посада)
05 03 2026 року

(лісничий (помічник лісничого)

05 03 2026 року

_____ (підпис)

_____ (підпис)

А.В. Лукашук
(ініціали та прізвище)

І.М. Козак
(ініціали та прізвище)

Висновок інженера відділу (сектору) охорони і захисту лісу державного лісогосподарського (лісомисливського) підприємства або представника державного спеціалізованого лісозахисного підприємства щодо необхідності здійснення лісозахисних чи інших заходів з поліпшення санітарного стану лісів за результатами огляду санітарного стану лісової ділянки: потребує ВЕР

Інженер ОЗЛ
(посада)
11 03 2026 року

_____ (підпис)

І.І. Чиж
(ініціали та прізвище)

ПОВІДОМЛЕННЯ
про появу ознак погіршення санітарного стану лісових насаджень

Рівненська
(Автономна Республіка Крим, область)
Філія "Поліський лісовий офіс" ДП "Ліси
України"
(найменування власника лісів, постійного лісокористувача)

Лісництво Собіщицьке урочище квартал № 56
виділ № 1 ділянка № _____ площа 1,2 гектарів

Таксаційна характеристика насадження

Склад 106, вік 64 років, бонітет III, середній діаметр 18 сантиметрів, середня висота 14 метрів, повнота 48, тип лісу 22С, рельєф рівнинний, експозиція _____, ґрунт світлий, піщаний підріст _____, підлісок _____

Лісопатологічна характеристика насадження

Вид пошкодження насадження (лісова пожежа, буревій, сніголам, обледеніння, відмирання та всихання дерев, захаращеність, об'їдання шкідниками хвої/листя, наявність гусені, масовий літ метеликів, опадання хвої/листя, відлущення кори на стовбурах та інші ознаки, не характерні для нормального стану дерев)

Ступінь пошкодження, ураження: середнє
(поодинокі, слабке, середнє, сильне)

Вид розподілу пошкоджених дерев: поодинокий
(поодинокий, груповий, куртинний)

Обсяг ушкодженої деревини на 1 гектарі (окомірно) 10 куб. метрів, у тому числі сухостійної 6 куб. метрів

Ознаки погіршення стану лісових насаджень виявив:

_____ майстер лісу _____
(посада)
05 03 2026 року

_____ (лісничий (помічник лісничого))

05 03 2026 року

(підпис)

(підпис)

А.В. Дивачевський
(ініціали та прізвище)

Р.М. Косар
(ініціали та прізвище)

Висновок інженера відділу (сектору) охорони і захисту лісу державного лісогосподарського (лісомисливського) підприємства або представника державного спеціалізованого лісозахисного підприємства щодо необхідності здійснення лісозахисних чи інших заходів з поліпшення санітарного стану лісів за результатами огляду санітарного стану лісової ділянки:

потребує ВСР
Інженер ОЗЛ _____
(посада)
11 03 2026 року

(підпис)

Ч.А. Чика
(ініціали та прізвище)

ПОВІДОМЛЕННЯ про появу ознак погіршення санітарного стану лісових насаджень

Рівненська _____
(Автономна Республіка Крим, область) _____
Філія "Поліський лісовий офіс" ДП "Ліси
України" _____
(найменування власника лісів, постійного лісокористувача)

Лісицтво Собіщицьке _____ урочище _____ квартал № 51
виділ № 35 ділянка № _____ площа 4,3 гектарів

Таксаційна характеристика насадження

Склад 100% береза вік 70 років, бонітет ІІІ, середній діаметр 32 сантиметрів, середня висота 26 метрів, повнота 0,6, тип лісу Вк. ДС, рельєф рівнинний, експозиція _____, ґрунт світлий, підріст _____, підлісок _____

Лісопатологічна характеристика насадження

Вид пошкодження насадження (лісова пожежа, буревій, сніголам, обледеніння, відмирання та всихання дерев, захарашеність, об'їдання шкідниками хвої/листя, наявність гусені, масовий літ метеликів, опадання хвої/листя, відлущення кори на стовбурах та інші ознаки, не характерні для нормального стану дерев)

Ступінь пошкодження, ураження: слабке
(поодиноке, слабе, середнє, сильне)

Вид розподілу пошкоджених дерев: поодинокий
(поодинокий, груповий, куртинний)

Обсяг ушкодженої деревини на 1 гектарі (окомірно) 12 куб. метрів, у тому числі сухостійної 4 куб. метрів

Ознаки погіршення стану лісових насаджень виявив:

_____ майстер лісу _____
(посада)
04 03 2026 року

(лісничий (помічник лісничого))

04 03 2026 року

[Підпис]
(підпис)
[Підпис]
(підпис)

А.В. Лукацький
(ініціали та прізвище)

Г.М. Чорняк
(ініціали та прізвище)

Висновок інженера відділу (сектору) охорони і захисту лісу державного лісогосподарського (лісомисливського) підприємства або представника державного спеціалізованого лісозахисного підприємства щодо необхідності здійснення лісозахисних чи інших заходів з поліпшення санітарного стану лісів за результатами огляду санітарного стану лісової ділянки:

потребує ВСП

Інженер ОЗЛ
(посада)

11 03 2026 року

[Підпис]
(підпис)

Г.М. Чорняк
(ініціали та прізвище)

ПОВІДОМЛЕННЯ

про появу ознак погіршення санітарного стану лісових насаджень

Рівненська
(Автономна Республіка Крим, область) _____
Філія "Поліський лісовий офіс" ДП "Ліси
України" _____
(найменування власника лісів, постійного лісокористувача)

Лісництво Собіщицьке _____ урочище _____ квартал № 48
виділ № 48 ділянка № _____ площа 40 гектарів

Таксаційна характеристика насадження

Склад 40% БМ, вік 9 років, бонітет I, середній діаметр 20 сантиметрів, середня висота 19 метрів, повнота 0,7, тип лісу Вудсе, рельєф рівнинний, експозиція _____, ґрунт сирий, порода підріст, підлісок ку

Лісопатологічна характеристика насадження

Вид пошкодження насадження (лісова пожежа, буревій, сніголам, обледеніння, відмирання та всихання дерев, захаращеність, об'їдання шкідниками хвої/листя, наявність гусені, масовий літ метеликів, опадання хвої/листя, відлущення кори на стовбурах та інші ознаки, не характерні для нормального стану дерев)

Ступінь пошкодження, ураження: середнє
(поодиноке, слабе, середнє, сильне)

Вид розподілу пошкоджених дерев: груповий
(поодинокий, груповий, куртинний)

Обсяг ушкодженої деревини на 1 гектарі (окомірно) 15 куб. метрів, у тому числі сухостійної 8 куб. метрів

Ознаки погіршення стану лісових насаджень виявив:

_____ майстер лісу _____
(посада)
05 03 2026 року

(підпис)

С.А. Кресин
(ініціали та прізвище)

(лісничий (помічник лісничого))

(підпис)

Р.М. Кресин
(ініціали та прізвище)

05 03 2026 року

Висновок інженера відділу (сектору) охорони і захисту лісу державного лісогосподарського (лісомисливського) підприємства або представника державного спеціалізованого лісозахисного підприємства щодо необхідності здійснення лісозахисних чи інших заходів з поліпшення санітарного стану лісів за результатами огляду санітарного стану лісової ділянки:

потребус ВСР
Інженер ОЗЛ
(посада)
11 03 2026 року

(підпис)

І.І. Чика
(ініціали та прізвище)

ПОВІДОМЛЕННЯ

про появу ознак погіршення санітарного стану лісових насаджень

Рівненська
(Автономна Республіка Крим, область)
Філія "Поліський лісовий офіс" ДП "Ліси
України"
(найменування власника лісів, постійного лісокористувача)

Лісництво Собіщицьке урочище квартал № 48
виділ № 46 ділянка № _____ площа 14,0 гектарів

Таксаційна характеристика насадження

Склад 100% Дк, вік 40 років, бонітет I, середній діаметр 26 сантиметрів, середня висота 23 метрів, повнота 0,8, тип лісу ВзДк, рельєф рівнинний, експозиція _____, ґрунт вапняк, дерново-підзоли, підріст _____, підлісок куш

Лісопатологічна характеристика насадження

Вид пошкодження насадження (лісова пожежа, буревій, сніголам, обледеніння, відмирання та всихання дерев, захаращеність, об'їдання шкідниками хвої/листя, наявність гусені, масовий літ метеликів, опадання хвої/листя, відлущення кори на стовбурах та інші ознаки, не характерні для нормального стану дерев)

Ступінь пошкодження, ураження: поодинокі
(поодинокі, слабе, середне, сильне)

Вид розподілу пошкоджених дерев: поодинокі
(поодинокий, груповий, куртинний)

Обсяг ушкодженої деревини на 1 гектарі (окомірно) 10 куб. метрів, у тому числі сухостійної 4 куб. метрів

Ознаки погіршення стану лісових насаджень виявив:

_____ майстер лісу _____
(посада)
05 03 2026 року

(лісничий (помічник лісничого)

05 03 2026 року

[Підпис]
(підпис)

[Підпис]
(ініціали та прізвище)

[Підпис]
(ініціали та прізвище)

Висновок інженера відділу (сектору) охорони і захисту лісу державного лісогосподарського (лісомисливського) підприємства або представника державного спеціалізованого лісозахисного підприємства щодо необхідності здійснення лісозахисних чи інших заходів з поліпшення санітарного стану лісів за результатами огляду санітарного стану лісової ділянки:

підприємств ВСП

Інженер ОЗЛ
(посада)

11 03 2026 року

[Підпис]
(підпис)

[Підпис]
(ініціали та прізвище)

ПОВІДОМЛЕННЯ
про появу ознак погіршення санітарного стану лісових насаджень

Рівненська
(Автономна Республіка Крим, область)
Філія "Подільський лісовий офіс" ДП "Ліси
України"
(найменування власника лісів, постійного лісокористувача)

Лісництво Собіщицьке
виділ № 8 ділянка № 4 площа 4,5 гектарів урочище квартал № 44

Таксаційна характеристика насадження

Склад 89% д., вік 70 років, бонітет I, середній діаметр 26 сантиметрів, середня висота 24 метрів, повнота 0,4, тип лісу 03.90.0, рельєф рівнинний, експозиція, ґрунт вологий,
Підвид 03.90.0, підріст, підлісок Лис, Куп

Лісопатологічна характеристика насадження

Вид пошкодження насадження (лісова пожежа, буревій, сніголам, обледеніння, відмирання та всихання
дерев, захарашеність, об'їдання шкідниками хвої/листя, наявність гусені, масовий літ метеликів, опадання
хвої/листя, відлущення кори на стовбурах та інші ознаки, не характерні для нормального стану дерев)

Ступінь пошкодження, ураження: середнє
(поодинокі, слабке, середнє, сильне)

Вид розподілу пошкоджених дерев: поодинокий
(поодинокий, груповий, куртинний)

Обсяг ушкодженої деревини на 1 гектарі (окомірно) 14 куб. метрів, у тому числі сухостійної 8 куб. метрів

Ознаки погіршення стану лісових насаджень виявив:

маїстер лісу
(посада)
04 03 2026 року

С.К.
(підпис)

[Підпис]
(підпис)

В.А. Кресак
(ініціали та прізвище)

(лісничий (помічник лісничого))

04 03 2026 року

Р.М. Кресак
(ініціали та прізвище)

Висновок інженера відділу (сектору) охорони і захисту лісу державного лісогосподарського
(лісомисливського) підприємства або представника державного спеціалізованого лісозахисного підприємства
щодо необхідності здійснення лісозахисних чи інших заходів з поліпшення санітарного стану лісів за
результатами огляду санітарного стану лісової ділянки:

попередити ВСР

Інженер ОЗЛ
(посада)

11 03 2026 року

[Підпис]
(підпис)

У.І. Чика
(ініціали та прізвище)

ПОВІДОМЛЕННЯ

про появу ознак погіршення санітарного стану лісових насаджень

Рівненська
(Автономна Республіка Крим, область)
Філія "Поліський лісовий офіс" ДП "Ліси
України"
(найменування власника лісів, постійного лісокористувача)

Лісництво Собіщицьке урочище квартал № 46
виділ № 3 ділянка № площа 4,4 гектарів

Таксаційна характеристика насадження

Склад 109, вік 66 років, бонітет I, середній діаметр 24 сантиметрів, середня висота 23 метрів, повнота 0,8, тип лісу В2ДС, рельєф рівнинний, експозиція, ґрунт світлий, дерново-сіраштані, підріст, підлісок

Лісопатологічна характеристика насадження

Вид пошкодження насадження (лісова пожежа, буревій, сніголам, обледеніння, відмирання та всихання дерев, захарашеність, об'їдання шкідниками хвої/листя, наявність гусені, масовий літ метеликів, опадання хвої/листя, відлущення кори на стовбурах та інші ознаки, не характерні для нормального стану дерев)

Ступінь пошкодження, ураження: середнє
(поодиноке, слабе, середне, сильне)

Вид розподілу пошкоджених дерев: поодинокий
(поодинокий, груповий, куртинний)

Обсяг ушкодженої деревини на 1 гектарі (окомірно) 14 куб. метрів, у тому числі сухостійної 8 куб. метрів

Ознаки погіршення стану лісових насаджень виявив:

майстер лісу
(посада)
04 03 2026 року

(підпис)

В.А. Хресак
(ініціали та прізвище)

(лісничий (помічник лісничого)

04 03 2026 року

(підпис)

І.М. Чижак
(ініціали та прізвище)

Висновок інженера відділу (сектору) охорони і захисту лісу державного лісогосподарського (лісомисливського) підприємства або представника державного спеціалізованого лісозахисного підприємства щодо необхідності здійснення лісозахисних чи інших заходів з поліпшення санітарного стану лісів за результатами огляду санітарного стану лісової ділянки:

потребує ВСР

Інженер ОЗЛ
(посада)

11 03 2026 року

(підпис)

Ч.М. Чижак
(ініціали та прізвище)

ПОВІДОМЛЕННЯ про появу ознак погіршення санітарного стану лісових насаджень

Рівненська
(Автономна Республіка Крим, область)
Філія "Поліський лісовий офіс" ДП "Ліси
України"
(найменування власника лісів, постійного лісокористувача)

Лісництво Собіщицьке урочище квартал № 41
виділ № 10 ділянка № 2 площа 4,5 гектарів

Таксаційна характеристика насадження

Склад БСД вік 65 років, бонітет I, середній діаметр 26 сантиметрів, середня висота 22 метрів, повнота 0,7, тип лісу ВЗД, рельєф рівнинний, експозиція _____, ґрунт вологі, підріст _____, підлісок тв.

Лісопатологічна характеристика насадження

Вид пошкодження насадження (лісова пожежа, буревій, сніголам, обледеніння, відмирання та всихання дерев, захарашеність, об'їдання шкідниками хвої/листя, наявність гусені, масовий літ метеликів, опадання хвої/листя, відлущення кори на стовбурах та інші ознаки, не характерні для нормального стану дерев)

Ступінь пошкодження, ураження: середнє
(поодинокі, слабке, середнє, сильне)

Вид розподілу пошкоджених дерев: груповий
(поодинокий, груповий, куртинний)

Обсяг ушкодженої деревини на 1 гектарі (окомірно) 14 куб. метрів, у тому числі сухостійної 10 куб. метрів

Ознаки погіршення стану лісових насаджень виявив:

_____ майстер лісу _____
(посада)
04 03 2026 року

(лісничий (помічник лісничого))

04 03 2026 року

С. К.
(підпис)
М.
(підпис)

В. П. Кривий
(ініціали та прізвище)
Д. М. Косак
(ініціали та прізвище)

Висновок інженера відділу (сектору) охорони і захисту лісу державного лісогосподарського (лісомисливського) підприємства або представника державного спеціалізованого лісозахисного підприємства щодо необхідності здійснення лісозахисних чи інших заходів з поліпшення санітарного стану лісів за результатами огляду санітарного стану лісової ділянки:

потребує ВЗР

Інженер ОЗЛ
(посада)

11 03 2026 року

К.
(підпис)

І. Л. Чика
(ініціали та прізвище)

ПОВІДОМЛЕННЯ про появу ознак погіршення санітарного стану лісових насаджень

Рівненська
(Автономна Республіка Крим, область)
Філія "Поліський лісовий офіс" ДП "Ліси
України"
(найменування власника лісів, постійного лісокористувача)

Лісицтво Собіщицьке урочище квартал № 40
виділ № 45 ділянка № _____ площа 30 гектарів

Таксаційна характеристика насадження

Склад береза, сосна років 12, бонітет II, середній діаметр 36 сантиметрів, середня висота 24 метрів, повнота 0,4, для лісу, рельєф рівнинний, експозиція _____, ґрунт вологість
березо-сосна, підріст _____, підлісок жол.

Лісопатологічна характеристика насадження

Вид пошкодження насадження (лісова пожежа, буревій, сніголам, обледеніння, відмирання та всихання дерев, захаращеність, об'їдання шкідниками хвої/листя, наявність гусені, масовий літ метеликів, опадання хвої/листя, відлушення кори на стовбурах та інші ознаки, не характерні для нормального стану дерев)

Ступінь пошкодження, ураження: середнє
(поодинокі, слабке, середнє, сильне)

Вид розподілу пошкоджених дерев: поодинокі
(поодинокі, груповий, куртинний)

Обсяг ушкодженої деревини на 1 гектарі (окомірно) 18 куб. метрів, у тому числі сухостійної 10 куб. метрів

Ознаки погіршення стану лісових насаджень виявив:

_____ майстер лісу _____
(посада)
04 03 2026 року

[Підпис]
(підпис)

[Підпис]
(ініціали та прізвище)

_____ (лісничий (помічник лісничого))

[Підпис]
(підпис)

[Підпис]
(ініціали та прізвище)

07 03 2026 року

Висновок інженера відділу (сектору) охорони і захисту лісу державного лісогосподарського (лісомисливського) підприємства або представника державного спеціалізованого лісозахисного підприємства щодо необхідності здійснення лісозахисних чи інших заходів з поліпшення санітарного стану лісів за результатами огляду санітарного стану лісової ділянки:

поблизу ВСР

[Підпис]
(підпис)

[Підпис]
(ініціали та прізвище)

Інженер ОЗЛ
(посада)
11 03 2026 року

ПОВІДОМЛЕННЯ про появу ознак погіршення санітарного стану лісових насаджень

Рівненська
(Автономна Республіка Крим, область)
Філія "Поліський лісовий офіс" ДП "Ліси
України"
(найменування власника лісів, постійного лісокористувача)

Лісництво Собіщицьке урочище квартал № 36
виділ № 10 ділянка № _____ площа 42 гектарів

Таксаційна характеристика насадження

Склад 100% вік 2 років, бонітет I, середній діаметр 16 сантиметрів, середня висота 23 метрів, повнота 0,4, тип лісу стал, рельєф рівнинний, експозиція _____, ґрунт світлий лісовий, підріст _____, підлісок _____

Лісопатологічна характеристика насадження

Вид пошкодження насадження (лісова пожежа, буревій, сніголам, обледеніння, відмирання та висихання дерев, захаращеність, об'їдання шкідниками хвої/листя, наявність гусені, масовий літ метеликів, опадання хвої/листя, відлущення кори на стовбурах та інші ознаки, не характерні для нормального стану дерев)

Ступінь пошкодження, ураження: середнє
(поодинокі, слабе, середнє, сильне)

Вид розподілу пошкоджених дерев: груповий
(поодинокій, груповий, куртинний)

Обсяг ушкодженої деревини на 1 гектарі (окомірно) 14 куб. метрів, у тому числі сухостійної 10 куб. метрів

Ознаки погіршення стану лісових насаджень виявив:

_____ майстер лісу
(посада)
04 03 2026 року

(лісничий (помічник лісничого))

04 03 2026 року

[підпис]
(підпис)
[підпис]
(підпис)

В.В. Лихович
(ініціали та прізвище)

Г.М. Косак
(ініціали та прізвище)

Висновок інженера відділу (сектору) охорони і захисту лісу державного лісогосподарського (лісомисливського) підприємства або представника державного спеціалізованого лісозахисного підприємства щодо необхідності здійснення лісозахисних чи інших заходів з поліпшення санітарного стану лісів за результатами огляду санітарного стану лісової ділянки:
потребує ВСП

Інженер ОЗЛ
(посада)
11 03 2026 року

[підпис]
(підпис)

Г.А. Лука
(ініціали та прізвище)

ПОВІДОМЛЕННЯ
про появу ознак погіршення санітарного стану лісових насаджень

Рівненська
(Автономна Республіка Крим, область)
Філія "Поліський лісовий офіс" ДП "Ліси
України"
(найменування власника лісів, постійного лісокористувача)

Лісництво Собіщицьке урочище _____ квартал № 36
виділ № 4 ділянка № 2 площа 5,6 гектарів

Таксаційна характеристика насадження

Склад МШБП, вік 70 років, бонітет I, середній діаметр 26 сантиметрів, середня висота 25 метрів, повнота 0,8, тип лісу ВБДС, рельєф рівнинний, експозиція _____, ґрунт вологість, дерново-підзол, підріст _____, підлісок _____

Лісопатологічна характеристика насадження

Вид пошкодження насадження (лісова пожежа, буревій, сніголам, обледеніння, відмирання та всихання дерев, захарашеність, об'їдання шкідниками хвої/листя, наявність гусені, масовий літ метеликів, опадання хвої/листя, відлущення кори на стовбурах та інші ознаки, не характерні для нормального стану дерев)

Ступінь пошкодження, ураження: слабке
(поодинокі, слабке, середнє, сильне)

Вид розподілу пошкоджених дерев: поодинокий
(поодинокий, груповий, куртинний)

Обсяг ушкодженої деревини на 1 гектарі (окомірно) 14 куб. метрів, у тому числі сухостійної 8 куб. метрів

Ознаки погіршення стану лісових насаджень виявив
_____ майстер лісу
(посада)

04 03 2026 року

(лісничий (помічник лісничого))

04 03 2026 року

[підпис]
(підпис)

В.В. Лукацький
(ініціали та прізвище)

[підпис]
(підпис)

Г.М. Чухарь
(ініціали та прізвище)

Висновок інженера відділу (сектору) охорони і захисту лісу державного лісогосподарського (лісомисливського) підприємства або представника державного спеціалізованого лісозахисного підприємства щодо необхідності здійснення лісозахисних чи інших заходів з поліпшення санітарного стану лісів за результатами огляду санітарного стану лісової ділянки:

потребує ВСР

Інженер ОЗЛ
(посада)

11 03 2026 року

[підпис]
(підпис)

У.Л. Чухарь
(ініціали та прізвище)

ПОВІДОМЛЕННЯ про появу ознак погіршення санітарного стану лісових насаджень

Рівненська
(Автономна Республіка Крим, область)
Філія "Поліський лісовий офіс" ДП "Ліси
України"
(найменування власника лісів, постійного лісокористувача)

Лісництво Собіщицьке урочище квартал № 35
виділ № 45 ділянка № _____ площа 4,6 гектарів

Таксаційна характеристика насадження

Склад 100% Дуб вік 64 років, бонітет I, середній діаметр 14 сантиметрів, середня висота 23 метрів, повнота 0,85, тип лісу ВзКс, рельєф рівнинний, експозиція _____, ґрунт вологість, дрібно-підзол., підріст _____, підлісок _____

Лісопатологічна характеристика насадження

Вид пошкодження насадження (лісова пожежа, буревій, сніголам, обледеніння, відмирання та всихання дерев, захаращеність, об'їдання шкідниками хвої/листя, наявність гусені, масовий літ метеликів, опадання хвої/листя, відлущення кори на стовбурах та інші ознаки, не характерні для нормального стану дерев)

Ступінь пошкодження, ураження: слабке
(поодинокі, слабке, середнє, сильне)

Вид розподілу пошкоджених дерев: поодинокий
(поодинокий, груповий, куртинний)

Обсяг ушкодженої деревини на 1 гектарі (окомерно) 12 куб. метрів, у тому числі сухостійної 4 куб. метрів

Ознаки погіршення стану лісових насаджень виявив:

_____ майстер лісу
(посада)
04 03 2026 року

(лісничий (помічник лісничого)

04 03 2026 року

[Підпис]
(підпис)

В.В. Лукацкий
(ініціали та прізвище)
Р.М. Чижак
(ініціали та прізвище)

Висновок інженера відділу (сектору) охорони і захисту лісу державного лісогосподарського (лісомисливського) підприємства або представника державного спеціалізованого лісозахисного підприємства щодо необхідності здійснення лісозахисних чи інших заходів з поліпшення санітарного стану лісів за результатами огляду санітарного стану лісової ділянки:

попередити ВСП
Інженер ОЗЛ
(посада)
11 03 2026 року

[Підпис]
(підпис)

Ч.А. Чижак
(ініціали та прізвище)

ПОВІДОМЛЕННЯ
про появу ознак погіршення санітарного стану лісових насаджень

Рівненська
(Автономна Республіка Крим, область)
Філія "Поліський лісовий офіс" ДП "Ліси
України"
(найменування власника лісів, постійного лісокористувача)

Лісництво Собіщицьке урочище квартал № 35
виділ № 58 ділянка № площа 4,3 гектарів

Таксаційна характеристика насадження

Склад МСДВ, вік 65 років, бонітет I, середній діаметр 40 сантиметрів, середня висота 12 метрів, повнота 0,8, тип лісу ЛС, рельєф рівнинний, експозиція, ґрунт світлий, лісовий, підріст, підлісок

Лісопатологічна характеристика насадження

Вид пошкодження насадження (лісова пожежа, буревій, сніголам, обледеніння, відмирання та висихання дерев, захарашеність, об'їдання шкідниками хвої/листя, наявність гусені, масовий літ метеликів, опадання хвої/листя, відлущення кори на стовбурах та інші ознаки, не характерні для нормального стану дерев)

Ступінь пошкодження, ураження: середнє
(поодинокі, слабке, середнє, сильне)

Вид розподілу пошкоджених дерев: поодинокі
(поодинокий, груповий, куртинний)

Обсяг ушкодженої деревини на 1 гектарі (окомірно) 15 куб. метрів, у тому числі сухостійної 8 куб. метрів

Ознаки погіршення стану лісових насаджень виявив:

майстер лісу
(посада)
04 03 2026 року

(лісничий (помічник лісничого))

04 03 2026 року

[Підпис]
(підпис)

В.В. Лихачук
(ініціали та прізвище)

Г.М. Чорняк
(ініціали та прізвище)

Висновок інженера відділу (сектору) охорони і захисту лісу державного лісогосподарського (лісомисливського) підприємства або представника державного спеціалізованого лісозахисного підприємства щодо необхідності здійснення лісозахисних чи інших заходів з поліпшення санітарного стану лісів за результатами огляду санітарного стану лісової ділянки:

попередити ВСП

Інженер ОЗ/І
(посада)

11 03 2026 року

[Підпис]
(підпис)

Г.Л. Чорняк
(ініціали та прізвище)

ПОВІДОМЛЕННЯ
про появу ознак погіршення санітарного стану лісових насаджень

Рівненська
(Автономна Республіка Крим, область)
Філія "Поліський лісовий офіс" ДП "Ліси
України"
(найменування власника лісів, постійного лісокористувача)

Лісництво Собіщицьке урочище квартал № 35
виділ № 4 ділянка № 8 площа 157 гектарів

Таксаційна характеристика насадження

Склад 10% бер. 65 років, бонітет І, середній діаметр 12 сантиметрів, середня висота 23 метрів, повнота 0,85, тип лісу Відсі, рельєф рівнинний, експозиція _____, ґрунт світлий, підлісок _____, підлісок _____

Лісопатологічна характеристика насадження

Вид пошкодження насадження (лісова пожежа, буревій, сніголам, обледеніння, відмирання та висихання дерев, захараченість, об'їдання шкідниками хвої/листя, наявність гусені, масовий літ метеликів, опадання хвої/листя, відлущення кори на стовбурах та інші ознаки, не характерні для нормального стану дерев)

Ступінь пошкодження, ураження: середнє
(поодинокі, слабе, середнє, сильне)

Вид розподілу пошкоджених дерев: груповий
(поодинокий, груповий, куртинний)

Обсяг ушкодженої деревини на 1 гектарі (окомірно) 18 куб. метрів, у тому числі сухої 10 куб. метрів

Ознаки погіршення стану лісових насаджень виявив:

_____ майстер лісу _____
(посада)
04 03 2026 року

_____ (підпис)

В.В. Мухоморов
(ініціали та прізвище)

_____ (лісничий (помічник лісничого))

_____ (підпис)

Р.Ш. Чокват
(ініціали та прізвище)

04 03 2026 року

Висновок інженера відділу (сектору) охорони і захисту лісу державного лісогосподарського (лісомисливського) підприємства або представника державного спеціалізованого лісозахисного підприємства щодо необхідності здійснення лісозахисних чи інших заходів з поліпшення санітарного стану лісів за результатами огляду санітарного стану лісової ділянки:

не потребує ВСП

_____ Інженер ОЗЛ _____
(посада)
11 03 2026 року

_____ (підпис)

І.А. Чика
(ініціали та прізвище)

ПОВІДОМЛЕННЯ про появу ознак погіршення санітарного стану лісових насаджень

Рівненська _____
(Автономна Республіка Крим, область) _____
Філія "Поліський лісовий офіс" ДП "Ліси
України" _____
(найменування власника лісів, постійного лісокористувача)

Лісництво Собіщицьке _____ урочище _____ квартал № 34
виділ № 31 ділянка № _____ площа 4,5 гектарів

Таксаційна характеристика насадження

Склад Дуб, Ялина вік 65 років, бонітет ІА, середній діаметр 28 сантиметрів, середня висота 25 метрів, повнота 0,75, тія лісу Відсутня, рельєф рівнинний, експозиція _____, ґрунт світлий, дерново-слабокислий, підріст _____, підлісок Куп

Лісопатологічна характеристика насадження

Вид пошкодження насадження (лісова пожежа, буревій, сніголам, обледеніння, відмирання та всихання дерев, захарашеність, об'їдання шкідниками хвої/листя, наявність гусені, масовий літ метеликів, опадання хвої/листя, відлущення кори на стовбурах та інші ознаки, не характерні для нормального стану дерев)

Ступінь пошкодження, ураження: _____ середнє _____
(поодинокі, слабке, середнє, сильне)

Вид розподілу пошкоджених дерев: _____ груповий _____
(поодинокий, груповий, куртинний)

Обсяг ушкодженої деревини на 1 гектарі (окомірно) 20 куб. метрів, у тому числі сухостійної 12 куб. метрів

Ознаки погіршення стану лісових насаджень виявив:

_____ майстер лісу _____
(посада)
04 03 2026 року

_____ (лісничий (помічник лісничого))

04 03 2026 року

_____ (підпис)
_____ (підпис)

В.В. Миколюк
(ініціали та прізвище)

Р.М. Хован
(ініціали та прізвище)

Висновок інженера відділу (сектору) охорони і захисту лісу державного лісогосподарського (лісомисливського) підприємства або представника державного спеціалізованого лісозахисного підприємства щодо необхідності здійснення лісозахисних чи інших заходів з поліпшення санітарного стану лісів за результатами огляду санітарного стану лісової ділянки:

потребує ВСП
_____ (посада)
11 03 2026 року

_____ (підпис)

У.А. Чика
(ініціали та прізвище)

ПОВІДОМЛЕННЯ
про появу ознак погіршення санітарного стану лісових насаджень

Рівненська
(Автономна Республіка Крим, область)
Філія "Поліський лісовий офіс" ДП "Ліси
України"
(найменування власника лісів, постійного лісокористувача)

Лісництво Собіщицьке урочище квартал № 21
виділ № 55 ділянка № площа 2,1 гектарів

Таксаційна характеристика насадження

Склад МБТБМ, вік 25 років, бонітет I, середній діаметр 30 сантиметрів, середня висота 26 метрів, повнота 0,6, тип лісу ВЛС, рельєф рівнинний, експозиція, ґрунт світлий, суглинки підріст, підлісок

Лісопатологічна характеристика насадження

Вид пошкодження насадження (лісова пожежа, буревій, сніголам, обледеніння, відмирання та всихання дерев, захаращеність, об'їдання шкідниками хвої/листя, наявність гусені, масовий літ метеликів, опадання хвої/листя, відлушення кори на стовбурах та інші ознаки, не характерні для нормального стану дерев)

Ступінь пошкодження, ураження: середнє
(поодинокі, слабке, середнє, сильне)

Вид розподілу пошкоджених дерев: поодинокий
(поодинокий, груповий, куртинний)

Обсяг ушкодженої деревини на 1 гектарі (окомірно) 8 куб. метрів, у тому числі сухостійної 5 куб. метрів

Ознаки погіршення стану лісових насаджень виявив:

майстер лісу
(посада)
04 03 2026 року

(лісничий (помічник лісничого))

04 03 2026 року

[підпис]
(підпис)

В.Т. Рудик
(ініціали та прізвище)

[підпис]
(підпис)

Р.М. Коляк
(ініціали та прізвище)

Висновок інженера відділу (сектору) охорони і захисту лісу державного лісогосподарського (лісомисливського) підприємства або представника державного спеціалізованого лісозахисного підприємства щодо необхідності здійснення лісозахисних чи інших заходів з поліпшення санітарного стану лісів за результатами огляду санітарного стану лісової ділянки:

потребує ВСР

Інженер ОЗЛ
(посада)

11 03 2026 року

[підпис]
(підпис)

Г.І. Жук
(ініціали та прізвище)

ПОВІДОМЛЕННЯ про появу ознак погіршення санітарного стану лісових насаджень

Рівненська
(Автономна Республіка Крим, область)
Філія "Поліський лісовий офіс" ДП "Ліси
України"
(найменування власника лісів, постійного лісокористувача)

Лісництво Собішицьке урочище квартал № 20
виділ № 14 ділянка № 2 площа 3,3 гектарів

Таксаційна характеристика насадження

Склад 100% вік 80 років, бонітет І, середній діаметр 28 сантиметрів, середня висота 24 метрів, повнота 0,7, тип лісу А20, рельєф рівнинний, експозиція _____, ґрунт світлий, тичанець, підріст _____, підлісок _____

Лісопатологічна характеристика насадження

Вид пошкодження насадження (лісова пожежа, буревій, сніголам, обледеніння, відмирання та всихання дерев, захаращеність, об'їдання шкідниками хвої/листя, наявність гусені, масовий літ метеликів, опадання хвої/листя, відлущення кори на стовбурах та інші ознаки, не характерні для нормального стану дерев)

Ступінь пошкодження, ураження: середнє
(поодинокі, слабке, середнє, сильне)

Вид розподілу пошкоджених дерев: груповий
(поодинокий, груповий, куртинний)

Обсяг ушкодженої деревини на 1 гектарі (окомерно) 15 куб. метрів, у тому числі сухостійної 10 куб. метрів

Ознаки погіршення стану лісових насаджень виявив:

_____ майстер лісу _____
(посада)
04 03 2026 року

(лісничий (помічник лісничого))

04 03 2026 року

[Підпис]
(підпис)

А.М. Чалішук
(ініціали та прізвище)

Р.М. Чорняк
(ініціали та прізвище)

Висновок інженера відділу (сектору) охорони і захисту лісу державного лісогосподарського (лісомисливського) підприємства або представника державного спеціалізованого лісозахисного підприємства щодо необхідності здійснення лісозахисних чи інших заходів з поліпшення санітарного стану лісів за результатами огляду санітарного стану лісової ділянки:

потребує ВСП

Інженер ОЗЛ
(посада)
11 03 2026 року

[Підпис]
(підпис)

Ч.А. Чижко
(ініціали та прізвище)

ПОВІДОМЛЕННЯ
про появу ознак погіршення санітарного стану лісових насаджень

Рівненська
(Автономна Республіка Крим, область)
Філія "Поліський лісовий офіс" ДП "Ліси
України"
(найменування власника лісів, постійного лісокористувача)

Лісицтво Собіщицьке урочище квартал № 9
виділ № 26 ділянка № _____ площа 27 гектарів

Таксаційна характеристика насадження

Склад 100, вік 45 років, боїтет 2, середній діаметр 28 сантиметрів, середня висота 21 метрів, повнота 0,4, тип лісу А&С, рельєф рівнинний, експозиція _____, ґрунт Сітеші, ліщаник підріст _____, підлісок _____

Лісопатологічна характеристика насадження

Вид пошкодження насадження (лісова пожежа, буревій, сніголам, обледеніння, відмирання та всихання дерев, захаращеність, об'їдання шкідниками хвої/листя, наявність гусені, масовий літ метеликів, опадання хвої/листя, відлущення кори на стовбурах та інші ознаки, не характерні для нормального стану дерев)

Ступінь пошкодження, ураження: середнє
(поодинокі, слабке, середнє, сильне)

Вид розподілу пошкоджених дерев: груповий
(поодинокий, груповий, куртинний)

Обсяг ушкодженої деревини на 1 гектарі (окомірно) 10 куб. метрів, у тому числі сухостійної 6 куб. метрів

Ознаки погіршення стану лісових насаджень виявив:

_____ майстер лісу _____
(посада)
04 07 2026 року

[Підпис]
(підпис)

С.В. Гереван
(ініціали та прізвище)

_____ (лісничий (помічник лісничого))

[Підпис]
(підпис)

Р.М. Краєв
(ініціали та прізвище)

04 07 2026 року

Висновок інженера відділу (сектору) охорони і захисту лісу державного лісогосподарського (лісомисливського) підприємства або представника державного спеціалізованого лісозахисного підприємства щодо необхідності здійснення лісозахисних чи інших заходів з поліпшення санітарного стану лісів за результатами огляду санітарного стану лісової ділянки:
потребує ВСР

Інженер ОЗЛ
(посада)
11 05 2026 року

[Підпис]
(підпис)

І.А. Чика
(ініціали та прізвище)

ПОВІДОМЛЕННЯ

про появу ознак погіршення санітарного стану лісових насаджень

Рівненська
(Автономна Республіка Крим, область)

Філія "Поліський лісовий офіс" ДП "Ліси
України"
(найменування власника лісів, постійного лісокористувача)

Лісництво Собіщицьке урочище _____ квартал № 8
виділ № 2 ділянка № _____ площа 18 гектарів

Таксаційна характеристика насадження

Склад 100%, вік 65 років, бонітет ІА, середній діаметр 30 сантиметрів, середня висота 26 метрів, повнота 96%, тип лісу ВхАС, рельєф рівнинний, експозиція _____, ґрунт світлий, дерново-сіролісовий, підріст _____, підлісок _____

Лісопатологічна характеристика насадження

Вид пошкодження насадження (лісова пожежа, буревій, сніголам, обледеніння, відмирання та всихання дерев, захараченість, об'їдання шкідниками хвої/листя, наявність гусені, масовий літ метеликів, опадання хвої/листя, відлущення кори на стовбурах та інші ознаки, не характерні для нормального стану дерев)

Ступінь пошкодження, ураження: _____ середнє
(поодинокі, слабке, середнє, сильне)

Вид розподілу пошкоджених дерев: _____ груповий
(поодинокий, груповий, куртинний)

Обсяг ушкодженої деревини на 1 гектарі (окомірно) 20 куб. метрів, у тому числі сухостійної 12 куб. метрів

Ознаки погіршення стану лісових насаджень виявив:

_____ майстер лісу _____
(посада)
04 03 2026 року

(лісничий (помічник лісничого))

04 03 2026 року

[Підпис]
(підпис)

С.В. Зеревин
(ініціали та прізвище)

[Підпис]
(підпис)

Р.М. Чолак
(ініціали та прізвище)

Висновок інженера відділу (сектору) охорони і захисту лісу державного лісогосподарського (лісомисливського) підприємства або представника державного спеціалізованого лісозахисного підприємства щодо необхідності здійснення лісозахисних чи інших заходів з поліпшення санітарного стану лісів за результатами огляду санітарного стану лісової ділянки:

потребує ВСП

Інженер ОЗЛ
(посада)

11 03 2026 року

[Підпис]
(підпис)

І.А. Чика
(ініціали та прізвище)

ПОВІДОМЛЕННЯ
про появу ознак погіршення санітарного стану лісових насаджень

Рівненська
(Автономна Республіка Крим, область)
Філія "Поліський лісовий офіс" ДП "Ліси
України"
(найменування власника лісів, постійного лісокористувача)

Лісництво Собіщицьке урочище _____ квартал № 4
виділ № 30 ділянка № _____ площа 1,8 гектарів

Таксаційна характеристика насадження

Склад 106, вік 70 років, бонітет I, середній діаметр 30 сантиметрів, середня висота 24 метрів, повнота 0,5, тип лісу ВЗДС, рельєф рівнинний, експозиція _____, ґрунт вологі, дерновопідстиглі, підріст _____, підлісок _____

Лісопатологічна характеристика насадження

Вид пошкодження насадження (лісова пожежа, буревій, сніголам, обледеніння, відмирання та всихання дерев, захарашеність, об'їдання шкідниками хвої/листя, наявність гусені, масовий літ метеликів, опадання хвої/листя, відлучення кори на стовбурах та інші ознаки, не характерні для нормального стану дерев)

Ступінь пошкодження, ураження: середнє
(поодинокі, слабке, середнє, сильне)

Вид розподілу пошкоджених дерев: груповий
(поодинокий, груповий, куртинний)

Обсяг ушкодженої деревини на 1 гектарі (окомірно) 15 куб. метрів, у тому числі сухостійної 8 куб. метрів

Ознаки погіршення стану лісових насаджень виявив:

_____ майстер лісу _____
(посада)
04 03 2026 року

_____ (лісничий (помічник лісничого))

04 03 2026 року

[підпис]
(підпис)

[підпис]
(підпис)

С.В. Зеревал
(ініціали та прізвище)

Р.М. Жук
(ініціали та прізвище)

Висновок інженера відділу (сектору) охорони і захисту лісу державного лісогосподарського (лісомисливського) підприємства або представника державного спеціалізованого лісозахисного підприємства щодо необхідності здійснення лісозахисних чи інших заходів з поліпшення санітарного стану лісів за результатами огляду санітарного стану лісової ділянки:

поступово ВСП

Інженер ОЗЛ
(посада)

11 03 2026 року

[підпис]
(підпис)

С.І. Жук
(ініціали та прізвище)

ПОВІДОМЛЕННЯ про появу ознак погіршення санітарного стану лісових насаджень

Рівненська
(Автономна Республіка Крим, область)
Філія "Поліський лісовий офіс" ДП "Ліси
України"
(найменування власника лісів, постійного лісокористувача)

Лісництво Собіщицьке урочище квартал № 4
виділ № 6 ділянка № площа 2,3 гектарів

Таксаційна характеристика насадження

Склад 4030, вік 45 років, бонітет I, середній діаметр 30 сантиметрів, середня висота 25 метрів, повнота 0,6, тип лісу В20С, рельєф рівнинний, експозиція _____, ґрунт світлий, дерново-слабокислий, підріст _____, підлісок _____

Лісопатологічна характеристика насадження

Вид пошкодження насадження (лісова пожежа, буревій, сніголам, обледеніння, відмирання та всихання дерев, захарашеність, об'їдання шкідниками хвої/листя, наявність гусені, масовий літ метеликів, опадання хвої/листя, відлущення кори на стовбурах та інші ознаки, не характерні для нормального стану дерев)

Ступінь пошкодження, ураження: середнє
(поодинокі, слабке, середнє, сильне)

Вид розподілу пошкоджених дерев: груповий
(поодинокий, груповий, куртинний)

Обсяг ушкодженої деревини на 1 гектарі (окомірно) 20 куб. метрів, у тому числі сухостійної 10 куб. метрів

Ознаки погіршення стану лісових насаджень виявив:

_____ майстер лісу
(посада)
04 03 2026 року

_____ (лісничий (помічник лісничого))

04 03 2026 року

[підпис]
(підпис)

С. Д. Зереван
(ініціали та прізвище)

[підпис]
(підпис)

І. М. Чаєва
(ініціали та прізвище)

Висновок інженера відділу (сектору) охорони і захисту лісу державного лісогосподарського (лісомисливського) підприємства або представника державного спеціалізованого лісозахисного підприємства щодо необхідності здійснення лісозахисних чи інших заходів з поліпшення санітарного стану лісів за результатами огляду санітарного стану лісової ділянки:

потребує В С Р

Інженер ОЗЛ
(посада)

01. 03 2026 року

[підпис]
(підпис)

Ч. А. Чика
(ініціали та прізвище)

ПОВІДОМЛЕННЯ

про появу ознак погіршення санітарного стану лісових насаджень

Рівненська
(Автономна Республіка Крим, область)
Філія "Поліський лісовий офіс" ДП "Ліси
України"
(найменування власника лісів, постійного лісокористувача)

Лісництво Собіщицьке урочище квартал № 6
виділ № 33 ділянка № _____ площа 5,11 гектарів

Таксаційна характеристика насадження

Склад 100% АМ, вік 70 років, бонітет I, середній діаметр 30 сантиметрів, середня висота 25 метрів, повнота 0,6, тип лісу ВІДС, рельєф рівнинний, експозиція _____, ґрунт світлий, дерново-слабокислий, підлісок _____

Лісопатологічна характеристика насадження

Вид пошкодження насадження (лісова пожежа, буревій, сніголам, обледеніння, відмирання та всихання дерев, захарашеність, об'їдання шкідниками хвої/листя, наявність гусені, масовий літ метеликів, опадання хвої/листя, відлущення кори на стовбурах та інші ознаки, не характерні для нормального стану дерев)

Ступінь пошкодження, ураження: серерне
(поодинокі, слабке, середнє, сильне)

Вид розподілу пошкоджених дерев: груповий
(поодинокий, груповий, куртинний)

Обсяг ушкодженої деревини на 1 гектарі (окомерно) 20 куб. метрів, у тому числі сухостійної 10 куб. метрів

Ознаки погіршення стану лісових насаджень виявив:

_____ майстер лісу _____
(посада)
04 03 2026 року

[Підпис]
(підпис)

С.В. Беревар
(ініціали та прізвище)

_____ (лісничий (помічник лісничого))
04 03 2026 року

[Підпис]
(підпис)

Р.Ш. Косак
(ініціали та прізвище)

Висновок інженера відділу (сектору) охорони і захисту лісу державного лісогосподарського (лісомисливського) підприємства або представника державного спеціалізованого лісозахисного підприємства щодо необхідності здійснення лісозахисних чи інших заходів з поліпшення санітарного стану лісів за результатами огляду санітарного стану лісової ділянки:

потребує ВСП
Інженер ОЗЛ
(посада)
11 03 2026 року

[Підпис]
(підпис)

Г.А. Чика
(ініціали та прізвище)

ПОВІДОМЛЕННЯ

про появу ознак погіршення санітарного стану лісових насаджень

Рівненська
(Автономна Республіка Крим, область)
Філія "Поліський лісовий офіс" ДП "Ліси
України"
(найменування власника лісів, постійного лісокористувача)

Лісництво Собіщицьке урочище квартал № 6
виділ № 25 ділянка № _____ площа 19 гектарів

Таксаційна характеристика насадження

Склад Містол, вік 40 років, бонітет I, середній діаметр 26 сантиметрів, середня висота 23 метрів, повнота 0,7 тип лісу ВкДС, рельєф рівнинний, експозиція _____, ґрунт світло-бурий-сірий, підріст _____, підлісок _____

Лісопатологічна характеристика насадження

Вид пошкодження насадження (лісова пожежа, буревій, сніголам, обледеніння, відмирання та всихання дерев, захаращеність, об'їдання шкідниками хвої/листя, наявність гусені, масовий літ метеликів, опадання хвої/листя, відлущення кори на стовбурах та інші ознаки, не характерні для нормального стану дерев)

Ступінь пошкодження, ураження: середнє
(поодиноке, слабе, середнє, сильне)

Вид розподілу пошкоджених дерев: груповий
(поодинокий, груповий, куртинний)

Обсяг ушкодженої деревини на 1 гектарі (окомерно) 15 куб. метрів, у тому числі сухостійної 7 куб. метрів

Ознаки погіршення стану лісових насаджень виявив:

_____ майстер лісу
(посада)
04 03 2026 року

[Підпис]
(підпис)

С.В. Гереван
(ініціали та прізвище)

_____ (лісничий (помічник лісничого))

_____ (підпис)

Р.М. Чорняк
(ініціали та прізвище)

04 03 2026 року

Висновок інженера відділу (сектору) охорони і захисту лісу державного лісогосподарського (лісомисливського) підприємства або представника державного спеціалізованого лісозахисного підприємства щодо необхідності здійснення лісозахисних чи інших заходів з поліпшення санітарного стану лісів за результатами огляду санітарного стану лісової ділянки:

позитивне ВСП

Інженер ОЗЛ
(посада)

[Підпис]
(підпис)

І.А. Чика
(ініціали та прізвище)

11 03 2026 року

ПОВІДОМЛЕННЯ

про появу ознак погіршення санітарного стану лісових насаджень

Рівненська
(Автономна Республіка Крим, область)
Філія "Поліський лісовий офіс" ДП "Ліси
України"
(найменування власника лісів, постійного лісокористувача)

Лісництво Собіщицьке урочище квартал № 5
виділ № 55 ділянка № _____ площа 3,6 гектарів

Таксаційна характеристика насадження

Склад 89,25%, вік 4 років, бонітет ІА, середній діаметр 20 сантиметрів, середня висота 19 метрів, повнота 0,7, тип лісу В2АС, рельєф рівнинний, експозиція _____, ґрунт кислий дубово-сосновий, підріст _____, підлісок _____

Лісопатологічна характеристика насадження

Вид пошкодження насадження (лісова пожежа, буревій, сніголам, обледеніння, відмирання та всихання дерев, захаращеність, об'їдання шкідниками хвої/листя, наявність гусені, масовий літ метеликів, опадання хвої/листя, відлущення кори на стовбурах та інші ознаки, не характерні для нормального стану дерев)

Ступінь пошкодження, ураження: середнє
(поодинокі, слабкі, середні, сильні)

Вид розподілу пошкоджених дерев: груповий
(поодинокий, груповий, куртинний)

Обсяг ушкодженої деревини на 1 гектарі (окомерно) 15 куб. метрів, у тому числі сухостійної 8 куб. метрів

Ознаки погіршення стану лісових насаджень виявив:

_____ майстер лісу
(посада)
04 03 2026 року

(лісничий (помічник лісничого))

04 03 2026 року

[Підпис]
(підпис)

С.В. Зеревань
(ініціали та прізвище)

Г.М. Касяк
(ініціали та прізвище)

Висновок інженера відділу (сектору) охорони і захисту лісу державного лісогосподарського (лісомисливського) підприємства або представника державного спеціалізованого лісозахисного підприємства щодо необхідності здійснення лісозахисних чи інших заходів з поліпшення санітарного стану лісів за результатами огляду санітарного стану лісової ділянки:

позитивне ВСР

Інженер ОЗЛ
(посада)
11 03 2026 року

[Підпис]
(підпис)

Г.М. Касяк
(ініціали та прізвище)

ПОВІДОМЛЕННЯ
про появу ознак погіршення санітарного стану лісових насаджень

Рівненська _____
(Автономна Республіка Крим, область) _____
Філія "Поліський лісовий офіс" ДП "Ліси
України" _____
(найменування власника лісів, постійного лісокористувача)

Лісництво Собіщицьке _____ урочище _____ квартал № 5
виділ № 27 ділянка № _____ площа 49 гектарів

Таксаційна характеристика насадження

Склад 40% 15%, вік 60 років, бонітет ІА середній діаметр 30 сантиметрів, середня висота 25 метрів, повнота 0,8, тип лісу В3ДС, рельєф рівнинний, експозиція _____, ґрунт болотист, дривало-під., підріст 10.94, підлісок лиш, бз

Лісопатологічна характеристика насадження

Вид пошкодження насадження (лісова пожежа, буревій, сніголам, обледеніння, відмирання та всихання дерев, захарашеність, об'їдання шкідниками хвої/листя, наявність гусені, масовий літ метеликів, опадання хвої/листя, відлущення кори на стовбурах та інші ознаки, не характерні для нормального стану дерев)

Ступінь пошкодження, ураження: _____ середнє _____
(поодинокі, слабке, середнє, сильне)

Вид розподілу пошкоджених дерев: _____ груповий _____
(поодинокий, груповий, куртинний)

Обсяг ушкодженої деревини на 1 гектарі (окомірно) 20 куб. метрів, у тому числі сухостійної 10 куб. метрів

Ознаки погіршення стану лісових насаджень виявив:

_____ майстер лісу _____
(посада)
04 03 2026 року

_____ (лісничий (помічник лісничого))

04 03 2026 року

Бу

(підпис)

[Підпис]

(підпис)

С.В. Черевак

(ініціали та прізвище)

Р.М. Косар

(ініціали та прізвище)

Висновок інженера відділу (сектору) охорони і захисту лісу державного лісогосподарського (лісомисливського) підприємства або представника державного спеціалізованого лісозахисного підприємства щодо необхідності здійснення лісозахисних чи інших заходів з поліпшення санітарного стану лісів за результатами огляду санітарного стану лісової ділянки:

Петрабус ВСР

Інженер ОЗЛ
(посада)
11 03 2026 року

[Підпис]

(підпис)

Ч.Л. Чика

(ініціали та прізвище)

ПОВІДОМЛЕННЯ про появу ознак погіршення санітарного стану лісових насаджень

Рівненська _____
(Автономна Республіка Крим, область) _____
Філія "Поліський лісовий офіс" ДП "Ліси
України" _____
(найменування власника лісів, постійного лісокористувача)

Лісництво Собіщицьке _____ урочище _____ квартал № 5
виділ № 3 ділянка № _____ площа 0,9 гектарів

Таксаційна характеристика насадження

Склад Білолиствен вік 4 років, бонітет І, середній діаметр 8 сантиметрів, середня висота 24 метрів, повнота 0,8, тип лісу БСРС, рельєф рівнинний, експозиція _____, ґрунт середньозерниста, підлісок 10,4%

Лісопатологічна характеристика насадження

Вид пошкодження насадження (лісова пожежа, буревій, сніголам, обледеніння, відмирання та всихання дерев, захарашеність, об'ядання шкідниками хвої/листя, наявність гусені, масовий літ метеликів, опадання хвої/листя, відлущення кори на стовбурах та інші ознаки, не характерні для нормального стану дерев)

Ступінь пошкодження, ураження: _____ середнє _____
(поодинокі, слабке, середнє, сильне)

Вид розподілу пошкоджених дерев: _____ груповий _____
(поодинокий, груповий, куртинний)

Обсяг ушкодженої деревини на 1 гектарі (окомірно) 20 куб. метрів, у тому числі сухостійної 10 куб. метрів

Ознаки погіршення стану лісових насаджень виявив:

_____ майстер лісу _____
(посада)
04 07 2026 року

_____ (підпис)

В.В. Зерев
(ініціали та прізвище)

_____ (лісничий (помічник лісничого))

_____ (підпис)

П.М. Кочер
(ініціали та прізвище)

04 07 2026 року

Висновок інженера відділу (сектору) охорони і захисту лісу державного лісогосподарського (лісомисливського) підприємства або представника державного спеціалізованого лісозахисного підприємства щодо необхідності здійснення лісозахисних чи інших заходів з поліпшення санітарного стану лісів за результатами огляду санітарного стану лісової ділянки:

петруха В.С.

_____ (підпис)

У.М. Чума
(ініціали та прізвище)

Інженер ОЗЛ
(посада)
11 03 2026 року

ПОВІДОМЛЕННЯ
про появу ознак погіршення санітарного стану лісових насаджень

Рівненська

(Автономна Республіка Крим, область)

Філія «Поліський лісовий офіс»: ДП «Ліси України» Рафалівське надлісництво

(найменування власника лісів, постійного лісокористувача)

Лісництво Цепцевницьке урочище _____ квартал № 45
виділ № 10 ділянка № _____ площа 9,2 гектарів

Таксаційна характеристика насадження

Склад 100% бп, вік 71 років, бонітет 1, середній діаметр 28 сантиметрів, середня висота 25 метрів, повнота 0,60 тип лісу С2ГДС, рельєф рівнинний, експозиція _____, ґрунт дерново-підзолистий, підріст _____, підлісок _____

Лісопатологічна характеристика насадження

Вид пошкодження насадження (лісова пожежа, буревій, сніголам, обледеніння, відмирання та всихання дерев, захаращеність, об'їдання шкідниками хвої/листя, наявність гусени, масовий літ метеликів, опадання хвої/листя, відлущення кори на стовбурах та інші ознаки, не характерні для нормального стану дерев) _____

Ступінь пошкодження, ураження: _____
(поодинокі, слабе, середнє, сильне)

Вид розподілу пошкоджених дерев: _____
(поодинокий, груповий, куртинний)

Обсяг ушкодженої деревини на 1 гектарі (окомірно) 25 куб. метрів, у тому числі сухостійної 25 куб. метрів

Ознаки погіршення стану лісових насаджень виявив:

02 03 20 26 року
майстер лісу _____ (посада)
(підпис) В.С. Гребень
(ініціали та прізвище)

02 03 20 26 року
в.о. лісничого _____ (лісничий (помічник лісничого))
(підпис) Я.Я. Лошцький
(ініціали та прізвище)

Висновок інженера відділу (сектору) охорони і захисту лісу державного лісогосподарського (лісомисливського) підприємства або представника державного спеціалізованого лісозахисного підприємства щодо необхідності здійснення лісозахисних чи інших заходів з поліпшення санітарного стану лісів за результатами огляду санітарного стану лісової ділянки: потребує ВСР

10 03 20 26 року
інженер ОЗД _____ (посада)
(підпис) Кукла І.І.
(ініціали та прізвище)

ПОВІДОМЛЕННЯ
про появу ознак погіршення санітарного стану лісових насаджень

Рівненська
(Автономна Республіка Крим, область)
Філія «Поліський лісовий офіс»: ДП «Ліси України» Рафалівське надлісництво
(найменування власника лісів, постійного лісокористувача)

Лісництво Цещевницьке урочище _____ квартал № 41
відділ № 20 ділянка № _____ площа 48 гектарів

Таксаційна характеристика насадження

Склад 100% + 0%, вік 75 років, бонітет 1, середній діаметр 28 сантиметрів, середня висота 23 метрів, повнота 0,625, тип лісу В2ДС, рельєф рівнинний, експозиція _____, ґрунт дерново-підзолистий, підрієт _____, підлісок _____

Лісопатологічна характеристика насадження

Вид пошкодження насадження (лісова пожежа, буревій, сніголам, обледеніння, відмирання та всихання дерев, захаращеність, об'їдання шкідниками хвої/листя, наявність гусені, масовий літ метеликів, опадання хвої/листя, відлучення кори на стовбурах та інші ознаки, не характерні для нормального стану дерев) _____

Ступінь пошкодження, ураження: _____
(поодинокі, слабе, середнє, сильне)

Вид розподілу пошкоджених дерев: _____
(поодинокий, груповий, куртинний)

Обсяг ушкодженої деревини на 1 гектарі (окомірно) 20 куб. метрів, у тому числі сухоїтійної 20 куб. метрів

Ознаки погіршення стану лісових насаджень виявив:

_____ майстер лісу _____
(посала)
02 03 20 26 року

_____ (підпис)

В.С.Гредень
(ініціали та прізвище)

_____ В.о.лісничого _____
(посала)

_____ (підпис)

Я.Я.Лозницький
(ініціали та прізвище)

02 03 20 26 року

Висновок інженера відділу (сектору) охорони і захисту лісу державного лісогосподарського (лісомисливського) підприємства або представника державного спеціалізованого лісозахисного підприємства щодо необхідності здійснення лісозахисних чи інших заходів з поліпшення санітарного стану лісів за результатами огляду санітарного стану лісової ділянки: нагладує ВСР

_____ інженер ОЗЛ _____
(посала)
10 03 20 26 року

_____ (підпис)

Киска І.І.
(ініціали та прізвище)

ПОВІДОМЛЕННЯ

про появу ознак погіршення санітарного стану лісових насаджень

Рівненська

(Автономна Республіка Крим, область)

Філія «Поліський лісовий офіс»: ДП «Ліси України» Рафалівське надлісництво
(найменування власника лісів, постійного лісочористувача)

Лісництво Цепцевицьке урочище _____ квартал № 41
виділ № 19 ділянка № _____ площа 1,3 гектарів

Таксаційна характеристика насадження

Склад 100% б/п, вік 70 років, бонітет 1, середній діаметр 28 сантиметрів, середня висота 23 метрів, повнота 0,70, тип лісу В2 ДС, рельєф рівнинний, експозиція _____, ґрунт дерново-підзолистий, підрієт _____, підлісок _____

Лісопатологічна характеристика насадження

Вид пошкодження насадження (лісова пожежа, буревій, сніголам, обледеніння, відмирання та всихання дерев, захарашеність, об'їдання шкідниками хвої/листя, наявність гусені, масовий літ метеликів, опадання хвої/листя, відлущення кори на стовбурах та інші ознаки, не характерні для нормального стану дерев) _____

Ступінь пошкодження, ураження: _____
(поодинокі, слабе, середнє, сильне)

Вид розподілу пошкоджених дерев: _____
(поодинокі, груповий, куртинний)

Обсяг ушкодженої деревини на 1 гектарі (окомірно) 25 куб. метрів, у тому числі сухостійної 25 куб. метрів

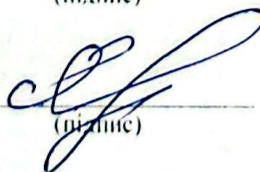
Ознаки погіршення стану лісових насаджень виявив:

майстер лісу
(посада)
02 03 2026 року


(підпис)

В.Р. Гребенко
(ініціали та прізвище)

В.о. лісничого
(посада)


(підпис)

Я.Я. Лозицький
(ініціали та прізвище)

02 03 2026 року

Висновок інженера відділу (сектору) охорони і захисту лісу державного лісгосподарського (лісомисливського) підприємства або представника державного спеціалізованого лісозахисного підприємства щодо необхідності здійснення лісозахисних чи інших заходів з поліпшення санітарного стану лісів за результатами огляду санітарного стану лісової ділянки: потребує ВСР

інженер ОЗЛ
(посада)
10 03 2026 року


(підпис)

Кика І.І.
(ініціали та прізвище)

ПОВІДОМЛЕННЯ
про появу ознак погіршення санітарного стану лісових насаджень

Рівненська

(Автономна Республіка Крим, область)

Філія «Поліський лісовий офіс»: ДП «Ліси України» Рафалівське надлісництво

(найменування власника лісів, постійного лісокористувача)

Лісництво Цепшевицьке урочище _____ квартал № 40
виділ № 22 ділянка № _____ площа 6,3 гектарів

Таксаційна характеристика насадження

Склад 9С3 16П, вік 70 років, бонітет 1 середній діаметр 28 сантиметрів, середня висота 23 метрів, повнота 0,70, тип лісу В22С, рельєф рівнинний, експозиція _____, ґрунт дерново-підзолистий, підрієт _____, підлісок _____

Лісопатологічна характеристика насадження

Вид пошкодження насадження (лісова пожежа, буревій, сніголам, обледеніння, відмирання та висихання дерев, захаращеність, об'їдання шкідниками хвої/листя, наявність гусени, масовий літ метеликів, опадання хвої/листя, відлущення кори на стовбурах та інші ознаки, не характерні для нормального стану дерев) _____

Ступінь пошкодження, ураження: _____
(поодинокі, слабе, середнє, сильне)

Вид розподілу пошкоджених дерев: _____
(поодинокий, груповий, куртинний)

Обсяг ушкодженої деревини на 1 гектарі (окомірно) 20 куб. метрів, у тому числі сухостійної 20 куб. метрів

Ознаки погіршення стану лісових насаджень виявив:

<u>02 03</u> 20 <u>26</u> року майстер лісу (посада)	<u>В.С.</u> (підпис)	<u>В.С. Гребень</u> (ініціали та прізвище)
<u>02 03</u> 20 <u>26</u> року В.о.лісничого (посада)	<u>С.С.</u> (підпис)	<u>Я.Я.Лозницький</u> (ініціали та прізвище)

02 03 2026 року

Висновок інженера відділу (сектору) охорони і захисту лісу державного лісогосподарського (лісомисливського) підприємства або представника державного спеціалізованого лісозахисного підприємства щодо необхідності здійснення лісозахисних чи інших заходів з поліпшення санітарного стану лісів за результатами огляду санітарного стану лісової ділянки: потребує ВСР

<u>10 03</u> 20 <u>26</u> року інженер ОЗЛ (посада)	<u>С.С.</u> (підпис)	<u>Кука І.І.</u> (ініціали та прізвище)
-----------------------------------------------------------	-------------------------	--------------------------------------------

ПОВІДОМЛЕННЯ
про появу ознак погіршення санітарного стану лісових насаджень

Рівненська

(Автономна Республіка Крим, область)

Філія «Подільський лісовий офіс»; ДП «Ліси України» Рафалівське надлісництво

(найменування власника лісів, постійного лісокористувача)

Лісництво Цепшевицьке урочище _____ квартал № 49
виділ № 31 ділянка № _____ площа 5,0 гектарів

Таксаційна характеристика насадження

Склад 100% бп, вік 65 років, бонітет 1, середній діаметр 26 сантиметрів, середня висота 22 метрів, повнота 0,70, тип лісу взос, рельєф рівнинний, експозиція _____, ґрунт дерново-підзолистий, підріст _____, підлісок _____

Лісопатологічна характеристика насадження

Вид пошкодження насадження (лісова пожежа, буревій, сніголам, обледеніння, відмирання та всихання дерев, захарашеність, об'їдання шкідниками хвої/листя, наявність гусениць, масовий літ метеликів, опадання хвої/листя, віддушення кори на стовбурах та інші ознаки, не характерні для нормального стану дерев) _____

Ступінь пошкодження, ураження: _____
(поодинокі, слабе, середнє, сильне)

Вид розподілу пошкоджених дерев: _____
(поодинокий, груповий, куртинний)

Обсяг ушкодженої деревини на 1 гектарі (окомірно) 30 куб. метрів, у тому числі сухостійної 30 куб. метрів

Ознаки погіршення стану лісових насаджень виявив:

02 03 20 26 року
майстер лісу
(посада)

Волод
(підпис)

Г.О. Варанчик
(ініціали та прізвище)

02 03 20 26 року
В.о. лісничого
(посада)

[Підпис]
(підпис)

Я.Я. Лозницький
(ініціали та прізвище)

02 03 20 26 року

Висновок інженера відділу (сектору) охорони і захисту лісу державного лісогосподарського (лісомисливського) підприємства або представника державного спеціалізованого лісозахисного підприємства щодо необхідності здійснення лісозахисних чи інших заходів з поліпшення санітарного стану лісів за результатами огляду санітарного стану лісової ділянки: потребує ВСР

10 03 20 26 року
інженер ОЗЛ
(посада)

[Підпис]
(підпис)

Кукла Г.І.
(ініціали та прізвище)

ПОВІДОМЛЕННЯ
про появу ознак погіршення санітарного стану лісових насаджень

Рівненська

(Автономна Республіка Крим, область)

Філія «Поліський лісовий офіс»: ДП «Ліси України» Рафалівське надлісництво

(найменування власника лісів, постійного лісокористувача)

Лісництво Цепцевицьке урочище _____ квартал № 49
виділ № 9 ділянка № _____ площа 4,7 гектарів

Таксаційна характеристика насадження

Склад С316П, вік 56 років, бонітет 1, середній діаметр 26 сантиметрів, середня висота 23 метрів, повнота 0,70, тип лісу В2ДС, рельєф рівнинний, експозиція _____, ґрунт дерново-підзолистий, підріст _____, підлісок _____

Лісопатологічна характеристика насадження

Вид пошкодження насадження (лісова пожежа, буревій, сніголам, обледеніння, відмирання та всихання дерев, захаращеність, об'їдання шкідниками хвої/листя, наявність гусені, масовий літ метеликів, опадання хвої/листя, відлущення кори на стовбурах та інші ознаки, не характерні для нормального стану дерев) _____

Ступінь пошкодження, ураження: _____
(поодинокі, слабе, середнє, сильне)

Вид розподілу пошкоджених дерев: _____
(поодинокий, груповий, куртинний)

Обсяг ушкодженої деревини на 1 гектарі (окомірно) 25 куб. метрів, у тому числі сухостійної 25 куб. метрів

Ознаки погіршення стану лісових насаджень виявив:

02 03 20 26 року
_____ майстер лісу _____
(посада) _____ (підпис) _____
(ініціали та прізвище)

02 03 20 26 року
_____ В.о.лісничого _____
(посада) _____ (підпис) _____
(ініціали та прізвище)

Висновок інженера відділу (сектору) охорони і захисту лісу державного лісогосподарського (лісомисливського) підприємства або представника державного спеціалізованого лісозахисного підприємства щодо необхідності здійснення лісозахисних чи інших заходів з поліпшення санітарного стану лісів за результатами огляду санітарного стану лісової ділянки: потребує ВСП

10 03 20 26 року
_____ інженер ОЗЛ _____
(посада) _____ (підпис) _____
(ініціали та прізвище)

ПОВІДОМЛЕННЯ
про появу ознак погіршення санітарного стану лісових насаджень

Рівненська

(Автономна Республіка Крим, область)

Філія «Поліський лісовий офіс»: ДП «Ліси України» Рафалівське надлісництво

(найменування власника лісів, постійного лісокористувача)

Лісництво Цепчевицьке урочище _____ квартал № 49
виділ № 12 ділянка № _____ площа 6,6 гектарів

Таксаційна характеристика насадження

С(3(65)2(3(9)0(0)1+03
Склад _____, вік 65 років, бонітет 1, середній діаметр 26 сантиметрів, середня висота 23 метрів, повнота 0,60 тип лісу Б30С, рельєф рівнинний, експозиція _____, ґрунт дерново-підзолистий, підріст _____, підлісок _____

Лісопатологічна характеристика насадження

Вид пошкодження насадження (лісова пожежа, буревій, сніголам, обледеніння, відмирання та всихання дерев, захаращеність, об'їдання шкідниками хвої/листя, наявність гусені, масовий літ метеликів, опадання хвої/листя, відлущення кори на стовбурах та інші ознаки, не характерні для нормального стану дерев) _____

Ступінь пошкодження, ураження: _____
(поодинокі, слабе, середнє, сильне)

Вид розподілу пошкоджених дерев: _____
(поодинокий, груповий, куртинний)

Обсяг ушкодженої деревини на 1 гектарі (окомірно) 25 куб. метрів, у тому числі сухостійної 25 куб. метрів

Ознаки погіршення стану лісових насаджень виявив:

_____ майстер лісу _____
(посада) _____ (підпис) _____ (ініціали та прізвище)
02 03 _____ 20 26 року

_____ в.о. лісничого _____
(лісничий (помічник лісничого)) _____ (підпис) _____ (ініціали та прізвище)
02 03 _____ 20 26 року

Висновок інженера відділу (сектору) охорони і захисту лісу державного лісогосподарського (лісомисливського) підприємства або представника державного спеціалізованого лісозахисного підприємства щодо необхідності здійснення лісозахисних чи інших заходів з поліпшення санітарного стану лісів за результатами огляду санітарного стану лісової ділянки: потребує ВСР

_____ інженер ОЗЛ _____
(посада) _____ (підпис) _____ (ініціали та прізвище)
12 03 _____ 20 26 року

ПОВІДОМЛЕННЯ
про появу ознак погіршення санітарного стану лісових насаджень

Рівненська

(Автономна Республіка Крим, область)

Філія «Поліський лісовий офіс»: ДП «Ліси України» Рафалівське надлісництво

(найменування власника лісів, постійного лісокористувача)

Лісництво Цепцевицьке урочище _____ квартал № 36
виділ № 1 ділянка № _____ площа 19,0 гектарів

Таксаційна характеристика насадження

Склад 100% + бп, вік 70 років, бонітет 1, середній діаметр 26 сантиметрів, середня висота 23 метрів, повнота 0,65, тип лісу Б2ДС, рельєф рівнинний, експозиція _____, ґрунт дерново-підзолистий, підріст _____, підлісок _____

Лісопатологічна характеристика насадження

Вид пошкодження насадження (лісова пожежа, буревій, сніголам, обледеніння, відмирання та всихання дерев, захаращеність, об'їдання шкідниками хвої/листя, наявність гусені, масовий літ метеликів, опадання хвої/листя, відлущення кори на стовбурах та інші ознаки, не характерні для нормального стану дерев) _____

Ступінь пошкодження, ураження: _____
(поодинокі, слабке, середнє, сильне)

Вид розподілу пошкоджених дерев: _____
(поодинокий, груповий, куртинний)

Обсяг ушкодженої деревини на 1 гектарі (окомірно) 20 куб. метрів, у тому числі сухостійної 20 куб. метрів

Ознаки погіршення стану лісових насаджень виявив:

02 07 _____ 20 26 року
майстер лісу (посала) _____ (підпис) В.С. Гредень
(ініціали та прізвище)

02 07 _____ 20 26 року
В.о.лісничого (посала) _____ (підпис) Я.Я. Лозицький
(ініціали та прізвище)

Висновок інженера відділу (сектору) охорони і захисту лісу державного лісогосподарського (лісомисливського) підприємства або представника державного спеціалізованого лісозахисного підприємства щодо необхідності здійснення лісозахисних чи інших заходів з поліпшення санітарного стану лісів за результатами огляду санітарного стану лісової ділянки: потребує ВСР

10 07 _____ 20 26 року
інженер ОЗЛ (посала) _____ (підпис) Кука С.А.
(ініціали та прізвище)

ПОВІДОМЛЕННЯ
про появу ознак погіршення санітарного стану лісових насаджень

Рівненська
(Автономна Республіка Крим, область)
Філія «Поліський лісовий офіс»; ДП «Ліси України» Рафалівське надлісництво
(найменування власника лісів, постійного лісокористувача)

Лісництво Цепшевицьке урочище _____ квартал № 61
виділ № 12 ділянка № _____ площа 0,7 гектарів

Таксаційна характеристика насадження

Склад 8/3 26/1, вік 75 років, бонітет II, середній діаметр 30 сантиметрів, середня висота 25 метрів, повнота -, тип лісу б.д.с., рельєф рівнинний, екенозиція _____, ґрунт дерново-підзолистий, підріст _____, підлісок _____

Лісопатологічна характеристика насадження

Вид пошкодження насадження (лісова пожежа, буревій, сніголам, обледеніння, відмирання та всихання дерев, захаращеність, об'їдання шкідниками хвої/листя, наявність гусені, масовий літ метеликів, опадання хвої/листя, відлущення кори на стовбурах та інші ознаки, не характерні для нормального стану дерев) пошкодження дерева

Ступінь пошкодження, ураження: _____
(поодинокі, слабке, середнє, сильне)

Вид розподілу пошкоджених дерев: _____
(поодинокий, груповий, куртинний)

Обсяг ушкодженої деревини на 1 гектарі (окомірно) 70 куб. метрів, у тому числі сухостійної 10 куб. метрів

Ознаки погіршення стану лісових насаджень виявив

02 03 20 26
майстер лісу _____ року
(посада)

[Підпис]
(підпис)

Г.О. Воронич
(ініціали та прізвище)

02 03 20 26
в.о.лісничого _____ року
(лісничий (помічник лісничого))

[Підпис]
(підпис)

Я.Я. Лозницький
(ініціали та прізвище)

Висновок інженера відділу (сектору) охорони і захисту лісу державного лісогосподарського (лісомисливського) підприємства або представника державного спеціалізованого лісозахисного підприємства щодо необхідності здійснення лісозахисних чи інших заходів з поліпшення санітарного стану лісів за результатами огляду санітарного стану лісової ділянки: потребує ССР

10 03 20 26
інженер ОЗЛ _____ року
(посада)

[Підпис]
(підпис)

Кико І.М.
(ініціали та прізвище)

ПОВІДОМЛЕННЯ
про появу ознак погіршення санітарного стану лісових насаджень
Рівненська

(Автономна Республіка Крим, область)

Філія «Поліський лісовий офіс»: ДП «Ліси України» Рафалівське надлісництво
(найменування власника лісів, постійного лісокористувача)

Лісництво Цепцевицьке урочище _____ квартал № 41
віділ № 2 ділянка № _____ площа 0,9 гектарів

Таксаційна характеристика насадження

Склад 1063067, вік 80 років, бонітет 2, середній діаметр 32 сантиметрів, середня висота 23 метрів, повнота -, тип лісу В2ЖС, рельєф рівнинний, експозиція _____, ґрунт дерново-підзолистий, підріст _____, підлісок _____

Лісопатологічна характеристика насадження

Вид пошкодження насадження (лісова пожежа, буревій, сніголам, обледеніння, відмирання та венхання дерев, захаращеність, об'їдання шкідниками хвої/листя, наявність гусені, масовий літ метеликів, опадання хвої/листя, відлущення кори на стовбурах та інші ознаки, не характерні для нормального стану дерев) пошкоджені дерева

Ступінь пошкодження, ураження: _____
(поодинокі, слабке, середнє, сильне)

Вид розподілу пошкоджених дерев: _____
(поодинокі, груповий, куртинний)

Обсяг ушкодженої деревини на 1 гектарі (окомірно) 90 куб. метрів, у тому числі сухостійної 10 куб. метрів

Ознаки погіршення стану лісових насаджень виявив:

02 03 20 26 року
_____ (підпис)
_____ (ініціали та прізвище)
_____ майстер лісу (посада)

02 03 20 26 року
_____ (підпис)
_____ (ініціали та прізвище)
_____ в.о.лісничого (лісничий (помічник лісничого))

Висновок інженера відділу (сектору) охорони і захисту лісу державного лісогосподарського (лісомисливського) підприємства або представника державного спеціалізованого лісозахисного підприємства щодо необхідності здійснення лісозахисних чи інших заходів з поліпшення санітарного стану лісів за результатами огляду санітарного стану лісової ділянки: потреба ССР

10 03 20 26 року
_____ (підпис)
_____ (ініціали та прізвище)
_____ інженер ОЗЛ (посада)

ПОВІДОМЛЕННЯ
про появу ознак погіршення санітарного стану лісових насаджень

Рівненська

(Автономна Республіка Крим, область)

Філія «Поліський лісовий офіс»; ДП «Ліси України» Рафалівське надлісництво

(найменування власника лісів, постійного лісокористувача)

Лісництво Цепцевицьке урочище _____ квартал № 9
виділ № 19 ділянка № _____ площа 0,9 гектарів

Таксаційна характеристика насадження

Склад 95% БЛ, вік 70 років, бонітет 2, середній діаметр 24 сантиметрів, середня висота 20 метрів, повнота 0,30, тип лісу ВЗДС, рельєф рівнинний, експозиція _____, ґрунт дерново-підзолистий, підріст _____, підлісок _____

Лісопатологічна характеристика насадження

Вид пошкодження насадження (лісова пожежа, буревій, сніголам, обледеніння, відмирання та всихання дерев, захаращеність, об'їдання шкідниками хвої/листя, наявність гусені, масовий літ метеликів, опадання хвої/листя, відлущення кори на стовбурах та інші ознаки, не характерні для нормального стану дерев) пошкоджені дерева

Ступінь пошкодження, ураження: _____
(поодинокі, слабе, середнє, сильне)

Вид розподілу пошкоджених дерев: _____
(поодинокий, груповий, куртинний)

Обсяг ушкодженої деревини на 1 гектарі (окомірно) 120 куб. метрів, у тому числі сухостійної 20 куб. метрів

Ознаки погіршення стану лісових насаджень виявив:

02 07 20 28 року
_____ майстер лісу _____
(посада) _____ (підпис) _____
(ініціали та прізвище)
02 03 20 18 року

_____ в.о. лісничого _____
(лісничий (помічник лісничого) _____ (підпис) _____
(ініціали та прізвище)

Висновок інженера відділу (сектору) охорони і захисту лісу державного лісогосподарського (лісомисливського) підприємства або представника державного спеціалізованого лісозахисного підприємства щодо необхідності здійснення лісозахисних чи інших заходів з поліпшення санітарного стану лісів за результатами огляду санітарного стану лісової ділянки: потребує ССР

10 03 20 26 року
_____ інженер ОЗЛ _____
(посада) _____ (підпис) _____
(ініціали та прізвище)

ПОВІДОМЛЕННЯ
про появу ознак погіршення санітарного стану лісових насаджень

Рівненська

(Автономна Республіка Крим, область)

Філія «Подільський лісовий офіс»; ДП «Ліси України» Рафалівське надлісництво
(найменування власника лісів, постійного лісокористувача)

Лісництво Цепшевицьке урочище _____ квартал № 8
відділ № 2 ділянка № _____ площа 0,9 гектарів

Таксаційна характеристика насадження

Склад 100% + 0п, вік 65 років, бонітет 1, середній діаметр 26 сантиметрів, середня висота 22 метрів, повнота 0,40, тип лісу В2,2С, рельєф рівнинний, експозиція _____, ґрунт дерново-підзолистий, підрієт _____, підлісок _____

Лісопатологічна характеристика насадження

Вид пошкодження насадження (лісова пожежа, буревій, сніголам, обледеніння, відмирання та венхання дерев, захаращеність, об'їдання шкідниками хвої/листя, наявність гусени, масовий літ метеликів, опадання хвої/листя, відлущення кори на стовбурах та інші ознаки, не характерні для нормального стану дерев) _____

Ступінь пошкодження, ураження: _____
(поодинокі, слабке, середнє, сильне)

Вид розподілу пошкоджених дерев: _____
(поодинокий, груповий, куртинний)

Обсяг ушкодженої деревини на 1 гектарі (окомірно) 150 куб. метрів, у тому числі сухостійної 10 куб. метрів

Ознаки погіршення стану лісових насаджень виявив:

02 03 20 26 року _____ (підпис) О.А. Честеренко (ініціали та прізвище)
(посада)

02 03 20 26 року _____ (підпис) Я.Я. Лозницький (ініціали та прізвище)
(лісничий (помічник лісничого))

Висновок інженера відділу (сектору) охорони і захисту лісу державного лісогосподарського (лісомисливського) підприємства або представника державного спеціалізованого лісозахисного підприємства щодо необхідності здійснення лісозахисних чи інших заходів з поліпшення санітарного стану лісів за результатами огляду санітарного стану лісової ділянки: потребує ССР

10 03 20 26 року _____ (підпис) Кукла І.А. (ініціали та прізвище)
(інженер ОЗЛ (посада))

ПОВІДОМЛЕННЯ
про появу ознак погіршення санітарного стану лісових насаджень
Рівненська

(Автономна Республіка Крим, область)
Філія «Поліський лісовий офіс» ДП «Ліси України» Рафалівське надлісництво
(найменування власника лісів, постійного лісокористувача)

Лісництво Телковницьке урочище _____ квартал № 15
виділ № 14 ділянка № 1 площа 0,7 гектарів

Таксаційна характеристика насадження
Склад 10Сзв+Бп, вік 62 років, бонітет 2, середній діаметр 22 сантиметрів,
середня висота 18 метрів, повнота 0,75, тип лісу A2C рівнинний,
рельєф _____, експозиція _____, ґрунт _____, підріст _____,
підлісок _____

Лісопатологічна характеристика насадження
Вид пошкодження насадження (лісова пожежа, буревій, сніголам, обледеніння, відмирання та всихання дерев, захаращеність, об'їдання шкідниками хвої/листя, наявність гусені, масовий літ метеликів, опадання хвої/листя, відлущення кори на стовбурах та інші ознаки, не характерні для нормального стану дерев) _____

Ступінь пошкодження, ураження: _____ середнє _____
(поодинокє, слабке, середнє, сильне)

Вид розподілу пошкоджених дерев: _____ груповий _____
(поодинокий, груповий, куртинний)

Обсяг ушкодженої деревини на 1 гектарі (окомірно) _____ куб. метрів, у тому числі сухостійної _____ куб. метрів

Ознаки погіршення стану лісових насаджень виявив:

майстер лісу
(посада)
03 03 2026 року

[Підпис]
(підпис)

Павло Пуха
(ініціали та прізвище)

лісничий
(лісничий (помічник лісничого))

[Підпис]
(підпис)

Віктор Вішник
(ініціали та прізвище)

03 03 2026 року

Висновок інженера відділу (сектору) охорони і захисту лісу державного лісогосподарського (лісомисливського) підприємства або представника державного спеціалізованого лісозахисного підприємства щодо необхідності здійснення лісозахисних чи інших заходів з поліпшення санітарного стану лісів за результатами огляду санітарного стану лісової ділянки: потребує ССР

Інженер ОЗЛ
(посада)
10 03 2026 року

[Підпис]
(підпис)

[Підпис]
(ініціали та прізвище)

ПОВІДОМЛЕННЯ
про появу ознак погіршення санітарного стану лісових насаджень
Рівненська

(Автономна Республіка Крим, область)
Філія «Поліський лісовий офіс» ДП «Ліси України» Рафалівське надлісництво
(найменування власника лісів, постійного лісокористувача)

Лісництво _____ Телковицьке урочище _____ квартал № 15
виділ № 14 ділянка № 2 площа 0,3 гектарів

Таксаційна характеристика насадження
Склад 10Сзв+Бп, вік 62 років, бонітет 2, середній діаметр 22 сантиметрів,
середня висота 18 метрів, повнота 0,75, тип лісу А2С рівнинний,
рельєф _____, експозиція _____, ґрунт _____, підріст _____,
підлісок _____

Лісопатологічна характеристика насадження
Вид пошкодження насадження (лісова пожежа, буревій, сніголам, обледеніння, відмирання та всихання дерев, захаращеність, об'їдання шкідниками хвої/листя, наявність гусені, масовий літ метеликів, опадання хвої/листя, відлущення кори на стовбурах та інші ознаки, не характерні для нормального стану дерев) _____

Ступінь пошкодження, ураження: _____ середнє _____
(поодинокє, слабке, середнє, сильнє)

Вид розподілу пошкоджених дерев: _____ груповий _____
(поодинокий, груповий, куртинний)

Обсяг ушкодженої деревини на 1 гектарі (окомірно) _____ куб. метрів, у тому числі сухостійної _____ куб. метрів

Ознаки погіршення стану лісових насаджень виявив:

шапінгер міст
(посада)
03 03 2026 року


(підпис)

Павло Лука
(ініціали та прізвище)

лісничий
(лісничий (помічник лісничого))


(підпис)

Віктор Білицьук
(ініціали та прізвище)

03 03 2026 року

Висновок інженера відділу (сектору) охорони і захисту лісу державного лісогосподарського (лісомисливського) підприємства або представника державного спеціалізованого лісозахисного підприємства щодо необхідності здійснення лісозахисних чи інших заходів з поліпшення санітарного стану лісів за результатами огляду санітарного стану лісової ділянки: потребує ССР

Інженер ОЗЛ
(посада)
10 03 2026 року


(підпис)

Кото Р.Л.
(ініціали та прізвище)

ПОВІДОМЛЕННЯ

про появу ознак погіршення санітарного стану лісових насаджень

Рівненська обл

(Автономна Республіка Крим, область)

Рілля Поліський лісовий округ П. Ліси України Раорайське навілісництво
(найменування власника лісів, постійного лісокористувача)

Лісництво Ворожківське урочище _____ квартал № 42
виділ № 24 ділянка № 1 площа 0,9 гектарів

Таксаційна характеристика насадження

Склад 10С₂, вік 66 років, бонітет 2, середній діаметр 22 сантиметрів, середня висота 18 метрів, повнота 0,6, тип лісу А₂С, рельєф рівнина, експозиція _____, ґрунт _____, підріст _____, підлісок _____

Лісопатологічна характеристика насадження

Вид пошкодження насадження (лісова пожежа, буревій, сніголам, обледеніння, відмирання та всихання дерев, захарашеність, об'їдання шкідниками хвої/листя, наявність гусені, масовий літ метеликів, опадання хвої/листя, відлущення кори на стовбурах та інші ознаки, не характерні для нормального стану дерев) потуріння хвої

Ступінь пошкодження, ураження: сильне
(поодинокі, слабкі, середні, сильні)

Вид розподілу пошкоджених дерев: груповий
(поодинокий, груповий, куртинний)

Обсяг ушкодженої деревини на 1 гектарі (окомірно) 110 куб. метрів, у тому числі сухостійної 75 куб. метрів

Ознаки погіршення стану лісових насаджень виявив:

майстер лісу
(посада)
06 02 2026 року

[Підпис]
(підпис)

Базак В. А
(ініціали та прізвище)

лісничий
(лісничий (помічник лісничого))

[Підпис]
(підпис)

Веремчук ВВ
(ініціали та прізвище)

06 03 2026 року

Висновок інженера відділу (сектору) охорони і захисту лісу державного лісогосподарського (лісомисливського) підприємства або представника державного спеціалізованого лісозахисного підприємства щодо необхідності здійснення лісозахисних чи інших заходів з поліпшення санітарного стану лісів за результатами огляду санітарного стану лісової ділянки: потребує ССР

Інженер ОЗЛ
(посада)
10 03 2026 року

[Підпис]
(підпис)

Кукці А
(ініціали та прізвище)

ПОВІДОМЛЕННЯ
про появу ознак погіршення санітарного стану лісових насаджень

Рівненська обл
(Автономна Республіка Крим, область)
Філія Поліський лісовий округ П. Лісу України Рапортівське надлісництво
(найменування власника лісів, постійного лісокористувача)

Лісництво Ворожківське урочище _____ квартал № 42
виділ № 6.4 ділянка № _____ площа 0.9 гектарів

Таксаційна характеристика насадження

Склад 10С3, вік 77 років, бонітет 2, середній діаметр 26 сантиметрів, середня висота 21 метрів, повнота 0.5, тип лісу В2ЛС, рельєф рівнинний експозиція _____, ґрунт _____, підріст _____, підлісок _____

Лісопатологічна характеристика насадження

Вид пошкодження насадження (лісова пожежа, буревій, сніголам, обледеніння, відмирання та всихання дерев, захарашеність, об'їдання шкідниками хвої/листя, наявність гусені, масовий літ метеликів, опадання хвої/листя, відлущення кори на стовбурах та інші ознаки, не характерні для нормального стану дерев) подуріння хвої

Ступінь пошкодження, ураження: _____ сильне _____
(поодиночке, слабе, середнє, сильне)

Вид розподілу пошкоджених дерев: _____ груповий _____
(поодинокий, груповий, куртинний)

Обсяг ушкодженої деревини на 1 гектарі (окомірно) 70 куб. метрів, у тому числі сухостійної 50 куб. метрів

Ознаки погіршення стану лісових насаджень виявив:

майстер лісу
(посада)
06 03 2026 року

[Підпис]
(підпис)

Базак В А
(ініціали та прізвище)

лісничий (помічник лісничого)
06 03 2026 року

[Підпис]
(підпис)

Верештук В В
(ініціали та прізвище)

Висновок інженера відділу (сектору) охорони і захисту лісу державного лісгосподарського (лісомисливського) підприємства або представника державного спеціалізованого лісозахисного підприємства щодо необхідності здійснення лісозахисних чи інших заходів з поліпшення санітарного стану лісів за результатами огляду санітарного стану лісової ділянки: потребує ССР

Інженер ОЗЛ
(посада)
10 03 2026 року

[Підпис]
(підпис)

Кичка І А.
(ініціали та прізвище)

ПОВІДОМЛЕННЯ

про появу ознак погіршення санітарного стану лісових насаджень

Рівненська обл

(Автономна Республіка Крим, область)

Філія Подільський лісовий сервіс П. Ліси України Рапортівське навілісництво
(найменування власника лісів, постійного лісокористувача)

Лісництво Воропкі Вське урочище _____ квартал № 47
виділ № 6 ділянка № 1 площа 0,9 гектарів

Таксаційна характеристика насадження

Склад 10С2, вік 82 років, бонітет 3, середній діаметр 24 сантиметрів, середня висота 19 метрів, повнота 0,4, тип лісу А2С, рельєф рівнинний, експозиція _____, ґрунт _____, підріст _____, підлісок _____

Лісопатологічна характеристика насадження

Вид пошкодження насадження (лісова пожежа, буревій, сніголам, обледеніння, відмирання та всихання дерев, захарашеність, об'їдання шкідниками хвої/листя, наявність гусені, масовий літ метеликів, опадання хвої/листя, відлущення кори на стовбурах та інші ознаки, не характерні для нормального стану дерев) постуріння хвої

Ступінь пошкодження, ураження: _____ сильне _____
(поодинокі, слабке, середнє, сильне)

Вид розподілу пошкоджених дерев: _____ груповий _____
(поодинокий, груповий, куртинний)

Обсяг ушкодженої деревини на 1 гектарі (окомірно) 100 куб. метрів, у тому числі сухостійної 68 куб. метрів

Ознаки погіршення стану лісових насаджень виявив

мастер лісу
(посада)

_____ (підпис)

Снітка Ві
(ініціали та прізвище)

06 03 2026 року

лісничий
(лісничий (помічник лісничого))

_____ (підпис)

Вереситук ВВ
(ініціали та прізвище)

06 03 2026 року

Висновок інженера відділу (сектору) охорони і захисту лісу державного лісогосподарського (лісомисливського) підприємства або представника державного спеціалізованого лісозахисного підприємства щодо необхідності здійснення лісозахисних чи інших заходів з поліпшення санітарного стану лісів за результатами огляду санітарного стану лісової ділянки: потребує ССР

Інженер ОЗЛ
(посада)

_____ (підпис)

Кучері А
(ініціали та прізвище)

10 03 2026 року

ПОВІДОМЛЕННЯ

про появу ознак погіршення санітарного стану лісових насаджень

Рівненська обл

(Автономна Республіка Крим, область)

Ріліз, Поліський лісовий округ, П. Лісу Україну, Рафалівське навісництво
(найменування власника лісів, постійного лісокористувача)

Лісництво Воронківське урочище _____ квартал № 47
виділ № 19 ділянка № 1 площа 0,3 гектарів

Таксаційна характеристика насадження

Склад 10С₂, вік 67 років, бонітет 2, середній діаметр 22 сантиметрів, середня висота 18 метрів, повнота 0,6 тип лісу А, С, рельєф рівнина з експозиція _____, ґрунт _____, підріст _____, підлісок _____

Лісопатологічна характеристика насадження

Вид пошкодження насадження (лісова пожежа, буревій, сніголам, обледеніння, відмирання та всихання дерев, захаращеність, об'їдання шкідниками хвої/листя, наявність гусені, масовий літ метеликів, опадання хвої/листя, відлущення кори на стовбурах та інші ознаки, не характерні для нормального стану дерев) пожухлість хвої

Ступінь пошкодження, ураження: _____ сильне _____
(поодинокі, слабке, середнє, сильне)

Вид розподілу пошкоджених дерев: _____ групово _____
(поодинокий, груповий, куртинний)

Обсяг ушкодженої деревини на 1 гектарі (окомірно) 70 куб. метрів, у тому числі сухостійної 50 куб. метрів

Ознаки погіршення стану лісових насаджень виявилі:

Мавстаєв М. С.
(посада)
06 07 2026 року

_____ (підпис)
_____ (підпис)

Сніжка В. І.
(ініціали та прізвище)

Лісничий
(лісничий (помічник лісничого))

06 07 2026 року

В. Серемета Р. В.
(ініціали та прізвище)

Висновок інженера відділу (сектору) охорони і захисту лісу державного лісогосподарського (лісомисливського) підприємства або представника державного спеціалізованого лісозахисного підприємства щодо необхідності здійснення лісозахисних чи інших заходів з поліпшення санітарного стану лісів за результатами огляду санітарного стану лісової ділянки: пошкодження ССР

Інженер ОЗЛ
(посада)
10 07 2026 року

_____ (підпис)

Кика І. А.
(ініціали та прізвище)

ПОВІДОМЛЕННЯ

про появу ознак погіршення санітарного стану лісових насаджень

Рівненська обл

(Автономна Республіка Крим, область)

Рілля Поліський лісовий округ П. Ліси України Рапортівське навісництво
(найменування власника лісів, постійного лісокористувача)

Лісництво Вороноківське урочище _____ квартал № 47
виділ № 24 ділянка № 2 площа 0,9 гектарів

Таксаційна характеристика насадження

Склад 10С2+Б2 вік 67 років, бонітет 2, середній діаметр 22 сантиметрів, середня висота 18 метрів, повнота 0,4, тип лісу А2С, рельєф р'вчинний, експозиція _____, ґрунт _____, підріст _____, підлісок _____

Лісопатологічна характеристика насадження

Вид пошкодження насадження (лісова пожежа, буревій, сніголам, обледеніння, відмирання та всихання дерев, захаращеність, об'їдання шкідниками хвої/листя, наявність гусені, масовий літ метеликів, опадання хвої/листя, відлущення кори на стовбурах та інші ознаки, не характерні для нормального стану дерев) пожуріння хвої

Ступінь пошкодження, ураження: _____ сильне _____
(поодинокі, слабке, середнє, сильне)

Вид розподілу пошкоджених дерев: _____ груповий _____
(поодинокі, груповий, куртинний)

Обсяг ушкодженої деревини на 1 гектарі (окомірно) 90 куб. метрів, у тому числі сухостійної 25 куб. метрів

Ознаки погіршення стану лісових насаджень виявлені:

Майстер лісу
(посада)
06 03 2026 року

(підпис)

(підпис)

Снітка ВІ
(ініціали та прізвище)

Вересун ВД
(ініціали та прізвище)

06 03 2026 року

Висновок інженера відділу (сектору) охорони і захисту лісу державного лісогосподарського (лісомисливського) підприємства або представника державного спеціалізованого лісозахисного підприємства щодо необхідності здійснення лісозахисних чи інших заходів з поліпшення санітарного стану лісів за результатами огляду санітарного стану лісової ділянки: потребує ССР

Інженер ОЗЛ
(посада)

(підпис)

Кирєї А
(ініціали та прізвище)

10 03 2026 року

ПОВІДОМЛЕННЯ

про появу ознак погіршення санітарного стану лісових насаджень

Кіровоградська область
(Автономна Республіка Крим, область)
Троїцький лісовий фонд ДП «Ліси України»
(найменування власника лісів, постійного лісокористувача)

Лісництво Кіровоградське урочище _____ квартал № 31
виділ № 15 ділянка № _____ площа 0,3 гектарів

Таксаційна характеристика насадження

Склад _____, вік __ років, бонітет __, середній діаметр __ сантиметрів, середня висота __ метрів, повнота __, тип лісу _____, рельєф _____, експозиція _____, ґрунт _____, підріст _____, підлісок _____

Лісопатологічна характеристика насадження

Вид пошкодження насадження (лісова пожежа, буревій, сніголам, обледеніння, відмирання та всихання дерев, захаращеність, об'їдання шкідниками хвої/листя, наявність гусені, масовий літ метеликів, опадання хвої/листя, відлущення кори на стовбурах та інші ознаки, не характерні для нормального стану дерев) _____

Ступінь пошкодження, ураження: _____
(поодиноке, слабке, середнє, сильне)

Вид розподілу пошкоджених дерев: _____
(поодинокий, груповий, куртинний)

Обсяг ушкодженої деревини на 1 гектарі (окомірно) _____ куб. метрів, у тому числі сухостійної _____ куб. метрів

Ознаки погіршення стану лісових насаджень виявив:

Майстер лісу
(посада)
05 03 2026 року

Меш
(підпис)

Міхалюк О.
(ініціали та прізвище)

Мешко
(лісничий (помічник лісничого))

[Підпис]
(підпис)

Тисонук В.
(ініціали та прізвище)

05 03 2026 року

Висновок інженера відділу (сектору) охорони і захисту лісу державного лісогосподарського (лісомисливського) підприємства або представника державного спеціалізованого лісозахисного підприємства щодо необхідності здійснення лісозахисних чи інших заходів з поліпшення санітарного стану лісів за результатами огляду санітарного стану лісової ділянки: потребує ССР

Інженер ОЗЛ
(посада)

[Підпис]
(підпис)

Хірко Т.А.
(ініціали та прізвище)

10 03 2026 року

ПОВІДОМЛЕННЯ

про появу ознак погіршення санітарного стану лісових насаджень

Рівненське об'єднання
(Автономна Республіка Крим, область)
Поліський лісовий офіс ДП "Ліси України"
(найменування власника лісів, постійного лісокористувача)

Лісництво Хіноцьке урочище _____ квартал № 20
виділ № 45 ділянка № 1 площа 0,3 гектарів

Таксаційна характеристика насадження

Склад 2035, вік 63 років, бонітет 1, середній діаметр 24 сантиметрів, середня висота 23 метрів, повнота 0,5, тип лісу В20С, рельєф рівнинний, експозиція _____, ґрунт _____, підріст _____, підлісок _____

Лісопатологічна характеристика насадження

Вид пошкодження насадження (лісова пожежа, буревій, сніголам, обледеніння, відмирання та всихання дерев, захарашеність, об'їдання шкідниками хвої/листя, наявність гусені, масовий літ метеликів, опадання хвої/листя, відлущення кори на стовбурах та інші ознаки, не характерні для нормального стану дерев) пожуриння хвої

Ступінь пошкодження, ураження: сильне
(поодинокі, слабке, середнє, сильне)

Вид розподілу пошкоджених дерев: груповий
(поодинокий, груповий, куртинний)

Обсяг ушкодженої деревини на 1 гектарі (окомірно) 80 куб. метрів, у тому числі сухостійної 50 куб. метрів

Ознаки погіршення стану лісових насаджень виявив:

майстер лісу
(посада)
05 03 2026 року

[підпис]
(підпис)

Хочин М.В.
(ініціали та прізвище)

лісничий
(лісничий (помічник лісничого))
05 03 2026 року

[підпис]
(підпис)

Ткачук В.А.
(ініціали та прізвище)

Висновок інженера відділу (сектору) охорони і захисту лісу державного лісогосподарського (лісомисливського) підприємства або представника державного спеціалізованого лісозахисного підприємства щодо необхідності здійснення лісозахисних чи інших заходів з поліпшення санітарного стану лісів за результатами огляду санітарного стану лісової ділянки: потребує ССР

Інженер ОЗЛ
(посада)
10 03 2026 року

[підпис]
(підпис)

Келка Т.А.
(ініціали та прізвище)

ПОВІДОМЛЕННЯ

про появу ознак погіршення санітарного стану лісових насаджень

Рівненське об'єднання
(Автономна Республіка Крим, область)
Теміської лісової сфери ДП "Ліси України"
(найменування власника лісів, постійного лісокористувача)

Лісництво Хіміське урочище _____ квартал № 20
виділ № 46 ділянка № 1 площа 1,0 гектарів

Таксаційна характеристика насадження

Склад БСЧБ, вік 69 років, бонітет 1, середній діаметр 24 сантиметрів, середня висота 22 метрів, повнота 0,7, тип лісу ВЗДС, рельєф рівнинний експозиція _____, ґрунт _____, підріст _____, підлісок _____

Лісопатологічна характеристика насадження

Вид пошкодження насадження (лісова пожежа, буревій, сніголам, обледеніння, відмирання та всихання дерев, захаращеність, об'їдання шкідниками хвої/листя, наявність гусені, масовий літ метеликів, опадання хвої/листя, відлущення кори на стовбурах та інші ознаки, не характерні для нормального стану дерев) подуриння хвої

Ступінь пошкодження, ураження: сильне
(поодинокі, слабке, середнє, сильне)

Вид розподілу пошкоджених дерев: груповий
(поодинокий, груповий, куртинний)

Обсяг ушкодженої деревини на 1 гектарі (окомірно) 95 куб. метрів, у тому числі сухостійної 55 куб. метрів

Ознаки погіршення стану лісових насаджень виявив:

майстер лісу
(посада)
05 03 2026 року

ХС
(підпис)

Холемз М.В.
(ініціали та прізвище)

лісничий
(лісничий (помічник лісничого))

ХС
(підпис)

Тіколюк В.В.
(ініціали та прізвище)

05 03 2026 року

Висновок інженера відділу (сектору) охорони і захисту лісу державного лісогосподарського (лісомисливського) підприємства або представника державного спеціалізованого лісозахисного підприємства щодо необхідності здійснення лісозахисних чи інших заходів з поліпшення санітарного стану лісів за результатами огляду санітарного стану лісової ділянки: потребує ССР

Інженер ОЗЛ
(посада)

ХС
(підпис)

Холемз Т.А.
(ініціали та прізвище)

10 03 2026 року

ПОВІДОМЛЕННЯ

про появу ознак погіршення санітарного стану лісових насаджень

Кіровоградська область
(Автономна Республіка Крим, область)
Лісничий офіс ДП "Ліси України"
(найменування власника лісів, постійного лісокористувача)

Лісництво Хиноцьке урочище _____ квартал № 11
виділ № 18 ділянка № 1 площа 0,7 гектарів

Таксаційна характеристика насадження

Склад 10С, вік 63 років, бонітет 2, середній діаметр 22 сантиметрів, середня висота 19 метрів, повнота 0,6, тип лісу А-С, рельєф рівнинний експозиція _____, ґрунт _____, підріст _____, підлісок _____

Лісопатологічна характеристика насадження

Вид пошкодження насадження (лісова пожежа, буревій, сніголам, обледеніння, відмирання та всихання дерев, захарашеність, об'їдання шкідниками хвої/листя, наявність гусені, масовий літ метеликів, опадання хвої/листя, відлущення кори на стовбурах та інші ознаки, не характерні для нормального стану дерев) позуриння хвої

Ступінь пошкодження, ураження: _____ сильне _____
(поодинокі, слабке, середнє, сильне)

Вид розподілу пошкоджених дерев: _____ груповий _____
(поодинокий, груповий, куртинний)

Обсяг ушкодженої деревини на 1 гектарі (окомірно) 90 куб. метрів, у тому числі сухостійної 60 куб. метрів

Ознаки погіршення стану лісових насаджень виявив:

Майстер лісу
(посада)

05 03 2026 року

Лісничий
(лісничий (помічник лісничого))

05 03 2026 року

[Підпис]
(підпис)

[Підпис]
(підпис)

Кривонос МС
(ініціали та прізвище)

Ткачук В.А.
(ініціали та прізвище)

Висновок інженера відділу (сектору) охорони і захисту лісу державного лісогосподарського (лісомисливського) підприємства або представника державного спеціалізованого лісозахисного підприємства щодо необхідності здійснення лісозахисних чи інших заходів з поліпшення санітарного стану лісів за результатами огляду санітарного стану лісової ділянки: потребує ССР

Інженер ОЗЛ
(посада)

10 03 2026 року

[Підпис]
(підпис)

Лиса Т.А.
(ініціали та прізвище)

ПОВІДОМЛЕННЯ

про появу ознак погіршення санітарного стану лісових насаджень

Рівненська область
(Автономна Республіка Крим, область)
Павлівський лісовий округ ДП «Ліси України»
(найменування власника лісів, постійного лісокористувача)

Лісництво Житомир урочище _____ квартал № 28
виділ № 20 ділянка № 2 площа 1,0 гектарів

Таксаційна характеристика насадження

Склад 10С, вік 58 років, бонітет 2, середній діаметр 20 сантиметрів, середня висота 19 метрів, повнота 0,7, тип лісу А2С, рельєф рівнинний експозиція _____, ґрунт _____, підріст _____, підлісок _____

Лісопатологічна характеристика насадження

Вид пошкодження насадження (лісова пожежа, буревій, сніголам, обледеніння, відмирання та всихання дерев, захарашеність, об'їдання шкідниками хвої/листя, наявність гусені, масовий літ метеликів, опадання хвої/листя, відлущення кори на стовбурах та інші ознаки, не характерні для нормального стану дерев) підсухище хвої

Ступінь пошкодження, ураження: _____ сильне _____
(поодинокі, слабке, середнє, сильне)

Вид розподілу пошкоджених дерев: _____ груповий _____
(поодинокий, груповий, куртинний)

Обсяг ушкодженої деревини на 1 гектарі (окомірно) 95 куб. метрів, у тому числі сухостійної 05 куб. метрів

Ознаки погіршення стану лісових насаджень виявив:

майстер лісу
(посада)
05 03 2026 року

МММ
(підпис)

Місуріт О.І.
(ініціали та прізвище)

лісничий
(лісничий (помічник лісничого))

[підпис]
(підпис)

Тірогук В.А.
(ініціали та прізвище)

05 03 2026 року

Висновок інженера відділу (сектору) охорони і захисту лісу державного лісогосподарського (лісомисливського) підприємства або представника державного спеціалізованого лісозахисного підприємства щодо необхідності здійснення лісозахисних чи інших заходів з поліпшення санітарного стану лісів за результатами огляду санітарного стану лісової ділянки: потребує ССР

Інженер ОЗЛ
(посада)

[підпис]
(підпис)

Жуко І.І.
(ініціали та прізвище)

10 03 2026 року

ПОВІДОМЛЕННЯ

про появу ознак погіршення санітарного стану лісових насаджень

Рівненська область
(Автономна Республіка Крим, область)
Лісництво лісовий діляк ДП "Ліси України"
(найменування власника лісів, постійного лісокористувача)

Лісництво Хікоцьке урочище _____ квартал № 11
виділ № 8 ділянка № 3 площа 0,9 гектарів

Таксаційна характеристика насадження

Склад 10С, вік 60 років, бонітет 1, середній діаметр 24 сантиметрів, середня висота 21 метрів, повнота 0,7, тип лісу В20С, рельєф рівнинний, експозиція _____, ґрунт _____, підріст _____, підлісок _____

Лісопатологічна характеристика насадження

Вид пошкодження насадження (лісова пожежа, буревій, сніголам, обледеніння, відмирання та всихання дерев, захарашеність, об'їдання шкідниками хвої/листя, наявність гусені, масовий літ метеликів, опадання хвої/листя, відлущення кори на стовбурах та інші ознаки, не характерні для нормального стану дерев) розтріпані хвої

Ступінь пошкодження, ураження: сильне
(поодинокі, слабке, середнє, сильне)

Вид розподілу пошкоджених дерев: груповий
(поодинокий, груповий, куртинний)

Обсяг ушкодженої деревини на 1 гектарі (окомірно) 90 куб. метрів, у тому числі сухостійної 60 куб. метрів

Ознаки погіршення стану лісових насаджень виявив:

майстер м.у.
(посада)
05 03 2026 року

[підпис]
(підпис)

Гривачев м.с.
(ініціали та прізвище)

м.с.м.ш.ш.
(лісничий (помічник лісничого))

[підпис]
(підпис)

Ткачук В.А.
(ініціали та прізвище)

05 03 2026 року

Висновок інженера відділу (сектору) охорони і захисту лісу державного лісогосподарського (лісомисливського) підприємства або представника державного спеціалізованого лісозахисного підприємства щодо необхідності здійснення лісозахисних чи інших заходів з поліпшення санітарного стану лісів за результатами огляду санітарного стану лісової ділянки: потребує сср

Інженер ОЗЛ
(посада)

[підпис]
(підпис)

Желка Т.П.
(ініціали та прізвище)

10 03 2026 року

ПОВІДОМЛЕННЯ

про появу ознак погіршення санітарного стану лісових насаджень

Дівчеська область
(Автономна Республіка Крим, область)
Лісницький лісовий офіс ДП "Ліси Чорноки"
(найменування власника лісів, постійного лісокористувача)

Лісництво Хіноцьке урочище _____ квартал № 11
виділ № 7 ділянка № 1 площа 0,4 гектарів

Таксаційна характеристика насадження

Склад 10С, вік 46 років, бонітет 2, середній діаметр 20 сантиметрів, середня висота 16 метрів, повнота 0,7, тип лісу А2С, рельєф рівнинний, експозиція _____, ґрунт _____, підріст _____, підлісок _____

Лісопатологічна характеристика насадження

Вид пошкодження насадження (лісова пожежа, буревій, сніголам, обледеніння, відмирання та всихання дерев, захарашеність, об'їдання шкідниками хвої/листя, наявність гусені, масовий літ метеликів, опадання хвої/листя, відлущення кори на стовбурах та інші ознаки, не характерні для нормального стану дерев) пошкодження хвої

Ступінь пошкодження, ураження: _____ сильне _____
(поодинокі, слабке, середнє, сильне)

Вид розподілу пошкоджених дерев: _____ груповий _____
(поодинокий, груповий, куртинний)

Обсяг ушкодженої деревини на 1 гектарі (окомірно) 80 куб. метрів, у тому числі сухостійної 0 куб. метрів

Ознаки погіршення стану лісових насаджень виявив:

майстер лісу
(посада)

[підпис]
(підпис)

Кривошея М.С.
(ініціали та прізвище)

05 03 20 26 року

лісничий
(лісничий (помічник лісничого))

[підпис]
(підпис)

Ткачук В.Ф.
(ініціали та прізвище)

05 03 20 26 року

Висновок інженера відділу (сектору) охорони і захисту лісу державного лісогосподарського (лісомисливського) підприємства або представника державного спеціалізованого лісозахисного підприємства щодо необхідності здійснення лісозахисних чи інших заходів з поліпшення санітарного стану лісів за результатами огляду санітарного стану лісової ділянки: потребує ССР

Інженер ОЗЛ
(посада)

[підпис]
(підпис)

Кисе Т.А.
(ініціали та прізвище)

10 03 20 26 року

ПОВІДОМЛЕННЯ

про появу ознак погіршення санітарного стану лісових насаджень

Дніпровська область
(Автономна Республіка Крим, область)
Лісничий офіс ДП, Ліси України
(найменування власника лісів, постійного лісокористувача)

Лісництво Хіміське урочище _____ квартал № 30
виділ № 19 ділянка № 1 площа 0,7 гектарів

Таксаційна характеристика насадження

Склад СС103Б вік 60 років, бонітет 1, середній діаметр 26 сантиметрів, середня висота 25 метрів, повнота _____, тип лісу СЗРС, рельєф рівнинний, експозиція _____, ґрунт _____, підріст _____, підлісок _____

Лісопатологічна характеристика насадження

Вид пошкодження насадження (лісова пожежа, буревій, сніголам, обледеніння, відмирання та всихання дерев, захаращеність, об'їдання шкідниками хвої/листя, наявність гусені, масовий літ метеликів, опадання хвої/листя, відлущення кори на стовбурах та інші ознаки, не характерні для нормального стану дерев) подуриння хвої

Ступінь пошкодження, ураження: сильне
(поодинокі, слабке, середнє, сильне)

Вид розподілу пошкоджених дерев: груповий
(поодинокий, груповий, куртинний)

Обсяг ушкодженої деревини на 1 гектарі (окомірно) 90 куб. метрів, у тому числі сухостійної 60 куб. метрів

Ознаки погіршення стану лісових насаджень виявив:

майстер лісу
(посада)
05 03 2026 року

Шаш
(підпис)

Мікурко О.Г.
(ініціали та прізвище)

лісничий
(лісничий (помічник лісничого))

[підпис]
(підпис)

Тікачук В.А.
(ініціали та прізвище)

05 03 2026 року

Висновок інженера відділу (сектору) охорони і захисту лісу державного лісогосподарського (лісомисливського) підприємства або представника державного спеціалізованого лісозахисного підприємства щодо необхідності здійснення лісозахисних чи інших заходів з поліпшення санітарного стану лісів за результатами огляду санітарного стану лісової ділянки: потребує ССР

Інженер ОЗЛ
(посада)

[підпис]
(підпис)

Хижко Т.А.
(ініціали та прізвище)

10 03 2026 року

ПОВІДОМЛЕННЯ

про появу ознак погіршення санітарного стану лісових насаджень

Рівненська
(Автономна Республіка Крим, область)
Філія "Поліський лісовий округ" ДП "Ліси України" Рапортівське надрішшє
(найменування власника лісів, постійного лісокористувача)

Лісництво Красногвардійське урочище _____ квартал № 36
виділ № 101 ділянка № 1 площа 0,9 гектарів

Таксаційна характеристика насадження

Склад 10G+5A, вік 57 років, бонітет 2, середній діаметр 26 сантиметрів, середня висота 18 метрів, повнота 0,40 тип лісу A2, рельєф рівнинний, експозиція _____, ґрунт дерново-підзолистий, підріст вусуїтід, підлісок вусуїтід

Лісопатологічна характеристика насадження

Вид пошкодження насадження (лісова пожежа, буревій, сніголам, обледеніння, відмирання та всихання дерев, захаращеність, об'їдання шкідниками хвої/листя, наявність гусені, масовий літ метеликів, опадання хвої/листя, відлущення кори на стовбурах та інші ознаки, не характерні для нормального стану дерев), лобуріння хвої

Ступінь пошкодження, ураження: Сильне
(поодинокі, слабке, середнє, сильне)

Вид розподілу пошкоджених дерев: сучасний
(поодинокій, груповий, куртинний)

Обсяг ушкодженої деревини на 1 гектарі (окомірно) 70 куб. метрів, у тому числі сухостійної 50 куб. метрів

Ознаки погіршення стану лісових насаджень виявив:

майстер лісу
(посада)

[Підпис]
(підпис)

Олексій Девітук
(ініціали та прізвище)

06 03 2026 року

Поліський лісовий округ
(лісничий (помічник лісничого))

[Підпис]
(підпис)

Анатолій Лисовчук
(ініціали та прізвище)

06 03 2026 року

Висновок інженера відділу (сектору) охорони і захисту лісу державного лісгосподарського (лісомисливського) підприємства або представника державного спеціалізованого лісозахисного підприємства щодо необхідності здійснення лісозахисних чи інших заходів з поліпшення санітарного стану лісів за результатами огляду санітарного стану лісової ділянки: потребует ССР

Інженер ОЗЛ
(посада)

[Підпис]
(підпис)

Ігор Кика
(ініціали та прізвище)

10 03 2026 року

ПОВІДОМЛЕННЯ
про появу ознак погіршення санітарного стану лісових насаджень

Рівненська
(Автономна Республіка Крим, область)
Філія "Поліський лісовий округ" ФП "Ліси України Рівненське лісництво"
(найменування власника лісів, постійного лісокористувача)

Лісництво Красноліське урочище _____ квартал № 36
виділ № 27 ділянка № _____ площа 0,6 гектарів

Таксаційна характеристика насадження

Склад 10С, вік 45 років, бонітет 1, середній діаметр 20 сантиметрів, середня висота 18 метрів, повнота 0,20 тип лісу В₂, рельєф Рівнинний, експозиція _____, ґрунт дерново лісовий підріст Вушаний, підлісок Вушаний

Лісопатологічна характеристика насадження

Вид пошкодження насадження (лісова пожежа, буревій, сніголам, обледеніння, відмирання та всихання дерев, захаращеність, об'їдання шкідниками хвої/листя, наявність гусені, масовий літ метеликів, опадання хвої/листя, відлущення кори на стовбурах та інші ознаки, не характерні для нормального стану дерев), кобуринка хв.

Ступінь пошкодження, ураження: сильне
(поодинокі, слабке, середнє, сильне)

Вид розподілу пошкоджених дерев: сучасний
(поодинокий, груповий, куртинний)

Обсяг ушкодженої деревини на 1 гектарі (окомірно) 90 куб. метрів, у тому числі сухостійної 60 куб. метрів

Ознаки погіршення стану лісових насаджень виявив:

майстер лісу
(посада)
06 03 20 26 року

[Підпис]
(підпис)

Олександр Дзюба
(ініціали та прізвище)

Помічник лісничого
(лісничий (помічник лісничого))

[Підпис]
(підпис)

Вікторія Лисовська
(ініціали та прізвище)

06 03 20 26 року

Висновок інженера відділу (сектору) охорони і захисту лісу державного лісгосподарського (лісомисливського) підприємства або представника державного спеціалізованого лісозахисного підприємства щодо необхідності здійснення лісозахисних чи інших заходів з поліпшення санітарного стану лісів за результатами огляду санітарного стану лісової ділянки: потребує ССР

Інженер ОЗЛ
(посада)
10 03 20 26 року

[Підпис]
(підпис)

Ігор Кіка
(ініціали та прізвище)

ПОВІДОМЛЕННЯ
про появу ознак погіршення санітарного стану лісових насаджень

Рівненська
(Автономна Республіка Крим, область)
Філія "Поліський лісовий округ" ДП "Ліси України" Рафалівське лісництво
(найменування власника лісів, постійного лісокористувача)

Лісництво Красносімейське урочище _____ квартал № 35
виділ № 51 ділянка № 1 площа 0,9 гектарів

Таксаційна характеристика насадження

Склад 8С, 2Бп, вік 65 років, бонітет 3, середній діаметр 24 сантиметрів, середня висота 17 метрів, повнота 0,50, тип лісу A3, рельєф рівнинний, експозиція _____, ґрунт дерново пудролистий, підріст вусурник, підлісок вусурник

Лісопатологічна характеристика насадження

Вид пошкодження насадження (лісова пожежа, буревій, сніголам, обледеніння, відмирання та всихання дерев, захаращеність, об'їдання шкідниками хвої/листя, наявність гусені, масовий літ метеликів, опадання хвої/листя, відлущення кори на стовбурах та інші ознаки, не характерні для нормального стану дерев) вусурник хв.

Ступінь пошкодження, ураження: сильне
(поодинокі, слабке, середнє, сильне)

Вид розподілу пошкоджених дерев: сучільний
(поодинокий, груповий, куртинний)

Обсяг ушкодженої деревини на 1 гектарі (окомірно) 100 куб. метрів, у тому числі сухостійної 70 куб. метрів

Ознаки погіршення стану лісових насаджень виявив:

Майстер лісу
(посада)
06 03 2026 року

[Підпис]
(підпис)

Олександр Дяденко
(ініціали та прізвище)

Поліський лісничого
(лісничий (помічник лісничого))

[Підпис]
(підпис)

Віталій Любомирський
(ініціали та прізвище)

06 03 2026 року

Висновок інженера відділу (сектору) охорони і захисту лісу державного лісогосподарського (лісомисливського) підприємства або представника державного спеціалізованого лісозахисного підприємства щодо необхідності здійснення лісозахисних чи інших заходів з поліпшення санітарного стану лісів за результатами огляду санітарного стану лісової ділянки: потребує ССР

Інженер ОЗЛ
(посада)
10 03 2026 року

[Підпис]
(підпис)

Юрій Кіка
(ініціали та прізвище)

ПОВІДОМЛЕННЯ
про появу ознак погіршення санітарного стану лісових насаджень

Рівненська
(Автономна Республіка Крим, область)
Філія "Поліський лісовий офіс" ФП "Ліси України" Рафалівське надрісництво
(найменування власника лісів, постійного лісокористувача)

Лісництво Красносільське урочище _____ квартал № 35
виділ № 39 ділянка № _____ площа 0,3 гектарів

Таксаційна характеристика насадження

Склад 10С₁+А₂+Б₁, вік 57 років, бонітет 2, середній діаметр 20 сантиметрів, середня висота 18 метрів, повнота 0,40, тип лісу А₂, рельєф рівнинний, експозиція _____, ґрунт дерново підзолистий, підріст виростів, підлісок виростів

Лісопатологічна характеристика насадження

Вид пошкодження насадження (лісова пожежа, буревій, сніголам, обледеніння, відмирання та всихання дерев, захаращеність, об'їдання шкідниками хвої/листя, наявність гусені, масовий літ метеликів, опадання хвої/листя, відлущення кори на стовбурах та інші ознаки, не характерні для нормального стану дерев), лобуріння хвої

Ступінь пошкодження, ураження: сильне
(поодиноке, слабе, середнє, сильне)

Вид розподілу пошкоджених дерев: сучасний
(поодинокий, груповий, куртинний)

Обсяг ушкодженої деревини на 1 гектарі (окомірно) 65 куб. метрів, у тому числі сухостійної 40 куб. метрів

Ознаки погіршення стану лісових насаджень виявив:

майстер лісу
(посада)
06 03 2026 року

[Підпис]
(підпис)

Олександр Дяденчук
(ініціали та прізвище)

Помічник лісного
(лісничий (помічник лісничого))

[Підпис]
(підпис)

Віталія Лисовська
(ініціали та прізвище)

06 03 2026 року

Висновок інженера відділу (сектору) охорони і захисту лісу державного лісогосподарського (лісомисливського) підприємства або представника державного спеціалізованого лісозахисного підприємства щодо необхідності здійснення лісозахисних чи інших заходів з поліпшення санітарного стану лісів за результатами огляду санітарного стану лісової ділянки: попередж. ССР

Інженер ОЗЛ
(посада)
10 03 2026 року

[Підпис]
(підпис)

Ігор Кука
(ініціали та прізвище)

ПОВІДОМЛЕННЯ
про появу ознак погіршення санітарного стану лісових насаджень

Рівненська
(Автономна Республіка Крим, область)
Філія "Південний лісовий округ" ДП "Ліси України" Раєвськийке відділення
(найменування власника лісів, постійного лісокористувача)

Лісництво Краснодільське урочище _____ квартал № 55
видія № 18 ділянка № 2 площа 0,4 гектарів

Таксаційна характеристика насадження

Склад 10С₂, вік 65 років, бонітет 2, середній діаметр 26 сантиметрів, середня висота 19 метрів, повнота 0,69 тип лісу Л₂, рельєф рівнинний, експозиція _____, ґрунт дерново пудиловий, підрієт вугорний, підлісок вугорний

Лісопатологічна характеристика насадження

Вид пошкодження насадження (лісова пожежа, буревій, сніголам, обледеніння, відмирання та венхання дерев, захаращеність, об'їдання шкідниками хвої/листя, наявність гусені, масовий літ метеликів, опадання хвої/листя, відлущення кори на стовбурах та інші ознаки, не характерні для нормального стану дерев) небуринне релє

Ступінь пошкодження, ураження: поодинокі
(поодинокі, слабе, середнє, сильне)

Вид розподілу пошкоджених дерев: поодинокий
(поодинокий, груповий, куртинний)

Обсяг ушкодженої деревини на 1 гектарі (окомірно) 15 куб. метрів, у тому числі сухостійної 10 куб. метрів

Ознаки погіршення стану лісових насаджень виявив:

Майстер лісу _____ Ольга Пучка _____
(посада) (підпис) (ініціали та прізвище)
06 03 2026 року

Помічник лісничого _____ Віталій Лисовчук _____
(лісничий (помічник лісничого)) (підпис) (ініціали та прізвище)
06 03 2026 року

Висновок інженера відділу (сектору) охорони і захисту лісу державного лісогосподарського (лісомисливського) підприємства або представника державного спеціалізованого лісозахисного підприємства щодо необхідності здійснення лісозахисних чи інших заходів з поліпшення санітарного стану лісів за результатами огляду санітарного стану лісової ділянки: необхідне ВСП

Інженер ОЗЛ _____ Ігор Куча _____
(посада) (підпис) (ініціали та прізвище)
10 03 2026 року

ПОВІДОМЛЕННЯ
про появу ознак погіршення санітарного стану лісових насаджень

Рівненська
(Автономна Республіка Крим, область)
Філія "Поліський лісовий округ" ФП "Ліси України" Рапортівське лісництво В
(найменування власника лісів, постійного лісокористувача)

Лісництво Красносіївське урочище _____ квартал № 54
виділ № 4 ділянка № — площа 11,0 гектарів

Таксаційна характеристика насадження

Склад 10С₂+Бп, вік 65 років, бонітет 2, середній діаметр 22 сантиметрів, середня висота 19 метрів, повнота 0,80, тип лісу А₂, рельєф Рівнинний, експозиція _____, ґрунт дерев'яно-підзолисті, підріст вигуків, підлісок вигуків

Лісопатологічна характеристика насадження

Вид пошкодження насадження (лісова пожежа, буревій, сніголам, обледеніння, відмирання та всихання дерев, захарашеність, об'їдання шкідниками хвої/листя, наявність гусені, масовий літ метеликів, опадання хвої/листя, відлущення кори на стовбурах та інші ознаки, не характерні для нормального стану дерев), хобування хвої

Ступінь пошкодження, ураження: поодинокі
(поодинокі, слабке, середнє, сильне)

Вид розподілу пошкоджених дерев: поодинокі
(поодинокі, груповий, куртинний)

Обсяг ушкодженої деревини на 1 гектарі (окомірно) 20 куб. метрів, у тому числі сухостійної 14 куб. метрів

Ознаки погіршення стану лісових насаджень виявив:

<u>Майстер лісу</u> (посада)	<u>[Підпис]</u> (підпис)	<u>Ольга Стучка</u> (ініціали та прізвище)
<u>06 03 2026</u> року		
<u>Помічник лісничого</u> (лісничий (помічник лісничого))	<u>[Підпис]</u> (підпис)	<u>Віталій Лисовчук</u> (ініціали та прізвище)
<u>06 03 2026</u> року		

Висновок інженера відділу (сектору) охорони і захисту лісу державного лісогосподарського (лісомисливського) підприємства або представника державного спеціалізованого лісозахисного підприємства щодо необхідності здійснення лісозахисних чи інших заходів з поліпшення санітарного стану лісів за результатами огляду санітарного стану лісової ділянки: потребує ВСП

<u>Інженер ОЗЛ</u> (посада)	<u>[Підпис]</u> (підпис)	<u>Ігор Кука</u> (ініціали та прізвище)
<u>10 03 2026</u> року		

ПОВІДОМЛЕННЯ
про появу ознак погіршення санітарного стану лісових насаджень

Рівненська
(Автономна Республіка Крим, область)
Філія "Поліський лісовий округ" ДП "Ліси України" Розвідницьке нагірське лісництво
(найменування власника лісів, постійного лісокористувача)

Лісництво Красносільське урочище _____ квартал № 49
відділ № 53 ділянка № _____ площа 4,6 гектарів

Таксаційна характеристика насадження

Склад ОС₁+Б₀, вік 58 років, бонітет 1, середній діаметр 22 сантиметрів, середня висота 20 метрів, повнота 0,70 тип лісу В₂, рельєф рівнинний, експозиція _____, ґрунт дрібно-підзолистий, підріст вільховий, підлісок брусничний

Лісопатологічна характеристика насадження

Вид пошкодження насадження (лісова пожежа, буревій, сніголам, обледеніння, відмирання та висихання дерев, захаращеність, об'їдання шкідниками хвої/листя, наявність гусениць, масовий літ метеликів, опадання хвої/листя, відлущення кори на стовбурах та інші ознаки, не характерні для нормального стану дерев), побуріння хв.

Ступінь пошкодження, ураження: поодинокі
(поодинокі, слабе, середнє, сильне)

Вид розподілу пошкоджених дерев: поодинокі
(поодинокий, груповий, куртинний)

Обсяг ушкодженої деревини на 1 гектарі (окомірно) 20 куб. метрів, у тому числі сухостійної 15 куб. метрів

Ознаки погіршення стану лісових насаджень виявив:

майстер лісу
(посада)
06 07 2026 року

[Підпис]
(підпис)

Олексій Баранчук
(ініціали та прізвище)

Почіливе лісництво
(лісничий (помічник лісничого))

[Підпис]
(підпис)

Віталій Асєвський
(ініціали та прізвище)

06 07 2026 року

Висновок інженера відділу (сектору) охорони і захисту лісу державного лісогосподарського (лісомисливського) підприємства або представника державного спеціалізованого лісозахисного підприємства щодо необхідності здійснення лісозахисних чи інших заходів з поліпшення санітарного стану лісів за результатами огляду санітарного стану лісової ділянки: потребує ВСП

Інженер ОЗЛ
(посада)
10 07 2026 року

[Підпис]
(підпис)

Георг Кивка
(ініціали та прізвище)

ПОВІДОМЛЕННЯ
про появу ознак погіршення санітарного стану лісових насаджень

Рівненська
(Автономна Республіка Крим, область)
Філія "Поліський лісовий округ" ФП "Ліси України" Радралівське надрішення
(найменування власника лісів, постійного лісокористувача)

Лісництво Красносімейське урочище _____ квартал № 49
виділ № 50 ділянка № - площа 1,7 гектарів

Таксаційна характеристика насадження

Склад 10С₃, вік 50 років, бонітет 2, середній діаметр 18 сантиметрів, середня висота 15 метрів, повнота 0,70 тип лісу А₂С, рельєф рівнинний, експозиція _____, ґрунт дерново підзолистий, підріст вигудний, підлісок вигудний

Лісопатологічна характеристика насадження

Вид пошкодження насадження (лісова пожежа, буревій, сніголам, обледеніння, відмирання та всихання дерев, захаращеність, об'їдання шкідниками хвої/листя, наявність гусені, масовий літ метеликів, опадання хвої/листя, відлущення кори на стовбурах та інші ознаки, не характерні для нормального стану дерев), побуріння хвої

Ступінь пошкодження, ураження: незначне
(поодиноке, слабе, середнє, сильне)

Вид розподілу пошкоджених дерев: поодинокий
(поодинокий, груповий, куртинний)

Обсяг ушкодженої деревини на 1 гектарі (окомірно) 20 куб. метрів, у тому числі сухостійної 16 куб. метрів

Ознаки погіршення стану лісових насаджень виявив:

майстер лісу
(посада)
06 03 2026 року

[Підпис]
(підпис)

Олександр Давиденко
(ініціали та прізвище)

Поліський лісничого
(лісничий (помічник лісничого))

[Підпис]
(підпис)

Віталій Лисовчук
(ініціали та прізвище)

06 03 2026 року

Висновок інженера відділу (сектору) охорони і захисту лісу державного лісогосподарського (лісомисливського) підприємства або представника державного спеціалізованого лісозахисного підприємства щодо необхідності здійснення лісозахисних чи інших заходів з поліпшення санітарного стану лісів за результатами огляду санітарного стану лісової ділянки: позитивне ВСП

Інженер ОЗЛ
(посада)
10 03 2026 року

[Підпис]
(підпис)

Ігор Кука
(ініціали та прізвище)

ПОВІДОМЛЕННЯ
про появу ознак погіршення санітарного стану лісових насаджень

Рівненська
(Автономна Республіка Крим, область)
Філія "Рівненський лісовий округ" ДП "Ліси України" Рагрозівське надрісництво
(найменування власника лісів, постійного лісокористувача)

Лісництво Краснослівське урочище _____ квартал № 28
виділ № 11 ділянка № — площа 4,9 гектарів

Таксаційна характеристика насадження

Склад 100% БП, вік 65 років, бонітет 2, середній діаметр 24 сантиметрів, середня висота 19 метрів, повнота 0,80, тип лісу А3С, рельєф Рівнинний, експозиція _____, ґрунт дерново підзолистий, підріст вуссуни, підлісок вуссуни

Лісопатологічна характеристика насадження

Вид пошкодження насадження (лісова пожежа, буревій, сніголам, обледеніння, відмирання та всихання дерев, захараченість, об'їдання шкідниками хвої/листя, наявність гусені, масовий літ метеликів, опадання хвої/листя, відлущення кори на стовбурах та інші ознаки, не характерні для нормального стану дерев) поодиноке квіт

Ступінь пошкодження, ураження: поодиноке
(поодиноке, слабе, середнє, сильне)

Вид розподілу пошкоджених дерев: поодинокий
(поодинокий, груповий, куртинний)

Обсяг ушкодженої деревини на 1 гектарі (окомірно) 20 куб. метрів, у тому числі сухостійної 12 куб. метрів

Ознаки погіршення стану лісових насаджень виявив:

<u>майстер лісу</u> (посада)	<u>В.С.</u> (підпис)	<u>Григорій Кубай</u> (ініціали та прізвище)
<u>06 03 2026</u> року		
<u>Помічник лісничого</u> (лісничий (помічник лісничого))	<u>В.С.</u> (підпис)	<u>Віталій Лисковчук</u> (ініціали та прізвище)
<u>06 03 2026</u> року		

Висновок інженера відділу (сектору) охорони і захисту лісу державного лісогосподарського (лісомисливського) підприємства або представника державного спеціалізованого лісозахисного підприємства щодо необхідності здійснення лісозахисних чи інших заходів з поліпшення санітарного стану лісів за результатами огляду санітарного стану лісової ділянки: потребує ВСП

<u>Інженер ОЗЛ</u> (посада)	<u>В.С.</u> (підпис)	<u>Ігор Кука</u> (ініціали та прізвище)
<u>10 03 2026</u> року		

ПОВІДОМЛЕННЯ
про появу ознак погіршення санітарного стану лісових насаджень

Рівненська
(Автономна Республіка Крим, область)
Філія "Поліський лісовий округ" ДП "Ліси України" Рафалівське надрісництво
(найменування власника лісів, постійного лісокористувача)

Лісництво Зрассисейське урочище _____ квартал № 28
виділ № 5 ділянка № - площа 5,4 гектарів

Таксаційна характеристика насадження

Склад 10С + 6Л, вік 65 років, бонітет 2, середній діаметр 22 сантиметрів, середня висота 18 метрів, повнота 0,80 тип лісу АсС, рельєф рівнинний, експозиція _____, ґрунт дерново підзолистий, підріст вусутий, підлісок вусутий

Лісопатологічна характеристика насадження

Вид пошкодження насадження (лісова пожежа, буревій, сніголам, обледеніння, відмирання та всихання дерев, захаращеність, об'їдання шкідниками хвої/листя, наявність гусені, масовий літ метеликів, опадання хвої/листя, відлущення кори на стовбурах та інші ознаки, не характерні для нормального стану дерев), побуріння хвої

Ступінь пошкодження, ураження: поодинокі
(поодинокі, слабке, середнє, сильне)

Вид розподілу пошкоджених дерев: поодинокий
(поодинокий, груповий, куртинний)

Обсяг ушкодженої деревини на 1 гектарі (окомірно) 20 куб. метрів, у тому числі сухостійної 15 куб. метрів

Ознаки погіршення стану лісових насаджень виявив:

<u>Майстер лісу</u> (посада) <u>06 03 2026</u> року	<u>[Підпис]</u> (підпис)	<u>Григорій Кубан</u> (ініціали та прізвище)
<u>Лісничий (помічник лісничого)</u> <u>06 03 2026</u> року	<u>[Підпис]</u> (підпис)	<u>Віталій Лисовчук</u> (ініціали та прізвище)

Висновок інженера відділу (сектору) охорони і захисту лісу державного лісгосподарського (лісомисливського) підприємства або представника державного спеціалізованого лісозахисного підприємства щодо необхідності здійснення лісозахисних чи інших заходів з поліпшення санітарного стану лісів за результатами огляду санітарного стану лісової ділянки: потреба ВСП

<u>Інженер ОЗЛ</u> (посада) <u>10 03 2026</u> року	<u>[Підпис]</u> (підпис)	<u>Ігор Кука</u> (ініціали та прізвище)
----------------------------------------------------------	-----------------------------	--------------------------------------------

ПОВІДОМЛЕННЯ

про появу ознак погіршення санітарного стану лісових насаджень

Республіка Крим
(Автономна Республіка Крим, область)
Ділянка "Троїцький лісовий округ" ДП "Ліс. Мис. Чорноморськ"
(найменування власника лісів, постійного лісокористувача)

Лісництво Мисисливецького урочище Біло Озеро квартал № 90
виділ № 10 ділянка № - площа 18 гектарів

Таксаційна характеристика насадження

Склад 80% дуб, вік 100 років, бонітет 2, середній діаметр 54 сантиметрів, середня висота 26 метрів, повнота 95, тип лісу Б2ДС, рельєф рівнинний, експозиція _____, ґрунт чорнозем, підріст _____, підлісок _____

Лісопатологічна характеристика насадження

Вид пошкодження насадження (лісова пожежа, буревій, сніголам, обледеніння, відмирання та всихання дерев, захаращеність, об'їдання шкідниками хвої/листя, наявність гусені, масовий літ метеликів, опадання хвої/листя, відлущення кори на стовбурах та інші ознаки, не характерні для нормального стану дерев) _____

Ступінь пошкодження, ураження: _____
(поодинокі, слабке, середнє, сильне)

Вид розподілу пошкоджених дерев: _____
(поодинокий, груповий, куртинний)

Обсяг ушкодженої деревини на 1 гектарі (окомірно) 3 куб. метрів, у тому числі сухостійної 3 куб. метрів

Ознаки погіршення стану лісових насаджень виявив:

Михайло Мис
(посада)
06 03 2026 року

[Підпис]
(підпис)

О.О. Коваленко
(ініціали та прізвище)

(лісничий (помічник лісничого))

[Підпис]
(підпис)

В.А. Коваленко
(ініціали та прізвище)

06 03 2026 року

Висновок інженера відділу (сектору) охорони і захисту лісу державного лісогосподарського (лісомисливського) підприємства або представника державного спеціалізованого лісозахисного підприємства щодо необхідності здійснення лісозахисних чи інших заходів з поліпшення санітарного стану лісів за результатами огляду санітарного стану лісової ділянки: потрібно видіркової санітарної рубки

Інженер ОЗЛ
(посада)
10 03 2026 року

[Підпис]
(підпис)

Кіста І.І.
(ініціали та прізвище)

ПОВІДОМЛЕННЯ
про появу ознак погіршення санітарного стану лісових насаджень

Рівненська область
(Автономна Республіка Крим, область)
ПМД «Торговельно-промисловий центр «МТ. Мелітополь»
(найменування власника лісів, постійного лісокористувача)

Лісництво Мурб. лісництво урочище Віле Озеро квартал № 90
виділ № 7 ділянка № - площа 0,6 гектарів

Таксаційна характеристика насадження

Склад 100% бп, вік 10 років, бонітет 3, середній діаметр 44 сантиметрів, середня висота 24 метрів, повнота 95, тип лісу Р20С, рельєф рівнинний, експозиція _____, ґрунт чорнозем, підріст _____, підлісок _____

Лісопатологічна характеристика насадження

Вид пошкодження насадження (лісова пожежа, буревій, сніголам, обледеніння, відмирання та всихання дерев, захарашеність, об'їдання шкідниками хвої/листя, наявність гусені, масовий літ метеликів, опадання хвої/листя, відлущення кори на стовбурах та інші ознаки, не характерні для нормального стану дерев) _____

Ступінь пошкодження, ураження: _____
(поодинокі, слабке, середнє, сильне)

Вид розподілу пошкоджених дерев: _____
(поодинокий, груповий, куртинний)

Обсяг ушкодженої деревини на 1 гектарі (окомірно) 3 куб. метрів, у тому числі сухостійної 3 куб. метрів

Ознаки погіршення стану лісових насаджень виявив:

Мокрицький М. С.
(посада)
06 03 2026 року

[Підпис]
(підпис)

О.О. Коваленко
(ініціали та прізвище)

(лісничий (помічник лісничого))

[Підпис]
(підпис)

В.І. Коваленко
(ініціали та прізвище)

06 03 2026 року

Висновок інженера відділу (сектору) охорони і захисту лісу державного лісогосподарського (лісомисливського) підприємства або представника державного спеціалізованого лісозахисного підприємства щодо необхідності здійснення лісозахисних чи інших заходів з поліпшення санітарного стану лісів за результатами огляду санітарного стану лісової ділянки: потребує вибіркової санітарної рубки

Інженер ОЗЛ
(посада)

[Підпис]
(підпис)

Кута І. І.
(ініціали та прізвище)

10 03 2026 року

ПОВІДОМЛЕННЯ

про появу ознак погіршення санітарного стану лісових насаджень

Рівненська область

(Автономна Республіка Крим, область)

Рафалівське надлісництво Філія „Поліський лісовий офіс” ДП „Ліси України”

(найменування власника лісів, постійного лісокористувача)

Лісництво Степангородське урочище _____ квартал № 26
виділ № 41 ділянка № 1 площа 0,2 гектарів

Таксаційна характеристика насадження

Склад 100% б/а, вік 74 років, бонітет 1, середній діаметр 28 сантиметрів, середня висота 22 метрів, повнота 0,6, тип лісу В20С, рельєф рівнинний, експозиція _____, ґрунт _____, підріст _____, підлісок _____

Лісопатологічна характеристика насадження

Вид пошкодження насадження (лісова пожежа, буревій, сніголам, обледеніння, відмирання та всихання дерев, захаращеність, об'їдання шкідниками хвої/листя, наявність гусені, масовий літ метеликів, опадання хвої/листя, відлущення кори на стовбурах та інші ознаки, не характерні для нормального стану дерев) _____

Ступінь пошкодження, ураження: _____ слабке _____
(поодинокі, слабке, середнє, сильне)

Вид розподілу пошкоджених дерев: _____ сухостійні, куртинні _____
(поодинокі, групові, куртинні)

Обсяг ушкодженої деревини на 1 гектарі (окомерно) 95 куб. метрів, у тому числі сухостійної 20 куб. метрів

Ознаки погіршення стану лісових насаджень виявив:

майстер лісу
(посада)
05 03 2026 року

[Підпис]
(підпис)

Микола Ковальчук
(ініціали та прізвище)

лісничий
(лісничий (помічник лісничого))

[Підпис]
(підпис)

Олександр Губа
(ініціали та прізвище)

05 03 2026 року

Висновок інженера відділу (сектору) охорони і захисту лісу державного лісогосподарського (лісомисливського) підприємства або представника державного спеціалізованого лісозахисного підприємства щодо необхідності здійснення лісозахисних чи інших заходів з поліпшення санітарного стану лісів за результатами огляду санітарного стану лісової ділянки: потребує суцільної санітарної рубки

Інженер ОЗЛ
(посада)
10 03 2026 року

[Підпис]
(підпис)

Ігор Кика
(ініціали та прізвище)

ПОВІДОМЛЕННЯ

про появу ознак погіршення санітарного стану лісових насаджень

Рівненська область

(Автономна Республіка Крим, область)

Рафалівське надлісництво Філія „Поліський лісовий офіс” ДП „Ліси України”

(найменування власника лісів, постійного лісокористувача)

Лісництво Степангородське урочище _____ квартал № 23
виділ № 11 ділянка № 1 площа 0,6 гектарів

Таксаційна характеристика насадження

Склад 10С+10В+13 вік 73 років, бонітет 1, середній діаметр 30 сантиметрів, середня висота 23 метрів, повнота 0,5, тип лісу В.ОС, рельєф рівнинн., експозиція _____, ґрунт с.ч.ч.ч., підріст _____, підлісок _____

Лісопатологічна характеристика насадження

Вид пошкодження насадження (лісова пожежа, буревій, сніголам, обледеніння, відмирання та всихання дерев, захарашеність, об'їдання шкідниками хвої/листя, наявність гусені, масовий літ метеликів, опадання хвої/листя, відлущення кори на стовбурах та інші ознаки, не характерні для нормального стану дерев) _____

Ступінь пошкодження, ураження: _____ середнє _____
(поодинокі, слабкі, середні, сильні)

Вид розподілу пошкоджених дерев: _____ куртинний _____
(поодинокий, груповий, куртинний)

Обсяг ушкодженої деревини на 1 гектарі (окомірно) 80 куб. метрів, у тому числі сухостійної 35 куб. метрів

Ознаки погіршення стану лісових насаджень, виявив:

майстер лісу
(посада)
05 03 2026 року

[Підпис]
(підпис)

Микола Ковальчук
(ініціали та прізвище)

Лісничий
(лісничий (помічник лісничого))

[Підпис]
(підпис)

Олександр Губа
(ініціали та прізвище)

05 03 2026 року

Висновок інженера відділу (сектору) охорони і захисту лісу державного лісогосподарського (лісомисливського) підприємства або представника державного спеціалізованого лісозахисного підприємства щодо необхідності здійснення лісозахисних чи інших заходів з поліпшення санітарного стану лісів за результатами огляду санітарного стану лісової ділянки: потребує сучасної санітарної рубки

Інженер ОЗЛ
(посада)
10 03 2026 року

[Підпис]
(підпис)

Ігор Кика
(ініціали та прізвище)

ПОВІДОМЛЕННЯ
про появу ознак погіршення санітарного стану лісових насаджень

Рівненська область
(Автономна Республіка Крим, область)
Рафалівське надлісництво Філія „Поліський лісовий офіс” ДП „Ліси України”
(найменування власника лісів, постійного лісокористувача)

Лісництво Степангородське урочище _____ квартал № 39
виділ № 18 ділянка № 1 площа 10 гектарів

Таксаційна характеристика насадження

Склад 109, вік 65 років, бонітет 1, середній діаметр 12 сантиметрів, середня висота 20 метрів, повнота 0,4, тип лісу т2 С, рельєф рівнинний, експозиція _____, ґрунт світлий, підріст _____, підлісок _____

Лісопатологічна характеристика насадження

Вид пошкодження насадження (лісова пожежа, буревій, сніголам, обледеніння, відмирання та всихання дерев, захарашеність, об'їдання шкідниками хвої/листя, наявність гусені, масовий літ метеликів, опадання хвої/листя, відлущення кори на стовбурах та інші ознаки, не характерні для нормального стану дерев) _____

Ступінь пошкодження, ураження: _____ середнє _____
(поодинокі, слабке, середнє, сильне)

Вид розподілу пошкоджених дерев: _____ куртинний _____
(поодинокі, груповий, куртинний)

Обсяг ушкодженої деревини на 1 гектарі (окомірно) 35 куб. метрів, у тому числі сухостійної 40 куб. метрів

Ознаки погіршення стану лісових насаджень виявив:

<u>Майстер Мау</u> (посада) <u>05 03 2026</u> року	<u>Міров</u> (підпис)	<u>Колодійчук Микесв</u> (ініціали та прізвище)
<u>Місничий</u> (лісничий (помічник лісничого)) <u>05 03 2026</u> року	<u>[Підпис]</u> (підпис)	<u>Олександр Буча</u> (ініціали та прізвище)

Висновок інженера відділу (сектору) охорони і захисту лісу державного лісгосподарського (лісомисливського) підприємства або представника державного спеціалізованого лісозахисного підприємства щодо необхідності здійснення лісозахисних чи інших заходів з поліпшення санітарного стану лісів за результатами огляду санітарного стану лісової ділянки: потребує суцільної санітарної рубки

<u>Інженер ОЗЛ</u> (посада) <u>10 03 2026</u> року	<u>[Підпис]</u> (підпис)	<u>Ігор Кика</u> (ініціали та прізвище)
----------------------------------------------------------	-----------------------------	--------------------------------------------

ПОВІДОМЛЕННЯ

про появу ознак погіршення санітарного стану лісових насаджень

Рівненська область

(Автономна Республіка Крим, область)

Рафалівське надлісництво Філія „Поліський лісовий офіс” ДП „Ліси України”

(найменування власника лісів, постійного лісокористувача)

Лісництво Степангородське урочище _____ квартал № 17
виділ № 43 ділянка № 1 площа 0,7 гектарів

Таксаційна характеристика насадження

Склад 100, вік 52 років, бонітет 2, середній діаметр 18 сантиметрів, середня висота 16 метрів, повнота 0,5, тип лісу А1С, рельєф рівнинний, експозиція _____, ґрунт сугиля, підріст _____, підлісок _____

Лісопатологічна характеристика насадження

Вид пошкодження насадження (лісова пожежа, буревій, сніголам, обледеніння, відмирання та всихання дерев, захарашеність, об'їдання шкідниками хвої/листя, наявність гусені, масовий літ метеликів, опадання хвої/листя, відлущення кори на стовбурах та інші ознаки, не характерні для нормального стану дерев) _____

Ступінь пошкодження, ураження: _____ середнє _____
(поодинокі, слабке, середнє, сильне)

Вид розподілу пошкоджених дерев: _____ куртинний _____
(поодинокий, груповий, куртинний)

Обсяг ушкодженої деревини на 1 гектарі (окомірно) 60 куб. метрів, у тому числі сухостійної 30 куб. метрів

Ознаки погіршення стану лісових насаджень виявив:

Михайло Мич
(посада)
05 03 2026 року

[Підпис]
(підпис)

Василь Делюк
(ініціали та прізвище)

Михайло
(лісничий (помічник лісничого))

[Підпис]
(підпис)

Олександр Губа
(ініціали та прізвище)

05 03 2026 року

Висновок інженера відділу (сектору) охорони і захисту лісу державного лісогосподарського (лісомисливського) підприємства або представника державного спеціалізованого лісозахисного підприємства щодо необхідності здійснення лісозахисних чи інших заходів з поліпшення санітарного стану лісів за результатами огляду санітарного стану лісової ділянки: потребує суцільної санітарної рубки

Інженер ОЗЛ
(посада)

[Підпис]
(підпис)

Ігор Кика
(ініціали та прізвище)

10 03 2026 року

ПОВІДОМЛЕННЯ

про появу ознак погіршення санітарного стану лісових насаджень

Рівненська область

(Автономна Республіка Крим, область)

Рафалівське надлісництво Філія „Поліський лісовий офіс” ДП „Ліси України”

(найменування власника лісів, постійного лісокористувача)

Лісництво Степангородське урочище _____ квартал № 10
виділ № 1 ділянка № 1 площа 0,8 гектарів

Таксаційна характеристика насадження

Склад 109, вік 66 років, бонітет 2, середній діаметр 18 сантиметрів, середня висота 18 метрів, повнота 0,5, тип лісу А2С, рельєф рівнинний, експозиція _____, ґрунт стимб, підріст _____, підлісок _____

Лісопатологічна характеристика насадження

Вид пошкодження насадження (лісова пожежа, буревій, сніголам, обледеніння, відмирання та всихання дерев, захаращеність, об'їдання шкідниками хвої/листя, наявність гусені, масовий літ метеликів, опадання хвої/листя, відлущення кори на стовбурах та інші ознаки, не характерні для нормального стану дерев) _____

Ступінь пошкодження, ураження: _____ середнє _____
(поодинокі, слабке, середнє, сильне)

Вид розподілу пошкоджених дерев: _____ груповий _____
(поодинокий, груповий, куртинний)

Обсяг ушкодженої деревини на 1 гектарі (окомірно) 75 куб. метрів, у тому числі сухостійної 30 куб. метрів

Ознаки погіршення стану лісових насаджень виявив:

Майстер лісу
(посада)
05 03 2026 року

[Підпис]
(підпис)

Василь Дмитро
(ініціали та прізвище)

Лісничий
(лісничий (помічник лісничого))

[Підпис]
(підпис)

Олександр Губа
(ініціали та прізвище)

05 03 2026 року

Висновок інженера відділу (сектору) охорони і захисту лісу державного лісогосподарського (лісомисливського) підприємства або представника державного спеціалізованого лісозахисного підприємства щодо необхідності здійснення лісозахисних чи інших заходів з поліпшення санітарного стану лісів за результатами огляду санітарного стану лісової ділянки: потреба суцільної санітарної рубки

Інженер ОЗЛ
(посада)
05 03 2026 року

[Підпис]
(підпис)

Ігор Кика
(ініціали та прізвище)

ПОВІДОМЛЕННЯ

про появу ознак погіршення санітарного стану лісових насаджень

Рівненська область

(Автономна Республіка Крим, область)

Рафалівське надлісництво Філія „Поліський лісовий офіс” ДП „Ліси України”

(найменування власника лісів, постійного лісокористувача)

Лісництво Степангородське урочище _____ квартал № 6
виділ № 21 ділянка № _____ площа 0,7 гектарів

Таксаційна характеристика насадження

Склад БГ (Білі), вік 52 років, бонітет 2, середній діаметр 18 сантиметрів, середня висота 16 метрів, товнота 0,6, тип лісу БГ, рельєф рівнинний, експозиція _____, ґрунт своцис, підріст _____, підлісок _____

Лісопатологічна характеристика насадження

Вид пошкодження насадження (лісова пожежа, буревій, сніголам, обледеніння, відмирання та всихання дерев, захаращеність, об'їдання шкідниками хвої/листя, наявність гусені, масовий літ метеликів, опадання хвої/листя, відлущення кори на стовбурах та інші ознаки, не характерні для нормального стану дерев) _____

Ступінь пошкодження, ураження: _____ середнє _____
(поодинокі, слабке, середнє, сильне)

Вид розподілу пошкоджених дерев: _____ куртинні _____
(поодинокий, груповий, куртинний)

Обсяг ушкодженої деревини на 1 гектарі (окомірно) 70 куб. метрів, у тому числі сухостійної 20 куб. метрів

Ознаки погіршення стану лісових насаджень виявив:

майстер лісу
(посада)
05 03 2026 року

[підпис]
(підпис)

Васили Дубок
(ініціали та прізвище)

(лісничий (помічник лісничого))

[підпис]
(підпис)

Олександр Бубя
(ініціали та прізвище)

05 03 2026 року

Висновок інженера відділу (сектору) охорони і захисту лісу державного лісогосподарського (лісомисливського) підприємства або представника державного спеціалізованого лісозахисного підприємства щодо необхідності здійснення лісозахисних чи інших заходів з поліпшення санітарного стану лісів за результатами огляду санітарного стану лісової ділянки: потреба суцільної санітарної рубки

Інженер ОЗЛ

(посада)

10 03 2026 року

[підпис]
(підпис)

Ігор Кика
(ініціали та прізвище)

ПОВІДОМЛЕННЯ
про появу ознак погіршення санітарного стану лісових насаджень
Рівненська область Філія "Поліський лісовий офіс"

(Автономна Республіка Крим, область)
ДП "Ліси України" Рафалівське надлісництво
(найменування власника лісів, постійного лісокористувача)

Лісництво Любахівське урочище _____ квартал № 71
виділ № 41 ділянка № площа 5,7 гектарів

Таксаційна характеристика насадження

Склад 10Сз+Бп, вік 56 років, бонітет 1А, середній діаметр 26 сантиметрів, середня висота 23 метрів, повнота 0,70, тип лісу В2ДС, рельєф рівнинний, експозиція _____, ґрунт дерново-підзолистий, підріст _____, підлісок крушина

Лісопатологічна характеристика насадження

Вид пошкодження насадження (лісова пожежа, буревій, сніголам, обледеніння, відмирання та всихання дерев, захаращеність, об'їдання шкідниками хвої/листя, наявність гусені, масовий літ метеликів, опадання хвої/листя, відлущення кори на стовбурах та інші ознаки, не характерні для нормального стану дерев) _____
побуріння хвої

Ступінь пошкодження, ураження: _____ середне _____
(поодинокі, слабке, середнє, сильне)

Вид розподілу пошкоджених дерев: _____ поодинокий _____
(поодинокий, груповий, куртинний)

Обсяг ушкодженої деревини на 1 гектарі (окомірно) 15 куб. метрів, у тому числі сухостійної 10 куб. метрів

Ознаки погіршення стану лісових насаджень виявив:

Майстер лісу
(посада)
10 03 2026 року

_____ (підпис)

П. В. Годунок
(ініціали та прізвище)

Лісничий Любахівського
лісництва
(посада)
10 03 2026 року

_____ (підпис)

В. В. Ощурко
(ініціали та прізвище)

Висновок інженера відділу (сектору) охорони і захисту лісу державного лісогосподарського (лісомисливського) підприємства або представника державного спеціалізованого лісозахисного підприємства щодо необхідності здійснення лісозахисних чи інших заходів з поліпшення санітарного стану лісів за результатами огляду санітарного стану лісової ділянки: потребує вибіркової санітарної рубки

Провідний інженер ОЗЛ
(посада)
10 03 2026 року

_____ (підпис)

І.Л.Кика
(ініціали та прізвище)

ПОВІДОМЛЕННЯ
про появу ознак погіршення санітарного стану лісових насаджень
Рівненська область Філія "Поліський лісовий офіс"

(Автономна Республіка Крим, область)
ДП "Ліси України" Рафалівське надлісництво
(найменування власника лісів, постійного лісокористувача)

Лісництво Любахівське урочище _____ квартал № 71
виділ № 31 ділянка № площа 6,7 гектарів

Таксаційна характеристика насадження

Склад 10Сз+Бп, вік 56 років, бонітет 1А, середній діаметр 26 сантиметрів, середня висота 23 метрів, повнота 0,70, тип лісу В2ДС, рельєф рівнинний, експозиція _____, ґрунт дерново-підзолистий, підріст _____, підлісок крушина

Лісопатологічна характеристика насадження

Вид пошкодження насадження (лісова пожежа, буревій, сніголам, обледеніння, відмирання та всихання дерев, захаращеність, об'їдання шкідниками хвої/листя, наявність гусені, масовий літ метеликів, опадання хвої/листя, відлущення кори на стовбурах та інші ознаки, не характерні для нормального стану дерев) _____
побуління хвої

Ступінь пошкодження, ураження: _____ середнє _____
(поодинокє, слабке, середнє, сильне)

Вид розподілу пошкоджених дерев: _____ поодинокий _____
(поодинокий, груповий, куртинний)

Обсяг ушкодженої деревини на 1 гектарі (окомірно) 15 куб. метрів, у тому числі сухостійної 10 куб. метрів

Ознаки погіршення стану лісових насаджень виявив:

Майстер лісу
(посада)
10 03 2026 року

(підпис)

П. В. Годунок
(ініціали та прізвище)

Лісничий Любахівського
лісництва
(посада)
10 03 2026 року

(підпис)

В. В. Ошурко
(ініціали та прізвище)

Висновок інженера відділу (сектору) охорони і захисту лісу державного лісогосподарського (лісомисливського) підприємства або представника державного спеціалізованого лісозахисного підприємства щодо необхідності здійснення лісозахисних чи інших заходів з поліпшення санітарного стану лісів за результатами огляду санітарного стану лісової ділянки: потребує вибіркової санітарної рубки

Провідний інженер ОЗЛ
(посада)
10 03 2026 року

(підпис)

І.Л.Кика
(ініціали та прізвище)

ПОВІДОМЛЕННЯ

про появу ознак погіршення санітарного стану лісових насаджень

Дівшицька область "Ліс" "Лісовий господарський
(Автономна Республіка Крим, область)
опік" Радамівське лісництво
(найменування власника лісів, постійного лісокористувача)

Лісництво Радамівське урочище _____ квартал № 29
виділ № 15 ділянка № 1 площа 0,3 гектарів

Таксаційна характеристика насадження

Склад дуб, вік 60 років, бонітет IV, середній діаметр 12 сантиметрів, середня висота 18 метрів, повнота 0,3, тип лісу дуб, рельєф рівнинний, експозиція _____, ґрунт середньомісний, підлісок _____

Лісопатологічна характеристика насадження

Вид пошкодження насадження (лісова пожежа, буревій, сніголам, обледеніння, відмирання та всихання дерев, захарашеність, об'їдання шкідниками хвої/листя, наявність гусені, масовий літ метеликів, опадання хвої/листя, відлущення кори на стовбурах та інші ознаки, не характерні для нормального стану дерев) Побуріння хвої

Ступінь пошкодження, ураження: слабке
(поодинокі, слабке, середнє, сильне)

Вид розподілу пошкоджених дерев: сучітний
(поодинокий, груповий, куртинний)

Обсяг ушкодженої деревини на 1 гектарі (окомірно) 40 куб. метрів, у тому числі сухостійної 30 куб. метрів

Ознаки погіршення стану лісових насаджень виявив:

<u>М.М. Терещук</u> (посада)	<u>С</u> (підпис)	<u>О.В. Яков</u> (ініціали та прізвище)
<u>09 03 2026</u> року		
<u>Лісничий (помічник лісничого)</u>	<u>В.В. [підпис]</u> (підпис)	<u>О.В. [підпис]</u> (ініціали та прізвище)
<u>01 03 2026</u> року		

Висновок інженера відділу (сектору) охорони і захисту лісу державного лісогосподарського (лісомисливського) підприємства або представника державного спеціалізованого лісозахисного підприємства щодо необхідності здійснення лісозахисних чи інших заходів з поліпшення санітарного стану лісів за результатами огляду санітарного стану лісової ділянки: потребує суцільної санітарної рубки

<u>Інженер ОЗЛ</u> (посада)	<u>[підпис]</u> (підпис)	<u>У.П. [підпис]</u> (ініціали та прізвище)
<u>10 03 2026</u> року		

ПОВІДОМЛЕННЯ

про появу ознак погіршення санітарного стану лісових насаджень

Рівненська область, Ізюмський лісовий
(Автономна Республіка Крим, область)
лісництво "Ізюмський лісовий"
(найменування власника лісів, постійного лісокористувача)

Лісництво Рівненська урочище _____ квартал № 36
виділ № 44 ділянка № 1 площа 0,9 гектарів

Таксаційна характеристика насадження

Склад 100, вік 65 років, бонітет 7, середній діаметр 2,2 сантиметрів, середня висота 18 метрів, повнота 0,5 тип лісу 2в, рельєф рівнинний експозиція _____, ґрунт середньомісний підлісок _____

Лісопатологічна характеристика насадження

Вид пошкодження насадження (лісова пожежа, буревій, сніголам, обледеніння, відмирання та всихання дерев, захаращеність, об'їдання шкідниками хвої/листя, наявність гусені, масовий літ метеликів, опадання хвої/листя, відлущення кори на стовбурах та інші ознаки, не характерні для нормального стану дерев) зобурення хвої

Ступінь пошкодження, ураження: сильне
(поодинокі, слабке, середнє, сильне)

Вид розподілу пошкоджених дерев: сучільний, куртинний
(поодинокий, груповий, куртинний)

Обсяг ушкодженої деревини на 1 гектарі (окомірно) 50 куб. метрів, у тому числі сухостійної 40 куб. метрів

Ознаки погіршення стану лісових насаджень виявив:

майстер лісу _____ С _____ О.В. Девко
(посада) (підпис) (ініціали та прізвище)

09 03 2020 року
Фом. Міщенко _____ [Підпис] _____ О.В. Власюк
(лісничий (помічник лісничого)) (підпис) (ініціали та прізвище)

09 03 2020 року

Висновок інженера відділу (сектору) охорони і захисту лісу державного лісогосподарського (лісомисливського) підприємства або представника державного спеціалізованого лісозахисного підприємства щодо необхідності здійснення лісозахисних чи інших заходів з поліпшення санітарного стану лісів за результатами огляду санітарного стану лісової ділянки: потребує суцільної санітарної рубки

Інженер ОЗЛ _____ [Підпис] _____ М.С. Чиж
(посада) (підпис) (ініціали та прізвище)

10 03 2020 року

ПОВІДОМЛЕННЯ

про появу ознак погіршення санітарного стану лісових насаджень

Державна лісова компанія "Автомобільний завод"
(Автономна Республіка Крим, область)
с/п" Республіканське підприємство
(найменування власника лісів, постійного лісокористувача)

Лісництво Григорівське урочище _____ квартал № 36
виділ № 39 ділянка № 1 площа 0,9 гектарів

Таксаційна характеристика насадження

Склад 0,45 1,0 1,0 вік 25 років, бонітет 7, середній діаметр 24 сантиметрів, середня висота 20 метрів, повнота 0,3 тип лісу БвС, рельєф гірський, експозиція _____, ґрунт рідко-чорноземний, підлісок _____

Лісопатологічна характеристика насадження

Вид пошкодження насадження (лісова пожежа, буревій, сніголам, обледеніння, відмирання та всихання дерев, захаращеність, об'їдання шкідниками хвої/листя, наявність гусені, масовий літ метеликів, опадання хвої/листя, відлущення кори на стовбурах та інші ознаки, не характерні для нормального стану дерев) пошкодження хвої

Ступінь пошкодження, ураження: сильна
(поодинокі, слабкі, середні, сильні)

Вид розподілу пошкоджених дерев: сучасний, груповий
(поодинокий, груповий, куртинний)

Обсяг ушкодженої деревини на 1 гектарі (окомірно) 60 куб. метрів, у тому числі сухостійної 40 куб. метрів

Ознаки погіршення стану лісових насаджень виявив:

<u>шахтер мчу</u> (посада)	<u>С</u> (підпис)	<u>О.В. Девов</u> (ініціали та прізвище)
<u>09 03 2026</u> року		
<u>Ірм. Кошарого</u> (лісничий (помічник лісничого))	<u>[підпис]</u> (підпис)	<u>О.В. Боніца</u> (ініціали та прізвище)
<u>09 03 2026</u> року		

Висновок інженера відділу (сектору) охорони і захисту лісу державного лісогосподарського (лісомисливського) підприємства або представника державного спеціалізованого лісозахисного підприємства щодо необхідності здійснення лісозахисних чи інших заходів з поліпшення санітарного стану лісів за результатами огляду санітарного стану лісової ділянки: потребує сучасної санітарної рубки

<u>Інженер ОЗЛ</u> (посада)	<u>[підпис]</u> (підпис)	<u>М.В. Чума</u> (ініціали та прізвище)
<u>10 03 2026</u> року		

ПОВІДОМЛЕННЯ

про вияву ознак погіршення санітарного стану лісових насаджень

Національна об'єднана ТОВ «Лісовий промисел»
(Автономна Республіка Крим, область)

Караїмське лісове господарство
(найменування власника лісів, постійного лісокористувача)

Лісництво Тіманське урочище _____ квартал № 30
виділ № 53 ділянка № 1 площа 0,6 гектарів

Таксаційна характеристика насадження

Склад М + Б, вік 60 років, бонітет І, середній діаметр 2 сантиметрів, середня висота 20 метрів, повнота 0,4, тип лісу Б + ДС, рельєф рівнинний, експозиція _____, ґрунт цукристо-підзолисто, підлісок _____

Лісопатологічна характеристика насадження

Вид пошкодження насадження (лісова пожежа, буревій, сніголам, обледеніння, відмирання та всихання дерев, захаращеність, об'їдання шкідниками хвої/листя, наявність гусені, масовий літ метеликів, опадання хвої/листя, відлущення кори на стовбурах та інші ознаки, не характерні для нормального стану дерев) пошкодження хвої

Ступінь пошкодження, ураження: сильна
(поодинокі, слабке, середнє, сильне)

Вид розподілу пошкоджених дерев: сучіючий, куртинний
(поодинокій, груповий, куртинний)

Обсяг ушкодженої деревини на 1 гектарі (окомірно) 50 куб. метрів, у тому числі сухостійної 30 куб. метрів

Ознаки погіршення стану лісових насаджень виявив:

Майстер лісу _____ Кравець _____ М.С. Суровий _____
(посада) (підпис) (ініціали та прізвище)

09 03 2026 року
Лек. Мешчак _____ (підпис) _____ О.В. Радчук _____
(лісничий (помічник лісничого)) (ініціали та прізвище)

09 03 20 року

Висновок інженера відділу (сектору) охорони і захисту лісу державного лісогосподарського (лісомисливського) підприємства або представника державного спеціалізованого лісозахисного підприємства щодо необхідності здійснення лісозахисних чи інших заходів з поліпшення санітарного стану лісів за результатами огляду санітарного стану лісової ділянки: потреба суцільної санітарної рубки

Інженер ОЗЛ _____ М.С. Суровий _____
(посада) (підпис) (ініціали та прізвище)

10 03 2026 року

ПОВІДОМЛЕННЯ

про появу ознак погіршення санітарного стану лісових насаджень

Рівненська область Фронт "Тришівський мовний
(Автономна Республіка Крим, область)
аеріє "Рівненське лісове господарство"
(найменування власника лісів, постійного лісокористувача)

Лісництво Рівненське урочище _____ квартал № 19
виділ № 4 ділянка № 2 площа 1,0 гектарів

Таксаційна характеристика насадження

Склад 10С, вік 59 років, бонітет II, середній діаметр 10 сантиметрів, середня висота 17 метрів, повнота 0,4, тип лісу д.с., рельєф рівнинний, експозиція _____, ґрунт решето-квартальний, підлісок _____

Лісопатологічна характеристика насадження

Вид пошкодження насадження (лісова пожежа, буревій, сніголам, обледеніння, відмирання та всихання дерев, захаращеність, об'їдання шкідниками хвої/листя, наявність гусені, масовий літ метеликів, опадання хвої/листя, відлущення кори на стовбурах та інші ознаки, не характерні для нормального стану дерев) Побуріння хвої

Ступінь пошкодження, ураження: сильна
(поодинокі, слабкі, середні, сильні)

Вид розподілу пошкоджених дерев: поодинокі, групові
(поодинокі, групові, куртинні)

Обсяг ушкодженої деревини на 1 гектарі (окомірно) 70 куб. метрів, у тому числі сухостійної 50 куб. метрів

Ознаки погіршення стану лісових насаджень виявив:

Майстер м.ч. _____ О.В. Дуб
(посада) (підпис) (ініціали та прізвище)

09 03 2026 року

Лісничий (помічник лісничого) _____ О.В. Василюк
(підпис) (ініціали та прізвище)

09 03 2026 року

Висновок інженера відділу (сектору) охорони і захисту лісу державного лісогосподарського (лісомисливського) підприємства або представника державного спеціалізованого лісозахисного підприємства щодо необхідності здійснення лісозахисних чи інших заходів з поліпшення санітарного стану лісів за результатами огляду санітарного стану лісової ділянки: підприємство здійснює санітарну рубку

Інженер ОЗЛ _____ Г.О. Кіт
(посада) (підпис) (ініціали та прізвище)

10 03 2026 року

ПОВІДОМЛЕННЯ

про появу ознак погіршення санітарного стану лісових насаджень

Територія міста Севастополь, Севастопольський район
(Автономна Республіка Крим, область)
ДП "Севастопольське лісове господарство"
(найменування власника лісів, постійного лісокористувача)

Лісництво Севастопольське урочище _____ квартал № 22
виділ № 11 ділянка № 5 площа 3 гектарів

Таксаційна характеристика насадження

Склад 100, вік 60 років, бонітет II, середній діаметр 20 сантиметрів, середня висота 14 метрів, повнота 0,7, тип лісу 22С, рельєф рівнинний, експозиція _____, ґрунт рідко-чорноземний, підлісок _____

Лісопатологічна характеристика насадження

Вид пошкодження насадження (лісова пожежа, буревій, сніголам, обледеніння, відмирання та всихання дерев, захаращеність, об'їдання шкідниками хвої/листя, наявність гусені, масовий літ метеликів, опадання хвої/листя, відлущення кори на стовбурах та інші ознаки, не характерні для нормального стану дерев) Гублення хви

Ступінь пошкодження, ураження: сильна
(поодинокі, слабкі, середні, сильні)

Вид розподілу пошкоджених дерев: поодинокі, групові
(поодинокі, групові, куртинні)

Обсяг ушкодженої деревини на 1 гектарі (окомірно) 40 куб. метрів, у тому числі сухостійної 30 куб. метрів

Ознаки погіршення стану лісових насаджень виявив:

<u>Майстер ХХУ</u> (посада)	<u>Григор</u> (підпис)	<u>М.У. Ушаков</u> (ініціали та прізвище)
<u>09 03 2020</u> року		
<u>Лісничий (помічник лісничого)</u>	<u>[Підпис]</u> (підпис)	<u>О.В. Бульчик</u> (ініціали та прізвище)
<u>09 03 2020</u> року		

Висновок інженера відділу (сектору) охорони і захисту лісу державного лісогосподарського (лісомисливського) підприємства або представника державного спеціалізованого лісозахисного підприємства щодо необхідності здійснення лісозахисних чи інших заходів з поліпшення санітарного стану лісів за результатами огляду санітарного стану лісової ділянки: незалежно від результату санітарної рубки

Інженер ОЗЛ (посада)	<u>[Підпис]</u> (підпис)	<u>Ч.В. Чума</u> (ініціали та прізвище)
<u>10 03 2020</u> року		

ПОВІДОМЛЕННЯ

про вияву ознак погіршення санітарного стану лісових насаджень

Донецька область, м. Донецьк
(Автономна Республіка Крим, область)
лісовий фонд "Інтернаціональне кармішенство"
(найменування власника лісів, постійного лісокористувача)

Лісництво Донецьке урочище _____ квартал № 25
виділ № 9 ділянка № _____ площа 8,6 гектарів

Таксаційна характеристика насадження

Склад 100+5, вік 60 років, бонітет 7, середній діаметр 24 сантиметрів, середня висота 18 метрів, повнота 0,7, тип лісу ЛС, рельєф хвилястий, експозиція _____, ґрунт чорнозем, підлісок _____

Лісопатологічна характеристика насадження

Вид пошкодження насадження (лісова пожежа, буревій, сніголам, обледеніння, відмирання та всихання дерев, захаращеність, об'їдання шкідниками хвої/листя, наявність гусені, масовий літ метеликів, опадання хвої/листя, відлущення кори на стовбурах та інші ознаки, не характерні для нормального стану дерев) Погіршення хвої

Ступінь пошкодження, ураження: сильне
(поодиноке, слабе, середнє, сильне)

Вид розподілу пошкоджених дерев: груповий, куртинний
(поодинокий, груповий, куртинний)

Обсяг ушкодженої деревини на 1 гектарі (окомірно) 40 куб. метрів, у тому числі сухостійної 60 куб. метрів

Ознаки погіршення стану лісових насаджень виявив:

Шапкошник _____ С _____ О.В. Ревко
(посада) (підпис) (ініціали та прізвище)
02 03 2016 року
Лісничий _____ _____ О.В. Ревко
(лісничий (помічник лісничого)) (підпис) (ініціали та прізвище)

02 03 2016 року

Висновок інженера відділу (сектору) охорони і захисту лісу державного лісогосподарського (лісомисливського) підприємства або представника державного спеціалізованого лісозахисного підприємства щодо необхідності здійснення лісозахисних чи інших заходів з поліпшення санітарного стану лісів за результатами огляду санітарного стану лісової ділянки: проводити заходи санітарної рубки

Інженер ОЗЛ _____ _____ О.В. Ревко
(посада) (підпис) (ініціали та прізвище)
12 03 2016 року

ПОВІДОМЛЕННЯ

про вияву ознак погіршення санітарного стану лісових насаджень

Місцевий орган охорони лісових ресурсів
оупс "Автоніа Республіка Крим, область"
(найменування власника лісів, постійного лісокористувача)

Лісництво Білогірське урочище _____ квартал № 10
виділ № 23 ділянка № 2 площа 9,6 гектарів

Таксаційна характеристика насадження

Склад 100, вік 52 років, бонітет 7, середній діаметр 18 сантиметрів, середня висота 17 метрів, повнота 0,5, тип лісу В2 ДС, рельєф рівнинний, експозиція _____, ґрунт дерново-підзолисті, підлісок _____

Лісопатологічна характеристика насадження

Вид пошкодження насадження (лісова пожежа, буревій, сніголам, обледеніння, відмирання та всихання дерев, захарашеність, об'їдання шкідниками хвої/листя, наявність гусені, масовий літ метеликів, опадання хвої/листя, відлущення кори на стовбурах та інші ознаки, не характерні для нормального стану дерев) небуревійне

Ступінь пошкодження, ураження: сильне
(поодиноке, слабе, середнє, сильне)

Вид розподілу пошкоджених дерев: розриваний, груповий
(поодинокий, груповий, куртинний)

Обсяг ушкодженої деревини на 1 гектарі (окомірно) 20 куб. метрів, у тому числі сухостійної 15 куб. метрів

Ознаки погіршення стану лісових насаджень виявив:

<u>М.С. Мавро</u> (посада)	<u>Григор</u> (підпис)	<u>М.С. Мавро</u> (ініціали та прізвище)
<u>02 03 20 20</u> року		
<u>Фом. Міщенко</u> (лісничий (помічник лісничого))	<u>[Підпис]</u> (підпис)	<u>С.В. Пилип</u> (ініціали та прізвище)
<u>03 03 20 20</u> року		

Висновок інженера відділу (сектору) охорони і захисту лісу державного лісогосподарського (лісомисливського) підприємства або представника державного спеціалізованого лісозахисного підприємства щодо необхідності здійснення лісозахисних чи інших заходів з поліпшення санітарного стану лісів за результатами огляду санітарного стану лісової ділянки: потребує вибіркової санітарної рубки

<u>Інженер ОЗЛ</u> (посада)	<u>[Підпис]</u> (підпис)	<u>С.В. Пилип</u> (ініціали та прізвище)
<u>10 03 20 20</u> року		

ПОВІДОМЛЕННЯ
про появу ознак погіршення санітарного стану лісових насаджень

Місцевий орган влади "Поліський провіс
(Автономна Республіка Крим, область)
одг "Туркменівський лісництво"
(найменування власника лісів, постійного лісокористувача)

Лісництво Білогірське урочище _____ квартал № 40
виділ № 23 ділянка № 2 площа 98 гектарів

Таксаційна характеристика насадження

Склад 100, вік 52 років, бонітет 7, середній діаметр 18 сантиметрів, середня висота 17 метрів, повнота 0,5, тип лісу В2 ДС, рельєф рівнинний, експозиція _____, ґрунт рідко-листяний, підлісок _____

Лісопатологічна характеристика насадження

Вид пошкодження насадження (лісова пожежа, буревій, сніголам, обледеніння, відмирання та всихання дерев, захаращеність, об'їдання шкідниками хвої/листя, наявність гусені, масовий літ метеликів, опадання хвої/листя, відлущення кори на стовбурах та інші ознаки, не характерні для нормального стану дерев) Погіршення хвої

Ступінь пошкодження, ураження: сильний
(поодинокі, слабке, середнє, сильне)

Вид розподілу пошкоджених дерев: розривний, груповий
(поодинокий, груповий, куртинний)

Обсяг ушкодженої деревини на 1 гектарі (окомірно) 20 куб. метрів, у тому числі сухостійної 15 куб. метрів

Ознаки погіршення стану лісових насаджень виявив:

М.С. Мамон
(посада)
09 03 2020 року
М.С. Мамон
(лісничий (помічник лісничого))

С.В. Мамон
(підпис)
[Підпис]
(підпис)

М.С. Мамон
(ініціали та прізвище)
С.В. Мамон
(ініціали та прізвище)

09 03 2020 року

Висновок інженера відділу (сектору) охорони і захисту лісу державного лісогосподарського (лісомисливського) підприємства або представника державного спеціалізованого лісозахисного підприємства щодо необхідності здійснення лісозахисних чи інших заходів з поліпшення санітарного стану лісів за результатами огляду санітарного стану лісової ділянки: потребує вибіркової санітарної рубки

Інженер ОЗЛ
(посада)
10 03 2020 року

[Підпис]
(підпис)

У.В. Мамон
(ініціали та прізвище)

ПОВІДОМЛЕННЯ

про появу ознак погіршення санітарного стану лісових насаджень

Рівненська область

(Автономна Республіка Крим, область)

ДП "Ліси України", регіон "Північний лісовий регіон" Радгоспівське лісове господарство
(найменування власника лісів, постійного лісокористувача)

Лісництво Виноградівське урочище _____ квартал № 79
виділ № 30 ділянка № 1 площа 0.6 гектарів

Таксаційна характеристика насадження

Склад 9С16, вік 35 років, бонітет 1, середній діаметр 16 сантиметрів, середня висота 14 метрів, повнота 0.80, тип лісу В2ВС, рельєф рівнинний, експозиція _____, ґрунт решето-підзолисті, підріст _____, підлісок _____

Лісопатологічна характеристика насадження

Вид пошкодження насадження (лісова пожежа, буревій, сніголам, обледеніння, відмирання та всихання дерев, захарашеність, об'їдання шкідниками хвої/листя, наявність гусені, масовий літ метеликів, опадання хвої/листя, відлущення кори на стовбурах та інші ознаки, не характерні для нормального стану дерев) _____

Ступінь пошкодження, ураження: _____ сильне _____
(поодинокі, слабке, середнє, сильне)

Вид розподілу пошкоджених дерев: _____ куртинний _____
(поодинокі, груповий, куртинний)

Обсяг ушкодженої деревини на 1 гектарі (окомірно) 250 куб. метрів, у тому числі сухостійної 100 куб. метрів

Ознаки погіршення стану лісових насаджень виявив:

майстер лісу
(посада) _____
12 03 20 26 року

_____ (підпис)

Коваль А.А.
(ініціали та прізвище)

лісничий
(лісничий (помічник лісничого)) _____

_____ (підпис)

Мельник І.І.
(ініціали та прізвище)

12 03 20 26 року

Висновок інженера відділу (сектору) охорони і захисту лісу державного лісгосподарського (лісомисливського) підприємства або представника державного спеціалізованого лісозахисного підприємства щодо необхідності здійснення лісозахисних чи інших заходів з поліпшення санітарного стану лісів за результатами огляду санітарного стану лісової ділянки: потребує суцільної санітарної рубки

Інженер ОЗЛ
(посада) _____

_____ (підпис)

Кика І.А.
(ініціали та прізвище)

13 03 20 26 року